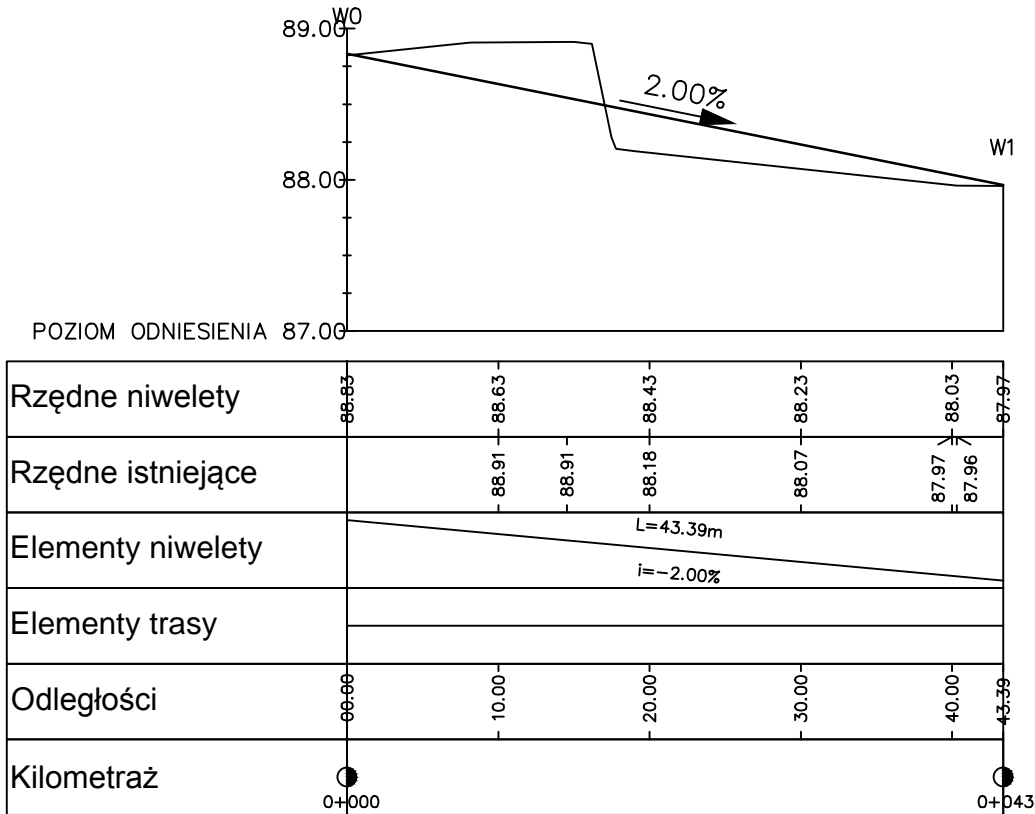


Wykres profili – Plac



PROFIL PODŁUŻ

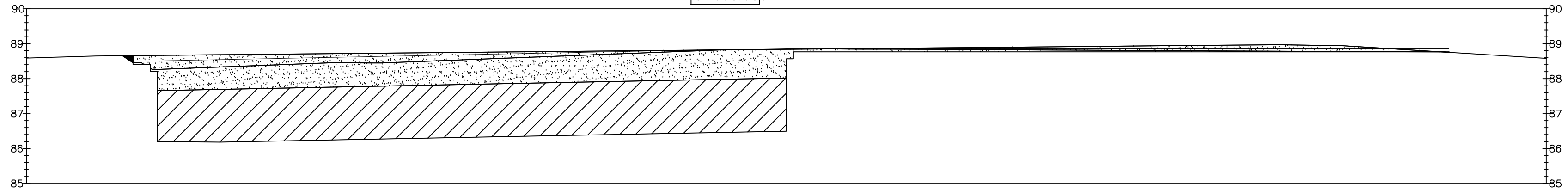
SKALA 1

DRAFT		10-560 OLSZTYN, UL. ŻOŁNIER tel. 0 505-755-227 NIP 739-168-68-66 REGON 511446192	
TEMAT:	ROZBUDOWA, PRZEBUDOWA I MODERNIZACJA DRG PRZEJŚCIA GRANICZNEGO W BEZŁEDACH - GMINA BARTOSZTCE, WOJ. WARMIŃSKO-MAZURSKIE		
027/2012	ADRES: DROGOWE PRZEJŚCIE GRANICZNE W BEZŁEDACH DZ. NR 3/8 OBR. 51 DZ. NR 20/5 OBR. 43 GM. BARTOSZTCE		
INWESTOR:	WOJEWODA WARMIŃSKO-MAZURSKI 10-575 OLSZTYN, AL. M.J. PIŁSUDSKIEGO 7/9		
BRANŻA:	DROGOWA		
STADIUM:	PROJEKT BUDOWLANO-WYKONAWCZY		
TYTUŁ RYS:	PROFIL PODŁUŻNY OSI PLACU		
PROJEKTOWAŁ: mgr inż. ANDRZEJ KOZŁOWSKI upr. bud. nr WAM/0005/POOK/03	SKALA: 1:50 1:500	NF	
SPRAWDZIŁ: mgr inż. arch. TADEUSZ RADOMSKI upr. bud. nr 477/OL	DATA: 12.2012	F	

Plac
LP 1
0+000.000

W = 46.49 m²

N = 27.22 m²

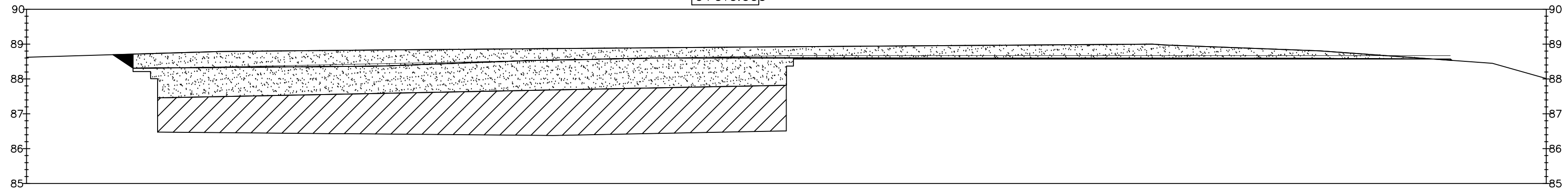


Odsunięcia od osi		-16.95	-16.45	-16.25	-15.00	-10.00	-5.00	0.00	1.75	1.95	+5.00	+10.00	+15.00	+20.00	20.71	20.50
Rzędne drogi		88.51	88.51	88.51	88.53	88.53	88.53	88.53	88.57	88.57	88.57	88.57	88.57	88.57	88.57	88.57
Rzędne terenu					88.68	88.73	87.85	88.78	87.98	88.87	88.82	88.77	88.96	88.77	88.77	88.80

Plac
LP 2
0+010.000

W = 50.10 m²

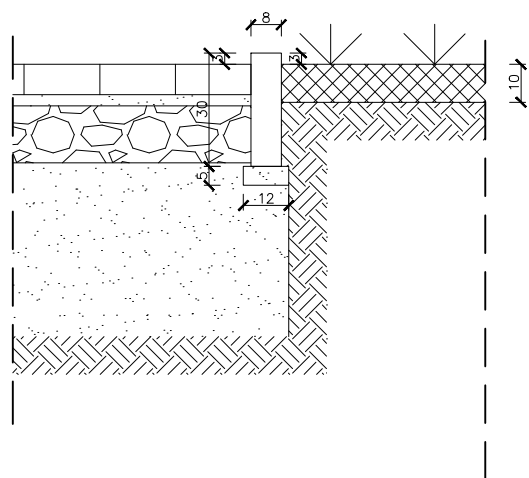
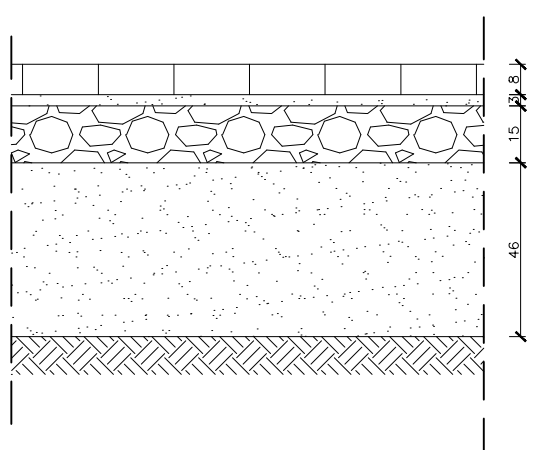
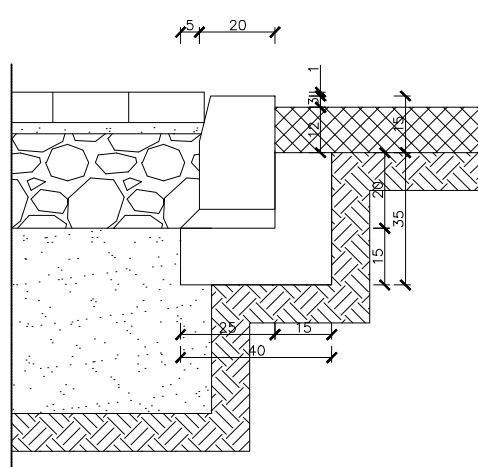
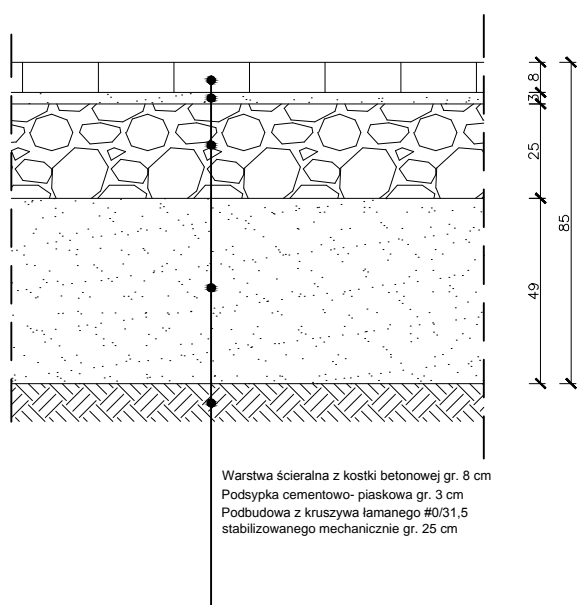
N = 21.73 m²

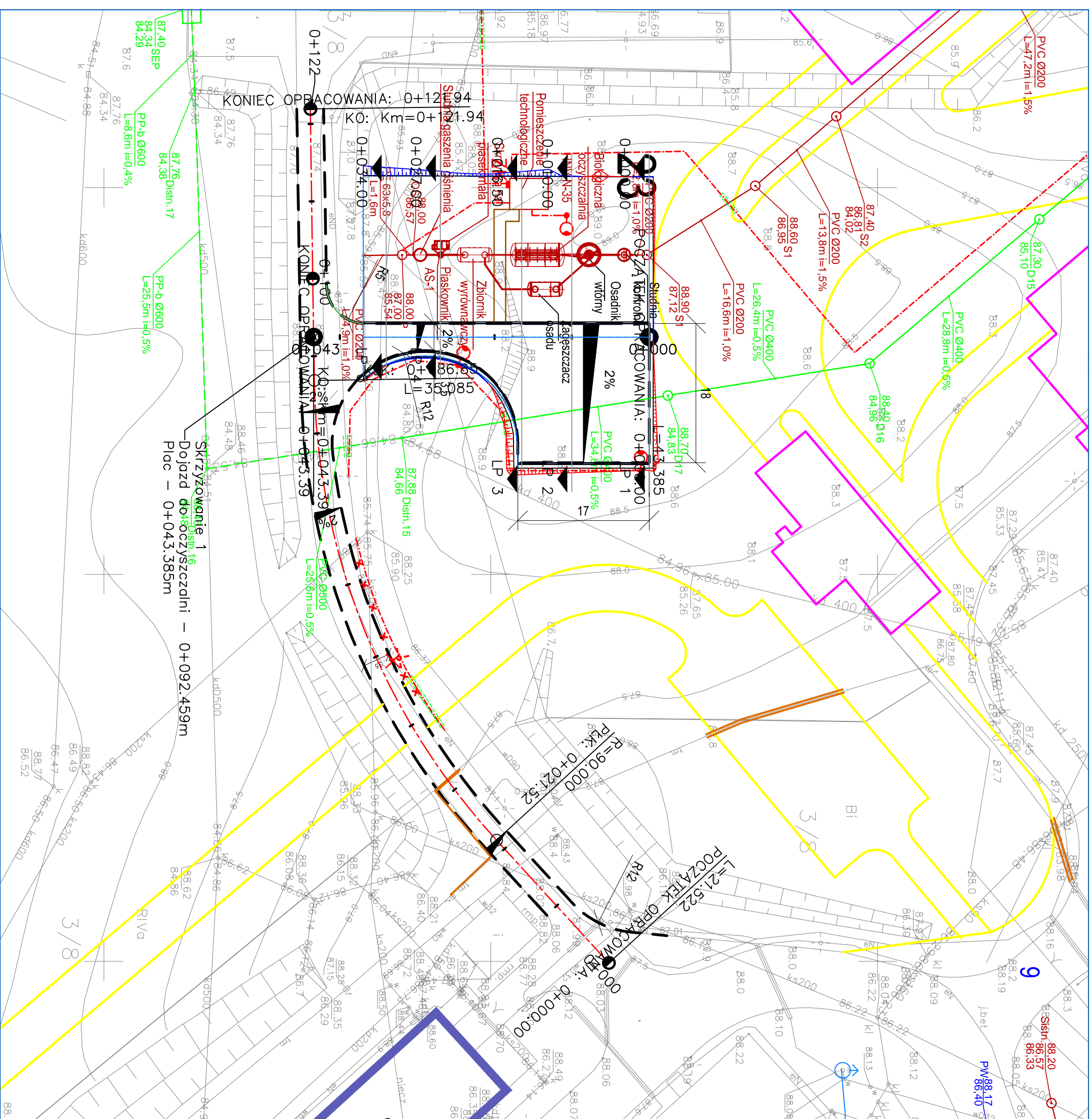


Odsunięcia od osi		-16.95	-16.45	-16.25	-15.00	-10.00	-5.00	0.00	1.75	1.95	+5.00	+10.00	+15.00	+20.00	20.75	20.50
Rzędne drogi		88.51	88.51	88.51	88.53	88.53	88.53	88.53	88.57	88.57	88.57	88.57	88.57	88.57	88.57	88.57
Rzędne terenu					88.77	87.49	88.63	87.59	88.67	87.78	88.95	88.57	88.68	88.57	88.59	88.59

PRZEKROJE POPRZECZNE
SKALA 1:100

DRAFT		10-560 OLSZTYN UL. ŻOŁNIERSKA 333/35 tel. 0 505-755-227 NIP: 739-169-88-88 REGON: 511446192
TEMA: 027/2012	ROZBUDOWA, PRZEBUDOWA I MODERNIZACJA DROGOWEGO PRZEJŚCIA GRANICZNEGO W BEZŁEDACH - GMINA BARTOSZTCE, WOJ. WARMIŃSKO-MAZURSKIE	
ADRES:	DROGOWE PRZEJŚCIE GRANICZNE W BEZŁEDACH DZ. NR 3/8 OBR. 51 DZ. NR 253 OBR. 43 GM. BARTOSZTCE	
INWESTOR:	WOJEWÓDZA WARMIŃSKO-MAZURSKI 10-575 OLSZTYN, AL. M.J. PIŁSUDSKIEGO 7/9	
BRANŻA:	DROGOWA	
STADIUM:	PROJEKT BUDOWLANO-WYKONAWCZY	
TYTUŁ RYS:	PRZEKROJE POPRZECZNE	
PROJEKTOWAŁ: mgr inż. ANDRZEJ KOZŁOWSKI upr. bud. nr WAM0005/P00K03	SKALA: 1:100	NR RYS.: PO-1
SPRAWDZIŁ: mgr inż. arch. TADEUSZ RADOMSKI upr. bud. nr 4771/OL	DATA: 12.2012	





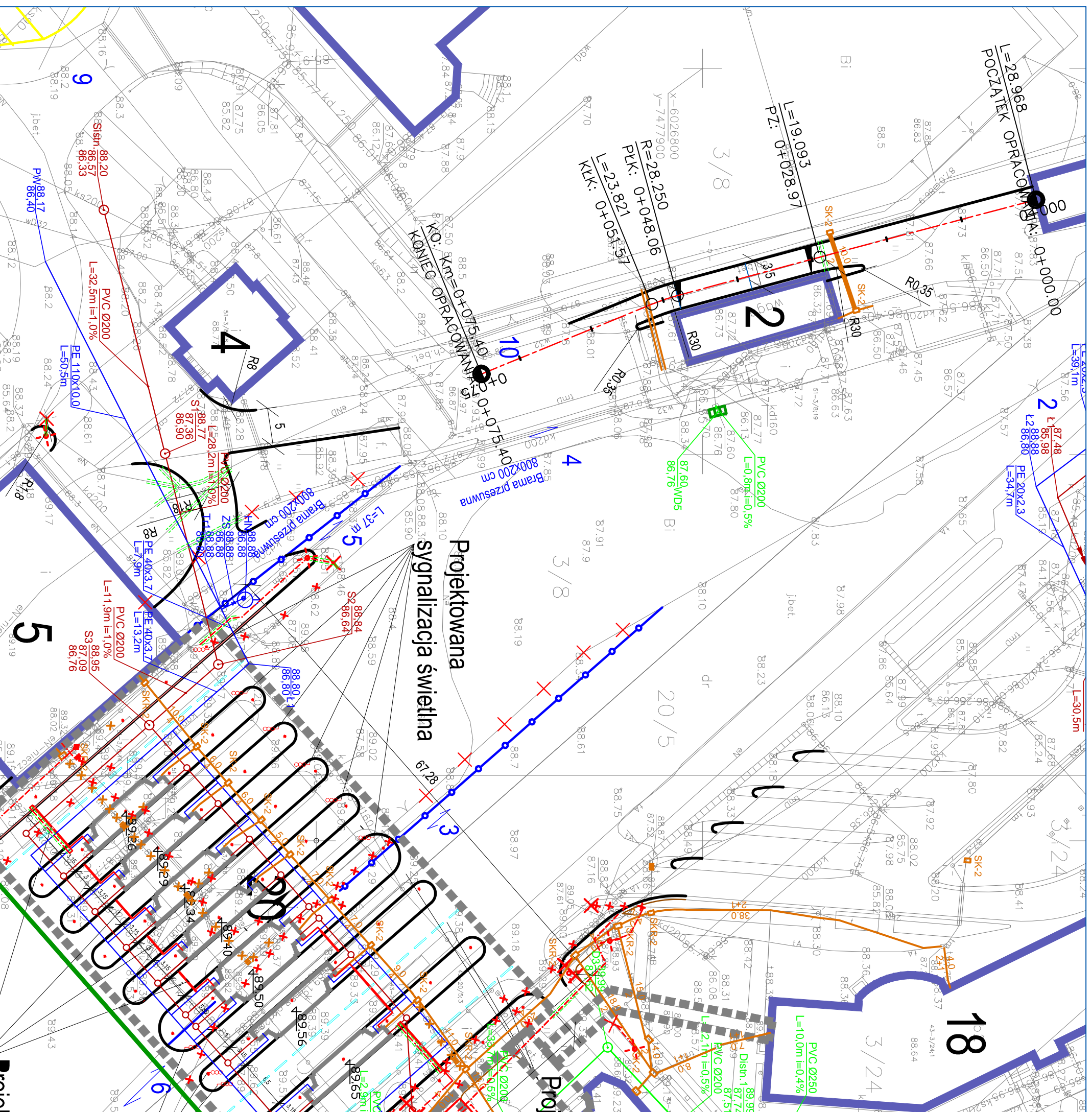
OZNACZENIA:

- Projektowane nawierzchnie ciągów pieszych
- Projektowane nawierzchnie ciągów jezdnych
- Numeracja bram
- Przebieg projektowanych ogrodzeń
- Projektowane krawężniki betonowe 20x30 cm wystające
- Projektowane krawężniki betonowe 20x30 cm wtopione
- Projektowane obrzeża betonowe 8x30 cm
- Istniejące budynki nie podlegające opracowaniu
- Istniejące budynki podlegające przebudowie
- Projektowane budynki
- Projektowane wiaty
- Projektowane przewody kanalizacji deszczowej
- Projektowane przewody kanalizacji sanitarnej
- Projektowane przewody sieci wodociągowej
- Projektowane wpusły deszczowe
- Projektowany hydrant przeciwpożarowy
- Istniejące ogrodzenie do usunięcia
- Planowane wyćinki drzew iglastych
- Projektowana kanalizacja teletechniczna
- Istniejąca kanalizacja teletechniczna do usunięcia
- Istniejąca studnia teletechniczna
- Projektowane studnie elektryczne
- Projektowane przewody elektryczne
- Projektowane rury osłonowe na przewodach elektrycznych
- Istniejąca przewody elektryczne do usunięcia do usunięcia
- Projektowana oświetlenie zewnętrzne - przebudowa
- Istniejące oświetlenie zewnętrzne do usunięcia
- Projektowane słupy oświetlenia drogowego
- Projektowane złącza kablowe, tablice rozdzielcze

PLAN SYTUACYJNY SKALA 1:500

DRAFT

10-560 04 STYTYN, UL. ŻOŁYERSKA 133/9 Nr 0-505-758-227 Nr 0-738-168-646 Nr 0-738-168-646	PROJEKTOWANIE I WYKONANIE SPRACOWANIE MAREKSIUSZ RAJDOMSKI
02/7/2012	DATA
12.2012	DATA
1:500	SKALA
D-1	NR PRS.



OZNACZENIA:

- Projektowane nawierzchnie ciągów pieszych
- Projektowane nawierzchnie ciągów jezdnych
- 1** Numeracja bram
- Przebieg projektowanych ogrodzeń
- Projektowane krawężniki betonowe 20x30 cm wystające
- Projektowane krawężniki betonowe 20x30 cm wtopione
- Projektowane obrzeża betonowe 8x30 cm
- Istniejące budynki nie podlegające opracowaniu
- Istniejące budynki podlegające przebudowie
- Projektowane budynki
- Projektowane wiatły
- Projektowane przewody kanalizacji deszczowej
- Projektowane przewody kanalizacji sanitarnej
- Projektowane przewody sieci wodociągowej
- Projektowane wpuszty deszczowe
- Projektowany hydrant przeciwpożarowy
- Istniejące ogrodzenie do usunięcia
- Planowane wycofki drzew glistych
- Projektowana kanalizacja teletechniczna
- Istniejąca kanalizacja teletechniczna do usunięcia
- Projektowane studnie teletechniczne
- Projektowane elektryczne
- Projektowane tury osłonowe na przewodach elektrycznych
- Istniejąca przewody elektryczne do usunięcia do usunięcia
- Projektowana oświetlenie zewnętrzne - przebudowa
- Istniejące oświetlenie zewnętrzne do usunięcia
- Projektowane słupy oświetlenia drogowego
- Projektowane złącza kablowe, tablice rozdzielcze

PLAN STUJACYJNY SKALA 1:500

DRAFT 10-660 OLĘSZYN, UL. ŻOŁnierska 13/38
nrp 0-905-755-5277
nrp 739-148-84-66
nrp 739-148-84-66

TYTUŁ: ROZBUDOWA PRZEJAZDU PRZEZ KANALIZACJĘ W OBLASCI
OGRAZNIENIEJ W BIELONIEKACH - GMINA BIELONIEK
WIAZOWISKO-KANALIZACJA

ADRES: DROGOWE PRZEJAZDY PRZEZ KANALIZACJĘ W OBLASCI
OGRAZNIENIEJ W BIELONIEKACH - GMINA BIELONIEK

INWESTOR: KASJANOWSKI WYKONAWCZY WYBÓR
10-579 OLĘSZYN, AL. M.J. PIŁSUDSKIEGO 7/9

BRANŻA: DROGOWA

STADIUM: PROJEKT BUDOWLANO-WYKONAWCZY

TYTUŁ RYS.: PLAN STUJACYJNY (CAŁOŚĆ WZGLĘD)

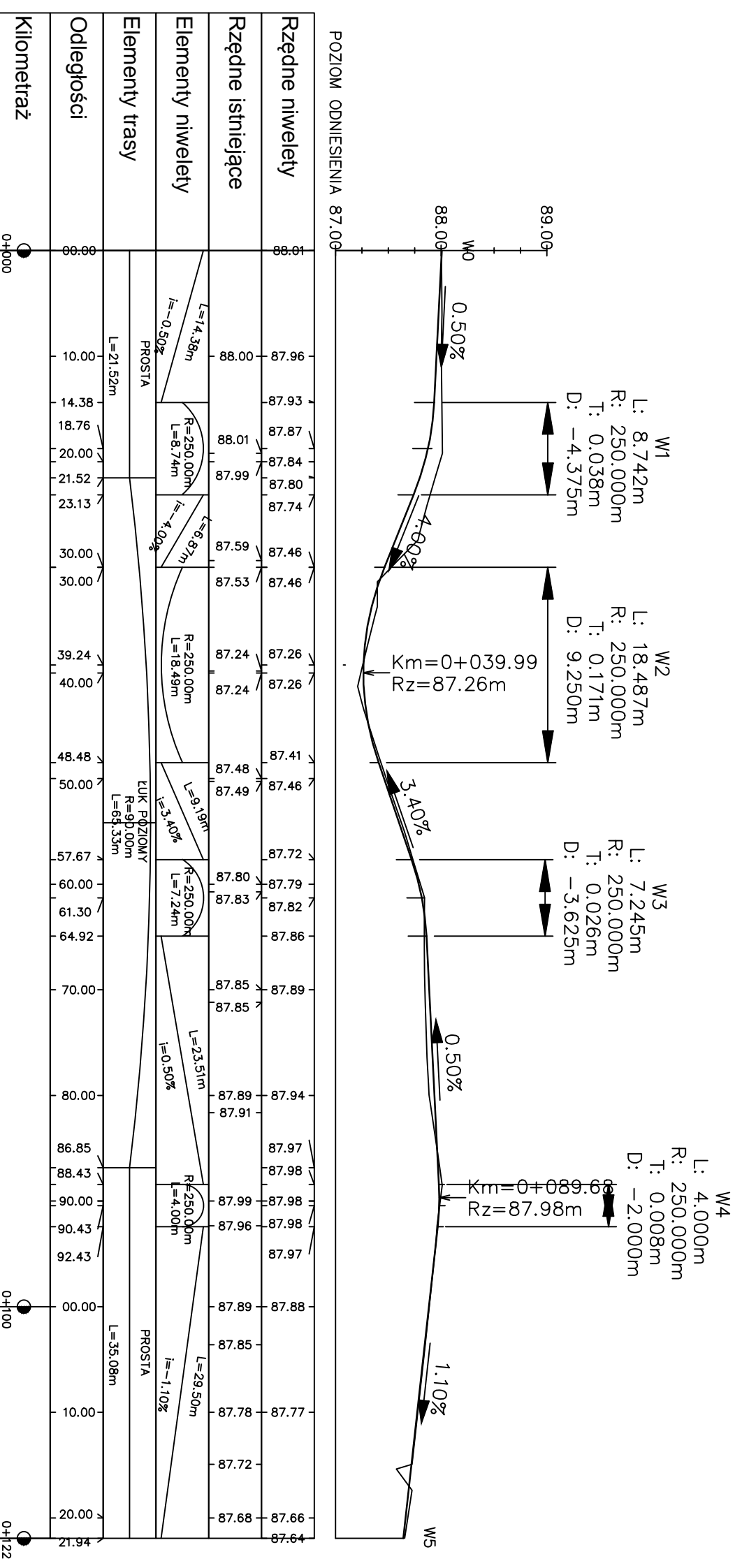
PROJEKTOWAŁ: KOSZCZOWSKI

DATA: 12.2012

SPRAWOWAŁ: TABEUSZ RADOMSKI

nr rys.: D-2

Wykres profili – Dojazd do oczyszczalni




PRZEKROJE POPRZECZNE

SKALA 1:500

DRAFT

10-580 OLSZTYN, UL. ŻOŁNIERSKA 33/38 nr. 0 905-765-227 nr. 7391 664-646	10-580 OLSZTYN, UL. ŻOŁNIERSKA 33/38 nr. 0 905-765-227 nr. 7391 664-646
PROJEKTANT ANDRZEJ KOZŁOWSKI	PROJEKTANT ANDRZEJ KOZŁOWSKI
SPRAWDZĄCY TADEUSZ RĄDOWSKI	SPRAWDZĄCY TADEUSZ RĄDOWSKI
DATA: 12.2012	DATA: 12.2012
NR PRS: PP-1	NR PRS: PP-1

Plac
LP 5
0+034,000



W = 4.99 m2
N = 7.25 m2

PRZEKROJE POPRZECZNE
SKALA 1:100

DRAFT

10-50/O, SĘTŃŃ, UL. ŻOŁnierska 13/95
tel. 9 605 796 227
nr 719 104 88 88
REGON 141444444
NIP 525-242-52-52

TEMAT: ROZBUDOWA, PRZEBUDOWA I MODERNIZACJA DROGOWEGO PRZEKROJU GRANICZNEGO W BIELSKACH - GMINA

027/2012 BARTOSZTICE WÓJ WAWANSKO-KAZIMIERSKI

ADRES: DROGA WIEJSKA GRANICZNE W BIELSKACH

INWESTOR: WÓJ WAWANSKO-KAZIMIERSKI

INWESTOR: 10-575 O, SĘTŃŃ, AL. M. J. PIŁsudskiego 7/9

BRANŻA: DROGOWA

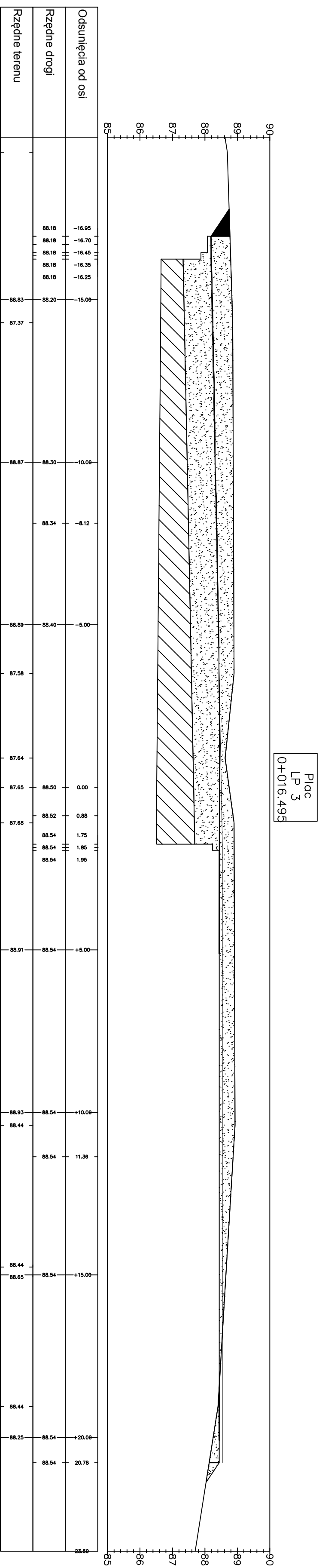
STADIUM: PROJEKT BUDOWLANO-WYKONAWCZY

TYTUŁ RYS.: PRZEKROJE POPRZECZNE

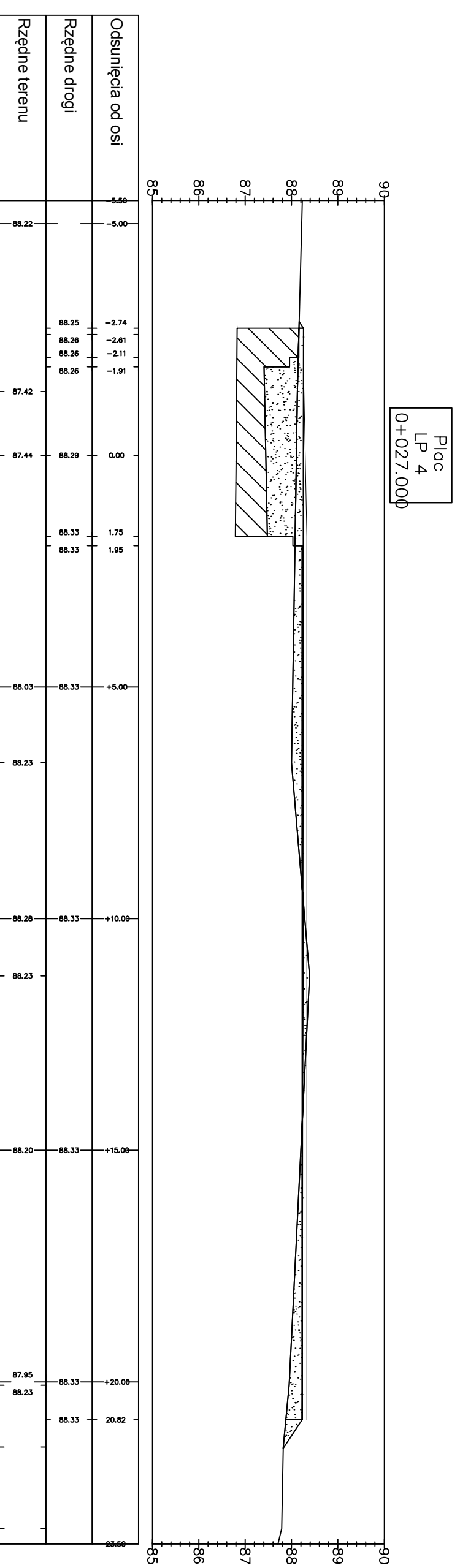
SKALA: 1:100

NR RYS.: PO-3

DATA: 12.2012



W = 4.768 m2
N = 17.19 m2



W = 6.29 m2
N = 6.60 m2

PRZEKROJE POPRZECZNE

SKALA 1:100

DRAFT 1080 OLSZTYN UL. ŻOKIERSKA 33/3
tel. 0 505 754 527
www.wkz.pl

TYTUŁ ROZBUDOWA PRZEBUDOWA I REWITALIZACJA TOROWISZA
PRZESIECIA GRANICZNEGO W BIELSKACH - GMINA
BARTOSZTICE WOI. WARMIŃSKO-MAZURSKIE

ADRES DRUGIE PRZESIECIE GRANICZNE W BIELSKACH
BARTOSZTICE WOI. WARMIŃSKO-MAZURSKIE

INWESTOR WOJEWÓDZA WARMIŃSKO-MAZURSKI
10-075 OLSZTYN AL. M.J. PIŁSUDSKIEGO 7/8

BRANŻA DROGOWA

STADIUM PROJEKT BUDOWLANO-WYKONAWCZY

TYTUŁ RYS. PRZEKROJE POPRZECZNE

SKALA 1:100

NR RYS. PO-2

DATA 12.2012

PROJEKTOWAŁ ANDRZEJ KOZŁOWSKI

SPRAWDZIŁ TADEUSZ RĄDOMSKI

UPR. BUD. nr 4770/L