



# DZIENNIK URZĘDOWY

## WOJEWÓDZTWA WARMIŃSKO-MAZURSKIEGO

Olsztyn, dnia 21 grudnia 2006 r.

Nr 199

TREŚĆ:

Poz.:

### ROZPORZĄDZENIE WOJEWODY WARMIŃSKO-MAZURSKIEGO:

**2818** - Nr 50 z dnia 13 grudnia 2006 r. w sprawie zlikwidowania rezerwatu przyrody „Czapliniec Werski” ..... 13188

### UCHWAŁY RAD GMIN:

**2819** - Nr XXXVI/320/06 Rady Gminy Ława z dnia 23 lutego 2006 r. w sprawie uchwalenia zmiany miejscowego planu zagospodarowania przestrzennego gminy Ława w obrębie wsi Nowa Wieś..... 13188

**2820** - Nr XLIV/72/06 Rady Miejskiej w Kisielicach z dnia 25 października 2006 r. w sprawie szczegółowych warunków przyznawania i odpłatności za usługi opiekuńcze i specjalistyczne usługi opiekuńcze oraz szczegółowych warunków częściowego lub całkowitego zwalniania od opłat jak również trybu ich pobierania. .. 13196

**2821** - Nr XLIX/388/06 Rady Miejskiej w Olecku z dnia 25 października 2006 r. w sprawie podatku od nieruchomości w 2007 r. .... 13197

**2822** - Nr LVI/392/06 Rady Miejskiej w Węgorzewie z dnia 25 października 2006 r. w sprawie określenia wysokości stawek podatku od nieruchomości..... 13198

**2823** - Nr XL/240/06 Rady Miejskiej w Pieniężnie z dnia 26 października 2006 r. w sprawie określenia wysokości stawek podatku od nieruchomości na obszarze miasta i gminy Pieniężno..... 13199

**2824** - Nr XL/241/06 Rady Miejskiej w Pieniężnie z dnia 26 października 2006 r. w sprawie zwolnienia z podatku od nieruchomości..... 13200

**2825** - Nr XL/242/06 Rady Miejskiej Pieniężna z dnia 26 października 2006 r. w sprawie trybu i warunków zwolnień od podatku rolnego z użytków rolnych na których zaprzestano produkcji rolnej na okres nie dłuższy niż trzy lata..... 13200

**2826** - Nr XL/243/06 Rady Miejskiej w Pieniężnie z dnia 26 października 2006 r. w sprawie określenia wysokości stawek podatku od posiadania psów. .... 13201

**2827** - Nr XL/244/06 Rady Miejskiej Pieniężna z dnia 26 października 2006 r. w sprawie opłaty targowej. .... 13201

**2828** - Nr XL/245/06 Rady Miejskiej Pieniężna z dnia 26 października 2006 r. w sprawie określenia stawek podatku od środków transportowych. .... 13202

**2829** - Nr XL/246/06 Rady Miejskiej w Pieniężnie z dnia 26 października 2006 r. w sprawie opłaty administracyjnej..... 13204

**2830** - Nr XL/247/06 Rady Miejskiej Pieniężna z dnia 26 października 2006 r. w sprawie ustalenia wzoru deklaracji na podatek od nieruchomości, podatek rolny, podatek leśny oraz wzorów informacji w sprawie podatku od nieruchomości, podatku rolnego i podatku leśnego. .... 13204

**2831** - Nr XL/255/06 Rady Miejskiej Pieniężna z dnia 26 października 2006 r. w sprawie określenia wysokości ceny skupu żyta przyjętej jako podstawę do obliczenia podatku rolnego na obszarze miasta i gminy Pieniężno. .... 13216

**2832** - Nr II/12/06 Rady Miejskiej w Morągu z dnia 30 listopada 2006 r. w sprawie określenia warunków odpłatności za pomoc w formie posiłku realizowanego w ramach programu wieloletniego „Pomoc państwa w zakresie żywienia” w latach 2007-2009. .... 13216

|  |       |
|--|-------|
| <b>2833</b> - Nr II/5/06 Rady Miejskiej w Tolkmicku z dnia 4 grudnia 2006 r. w sprawie obniżenia stawki ceny skupu żyta przyjmowanego jako podstawę obliczenia podatku rolnego.....  | 13217 |
| <b>2834</b> - Nr II/6/06 Rady Miejskiej w Tolkmicku z dnia 4 grudnia 2006 r. w sprawie ustalenia wysokości stawek podatku od nieruchomości. ....   | 13217 |
| <b>2835</b> - Nr II/4/06 Rady Gminy Łukta z dnia 5 grudnia 2006 r. w sprawie podatku od nieruchomości na 2007 rok. ....  | 13218 |
| <b>2836</b> - Nr II/5/06 Rady Gminy Łukta z dnia 5 grudnia 2006 r. w sprawie podatku od środków transportowych.....  | 13218 |
| <b>2837</b> - Nr II/6/06 Rady Gminy Łukta z dnia 5 grudnia 2006 r. w sprawie obniżenia średniej ceny skupu żyta za okres pierwszych trzech kwartałów 2006 roku przyjmowanej jako podstawa do obliczania podatku rolnego na 2007 rok na obszarze gminy Łukta.....         | 13220 |
| <b>2838</b> - Nr II/8/06 Rady Gminy Milejewo z dnia 5 grudnia 2006 r. w sprawie określenia stawki opłaty targowej. ....  | 13220 |
| <b>2839</b> - Nr II/9/06 Rady Gminy Milejewo z dnia 5 grudnia 2006 r. w sprawie określenia stawek podatku od nieruchomości na rok 2007. ....   | 13221 |
| <b>2840</b> - Nr II/10/06 Rady Gminy Milejewo z dnia 5 grudnia 2006 r. w sprawie określenia stawek podatku od środków transportowych na rok 2007. ....   | 13221 |
| <b>2841</b> - Nr II/11/06 Rady Gminy Milejewo z dnia 5 grudnia 2006 r. w sprawie ustalenia wysokości stawek podatku od posiadania psów na rok 2007.....  | 13223 |
| <b>2842</b> - Nr II/12/06 Rady Gminy Milejewo z dnia 5 grudnia 2006 r. w sprawie ustalenia wzorów informacji o nieruchomościach i obiektach budowlanych, gruntach i lasach a także deklaracji w sprawie podatku od nieruchomości, podatku rolnego i podatku leśnego..... | 13223 |
| <b>2843</b> - Nr II/5/06 Rady Miejskiej w Bisztyнку z dnia 6 grudnia 2006 r. w sprawie obniżenia średniej ceny skupu żyta za okres pierwszych trzech kwartałów 2006 r. stanowiącej podstawę obliczania podatku rolnego na 2007 rok. ...                                  | 13236 |
| <b>2844</b> - Nr II/6/06 Rady Miejskiej w Bisztyнку z dnia 6 grudnia 2006 r. w sprawie stawek podatku od środków transportowych. ....  | 13236 |
| <b>2845</b> - Nr II/7/06 Rady Miejskiej w Bisztyнку z dnia 6 grudnia 2006 r. w sprawie stawek podatku od nieruchomości.....  | 13237 |
| <b>2846</b> - Nr II/9/06 Rady Gminy Grunwald z siedzibą w Gierzwałdzie z dnia 6 grudnia 2006 r. w sprawie przyjęcia ceny sprzedaży drewna jako podstawę obliczenia podatku leśnego na rok 2007. ....   | 13238 |
| <b>2847</b> - Nr II/10/06 Rady Gminy Grunwald z siedzibą w Gierzwałdzie z dnia 6 grudnia 2006 r. w sprawie przyjęcia ceny skupu żyta jako podstawę obliczenia podatku rolnego na obszarze Gminy Grunwald na rok 2007. ....   | 13239 |
| <b>2848</b> - Nr II/11/06 Rady Gminy Grunwald z siedzibą w Gierzwałdzie z dnia 6 grudnia 2006 r. w sprawie określenia stawek podatku od nieruchomości na 2007 rok.....   | 13239 |
| <b>2849</b> - Nr II/12/06 Rady Gminy Grunwald z siedzibą w Gierzwałdzie z dnia 6 grudnia 2006 r. w sprawie podatku od środków transportowych.....  | 13240 |
| <b>2850</b> - Nr II/7/06 Rady Gminy Jedwabno z dnia 6 grudnia 2006 r. w sprawie wysokości stawek podatku od nieruchomości. ....  | 13241 |
| <b>2851</b> - Nr II/8/06 Rady Gminy Jedwabno z dnia 6 grudnia 2006 r. w sprawie obniżenia średniej ceny skupu żyta dla celów obliczenia podatku rolnego.....   | 13242 |
| <b>2852</b> - Nr II-7/06 Rady Miejskiej w Olsztynku z dnia 6 grudnia 2006 r. w sprawie stawek podatku od nieruchomości. ....   | 13242 |
| <b>2853</b> - Nr II-8/06 Rady Miejskiej w Olsztynku z dnia 6 grudnia 2006 r. w sprawie dziennych stawek opłaty miejscowej..  | 13243 |
| <b>2854</b> - Nr II-9/06 Rady Miejskiej w Olsztynku z dnia 6 grudnia 2006 r. w sprawie podatku od środków transportowych..   | 13244 |

|   |       |
|---|-------|
| <b>2855</b> - Nr II-10/06 Rady Miejskiej w Olsztynku z dnia 6 grudnia 2006 r. w sprawie obniżenia średniej ceny skupu żyta dla celów podatku rolnego na terenie Gminy Olsztynek. ....                       | 13245 |
| <b>2856</b> - Nr II-11/06 Rady Miejskiej w Olsztynku z dnia 6 grudnia 2006 r. w sprawie ustalenia wzorów formularzy deklaracji i informacji na podatek od nieruchomości, podatek rolny i podatek leśny..... | 13245 |
| <b>2857</b> - Nr II/7/06 Rady Gminy Wieliczki z dnia 6 grudnia 2006 r. w sprawie określenia stawek podatku od nieruchomości.....  | 13266 |

## 2818

### ROZPORZĄDZENIE Nr 50 Wojewody Warmińsko-Mazurskiego z dnia 13 grudnia 2006 r.

#### w sprawie zlikwidowania rezerwatu przyrody „Czapliniec Werski”.

Na podstawie art. 13 ust. 3 ustawy z dnia 16 kwietnia 2004 r. o ochronie przyrody (Dz. U. Nr 92, poz. 880 z 2005 r. Nr 113, poz. 954 oraz Nr 130, poz. 1087) zarządza się, co następuje:

**§ 1.** Likwiduje się rezerwat przyrody „Czapliniec Werski”.

**§ 2.** Rozporządzenie wchodzi w życie po upływie 14 dni od dnia ogłoszenia w Dzienniku Urzędowym Województwa Warmińsko-Mazurskiego<sup>1)</sup>.

Wojewoda Warmińsko-Mazurski  
Adam Supeł

<sup>1</sup> Niniejsze rozporządzenie było poprzedzone zarządzeniem Ministra Leśnictwa i Przemysłu Drzewnego z dnia 12 października 1982 r. w sprawie uznania za rezerwat przyrody (M.P. Nr 25, poz. 234), zmienionym zarządzeniem Ministra Ochrony Środowiska, Zasobów Naturalnych i Leśnictwa z dnia 11 lutego 1992 r. w sprawie zniesienia ochrony obszarów uznanych za rezerwaty przyrody (M.P. Nr 6, poz. 39), które traci moc z dniem wejścia w życie niniejszego rozporządzenia.

## 2819

### UCHWAŁA Nr XXXVI/320/06 Rady Gminy Iława z dnia 23 lutego 2006 r.

#### w sprawie uchwalenia zmiany miejscowego planu zagospodarowania przestrzennego gminy Iława w obrębie wsi Nowa Wieś.

Na podstawie art. 18 ust. 2 pkt 5 ustawy z dnia 8 marca 1990 r. o samorządzie gminnym (Dz. U. z 2001 r. Nr 142, poz. 1591, z 2002 r. Nr 23, poz. 220, Nr 62, poz. 558, Nr 113, poz. 984, Nr 153, poz. 1271, Nr 214, poz. 1806, z 2003 r. Nr 80, poz. 717, Nr 162, poz. 1568, z 2004 r. Nr 102, poz. 1055, Nr 116, poz. 1203, Nr 167, poz. 1759, z 2005 r. Nr 172, poz. 1441, Nr 175, poz. 1457) i art. 20 ust. 1 ustawy z dnia 27 marca 2003 r. o planowaniu i zagospodarowaniu przestrzennym (Dz. U. z 2003 r. Nr 80, poz. 717, z 2004 r. Nr 6, poz. 41, Nr 141, poz. 1492, z 2005 r. Nr 113, poz. 954, Nr 130, poz. 1087) Rada Gminy w Iławie, po stwierdzeniu zgodności zmiany planu z ustaleniami studium uwarunkowań i kierunków zagospodarowania przestrzennego gminy Iława,

uchwalonego uchwałą Nr XIX/146/2000 Rady Gminy Iława z dnia 14 kwietnia 2000 r. uchwała, co następuje:

**§ 1.** 1. Uchwała się zmianę miejscowego planu zagospodarowania przestrzennego gminy Iława w obrębie wsi Nowa Wieś, zwaną dalej „zmianą planu”.

2. Ustalenia zmiany planu stanowią treść niniejszej uchwały.

**§ 2.** 1. Granice zmiany planu określają uchwały: Nr XXIII/201/04 Rady Gminy w Iławie z dnia 26 listopada 2004 r. oraz Nr XXVI/222/05 Rady Gminy w Iławie z dnia 4 lutego 2005 r. w sprawie przystąpienia do

sporządzenia zmiany miejscowego planu zagospodarowania przestrzennego gminy Iława w obrębie wsi Nowa Wieś.

2. Załączniki Nr: 1, 2, 3, 4 i 5 do uchwały, zawierające treści rysunku zmiany planu, sporządzone na kopii mapy zasadniczej w skali: 1:2000, stanowią rysunek zmiany planu.

3. Rysunek zmiany planu obowiązuje w następującym zakresie ustaleń zmiany planu:

- granic zmiany planu,
- linii rozgraniczających tereny o różnym przeznaczeniu i zasadach zagospodarowania,
- nieprzekraczalnych linii zabudowy,
- zasad podziału terenu, dotyczących cech geometrycznych działek budowlanych,
- granic stref ochrony konserwatorskiej stanowisk archeologicznych,
- oznaczeń przeznaczenia terenów na cele: MN - zabudowy mieszkaniowej jednorodzinnej, U - usługowej, P - produkcyjnej, ZP - zieleni urządzonej, W - ujęcia wody, K - kanalizacji sanitarnej - przepompowni ścieków, KDW - dróg wewnętrznych.

4. Rozstrzygnięcia wymagane przepisami art. 20 ust. 1 ustawy o planowaniu i zagospodarowaniu przestrzennym zawiera załącznik Nr 6 do uchwały.

### § 3. Ustalenia dotyczące przeznaczenia terenu.

1.

| Nr-y załączników do uchwały | Oznaczenie terenu | Przeznaczenie terenu:                         |
|-----------------------------|-------------------|---|
| 1                           | 1 MN              | zabudowa mieszkaniowa jednorodzinna           |
| 2                           | 2 MN, 3 MN        | zabudowa mieszkaniowa jednorodzinna           |
|                             | 1 U, 2U           | usługi  |
|                             | 1 W               | ujęcie wody                                   |
| 3                           | 4 MN, 5 MN, 11 MN | zabudowa mieszkaniowa jednorodzinna           |
|                             | 3 U, 6 U          | usługi  |
|                             | 1 P               | produkcja                                     |
|                             | 1 K, 2 K          | kanalizacja sanitarna - przepompownie ścieków |
| 4                           | 1 KDW, 2 KDW      | drogi wewnętrzne                              |
|                             | 6 MN, 7 MN        | zabudowa mieszkaniowa jednorodzinna           |
|                             | 4 U, 5 U          | usługi  |
| 5                           | 3 KDW             | drogi wewnętrzne                              |
|                             | 8 MN, 9 MN, 10 MN | zabudowa mieszkaniowa jednorodzinna           |
|                             | 1 ZP              | zieleni urządzonej                            |
|                             | 4 KDW             | droga wewnętrzna                              |

§ 4. Ustalenia dotyczące zasad ochrony i kształtowania ładu przestrzennego:

1. W granicach zmiany planu zasady ochrony i kształtowania ładu przestrzennego określone są ustaleniami:

- nieprzekraczalnych linii zabudowy,
- zasad kształtowania zabudowy,
- zasad podziału nieruchomości na działki budowlane.

2. W granicach zmiany planu nie ustala się lokalizacji inwestycji celu publicznego, o której mowa w przepisach art. 2 pkt 5 ustawy o planowaniu i zagospodarowaniu przestrzennym.

§ 5. Ustalenia dotyczące zasad ochrony środowiska, przyrody i krajobrazu kulturowego.

1. W granicach zmiany planu wskazuje się (odpowiednio) w odniesieniu do poziomu hałasu następujący rodzaj terenu, o którym mowa w przepisach prawa ochrony środowiska - zabudowę mieszkaniową.

§ 6. Ustalenia dotyczące zasad ochrony dziedzictwa kulturowego.

1. W granicach oznaczonych odpowiednio w rysunku zmiany planu stref ochrony konserwatorskiej stanowisk archeologicznych prowadzenie robót budowlanych w rozumieniu przepisów budowlanych należy poprzedzić ratowniczymi badaniami archeologicznymi.

2. W granicach zmiany planu wokół stref ochrony konserwatorskiej stanowisk archeologicznych ustala się pas terenu szerokości 10 m, w którym prace ziemne należy wykonywać pod nadzorem archeologicznym.

3. Przed przystąpieniem do w/w badań należy uzyskać od Warmińsko-Mazurskiego Wojewódzkiego Konserwatora Zabytków w Olsztynie określenie wymaganego rodzaju i zakresu tych badań.

4. Projekty budowlane inwestycji zlokalizowanych w granicach terenu stref ochrony konserwatorskiej stanowisk archeologicznych należy uzgodnić z Warmińsko-Mazurskim Wojewódzkim Konserwatorem Zabytków w Olsztynie.

§ 7. Ustalenia dotyczące parametrów i wskaźników kształtowania zabudowy:

1.

| Oznaczenie terenu  | Parametry i wskaźniki kształtowania zabudowy   |
|--|--|
| 1 MN, 2 MN, 3 MN, 4 MN, 5 MN, 6 MN, 7 MN, 8 MN, 9 MN, 10 MN, 11 MN | <ol style="list-style-type: none"> <li>Dla istniejących obiektów budowlanych zezwala się na: remont, rozbiórkę, odbudowę, rozbudowę, nadbudowę i przebudowę budynków w rozumieniu właściwych przepisów budowlanych.</li> <li>Na działkach niezabudowanych zezwala się na lokalizację jednego budynku mieszkalnego jednorodzinnego wraz z jednym budynkiem gospodarczym i garażowym.</li> <li>Budynki mieszkalne jednorodzinne należy kształtować jako wolnostojące o wysokości 2 kondygnacji nadziemnych, z drugą kondygnacją w poddaszu użytkowym.</li> <li>Budynki gospodarcze i garażowe należy kształtować do wysokości jednej kondygnacji nadziemnej.</li> <li>Zadaszenia zabudowy należy kształtować w formie dachów dwuspadowych lub wielospadowych o kącie nachylenia połaci dachowych do płaszczyzny przekroju poziomego budynku w przedziale 30°-45°.</li> <li>Na każdej z działek budowlanych powierzchnia zabudowy budynkiem gospodarczym i garażowym nie powinna przekraczać 20% powierzchni zabudowy mieszkaniowej jednorodzinnej.</li> <li>Maksymalną powierzchnię zabudowy w stosunku do powierzchni działki ustala się w wielkości 25%.</li> <li>Minimalny udział powierzchni biologicznie czynnej w stosunku do powierzchni działki ustala się w wielkości 50%.</li> </ol> |
| 1 U, 2 U, 3 U, 4 U, 5 U, 6 U, 1 P                                  | <ol style="list-style-type: none"> <li>Zabudowę należy kształtować jako budynki do dwóch kondygnacji.</li> <li>Maksymalną powierzchnię zabudowy w stosunku do powierzchni działki ustala się w wielkości 50%.</li> <li>Minimalny udział powierzchni biologicznie czynnej w stosunku do powierzchni działki ustala się w wielkości 25%.</li> </ol>  |
| 1 ZP   | <ol style="list-style-type: none"> <li>Na oznaczonych terenach nie zezwala się na budowę: <ol style="list-style-type: none"> <li>budynków (w rozumieniu przepisów budowlanych),</li> <li>budowli i obiektów małej architektury (w rozumieniu przepisów budowlanych).</li> </ol> </li> </ol>  |

2. Nieustalone w zmianie planu warunki zabudowy i zagospodarowania terenu regulują (odpowiednio) właściwe przepisy budowlane.

3. W granicach zmiany planu dla terenu oznaczonego w rysunku zmiany planu symbolem 3U, 1P ustala się możliwość lokalizacji właścicielskiej funkcji mieszkaniowej.

**§ 8.** Ustalenia dotyczące zasad podziału nieruchomości na działki budowlane.

1. W granicach zmiany planu podziały nieruchomości na działki budowlane powinny spełniać warunki określone dla działki budowlanej przepisami art. 2 pkt 12 ustawy o planowaniu i zagospodarowaniu przestrzennym wraz z ustaleniami i rysunkiem planu.

2. Minimalną powierzchnię dla działki budowlanej ustala się w wielkości 1000 m<sup>2</sup> z zastrzeżeniem pkt 3.

3. Minimalną powierzchnię dla działki budowlanej w obszarach oznaczonych w rysunku zmiany planu symbolami: 6 MN i 7 MN ustala się w wielkości 800 m<sup>2</sup>.

4. Zasady podziału terenu dotyczące cech geometrycznych działek budowlanych określa treść załączników Nr 1 - 5 do uchwały.

**§ 9.** Ustalenia dotyczące zasad budowy systemów komunikacji i infrastruktury technicznej.

1. Drogi i ciągi komunikacyjne:

| Oznaczenie terenu   | Funkcja komunikacyjna | Klasa techniczna  | Min. szerokość pasa drogowego w liniach rozgraniczających |
|---------------------|-----------------------|---|---|
| 1 KDW, 2 KDW, 3 KDW | drogi wewnętrzne      | Min. szerokość jedni - 5,0 m (jak dla ciągu pieszo-jezdnego w rozumieniu przepisów budowlanych) | 12 m  |
| 4 KDW               | droga wewnętrzna      | Min. szerokość jedni - 5,0 m (jak dla ciągu pieszo-jezdnego w rozumieniu przepisów budowlanych) | 10 m  |

2. W granicach planu:

a) linie zabudowy projektowanych budynków mieszkalnych należy lokalizować w minimalnej odległości 25 m licząc od zewnętrznej krawędzi drogi krajowej,

b) budynki mieszkalne i użyteczności publicznej powinny być usytuowane w odległości zapewniającej zachowanie (w zależności od przeznaczenia budynku) dopuszczalnego przepisami ochrony środowiska poziomu hałasu i wibracji.

3. Dla terenów w granicach zmiany planu zewnętrzny układ komunikacyjny stanowią drogi: krajowa Nr 16 i gminne.

4. W przypadku budowy sieci gazowych należy wykonać je na warunkach określonych właściwymi przepisami odrębnymi.

5. W granicach zmiany planu:

a) każda z działek budowlanych przeznaczonych pod zabudowę budynkami przeznaczonymi na pobyt ludzi

powinna mieć zapewnioną możliwość przyłączenia uzbrojenia działki lub bezpośrednio budynku do zewnętrznych sieci: wodociągowej, kanalizacji sanitarnej i elektroenergetycznej,

b) zaopatrzenie w ciepło każdej z działek budowlanych przeznaczonych na pobyt ludzi należy zapewnić z indywidualnych źródeł ciepła, z wykluczeniem stosowania paliw węglowych lub przez przyłączenie do sieci gazowej, o której mowa w punkcie 2,

c) wody powierzchniowe należy odprowadzić na teren nieutwardzony (alternatywnie zezwala się na inne rozwiązania zgodne z warunkami określonymi przepisami prawa wodnego i budowlanego).

6. Odprowadzenie ścieków z terenu w granicach zmiany planu następuje przez przyłączenie sieci kanalizacji sanitarnej zrealizowanej w w/w terenie do gminnej sieci kanalizacji sanitarnej z przesyłem ścieków do oczyszczalni ścieków w Iławie. Do czasu realizacji w/w systemu ustala się odprowadzenie ścieków do zbiorników bezodpływowych.

7. Zasady przyłączeń do sieci, o których mowa w punktach: 4 i 5 a) powinny być określone w stosownych warunkach technicznych, wydawanych na podstawie przepisów odrębnych.

8. W zmianie planu nie ustala się inwestycji z zakresu infrastruktury technicznej, należących do zadań własnych gminy.

**§ 10.** Ustalenia dotyczące stawek z tytułu art. 36 ust. 4 ustawy o planowaniu i zagospodarowaniu przestrzennym:

| Oznaczenie terenu  | Stawka w % |
|--|------------|
| 1 MN, 2 MN, 3 MN, 4 MN, 5 MN, 6 MN, 7 MN, 8 MN, 9 MN, 10 MN, 11 MN | 15         |
| 1 U, 2 U, 3 U, 4 U, 5 U, 6 U                                       | 15         |
| 1 P  | 15         |
| 1 ZP   | 1          |
| 1 W  | 1          |
| 1 K, 2 K   | 1          |
| 1 KDW, 2 KDW, 3 KDW, 4 KDW   | 1          |

**§ 11.** 1. W granicach zmiany planu tracą moc ustalenia i rysunek miejscowego planu zagospodarowania przestrzennego gminy Iława w obrębie wsi Nowa Wieś uchwalonego uchwałą Nr XXVI/255/01 Rady Gminy w Iławie z dnia 8 lutego 2001 r. (Dz. Urz. Woj. Warmińsko-Mazurskiego Nr 60 z dnia 20.07.2001 r., poz. 983).

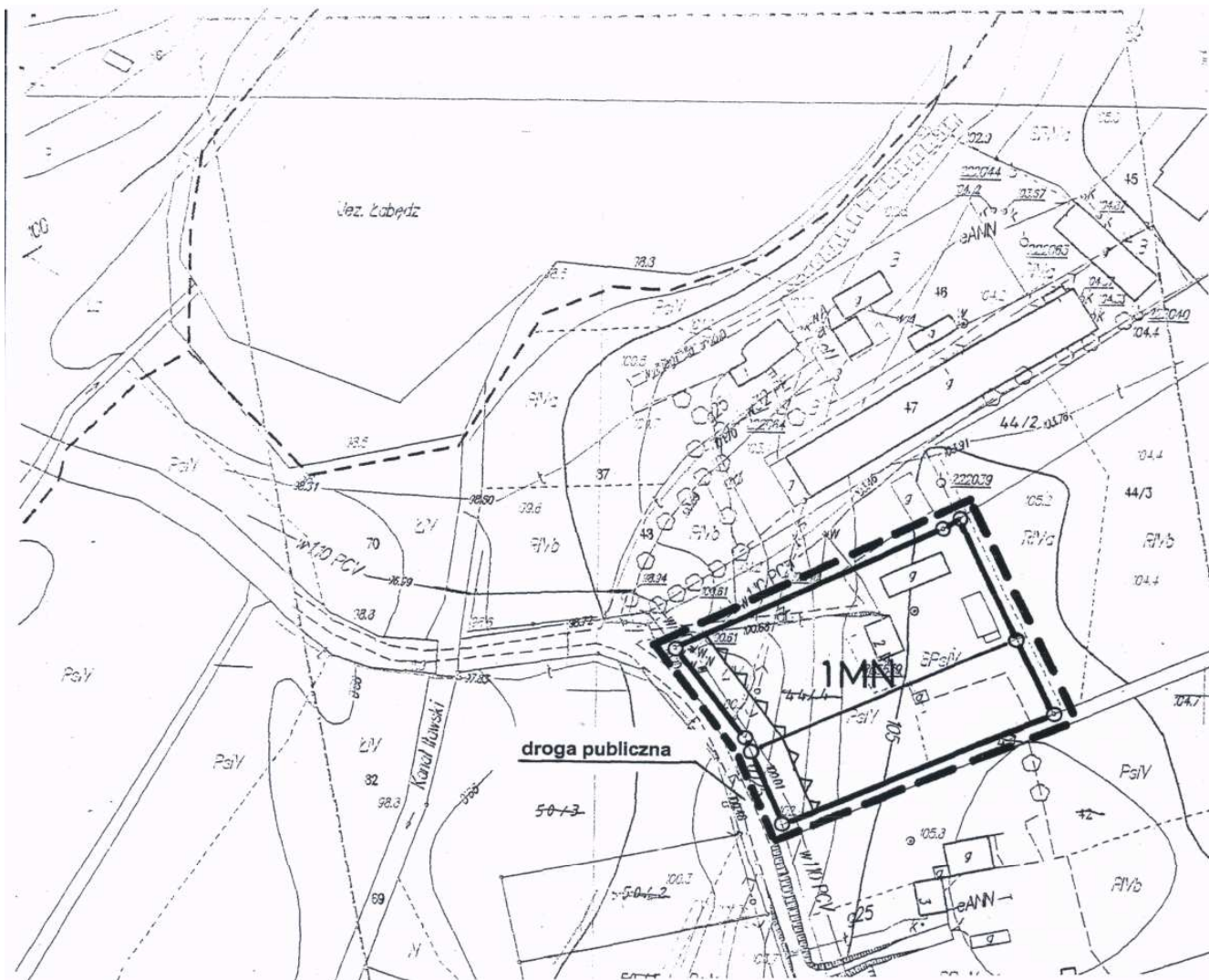
2. Zamiast w/w ustaleń i rysunku planu w granicach zmiany planu obowiązuje treść niniejszej uchwały wraz z rysunkiem zmiany planu (załącznikami Nr 1 - 5 do uchwały).

**§ 12.** 1. Uchwała podlega ogłoszeniu w Dzienniku Urzędowym Województwa Warmińsko-Mazurskiego.

2. Wykonanie uchwały powierza się Wójtowi Gminy Iława.

**§ 13.** Uchwała wchodzi w życie po 30 dniach od daty jej ogłoszenia w Dzienniku Urzędowym Województwa Warmińsko-Mazurskiego.

Przewodniczący Rady Gminy  
Roman Piotrkowski







**RYSUNEK ZMIANY MIEJSCOWEGO PLANU ZAGOSPODAROWANIA  
PRZESTRZENNEGO GMINY IŁAWA W OBRĘBIE WSI NOWA WIEŚ.**

SKALA 1:2000

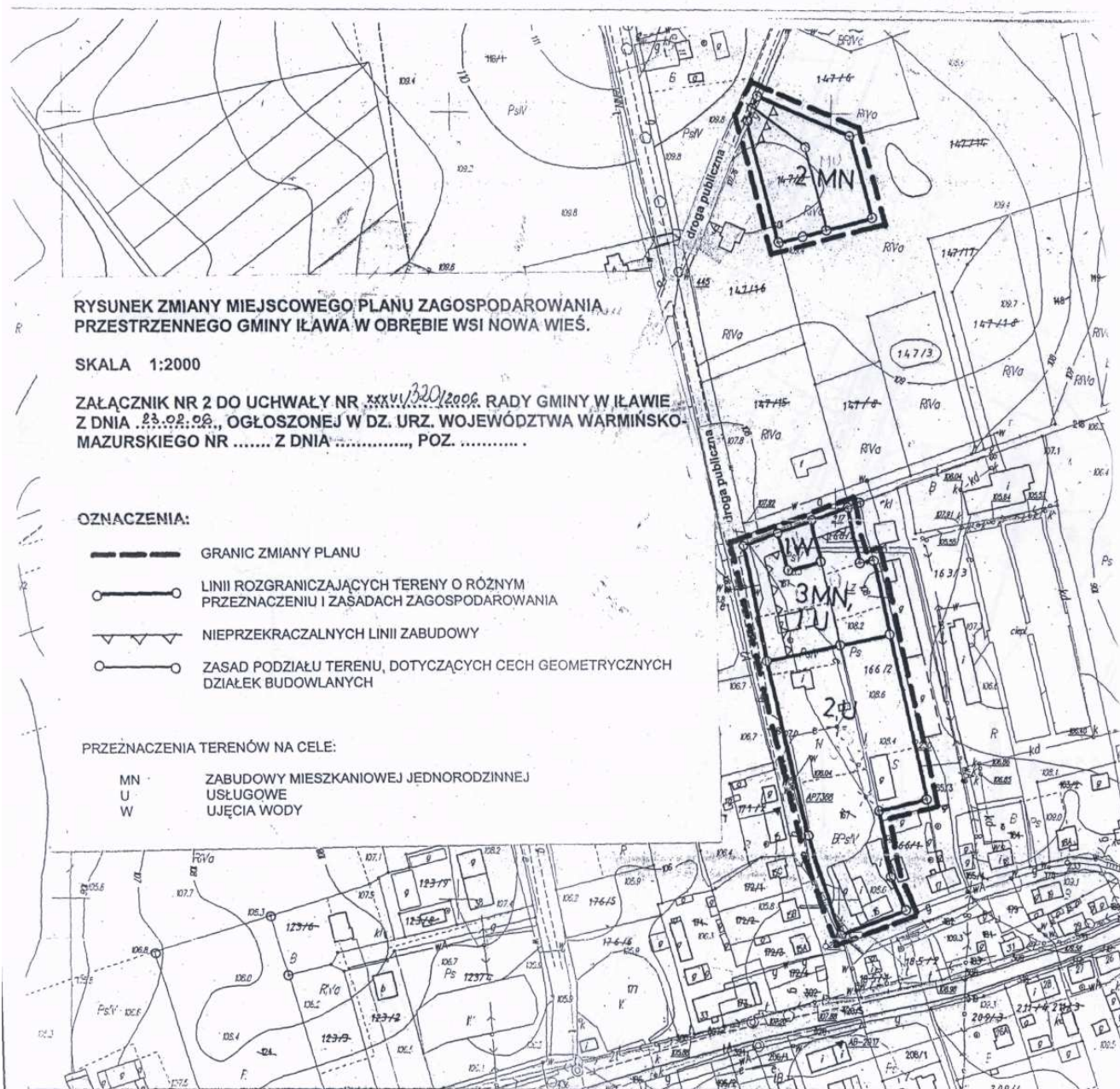
ZAŁĄCZNIK NR 1 DO UCHWAŁY NR XXXVI/1320/2006.. RADY GMINY W IŁAWIE  
Z DNIA 23.02.06., OGŁOSZONEJ W DZ. URZ. WOJEWÓDZTWA WARMIŃSKO-  
MAZURSKIEGO NR ..... Z DNIA ....., POZ. ....

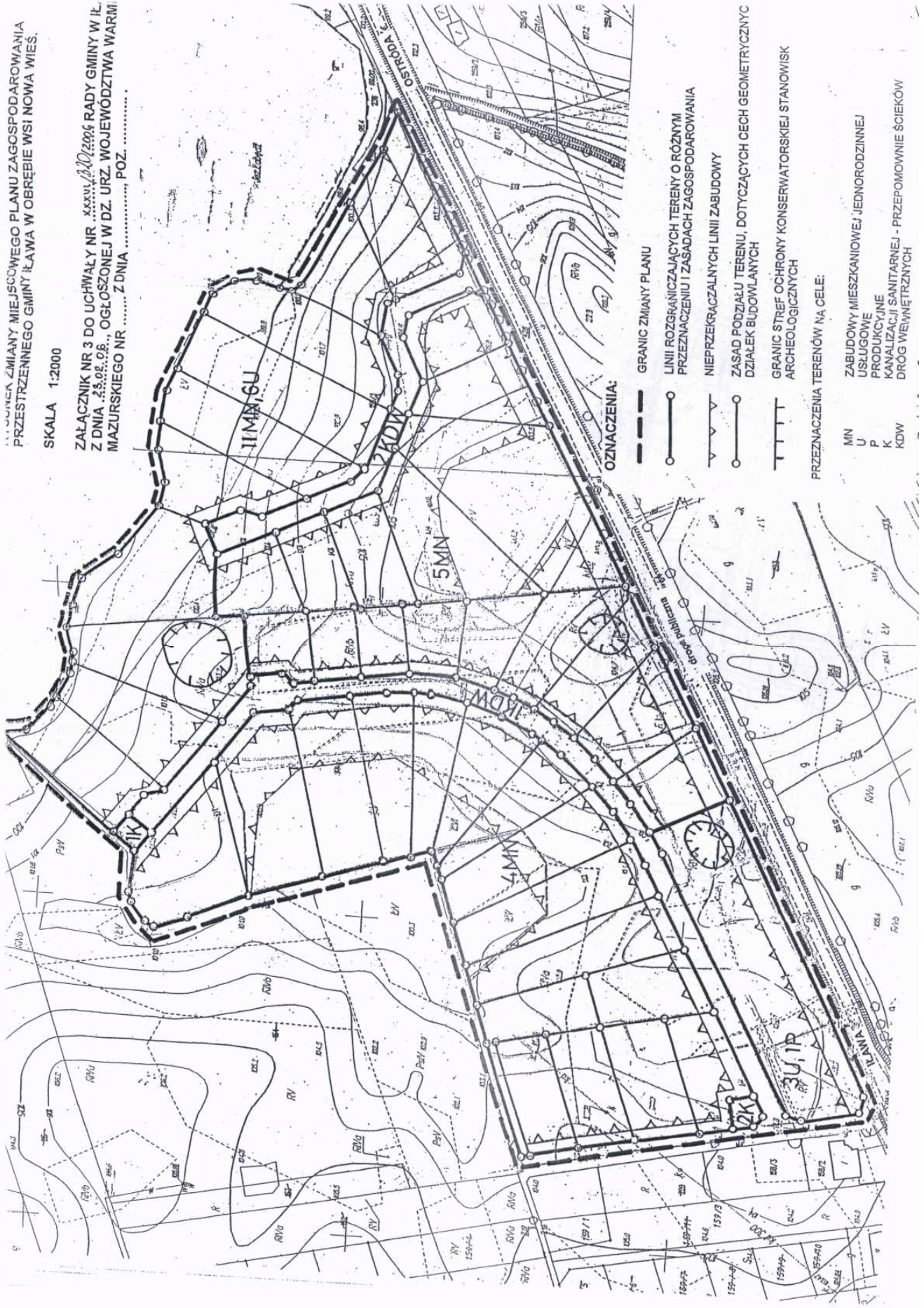
**OZNACZENIA:**

-  GRANIC ZMIANY PLANU
-  LINII ROZGRANICZAJĄCYCH TERENY O RÓŻNYM PRZEZNACZENIU I ZASADACH ZAGOSPODAROWANIA
-  NIEPRZEKACZALNYCH LINII ZABUDOWY
-  ZASAD PODZIAŁU TERENU, DOTYCZĄCYCH CECH GEOMETRYCZNYCH DZIAŁEK BUDOWLANYCH

**PRZEZNACZENIA TERENÓW NA CELE:**

MN ZABUDOWY MIESZKANIOWEJ JEDNORODZINNEJ













**RYSunEK ZMIANY MiejsCOWego PLANU Zagospodarowania  
PrzestRzennego Gminy Iława w obrĘbie wsi Nowa wieś.**

**SKALA 1:2000**

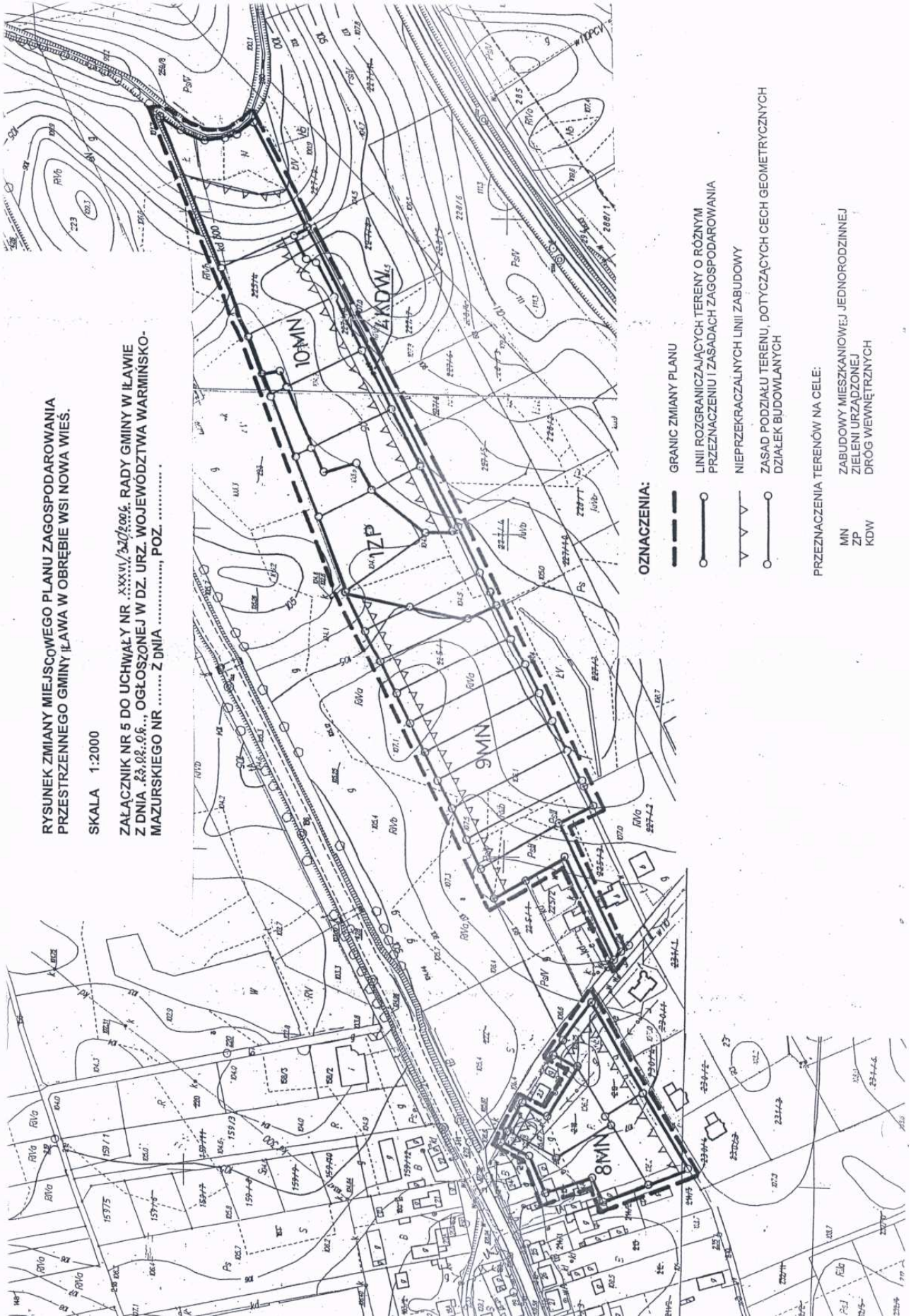
**Załącznik nr 4 do uchwały nr XXXVI/320/2006... Rady Gminy w Iławie  
z dnia 23.08.06..., ogłoszonej w dz. urz. województwa warmińsko-  
mazurskiego nr ..... z dnia ....., poz. ....**

**OZNACZENIA:**

-  GRANIC ZMIANY PLANU
-  LINII ROZGRANICZAJĄCYCH TERENY O RÓŻNYM PRZEZNACZENIU I ZASADACH ZAGOSPODAROWANIA
-  NIEPRZEKRACZALNYCH LINII ZABUDOWY
-  ZASAD PODZIAŁU TERENU, DOTYCZĄCYCH CECH GEOMETRYCZNYCH DZIAŁEK BUDOWLANYCH

**PRZEZNACZENIA TERENÓW NA CELE:**

- |     |                                       |
|-----|---------------------------------------|
| MN  | ZABUDOWY MIESZKANIOWEJ JEDNORODZINNEJ |
| U   | USŁUGOWE                              |
| KDW | DRÓG WEWNĘTRZNYCH                     |



Załącznik Nr 2  
do uchwały Nr XXXVI/320/06  
Rady Gminy Iława  
z dnia 23 lutego 2006 r.

Na podstawie art. 20 ust. 1 ustawy z dnia 27 marca 2003 r. o planowaniu i zagospodarowaniu przestrzennym (Dz. U. z 2003 r. Nr 80, poz. 717, z 2004 r. Nr 6, poz. 41, Nr 141, poz. 1492, z 2005 r. Nr 113, poz. 954, Nr 130, poz. 1087) Rada Gminy Iława postanawia, co następuje:

1. Do projektu zmiany planu wniesiono uwagę w trybie przepisów art. 18 ustawy o planowaniu i zagospodarowaniu przestrzennym, rozstrzygniętą uchwałą Nr XXXVI/139/06 Rady Gminy Iława z dnia 23 lutego 2006 r.

2. W związku z treścią § 9 pkt 8 uchwały w granicach zmiany planu nie występują zadania własne gminy z zakresu infrastruktury technicznej, o których mowa w art. 20 ust. 1 ustawy o planowaniu i zagospodarowaniu przestrzennym.

## 2820

### UCHWAŁA Nr XLIV/72/06 Rady Miejskiej w Kisielicach z dnia 25 października 2006 r.

#### **w sprawie szczegółowych warunków przyznawania i odpłatności za usługi opiekuńcze i specjalistyczne usługi opiekuńcze oraz szczegółowych warunków częściowego lub całkowitego zwalniania od opłat jak również trybu ich pobierania.**

Na podstawie art. 18 ust. 2 pkt 15 art. 40 ust. 1 i art. 41 ust. 1 ustawy z dnia 8 marca 1990 r. o samorządzie gminnym (tekst jednolity: Dz. U. z 2001 r. Nr 142, poz. 1591 z późn. zmianami) oraz art. 50 ust. 6 i art. 96 ust. 2 ustawy z dnia 12 marca 2004 r. o pomocy społecznej (Dz. U. Nr 64, poz. 593 z późn. zm.) Rada Miejska w Kisielicach uchwała, co następuje:

**§ 1.** 1. Osobie samotnej, która z powodu wieku, choroby lub innych przyczyn wymaga pomocy innych osób, a jest jej pozbawiona przysługuje pomoc w formie usług opiekuńczych lub specjalistycznych usług opiekuńczych.

2. Usługi opiekuńcze lub specjalistyczne usługi opiekuńcze mogą być przyznane również osobie, która wymaga pomocy innych osób, a rodzina, a także wspólnie zamieszkujący małżonek, wstępni, zstępni nie mogą takiej pomocy zapewnić.

**§ 2.** Decyzje o przyznaniu lub odmowie pomocy określonej w § 1 na podstawie wniosku pracownika socjalnego (przy rozważeniu całokształtu okoliczności uzasadniających przyznanie lub odmowę) podejmuje Kierownik Miejsko-Gminnego Ośrodka Pomocy Społecznej.\*

**§ 3.** Usługi opiekuńcze przysługują nieodpłatnie świadczeniobiorcom, których dochód netto na osobę samotną i w rodzinie nie przekracza kryterium dochodowego ustalonego zgodnie z art. 8 ust. 1 ustawy o pomocy społecznej.

**§ 4.** Osoby nie spełniające warunku, o którym mowa w § 3 zwracają wydatki za usługi opiekuńcze na zasadach określonych w tabeli stanowiącej załącznik do niniejszej uchwały.

**§ 5.** Upoważnia się Kierownika Miejsko-Gminnego Ośrodka Pomocy Społecznej do podwyższania, obniżenia bądź całkowitego zwolnienia z odpłatności za przyznane usługi opiekuńcze jak również dochodzenia zwrotu poniesionych wydatków od osób zobowiązanych do alimentacji, których sytuacja materialno-bytowa to uzasadnia.

**§ 6.** Wysokość kosztu jednej godziny usług opiekuńczych i specjalistycznych usług opiekuńczych na wniosek Kierownika Miejsko-Gminnego Ośrodka Pomocy Społecznej zatwierdza Burmistrz Kisielic.

**§ 7.** Odpłatność za usługi pobierana jest przez Miejsko-Gminny Ośrodek Pomocy Społecznej w Kisielicach w terminie do 20-tego następnego miesiąca i będzie przekazywana na konto Urzędu Miejskiego w Kisielicach.

**§ 8.** Traci moc uchwała Nr XXVI/13/97 Rady Miejskiej w Kisielicach z dnia 29 kwietnia 1997 r. w sprawie określenia szczegółowych zasad przyznawania i odpłatności za usługi opiekuńcze oraz częściowego lub całkowitego zwolnienia od opłat jak również tryb ich pobierania.

**§ 9.** Uchwała wchodzi w życie po upływie 14 dni od dnia ogłoszenia w Dzienniku Urzędowym Województwa Warmińsko-Mazurskiego, przy czym Wobec osób już uprawnionych na dotychczasowych zasadach uchwała obowiązywać będzie od dnia 1 stycznia 2007 roku.

Przewodniczący Rady Miejskiej w Kisielicach  
Janusz S. Więcek

\* Wojewoda Warmińsko-Mazurski stwierdził nieważność  
- rozstrzygnięcie nadzorcze NK.0911-416/06 z dnia 5 grudnia 2006 r.

Załącznik  
do uchwały Nr XLIV/72/06  
Rady Miejskiej w Kisielicach  
z dnia 25 października 2006 r.

### Zasady odpłatności za usługi opiekuńcze

#### Dla osób samotnie gospodarujących

| Kryterium dochodowe wg ustawy o pomocy społecznej (477zł) | odpłatność za 1 godzinę od dochodu netto |
|---|--|
| 0 - 100% do 477 zł  | bezpłatnie                               |
| 101% - 150% od 481,77 zł do 715,50 zł                     | 30 gr                                    |
| 151% - 200% od 720,27 zł do 954 zł                        | 60 gr                                    |
| 201% - 300% od 958,77 zł do 1.431 zł                      | 90 gr                                    |
| 301% - 400% od 1.435,77 zł do 1.908 zł                    | 1.10 zł                                  |
| pow. 400% pow. 1.912,77 zł                                | 2.10 zł                                  |

#### Dla osób gospodarujących w rodzinie

| Kryterium dochodowe (351 zł)           | odpłatność za 1 godzinę od dochodu netto |
|--|--|
| 0 - 100% do 351 zł                     | bezpłatnie                               |
| 101% - 150% od 354,51 zł do 526,50 zł  | 40 gr                                    |
| 151% - 200% od 530,01 zł do 702 zł     | 70 gr                                    |
| 201% - 300% od 705,51 zł do 1.053 zł   | 1.10 zł                                  |
| 301% - 400% od 1.056,51 zł do 1.404 zł | 2.10 zł                                  |
| pow. 400% pow. 1.407,50 zł             | 5.10 zł                                  |

## 2821

### UCHWAŁA Nr XLIX/388/06

#### Rady Miejskiej w Olecku

z dnia 25 października 2006 r.

#### w sprawie podatku od nieruchomości w 2007 r.

Na podstawie art. 18 ust. 2 pkt 8 ustawy z dnia 8 marca 1990 r. o samorządzie gminnym (tekst jednolity Dz. U. z 2001 r. Nr 142, poz. 1591, z 2002 r. Nr 23, poz. 220, Nr 62, poz. 558, Nr 113, poz. 984, Nr 153, poz. 1271, Nr 214, poz. 1806, z 2003 r. Nr 80, poz. 717, Nr 162, poz. 1568, z 2004 r. Nr 102, poz. 1055, Nr 116, poz. 1203, z 2005 r. Nr 172, poz. 1441, Nr 175, poz. 1457, z 2006 r. Nr 17, poz. 128) oraz art. 5 ust. 1 i art. 7 ust. 3 ustawy z dnia 12 stycznia 1991 r. o podatkach i opłatach lokalnych<sup>1</sup> (tekst jednolity Dz. U. z 2006 r. Nr 121, poz. 844, z 2005 r. Nr 143, poz. 1199) Rada Miejska w Olecku uchwała, co następuje:

**§ 1.** Ustala się roczne stawki podatku od nieruchomości na terenie gminy Olecko:

##### 1) od gruntów:

- związanych z prowadzeniem działalności gospodarczej, bez względu na sposób zakwalifikowania w ewidencji gruntów i budynków - 0,68 zł od 1 m<sup>2</sup> powierzchni,
- pod jeziorami, zajętych na zbiorniki wodne retencyjne lub elektrowni wodnych - 3,41 zł od 1 ha powierzchni,
- od pozostałych, w tym zajętych na prowadzenie odpłatnej statutowej działalności pożytku

publicznego przez organizacje pożytku publicznego - 0,30 zł od 1 m<sup>2</sup> powierzchni;

##### 2) od budynków lub ich części:

- mieszkalnych - 0,56 zł od 1 m<sup>2</sup> powierzchni użytkowej,
- związanych z prowadzeniem działalności gospodarczej oraz od budynków mieszkalnych lub ich części zajętych na prowadzenie działalności gospodarczej - 16,55 zł od 1 m<sup>2</sup> powierzchni użytkowej,
- zajętych na prowadzenie działalności gospodarczej w zakresie obrotu kwalifikowanym materiałem siewnym - 7,55 zł od 1 m<sup>2</sup> powierzchni użytkowej,
- zajętych na prowadzenie działalności gospodarczej w zakresie udzielania świadczeń zdrowotnych - 3,71 zł od 1 m<sup>2</sup> powierzchni użytkowej,
- pozostałych, w tym zajętych na prowadzenie odpłatnej statutowej działalności pożytku publicznego przez organizacje pożytku publicznego - 6,00 zł od 1 m<sup>2</sup> powierzchni użytkowej;

##### 3) od budowli:

- wykorzystywanych jako rurociągi i przewody sieci wodociągowej oraz budowli służących do

- odprowadzania i oczyszczania ścieków 1,5% ich wartości,  
b) od pozostałych 2% ich wartości.

**§ 2.** Zwalnia się z podatku od nieruchomości:

- 1) budynki gospodarcze położone na terenie wiejskim na działkach siedliskowych, których właścicielami są renciści lub emeryci, pobierający świadczenia z tytułu przekazania gospodarstwa rolnego na rzecz Skarbu Państwa, o ile nie jest w nich prowadzona działalność gospodarcza inna niż rolnicza lub leśna;
- 2) budowle, budynki lub ich części oraz grunty, służące zaspokajaniu potrzeb lokalnej społeczności należące do gminy, z wyłączeniem nieruchomości oddanych w różne formy władania;
- 3) budowle, budynki lub ich części oraz grunty położone na terenach wiejskich będące w posiadaniu lub wykorzystywane przez jednostki realizujące zadania własne gminy w zakresie ochrony przeciwpożarowej, z

- wyjątkiem wykorzystywanych do prowadzenia działalności gospodarczej;  
4) grunty zajęte na drogi dojazdowe do gruntów wykorzystywanych na cele produkcji rolnej.

**§ 3.** Podatek od nieruchomości płatny jest na konto Urzędu Miejskiego w Olecku Nr 57 1020 4724 0000 3702 0007 6117 w Banku PKO BP S.A. o/Olecko oraz jego agencjach.

**§ 4.** Wykonanie uchwały powierza się Burmistrzowi Olecka.

**§ 5.** Uchwała wchodzi w życie po upływie 14 dni od dnia jej ogłoszenia w Dzienniku Urzędowym Województwa Warmińsko-Mazurskiego i obowiązuje od 1 stycznia 2007 r.

Przewodniczący Rady  
Leszek Gańczyk

<sup>1</sup> Niniejsza ustawa dokonuje w zakresie swojej regulacji wdrożenia następujących dyrektyw Wspólnot Europejskich:

- 1) dyrektywy 92/106/EWG z dnia 7 grudnia 1992 r. w sprawie ustanowienia wspólnych zasad dla niektórych typów transportu kombinowanego towarów między państwami członkowskimi (Dz. Urz. WE L 368 z 17.12.1992),
- 2) dyrektywy 1999/62/WE z dnia 17 czerwca 1999 r. w sprawie pobierania opłat za użytkowanie niektórych typów infrastruktury przez pojazdy ciężarowe (Dz. Urz. WE L 187 z 20.07.1999).

Dane dotyczące ogłoszenia aktów prawa Unii Europejskiej, zamieszczone w niniejszej ustawie - z dniem uzyskania przez Rzeczpospolitą Polską członkostwa w Unii Europejskiej - dotyczą ogłoszenia tych aktów w Dzienniku Urzędowym Unii Europejskiej - wydanie specjalne.

## 2822

### UCHWAŁA Nr LVI/392/06 Rady Miejskiej w Węgorzewie z dnia 25 października 2006 r.

#### w sprawie określenia wysokości stawek podatku od nieruchomości.

Na podstawie art. 18 ust. 2 pkt 8 ustawy z 8 marca 1990 r. o samorządzie gminnym (tekst jedn. Dz. U. z 2001 Nr 142, poz. 1591, Dz. U. z 2002 Nr 23, poz. 220, Dz. U. z 2002 Nr 62, poz. 558, Dz. U. z 2002 Nr 113, poz. 984, Dz. U. z 2002 Nr 153, poz. 1271, Dz. U. z 2002 Nr 214, poz. 1806, Dz. U. z 2003 Nr 80, poz. 717, Dz. U. z 2003 Nr 162 poz. 1568, Dz. U. z 2004 Nr 102, poz. 1055, Dz. U. z 2004 Nr 116, poz. 1203, Dz. U. z 2004 Nr 167, poz. 1759, Dz. U. z 2005 Nr 172, poz. 1441, Dz. U. z 2005 Nr 175, poz. 1457, Dz. U. z 2006 Nr 17, poz. 128) oraz art. 5, art. 6 i art. 7 ust. 3 ustawy z 12 stycznia 1991 roku o podatkach i opłatach lokalnych (tekst jednolity Dz. U. z 2006 Nr 121, poz. 844, Dz. U. z 2005 Nr 143, poz. 1199) Rada Miejska w Węgorzewie uchwala, co następuje:

**§ 1.** Ustala się następujące roczne stawki podatku od nieruchomości:

1) od gruntów:

- a) związanych z prowadzeniem działalności gospodarczej, bez względu na sposób zakwalifikowania w ewidencji gruntów i budynków od 1 m<sup>2</sup> powierzchni - 0,54 zł,
- b) pod jeziorami, zajętych na zbiorniki wodne retencyjne lub elektrowni wodnych od 1 ha powierzchni - 3,64 zł,
- c) pozostałych, w tym zajętych na prowadzenie odpłatnej statutowej działalności pożytku

publicznego przez organizację pożytku publicznego od 1 m<sup>2</sup> powierzchni - 0,13 zł.

2) od budynków lub ich części:

- a) mieszkalnych od 1 m<sup>2</sup> powierzchni użytkowej - 0,51 zł,
- b) związanych z prowadzeniem działalności gospodarczej oraz od budynków mieszkalnych lub ich części zajętych na prowadzenie działalności gospodarczej od 1 m<sup>2</sup> powierzchni użytkowej - 16,81 zł,
- c) zajętych na hotele, motele, pensjonaty, schroniska młodzieżowe, domy wycieczkowe oraz inne obiekty, w których są świadczone usługi hotelarskie, spełniające warunki ustawy o usługach turystycznych i posiadające wpis do ewidencji właściwego organu od 1 m<sup>2</sup> powierzchni użytkowej - 16,25 zł,
- d) zajętych na prowadzenie działalności gospodarczej w zakresie obrotu kwalifikowanym materiałem siewnym od 1 m<sup>2</sup> powierzchni użytkowej - 8,65 zł,
- e) zajętych na prowadzenie działalności gospodarczej w zakresie udzielania świadczeń zdrowotnych od 1 m<sup>2</sup> powierzchni użytkowej - 3,74 zł,
- f) pozostałych, w tym zajętych na prowadzenie odpłatnej statutowej działalności pożytku publicznego przez organizację pożytku publicznego od 1 m<sup>2</sup> powierzchni użytkowej - 6,22 zł.

3) od budowli, od ich wartości określonej na podstawie art. 4 ust. 1 pkt 3 i ust. 3 - 7 - 2%.

## § 2. Zwalnia się z podatku od nieruchomości

1) pomieszczenia zajęte na świetlice wiejskie „oraz budynki gospodarcze pozostawione byłym rolnikom po przekazaniu lub sprzedaży gospodarstwa rolnego, a będące nadal ich własnością, niewykorzystywane do prowadzenia działalności gospodarczej,”\*

2) grunty i budowle zajęte na cmentarze komunalne.

§ 3. Pobór podatku następuje w trybie określonej w uchwale Nr VII/48/03 Rady Miejskiej w Węgorzewie z dnia 17 marca 2003 w sprawie zarządzenia poboru podatków

\* Kolegium Regionalnej Izby Obrachunkowej w Olsztynie stwierdziło nieważność - uchwała Nr XXXII/127/06 z dnia 16 listopada 2006 r.

stanowiących dochód gminy w drodze inkasa, określenia inkasentów i wysokości wynagrodzenia za inkaso.

§ 4. Wykonanie uchwały powierza się Burmistrzowi Węgorzewa.

§ 5. Traci moc uchwała Nr XLV/295/05 Rady Miejskiej w Węgorzewie z 30 listopada 2005 roku w sprawie określenia wysokości stawek podatku od nieruchomości.

§ 6. Uchwała wchodzi w życie po ogłoszeniu w Dzienniku Urzędowym Województwa Warmińsko-Mazurskiego z mocą obowiązującą od 1 stycznia 2007 r.

Przewodniczący Rady  
Aleksander Iwaniuk

## 2823

### UCHWAŁA Nr XL/240/06

#### Rady Miejskiej w Pieniężnie

z dnia 26 października 2006 r.

### w sprawie określenia wysokości stawek podatku od nieruchomości na obszarze miasta i gminy Pieniężno.

Na podstawie art. 18 ust. 2 pkt 8 ustawy z dnia 8 marca 1990 roku o samorządzie gminnym (tekst jednolity Dz. U. z 2001 r. Nr 142, poz. 1591; Dz. U. z 2002 r. Nr 23, poz. 220; Nr 62, poz. 558; Nr 113, poz. 984; Nr 153, poz. 1568, Nr 214, poz. 1806; Dz. U. z 2003 r.; Nr 80, poz. 717; Nr 162, poz. 1568; Dz. U. z 2004 r.; Nr 102, poz. 1055; Nr 116, poz. 1203; Dz. U. z 2005 r.; Nr 172, poz. 1441; Nr 175, poz. 1457; Dz. U. z 2006 r. Nr 17, poz. 128) art. 5 ust. 1 ustawy z dnia 12 stycznia 1991 r. o podatkach i opłatach lokalnych; (Dz. U. z 2006 r. Nr 121, poz. 844) w związku z obwieszczeniem Ministra Finansów z dnia 25 października 2006 roku w sprawie wysokości górnych granic stawek kwotowych w podatkach i opłatach lokalnych (M.P. Nr 72, poz. 758) Rada Miejska w Pieniężnie uchwala, co następuje:

§ 1. Ustala się następujące stawki podatku od nieruchomości na terenie miasta i gminy:

1. Od 1 m<sup>2</sup> powierzchni użytkowej budynków mieszkalnych lub ich części - 0,46 zł/m<sup>2</sup>.

2. Od 1 m<sup>2</sup> powierzchni użytkowej budynków lub ich części związanych z działalnością gospodarczą inną niż rolnicza lub leśna, z wyjątkiem budynków lub ich części przydzielonych na potrzeby bytowe osób zajmujących lokale mieszkalne oraz od części budynków mieszkalnych zajętych na prowadzenie działalności gospodarczej - 12,41 zł/m<sup>2</sup>.

3. Od 1 m<sup>2</sup> powierzchni użytkowej budynków lub ich części zajętych na prowadzenie działalności gospodarczej w zakresie obrotu kwalifikowanym materiałem siewnym - 8,27 zł/m<sup>2</sup>.

4. Od 1 m<sup>2</sup> budynków lub ich części zajętych na prowadzenie działalności gospodarczej w zakresie udzielania świadczeń zdrowotnych - 3,61 zł/m<sup>2</sup>.

5. Od 1 m<sup>2</sup> powierzchni użytkowej pozostałych budynków lub ich części - 3,41 zł/m<sup>2</sup>.

6. Od 1 m<sup>2</sup> powierzchni użytkowej budynków zajętych na prowadzenie odpłatnej statutowej działalności pożytku publicznego przez organizacje pożytku publicznego - 3,41 zł.

7. Od budowli:

- a) wykorzystywanych bezpośrednio do wytwarzania energii, ciepłej, rurociągów i przewodów sieci rozdzielczej ciepła, wody i budowli służących do odprowadzania i oczyszczania ścieków - 1% ich wartości;
- b) pozostałe budowle - 2% ich wartości.

8. Od gruntów:

- a) związanych z prowadzeniem działalności gospodarczej bez względu na sposób zakwalifikowania w ewidencji gruntów i budynków - od 1 m<sup>2</sup> powierzchni - 0,46 zł/m<sup>2</sup>;
- b) pod jeziorami, zajętych na zbiorniki wodne retencyjne lub elektrowni wodnych - 3,52 zł/ha;
- c) pozostałych - 0,06 zł/m<sup>2</sup>.
- d) zajętych na prowadzenie odpłatnej statutowej działalności pożytku publicznego przez organizacje pożytku publicznego - 0,26 zł/m<sup>2</sup>.

§ 2. Z dniem 31 grudnia 2006 r. traci moc uchwała Nr XXXII/195/05 Rady Miejskiej w Pieniężnie z dnia 15 grudnia 2005 r. w sprawie określenia wysokości stawek podatku od nieruchomości na obszarze miasta i gminy Pieniężno.

§ 3. Uchwała wchodzi w życie po upływie 14 dni od dnia ogłoszenia w Dzienniku Urzędowym Województwa Warmińsko-Mazurskiego.

Przewodniczący Rady Miejskiej  
Bogdan Szewczyk

## 2824

### UCHWAŁA Nr XL/241/06 Rady Miejskiej w Pieniężnie z dnia 26 października 2006 r.

#### w sprawie zwolnienia z podatku od nieruchomości.

Na podstawie art. 18 ust. 2 pkt 8 ustawy z dnia 8 marca 1990 roku o samorządzie gminnym (tekst jednolity Dz. U. z 2001 r. Nr 142, poz. 1591; Dz. U. z 2002 r. Nr 23, poz. 220; Nr 62, poz. 558; Nr 113, poz. 984; Nr 153, poz. 1568, Nr 214, poz. 1806; Dz. U. z 2003 r.; Nr 80, poz. 717; Nr 162, poz. 1568; Dz. U. z 2004 r.; Nr 102, poz. 1055; Nr 116, poz. 1203; Dz. U. z 2005 r.; Nr 172, poz. 1441; Nr 175, poz. 1457; Dz. U. z 2006 r. Nr 17, poz. 128/ art. 7 ust. 3 ustawy z dnia 12 stycznia 1991 r. o podatkach i opłatach lokalnych; Dz. U. z 2006 r. Nr 121, poz. 844) Rada Miejska w Pieniężnie uchwala, co następuje:

#### § 1. Zwalnia się z podatku od nieruchomości:

- 1) grunty, budynki i budowle stanowiące własność (współwłasność) gminy pod warunkiem, że nie zostały wynajęte lub wydzierżawione osobom fizycznym, osobom prawnym lub jednostkom organizacyjnym nie posiadającym osobowości prawnej,
- 2) grunty, budynki i budowle zajęte na cmentarz komunalne,
- 3) budynki gospodarcze gospodarstw rolnych przekazanych za rentę lub emeryturę,

- 4) grunty i budynki zajęte na działalność kulturalną, oświatową związane z działalnością na rzecz osób niepełnosprawnych, sportową oraz ochrony przeciwpożarowej, które są utrzymywane z budżetu gminy, z wyjątkiem nieruchomości lub ich części zajętych na prowadzenie działalności gospodarczej.

§ 2. Z dniem 31 grudnia 2006 r. traci moc uchwała Nr XXXII/196/05 Rady Miejskiej Pieniężna z dnia 15 grudnia 2005 r. w sprawie zwolnienia z podatku od nieruchomości.

§ 3. Wykonanie uchwały powierza się Burmistrzowi Pieniężna.

§ 4. Uchwała wchodzi w życie po upływie 14 dni od dnia ogłoszenia w Dzienniku Urzędowym Województwa Warmińsko-Mazurskiego.

Przewodniczący Rady Miejskiej  
Bogdan Szewczyk

## 2825

### UCHWAŁA Nr XL/242/06 Rady Miejskiej Pieniężna z dnia 26 października 2006 r.

#### w sprawie trybu i warunków zwolnień od podatku rolnego z użytków rolnych na których zaprzestano produkcji rolnej na okres nie dłuższy niż trzy lata.

Na podstawie art. 12 ust. 9 ustawy z dnia 15 listopada 1984 r. o podatku rolnym (tekst jednolity Dz. U. z 2006 r. Nr 136, poz. 969) - Rada Miejska w Pieniężnie uchwala, co następuje:

§ 1. 1. Warunkiem zwolnienia od podatku rolnego z użytków rolnych, na których planuje się zaprzestania produkcji rolnej na okres nie dłuższy niż trzy lata jest:

- 1) złożenie przez podatnika pisemnego oświadczenia (z określeniem Nr działki, powierzchni, rodzaju użytków rolnych, planowanego okresu zaprzestania produkcji) w Urzędzie Miejskim w terminie do 30 listopada roku poprzedzającego rok podatkowy, z tym, że w 2007 r. termin składania oświadczeń upływa z dniem 30.04.2007 r.;
- 2) faktyczne zaprzestanie produkcji rolnej na deklarowanym obszarze;

2. Wyłączenia gruntów z produkcji rolnej można dokonać jeden raz w okresie 10 (dziesięciu) lat.

§ 2. Pod pojęciem „zaprzestanie produkcji rolnej” należy rozumieć:

- 1) zaniechanie uprawy i pobierania pożytków na gruntach ornych - jest to utrzymanie w czarnym ugorze,
- 2) zaniechanie użytkowania w tym: koszenia, wypasu na użytkach zielonych.

§ 3. Oceny prawidłowości wykonania § 1 uchwały dokona powołana przez Burmistrza komisja z udziałem sołtysa zainteresowanej wsi, w okresie maj - wrzesień roku podatkowego.

§ 4. Z dniem 31 grudnia 2006 traci moc uchwała Nr XXXII/197/05 Rady Miejskiej Pieniężna z dnia 15 grudnia 2005 w sprawie trybu i warunków zwolnień od podatku rolnego z użytków rolnych, na których zaprzestano produkcji rolnej na okres nie dłuższy niż trzy lata.

§ 5. Wykonanie uchwały powierza się Burmistrzowi Pieniężna.

§ 6. Uchwała wchodzi w życie po upływie 14 dni od dnia ogłoszenia w Dzienniku Urzędowym Województwa Warmińsko-Mazurskiego.

Przewodniczący Rady Miejskiej  
Bogdan Szewczyk

## 2826

### UCHWAŁA Nr XL/243/06 Rady Miejskiej w Pieniężnie z dnia 26 października 2006 r.

#### w sprawie określenia wysokości stawek podatku od posiadania psów.

Na podstawie art. 18 ust. 2 pkt 8 ustawy z dnia 8 marca 1990 roku o samorządzie gminnym (tekst jednolity Dz. U. z 2001 r. Nr 142, poz. 1591; Dz. U. z 2002 r. Nr 23, poz. 220; Nr 62, poz. 558; Nr 113, poz. 984; Nr 153, poz. 1568, Nr 214, poz. 1806; Dz. U. z 2003 r.; Nr 80, poz. 717; Nr 162, poz. 1568; Dz. U. z 2004 r.; Nr 102, poz. 1055; Nr 116, poz. 1203; Dz. U. z 2005 r.; Nr 172, poz. 1441; Nr 175, poz. 1457; Dz. U. z 2006 r. Nr 17, poz. 128) art. 14 pkt 1 ustawy z dnia 12 stycznia 1991 r. o podatkach i opłatach lokalnych; Dz. U. z 2006 r. Nr 121, poz. 844) w związku z obwieszczeniem Ministra Finansów z dnia 25 października 2006 roku w sprawie wysokości górnych granic stawek kwotowych w podatkach i opłatach lokalnych (M.P. Nr 72, poz. 758) Rada Miejska w Pieniężnie uchwala, co następuje:

**§ 1.** Wysokość podatku od posiadania psów od osób fizycznych na terenie Gminy Pieniężno wynosi od każdego psa - 10 zł rocznie.

**§ 2.** Podatek od posiadania psów płatna jest z góry bez wezwania w terminie do końca roku kalendarzowego lub w ciągu 14 dni od dnia wejścia w posiadanie psa na rachunek bankowy Urzędu Miejskiego w Pieniężnie Nr 87 1020 1752 0000 0902 0006 7892 lub w kasie Urzędu.

**§ 3.** Traci moc uchwała Nr XXXII/198/05 Rady Miejskiej w Pieniężnie z dnia 15 grudnia 2005 w sprawie podatku od posiadania psów i sposobu jego poboru.

**§ 4.** Wykonanie uchwały powierza się Burmistrzowi Pieniężna.

**§ 5.** Uchwała wchodzi w życie po upływie 14 dni od dnia ogłoszenia w Dzienniku Urzędowym Województwa Warmińsko-Mazurskiego.

Przewodniczący Rady Miejskiej  
Bogdan Szewczyk

## 2827

### UCHWAŁA Nr XL/244/06 Rady Miejskiej Pieniężno z dnia 26 października 2006 r.

#### w sprawie opłaty targowej.

Na podstawie art. 18 ust. 2 pkt 8 ustawy z dnia 8 marca 1990 roku o samorządzie gminnym (tekst jednolity Dz. U. z 2001 r. Nr 142, poz. 1591; Dz. U. z 2002 r. Nr 23, poz. 220; Nr 62, poz. 558; Nr 113, poz. 984; Nr 153, poz. 1568, Nr 214, poz. 1806; Dz. U. z 2003 r.; Nr 80, poz. 717; Nr 162, poz. 1568; Dz. U. z 2004 r.; Nr 102, poz. 1055; Nr 116, poz. 1203; Dz. U. z 2005 r.; Nr 172, poz. 1441; Nr 175, poz. 1457; Dz. U. z 2006 r. Nr 17, poz. 128) art. 15 ust. 1; art. 19 pkt 1 lit. a i pkt 2 ustawy z dnia 12 stycznia 1991 r. o podatkach i opłatach lokalnych; Dz. U. z 2006 r. Nr 121, poz. 844) w związku z obwieszczeniem Ministra Finansów z dnia 25 października 2006 roku w sprawie wysokości górnych granic stawek kwotowych w podatkach i opłatach lokalnych (M.P. Nr 72, poz. 758) Rada Miejska w Pieniężnie uchwala, co następuje:

**§ 1.** Opłatę targową pobiera się od osób fizycznych, osób prawnych oraz jednostek organizacyjnych nie mających osobowości pranej, dokonującej sprzedaży na targowiskach.

**§ 2.** Ustala się następującą dzienną stawkę opłaty targowej:

- 1) przy sprzedaży z ręki, kosza, wiadra, skrzynki - 3,50 zł,
- 2) przy sprzedaży ze stołu - 5,50 zł,
- 3) przy sprzedaży ze straganu typu „szczęki” - 8,00zł,
- 4) przy sprzedaży z przyczepy ciągnika rolniczego - 11,00 zł,
- 5) przy sprzedaży z samochodu osobowego - 11,00 zł,
- 6) przy sprzedaży z samochodu ciężarowego - 11,00 zł,
- 7) od pozostałych form sprzedaży - 3,50 zł.

**§ 3.** 1. Zarządza się pobór opłaty targowej w drodze inkasa.

2. Inkasent na każdą pobraną kwotę opłaty targowej wydaje pokwitowanie z kwitariusza przychodowego, wydanego przez Urząd Miejski w Pieniężnie.

3. Termin płatności opłaty targowej przypada na dzień, w którym była prowadzona sprzedaż.

4. Pobrane opłaty inkasent wpłaca do kasy Urzędu Miejskiego w dniu poboru inkasa.

5. Inkasentem opłaty targowej na targowisku miejskim przy ul. Królewieckiej w Pieniężnie wyznacza się pracownika Urzędu Miejskiego - Kazimierza Darmofała.

6. Wynagrodzenie za inkaso ustala się w wysokości 1% od pobranych kwot opłaty targowej.

**§ 4.** Z dniem 31 grudnia 2006 r. traci moc uchwała Nr XXXII/199/05 Rady Miejskiej Pieniężna z dnia 15 grudnia 2005 r. w sprawie opłaty targowej.

**§ 5.** Wykonanie uchwały powierza się Burmistrzowi Pieniężna.

**§ 6.** Uchwała wchodzi w życie po upływie 14 dni od dnia ogłoszenia w Dzienniku Urzędowym Województwa Warmińsko-Mazurskiego.

Przewodniczący Rady Miejskiej  
Bogdan Szewczyk



## 2828

### UCHWAŁA Nr XL/245/06 Rady Miejskiej Pieniężno z dnia 26 października 2006 r.

#### w sprawie określenia stawek podatku od środków transportowych.

Na podstawie art. 18 ust. 2 pkt 8 ustawy z dnia 8 marca 1990 roku o samorządzie gminnym (tekst jednolity Dz. U. z 2001 r. Nr 142, poz. 1591; Dz. U. z 2002 r. Nr 23, poz. 220; Nr 62, poz. 558; Nr 113, poz. 984; Nr 153, poz. 1568, Nr 214, poz. 1806; Dz. U. z 2003 r.; Nr 80, poz. 717; Nr 162, poz. 1568; Dz. U. z 2004 r.; Nr 102, poz. 1055; Nr 116, poz. 1203; Dz. U. z 2005 r.; Nr 172, poz. 1441; Nr 175, poz. 1457; Dz. U. z 2006 r. Nr 17, poz. 128) art. 10 i art. 12 ust. 4 ustawy z dnia 12 stycznia 1991 r. o podatkach i opłatach lokalnych; Dz. U. z 2006 r. Nr 121, poz. 844) w związku z obwieszczeniem Ministra Finansów z dnia 25 października 2006 roku w sprawie wysokości górnych granic stawek kwotowych w podatkach i opłatach lokalnych (M.P. Nr 72, poz. 758) Rada Miejska w Pieniężnie uchwala, co następuje.

**§ 1.** Podatek od środków transportowych wynosi rocznie:

1. Samochody ciężarowe o dopuszczalnej masie całkowitej pojazdu:

- a) od 3,5 tony włącznie - 550,
- b) powyżej 5,5 tony do 9 ton włącznie - 900,
- c) powyżej 9 ton - 1200.

2. Samochody ciężarowe o dopuszczalnej masie całkowitej równej lub wyższej niż 12 ton: 2368,25.

a) liczba osi 2 i dopuszczalna masa całkowita w tonach z zawieszeniem pneumatycznym osi jezdnych lub z zawieszeniem uznanym za równoważne:

- nie mniej niż 12 ton a mniej niż 13 ton - 1050;
- nie mniej niż 13 ton a mniej niż 14 ton - 1100;
- nie mniej niż 14 ton a mniej niż 15 ton - 1150;
- nie mniej niż 15 ton - 1200;

b) liczba osi 2 i dopuszczalna masa całkowita w tonach z innymi systemami osi jezdnych:

- nie mniej niż 12 ton a mniej niż 13 ton - 1150;
- nie mniej niż 13 ton a mniej niż 14 ton - 1200;
- nie mniej niż 14 ton a mniej niż 15 ton - 1250;
- nie mniej niż 15 ton - 1300;

c) liczba osi 3 i dopuszczalna masa całkowita z zawieszeniem pneumatycznym osi jezdnych lub z zawieszeniem uznanym za równoważne:

- nie mniej niż 12 ton a mniej niż 17 ton - 1250;
- nie mniej niż 17 ton a mniej niż 19 ton - 1300;
- nie mniej niż 19 ton a mniej niż 21 ton - 1350;
- nie mniej niż 21 ton a mniej niż 23 tony - 1400;
- nie mniej niż 23 tony a mniej niż 25 ton - 1450;
- nie mniej niż 25 ton - 1500;

d) liczba osi 3 i dopuszczalna masa całkowita w tonach z innymi systemami zawiesznień osi jezdnych:

- nie mniej niż 12 ton a mniej niż 17 ton - 1350;
- nie mniej niż 17 ton a mniej niż 19 ton - 1400;
- nie mniej niż 19 ton a mniej niż 21 ton - 1450;
- nie mniej niż 21 ton a mniej niż 23 tony - 1500;
- nie mniej niż 23 tony a mniej niż 25 ton - 1550;
- nie mniej niż 25 ton - 1600;

e) liczba osi 4 i więcej i dopuszczalna masa całkowita w tonach z zawieszeniem pneumatycznym lub z zawieszeniem uznanym za równoważne:

- nie mniej niż 12 ton a mniej niż 25 ton - 1550;
- nie mniej niż 25 ton a mniej niż 27 ton - 1600;
- nie mniej niż 27 ton a mniej niż 29 ton - 1650;
- nie mniej niż 29 ton a mniej niż 31 ton - 1700;
- nie mniej niż 31 ton - 1750;

f) liczba osi 4 i więcej i dopuszczalna masa całkowita w tonach z innymi systemami zawiesznień osi jezdnych:

- nie mniej niż 12 ton a mniej niż 25 ton - 1650;
- nie mniej niż 25 ton a mniej niż 27 ton - 1750;
- nie mniej niż 27 ton a mniej niż 29 ton - 1850;
- nie mniej niż 29 ton a mniej niż 31 ton - 2250;
- nie mniej niż 31 ton - 2300.

3. Ciągniki siodłowe i balastowe przystosowane do użytkowania łącznie z naczepą o dopuszczalnej masie całkowitej zespołu pojazdów w tonach od 3,5 tony - 1000 zł.

4. Ciągniki siodłowe i balastowe przystosowane do użytkowania łącznie z naczepą lub przyczepą o dopuszczalnej masie całkowitej zespołu pojazdów w tonach:

a) do 36 ton włącznie - 1830,48;

b) powyżej 36 ton - 2368,25;

c) pojazdów o liczbie 2 osi jezdnych z zawieszeniem pneumatycznym lub z zawieszeniem uznanym za równoważne:

- nie mniej niż 12 ton a mniej niż 18 ton - 1250;
- nie mniej niż 18 ton a mniej niż 25 ton - 1350;
- nie mniej niż 25 ton a mniej niż 31 ton - 1450;
- nie mniej niż 31 ton - 1550;

d) pojazdów o liczbie 2 osi jezdnych z innym systemem zawieszienia:

- nie mniej niż 12 ton a mniej niż 18 ton - 1350;
- nie mniej niż 18 ton a mniej niż 25 ton - 1450;
- nie mniej niż 25 ton a mniej niż 31 ton - 1550;
- nie mniej niż 31 ton - 1750;

e) pojazdów o liczbie 3 osi jezdnych z zawieszeniem pneumatycznym lub z zawieszeniem uznanym za równoważne:

- nie mniej niż 12 ton a mniej niż 40 ton - 1650;
- nie mniej niż 40 ton - 1750;

f) pojazdów o liczbie 3 osi jezdnych i innym systemie zawieszenia:

- nie mniej niż 12 ton a mniej niż 40 ton - 1800;
- nie mniej niż 40 ton - 2300.

5. Przyczepy i naczepy, które łącznie z pojazdem silnikowym posiadają dopuszczalną masę całkowitą określoną w tonach z wyjątkiem związanych z działalnością rolniczą prowadzoną przez podatnika podatku rolnego od 7 ton a poniżej 12 ton - 500 zł.

6. Przyczepy i naczepy, które łącznie z pojazdem silnikowym posiadają dopuszczalną masę całkowitą równą lub wyższą niż 12 ton, z wyjątkiem związanych wyłącznie z działalnością rolniczą prowadzoną przez podatnika podatku rolnego w zależności od dopuszczalnej masy całkowitej zespołu pojazdów:

a) do 36 ton włącznie - 1447,84,

b) powyżej 36 ton - 1830,48,

c) posiadających 1 oś jezdną z zawieszeniem pneumatycznym lub zawieszeniem uznanym za równoważne:

- nie mniej niż 12 ton a mniej niż 18 ton - 220;
- nie mniej niż 18 ton a mniej niż 25 ton - 270;
- nie mniej niż 25 ton - 370;

d) posiadających 1 oś jezdną z innym systemem zawieszenia:

- nie mniej niż 12 ton a mniej niż 18 ton - 270;
- nie mniej niż 18 ton a mniej niż 25 ton - 320;
- nie mniej niż 25 ton - 520;

e) posiadających 2 osie jezdne z zawieszeniem pneumatycznym lub zawieszeniem uznanym za równoważne:

- nie mniej niż 12 ton a mniej niż 28 ton - 220;

- nie mniej niż 28 ton a mniej niż 33 tony - 620;
- nie mniej niż 33 tony a mniej niż 38 ton - 820;
- nie mniej niż 38 - 1120;

f) posiadających 2 osie jezdne z innym systemem zawieszenia:

- nie mniej niż 12 ton a mniej niż 28 ton - 320;
- nie mniej niż 28 ton a mniej niż 33 tony - 820;
- nie mniej niż 33 tony a mniej niż 38 ton - 1220;
- nie mniej niż 38 ton - 1520;

g) posiadających 3 osie jezdne z zawieszeniem pneumatycznym lub zawieszeniem uznanym za równoważne:

- nie mniej niż 12 ton a mniej niż 28 ton - 670;
- nie mniej niż 38 ton - 920;

h) posiadających 3 osie jezdne z innym systemem zawieszenia:

- nie mniej niż 12 ton a mniej niż 38 ton - 920;
- nie mniej niż 38 ton - 1220.

7. Autobusy w zależności od liczby miejsc siedzenia:

a) mniejszej niż 30 miejsc do siedzenia - 800 zł,

b) równej lub wyższej niż 30 miejsc do siedzenia - 1500 zł.

**§ 2.** Zwalnia się z podatku od środków transportowych autobus szkolny stanowiący własność gminy, samochody wykorzystywane dla celów ochrony przeciwpożarowej oraz samochód wykorzystywany dla osób niepełnosprawnych.

**§ 3.** Wykonanie uchwały powierza się Burmistrzowi Pieniężna.

**§ 4.** Z dniem 31 grudnia 2006 r. traci moc uchwała Nr XXXII/200/05 Rady Miejskiej Pieniężna z dnia 15 grudnia 2005 r. w sprawie określenia wysokości stawek podatku od środków transportowych.

**§ 5.** Uchwała wchodzi w życie po upływie 14 dni od dnia ogłoszenia W Dzienniku Urzędowym Województwa Warmińsko-Mazurskiego.

Przewodniczący Rady Miejskiej  
Bogdan Szewczyk

## 2829

### UCHWAŁA Nr XL/246/06 Rady Miejskiej w Pieniężnie z dnia 26 października 2006 r.

#### w sprawie opłaty administracyjnej.

Na podstawie art. 18 ust. 2 pkt 8 ustawy z dnia 8 marca 1990 roku o samorządzie gminnym (tekst jednolity Dz. U. z 2001 r. Nr 142, poz. 1591; Dz. U. z 2002 r. Nr 23, poz. 220; Nr 62, poz. 558; Nr 113, poz. 984; Nr 153, poz. 1568, Nr 214, poz. 1806; Dz. U. z 2003 r.; Nr 80, poz. 717; Nr 162, poz. 1568; Dz. U. z 2004 r.; Nr 102, poz. 1055; Nr 116, poz. 1203; Dz. U. z 2005 r.; Nr 172, poz. 1441; Nr 175, poz. 1457; Dz. U. z 2006 r. Nr 17, poz. 128) art. 18 i art. 19 pkt 1 lit. e ustawy z dnia 12 stycznia 1991 r. o podatkach i opłatach lokalnych; Dz. U. z 2006 r. Nr 121, poz. 844) w związku z obwieszczeniem Ministra Finansów z dnia 25 października 2006 roku w sprawie wysokości górnych granic stawek kwotowych w podatkach i opłatach lokalnych (M.P. Nr 72, poz. 758) art. 30 ust. 2 ustawy z dnia 27 marca 2003 r. o planowaniu i zagospodarowaniu przestrzennym (Dz. U. Nr 80, poz. 717, z 2004 r. Nr 6, poz. 41, Nr 141 poz. 1492; z 2005 r. Nr 113, poz. 954, Nr 130, poz. 1087; z 2006 r. Nr 45, poz. 319) Rada Miejska Pieniężna uchwała, co następuje:

**§ 1.** Ustala się opłatę administracyjną w następującej wysokości:

- 1) za wydanie wypisu i wrysu z miejscowego planu zagospodarowania przestrzennego w wysokości 140 zł.
  - a) jeżeli pobierany jest sam wypis - 60 zł,
  - b) jeżeli pobierany jest sam wrys - 80 zł;

2) za wydanie wypisu i wrysu ze studium uwarunkowań i kierunków zagospodarowania przestrzennego miasta i gminy Pieniężno w wysokości 90 zł.

- a) jeżeli pobierany jest sam wypis - 30 zł,
- b) jeżeli pobierany jest sam wrys - 60 zł;

**§ 2.** Opłata administracyjna płatna jest gotówką w kasie Urzędu Miejskiego przed wykonaniem czynności urzędowej, od której jest pobierana.

**§ 3.** Wykonanie uchwały powierza się Burmistrzowi Pieniężna.

**§ 4.** Z dniem 31 grudnia 2006 r. traci moc uchwała Nr XXXII/201/05 Rady Miejskiej Pieniężna z dnia 15 grudnia 2005 w sprawie opłaty administracyjnej.

**§ 5.** Uchwała wchodzi w życie po upływie 14 dni od dnia ogłoszenia w Dzienniku Urzędowym Województwa Warmińsko-Mazurskiego.

Przewodniczący Rady Miejskiej  
Bogdan Szewczyk

## 2830

### UCHWAŁA Nr XL/247/06 Rady Miejskiej Pieniężno z dnia 26 października 2006 r.

#### w sprawie ustalenia wzoru deklaracji na podatek od nieruchomości, podatek rolny, podatek leśny oraz wzorów informacji w sprawie podatku od nieruchomości, podatku rolnego i podatku leśnego.

Na podstawie art. 18 ust. 2 pkt 8 ustawy z dnia 8 marca 1990 roku o samorządzie gminnym (tekst jednolity Dz. U. z 2001 r. Nr 142, poz. 1591; Dz. U. z 2002 r. Nr 23, poz. 220; Nr 62, poz. 558; Nr 113, poz. 984; Nr 153, poz. 1568, Nr 214, poz. 1806; Dz. U. z 2003 r.; Nr 80, poz. 717; Nr 162, poz. 1568; Dz. U. z 2004 r.; Nr 102, poz. 1055; Nr 116, poz. 1203; Dz. U. z 2005 r.; Nr 172, poz. 1441; Nr 175, poz. 1457; Dz. U. z 2006 r. Nr 17, poz. 128) art. 6 ust. 13 ustawy z dnia 12 stycznia 1991 r. o podatkach i opłatach lokalnych; (Dz. U. z 2006 r. Nr 121, poz. 844; art. 6a ust. 11 ustawy z dnia 15 listopada 1984 r. o podatku rolnym (Dz. U. z 2006 r. poz. 969); art. 6 ust. 9 ustawy z dnia 30 października 2002 r. o podatku leśnym (Dz. U. z 2002 r., Nr 200, poz. 1682, Nr 216, poz. 1826, z 2005 r. Nr 143, poz. 1199; Nr 164, poz. 1365, Nr 179, poz. 1484) Rada Miejska w Pieniężnie uchwała co następuje:

**§ 1.** 1. Ustala się wzór deklaracji na podatek od nieruchomości stanowiący załącznik Nr 1 do uchwały.

2. Ustala się wzór deklaracji na podatek rolny stanowiący załącznik Nr 2 do uchwały.

3. Ustala się wzór deklaracji na podatek leśny stanowiący załącznik Nr 3 do uchwały.

4. Ustala się wzór informacji na podatek od nieruchomości stanowiący załącznik Nr 4 do uchwały.

5. Ustala się wzór informacji w sprawie podatku rolnego stanowiącego załącznik Nr 5 do uchwały.

6. Ustala się wzór informacji w sprawie podatku leśnego stanowiącego załącznik Nr 6 do uchwały.

**§ 2.** Traci moc uchwała Nr XXXII/202/05 Rady Miejskiej w Pieniężnie z dnia 15 grudnia 2005 r. w sprawie ustalenia wzorów deklaracji na podatek od nieruchomości, podatek rolny, podatek leśny oraz wzorów informacji w sprawie podatku od nieruchomości, podatku rolnego i podatku leśnego.

**§ 3.** Wykonanie uchwały powierza się Burmistrzowi Pieniężna.

**§ 4.** Uchwała wchodzi w życie po upływie 14 dni od dnia ogłoszenia w Dzienniku Urzędowym Województwa Warmińsko-Mazurskiego.

Przewodniczący Rady Miejskiej  
Bogdan Szewczyk

1. Numer Identyfikacji Podatkowej składającego deklarację

Załącznik Nr 1  
do uchwały Nr XL/247/06  
Rady Miejskiej Pieniężna

DN - 1

**DEKLARACJA NA PODATEK OD NIERUCHOMOŚCI**

na

2. Rok

Podstawa prawna: Ustawa z dnia 12 stycznia 1991 r. o podatkach i opłatach lokalnych (Tekst jedn. Dz. U. z 2002 r. Nr 9, poz. 84 ze zm.).  
Składający: Formularz przeznaczony dla osób prawnych, jednostek organizacyjnych oraz spółek nie mających osobowości prawnej będących właścicielami nieruchomości lub obiektów budowlanych, posiadaczami samoistnymi nieruchomości lub obiektów budowlanych, użytkownikami wieczystymi gruntów, posiadaczami nieruchomości lub ich części albo obiektów budowlanych lub ich części, stanowiących własność Skarbu Państwa lub jednostki samorządu terytorialnego oraz dla osób fizycznych będących współwłaścicielami lub współposiadaczami z osobami prawnymi, bądź z innymi jednostkami organizacyjnymi nieposiadającymi osobowości prawnej lub z spółkami nieposiadającymi osobowości prawnej, z wyjątkiem osób tworzących wspólnotę mieszkaniową.  
Termin składania: Do 15 stycznia każdego roku podatkowego; w terminie 14 dni od zaistnienia okoliczności mających wpływ na powstanie, bądź wygaśnięcie obowiązku podatkowego lub zaistnienia zdarzeń mających wpływ na wysokość podatku.  
Miejsce składania: Organ podatkowy właściwy ze względu na miejsce położenia przedmiotów opodatkowania.

**A. MIEJSCE SKŁADANIA DEKLARACJI**

3. Nazwa i adres siedziby organu podatkowego

**B. DANE SKŁADAJĄCEGO DEKLARACJĘ** (niepotrzebne skreślić)

\* - dotyczy składającego deklarację niebędącego osobą fizyczną \*\* - dotyczy składającego deklarację będącego osobą fizyczną

**B.1 DANE IDENTYFIKACYJNE**

4. Rodzaj składającego deklarację (zaznaczyć właściwą kratkę)

1. osoba fizyczna     2. Osoba prawna     3. jednostka organizacyjna  
 4. spółka nie mająca osobowości prawnej

5. Rodzaj własności, posiadania (zaznaczyć właściwą kratkę)

1. właściciel     2. Współwłaściciel     3. posiadacz samoistny     4. współposiadacz samoistny  
 5. użytkownik wieczysty     6. współużytkownik wieczysty     7. posiadacz     8. Współposiadacz

6. Miejsce/a (adres/y) położenia przedmiotów opodatkowania oraz numer/y działek

7. Numer/y księgi wieczystej lub zbioru/ów dokumentów

8. Nazwa pełna \* / Nazwisko, pierwsze imię, data urodzenia\*\*

9. Nazwa skrócona \* / imię ojca, imię matki\*\*

10. Identyfikator REGON\* / Numer PESEL\*\*

**B.2 ADRES SIEDZIBY\* / ADRES ZAMIESZKANIA\*\***

11. Kraj

12. Województwo

13. Powiat

14. Gmina

15. Ulica

16. Numer domu / Numer lokalu

17. Miejscowość

18. Kod pocztowy

19. Poczta

**C. OKOLICZNOŚCI POWODUJĄCE KONIECZNOŚĆ ZŁOŻENIA DEKLARACJI**

20. Okoliczności (zaznaczyć właściwą kratkę)

1. deklaracja roczna     2. korekta deklaracji rocznej (miesiąc - rok) .....

**D. DANE DOTYCZĄCE PRZEDMIOTÓW OPODATKOWANIA** (z wyjątkiem zwolnionych)

| Wyszczególnienie | Podstawa opodatkowania w m <sup>2</sup> z dokładnością do 1 m <sup>2</sup> | Stawka podatku<br>Zł, gr | Kwota podatku<br>zł, gr |
|------------------|--|--------------------------|-------------------------|
|                  |  |                          |                         |

**D.1 POWIERZCHNIA GRUNTÓW**

|   |                         |          |          |
|---|-------------------------|----------|----------|
| 1. związanych z prowadzeniem działalności gospodarczej, bez względu na sposób zakwalifikowania w ewidencji gruntów i budynków | 21. .... m <sup>2</sup> | 22. .... | 23. .... |
| 2. pod jeziorami, zajętych na zbiorniki wodne retencyjne lub elektrowni wodnych   | 24. .... ha             | 25. .... | 26. .... |

|  |   |              |              |
|--|---|--------------|--------------|
| 3. pozostałe grunty  | 27.<br>..... m <sup>2</sup>   | 28.<br>..... | 29.<br>..... |
| <b>D.2 POWIERZCHNIA UŻYTKOWA BUDYNKÓW LUB ICH CZĘŚCI (*)</b>   |   |              |              |
| 1. mieszkalnych - ogółem   | 30.<br>..... m <sup>2</sup>   | 31.<br>..... | 32.<br>..... |
| W tym:<br>- kondygnacji o wysokości od 1,40 do 2,20 m (zaliczyć 50% powierzchni)<br>- kondygnacji o wysokości powyżej 2,20 m   | 33.<br>..... m <sup>2</sup><br>..... m <sup>2</sup>                         | 34.<br>..... | 35.<br>..... |
| * Do powierzchni użytkowej budynku lub jego części należy zaliczyć powierzchnię mierzoną, po wewnętrznej długości ścian na wszystkich kondygnacjach, z wyjątkiem powierzchni klatek schodowych oraz szybów dźwigowych. Za kondygnację uważa się również garaże podziemne, piwnice, sutereny i poddasza użytkowe. |   |              |              |
| 2. związanych z prowadzeniem działalności gospodarczej oraz od części budynków mieszkalnych zajętych na prowadzenie działalności gospodarczej ogółem,<br><br>w tym:<br>- kondygnacji o wysokości od 1,40 do 2,20 m (zaliczyć 50% powierzchni)<br>- kondygnacji o wysokości powyżej 2,20 m                        | 36.<br>..... m <sup>2</sup><br>..... m <sup>2</sup><br>..... m <sup>2</sup> | 37.<br>..... | 38.<br>..... |
| 3. zajęte na prowadzenie działalności gospodarczej w zakresie obrotu kwalifikowanym materiałem siewnym ogółem,<br><br>w tym:<br>- kondygnacji o wysokości od 1,40 do 2,20 m (zaliczyć 50% powierzchni)<br>- kondygnacji o wysokości powyżej 2,20 m   | 39.<br>..... m <sup>2</sup><br>..... m <sup>2</sup><br>..... m <sup>2</sup> | 40.<br>..... | 41.<br>..... |
| 4. zajęte na prowadzenie działalności gospodarczej w zakresie świadczenia usług medycznych ogółem,<br><br>w tym:<br>- kondygnacji o wysokości od 1,40 do 2,20 m (zaliczyć 50% powierzchni)<br>- kondygnacji o wysokości powyżej 2,20 m   | 42.<br>..... m <sup>2</sup><br>..... m <sup>2</sup><br>..... m <sup>2</sup> | 43.<br>..... | 44.<br>..... |
| 5. pozostałych budynków<br><br>w tym:<br>- kondygnacji o wysokości od 1,40 do 2,20 m (zaliczyć 50% powierzchni)<br>- kondygnacji o wysokości powyżej 2,20 m  | 45.<br>..... m <sup>2</sup><br>..... m <sup>2</sup><br>..... m <sup>2</sup> | 46.<br>..... | 47.<br>..... |
| <b>D.3 BUDOWLE</b>   |   |              |              |
| 1. budowle (wartość, o której mowa w przepisach o podatkach dochodowych)   | 48.<br>.....  | 49.<br>..... | 50.<br>..... |
| 2. budowle (wartość, o której mowa w przepisach o podatkach dochodowych)   | 51.<br>.....  | 52.<br>..... | 53.<br>..... |
| <b>E. ŁĄCZNA KWOTA PODATKU</b>   |   |              | 54.<br>..... |
| <b>F. INFORMACJA O PRZEDMIOTACH ZWOLNIONYCH</b><br>(podać powierzchnię, bądź wartość budowli przedmiotów zwolnionych oraz przepis prawa - z jakiego tytułu występuje zwolnienie)   |   |              |              |
| <b>G. OŚWIADCZENIE I PODPIS SKŁADAJĄCEGO / OSOBY REPREZENTUJĄCEJ SKŁADAJĄCEGO</b><br><b>Oświadczam, że podane przeze mnie dane są zgodne z prawdą.</b>   |   |              |              |
| 55. Imię   | 56. Nazwisko  |              |              |
| 57. Data wypełnienia (dzień - miesiąc - rok)   | 58. Podpis (pieczęć) składającego / osoby reprezentującej składającego      |              |              |
| <b>H. ADNOTACJE ORGANU PODATKOWEGO</b>   |   |              |              |
| 59. Uwagi organu podatkowego   |   |              |              |
| 60. Identyfikator przyjmującego formularz  | 61. Data i podpis przyjmującego formularz                                   |              |              |

Zgodnie z art. 3 a ustawy z dnia 17 czerwca 1966 r. o postępowaniu egzekucyjnym w administracji (tekst jednolity Dz. U. z 2002 r. Nr 110, pozycja 968 ze zmianami/, w przypadku niewykonania w całości lub części zobowiązania podatkowego niniejsza deklaracja stanowić będzie podstawę do wystawienia tytułu wykonawczego.

1. Numer Identyfikacji Podatkowej składającego deklarację

Załącznik Nr 2  
do uchwały Nr XL/247/06  
Rady Miejskiej Pieniężna

**DR - 1**

**DEKLARACJA NA PODATEK ROLNY**

na

Podstawa prawna: Ustawa z dnia 15 listopada 1984 r. o podatku rolnym (Tekst jedn. Dz. U. z 1993 r. Nr 94, poz. 431 ze zm.)  
Składający: Formularz przeznaczony dla osób prawnych, jednostek organizacyjnych oraz spółek nie mających osobowości prawnej będących właścicielami gruntów, posiadaczami samoistnymi gruntów, użytkownikami wieczystymi gruntów, posiadaczami gruntów stanowiących własność Skarbu Państwa lub jednostki samorządu terytorialnego oraz dla osób fizycznych będących współwłaścicielami lub współposiadaczami z osobami prawnymi, bądź z innymi jednostkami organizacyjnymi nieposiadającymi osobowości prawnej lub ze spółkami nieposiadającymi osobowości prawnej.  
Termin składania: Do 15 stycznia każdego roku podatkowego; w terminie 14 dni od zaistnienia okoliczności mających wpływ na powstanie, bądź wygaśnięcie obowiązku podatkowego lub zaistnienia zdarzeń mających wpływ na wysokość podatku.  
Miejsce składania: Organ podatkowy właściwy ze względu na miejsce położenia przedmiotów opodatkowania.

**A. MIEJSCE SKŁADANIA DEKLARACJI**

3. Nazwa i adres siedziby organu podatkowego

**B. DANE SKŁADAJĄCEGO DEKLARACJĘ** (niepotrzebne skreślić)

\* - dotyczy składającego deklarację niebędącego osobą fizyczną \*\* - dotyczy składającego deklarację będącego osobą fizyczną

**B.1 DANE IDENTYFIKACYJNE**

4. Rodzaj składającego deklarację (zaznaczyć właściwą kratkę)  
 1. osoba fizyczna       2. osoba prawna       3. jednostka organizacyjna  
 4. spółka nie mająca osobowości prawnej

5. Rodzaj własności, posiadania (zaznaczyć właściwą kratkę)  
 1. właściciel       2. współwłaściciel       3. posiadacz samoistny       4. współposiadacz samoistny  
 5. użytkownik wieczysty       6. współużytkownik wieczysty       7. posiadacz       8. Współposiadasz

6. Miejsce/a (adres/y) położenia przedmiotów opodatkowania oraz numer/y działek

7. Numer/y księgi wieczystej lub zbioru/ów dokumentów

8. Nazwa pełna\* / Nazwisko, pierwsze imię, data urodzenia\*\*

9. Nazwa skrócona\* / imię ojca, imię matki\*\*

10. Identyfikator REGON\* / Numer PESEL\*\*

**B.2 ADRES SIEDZIBY\* / ADRES ZAMIESZKANIA\*\***

11. Kraj      12. Województwo      13. Powiat

14. Gmina      15. Ulica      16. Numer domu / Numer lokalu

17. Miejscowość      18. Kod pocztowy      19. Poczta

**C. OKOLICZNOŚCI POWODUJĄCE KONIECZNOŚĆ ZŁOŻENIA DEKLARACJI**

20. Okoliczności (zaznaczyć właściwą kratkę)  
 1. deklaracja roczna       2. korekta deklaracji rocznej (miesiąc - rok) .....

**D. DANE DOTYCZĄCE PRZEDMIOTÓW OPODATKOWANIA** (włącznie ze zwolnionymi)

| Klasy użytków wynikające z ewidencji gruntów i budynków | Powierzchnia gruntu w hektarach fizycznych |   |  | Liczba hektarów przeliczeniowych | Stawka z 1 ha (przeliczeniowego lub fizycznego) w zł, gr | Wymiar podatku rolnego w zł, gr |
|---|--|---|--|----------------------------------|--|---------------------------------|
|   | Ogółem                                     | Nie podlegające przeliczeniu na ha przeliczeniowe | Podlegające przeliczeniu na hektary przeliczeniowe |                                  |  |                                 |
| <b>Grunty orne</b>                                      |  |   |  |                                  |  |                                 |
| I   |  |   |  |                                  |  |                                 |
| II  |  |   |  |                                  |  |                                 |
| IIIa  |  |   |  |                                  |  |                                 |
| IIIb  |  |   |  |                                  |  |                                 |
| IVa   |  |   |  |                                  |  |                                 |
| IVb   |  |   |  |                                  |  |                                 |
| V   |  |   |  |                                  |  |                                 |

|  |  |  |  |  |  |  |  |
|--|--|--|--|--|--|--|--|
|  | <b>VI</b>  |  |  |  |  |  |  |
|  | <b>Viz</b>   |  |  |  |  |  |  |
|  | <b>Sady</b>  |  |  |  |  |  |  |
|  | <b>I</b>   |  |  |  |  |  |  |
|  | <b>II</b>  |  |  |  |  |  |  |
|  | <b>IIIa</b>  |  |  |  |  |  |  |
|  | <b>IIIb</b>  |  |  |  |  |  |  |
|  | <b>IVa</b>   |  |  |  |  |  |  |
|  | <b>IVb</b>   |  |  |  |  |  |  |
|  | <b>V</b>   |  |  |  |  |  |  |
|  | <b>VI</b>  |  |  |  |  |  |  |
|  | <b>Viz</b>   |  |  |  |  |  |  |
|  | <b>Użytki zielone</b>  |  |  |  |  |  |  |
|  | <b>I</b>   |  |  |  |  |  |  |
|  | <b>II</b>  |  |  |  |  |  |  |
|  | <b>III</b>   |  |  |  |  |  |  |
|  | <b>IV</b>  |  |  |  |  |  |  |
|  | <b>V</b>   |  |  |  |  |  |  |
|  | <b>VI</b>  |  |  |  |  |  |  |
|  | <b>Viz</b>   |  |  |  |  |  |  |
|  | <b>Grunty rolne<br/>zabudowane</b>                                       |  |  |  |  |  |  |
|  | <b>I</b>   |  |  |  |  |  |  |
|  | <b>II</b>  |  |  |  |  |  |  |
|  | <b>IIIa</b>  |  |  |  |  |  |  |
|  | <b>III</b>   |  |  |  |  |  |  |
|  | <b>IIIb</b>  |  |  |  |  |  |  |
|  | <b>IVa</b>   |  |  |  |  |  |  |
|  | <b>IV</b>  |  |  |  |  |  |  |
|  | <b>IVb</b>   |  |  |  |  |  |  |
|  | <b>V</b>   |  |  |  |  |  |  |
|  | <b>VI</b>  |  |  |  |  |  |  |
|  | <b>Viz</b>   |  |  |  |  |  |  |
|  | <b>Grunty pod<br/>stawami</b>  |  |  |  |  |  |  |
|  | a) zarybione,<br>łososiem,<br>trocią,<br>głowacicą, palia<br>i pstrągiem |  |  |  |  |  |  |
|  | b) zarybione<br>innymi<br>gatunkami ryb<br>niż w poz. a)                 |  |  |  |  |  |  |
|  | c) grunty pod<br>stawami<br>niezarybionymi                               |  |  |  |  |  |  |
|  | <b>Rowy</b>  |  |  |  |  |  |  |
|  | <b>Grunty<br/>zadrzewione i<br/>zakrzaczone<br/>położone na<br/>UR</b>   |  |  |  |  |  |  |
|  | <b>I</b>   |  |  |  |  |  |  |
|  | <b>II</b>  |  |  |  |  |  |  |
|  | <b>IIIa</b>  |  |  |  |  |  |  |
|  | <b>III</b>   |  |  |  |  |  |  |
|  | <b>IIIb</b>  |  |  |  |  |  |  |
|  | <b>IVa</b>   |  |  |  |  |  |  |
|  | <b>IV</b>  |  |  |  |  |  |  |
|  | <b>IVb</b>   |  |  |  |  |  |  |
|  | <b>V</b>   |  |  |  |  |  |  |
|  | <b>VI</b>  |  |  |  |  |  |  |
|  | <b>Viz</b>   |  |  |  |  |  |  |
|  | <b>Razem</b>   |  |  |  |  |  |  |

**E. INFORMACJA O PRZEDMIOTACH ZWOLNIONYCH**

(podać rodzaj, klasę i powierzchnię gruntów zwolnionych oraz przepis prawa - z jakiego tytułu występuje zwolnienie)

**F. ULGI W PODATKU ROLNYM OD GRUNTÓW**

|  |  |
|--|--|
| 1. z tytułu nabycia lub objęcia w zagospodarowanie gruntów |  |
| 2. inwestycyjne  |  |
| 3. górskie   |  |
| 4. inne  |  |
| Razem  |  |

**G. ŁĄCZNA KWOTA PODATKU**

|                      |  |
|----------------------|--|
| Kwota podatku        |  |
| Różnica kwot z D - F |  |

**H. OŚWIADCZENIE I PODPIS SKŁADAJĄCEGO / OSOBY REPREZENTUJĄCEJ SKŁADAJĄCEGO**

Oświadczam, że podane przeze mnie dane są zgodne z prawdą.

|  |  |
|--|--|
| 21. Imię                                     | 22. Nazwisko   |
| 23. Data wypełnienia (dzień - miesiąc - rok) | 24. Podpis (pieczęć) składającego / osoby reprezentującej składającego |

**I. ADNOTACJE ORGANU PODATKOWEGO**

|   |   |
|---|---|
| 23. Uwagi organu podatkowego              |   |
| 25. Identyfikator przyjmującego formularz | 26. Data i podpis przyjmującego formularz |

Zgodnie z art. 3 a ustawy z dnia 17 czerwca 1966 r. O postępowaniu egzekucyjnym w administracji (Dz. U. z 2002 r. Nr 110, pozycja 968 z późniejszymi zmianami), w przypadku niewykonania w całości lub części zobowiązania podatkowego niniejsza deklaracja stanowić będzie podstawę do wystawienia tytułu wykonawczego.

1. Numer Identyfikacji Podatkowej składającego deklarację

.....

Załącznik Nr 3  
do uchwały Nr XL/247/06  
Rady Miejskiej Pieniężna

**DL-1**

**DEKLARACJA NA PODATEK LEŚNY**

na 2. Rok  
.....

Podstawa prawna: Ustawa z dnia 30 października 2002 r. o podatku leśnym (Dz. U. Nr 200, poz..1982).  
Składający: Formularz przeznaczony dla osób prawnych, jednostek organizacyjnych oraz spółek nie mających osobowości prawnej będących właścicielami lasów, posiadaczami samoistnymi lasów, użytkownikami wieczystymi lasów, posiadaczami lasów stanowiących własność Skarbu Państwa lub jednostki samorządu terytorialnego oraz dla osób fizycznych będących współwłaścicielami lub współposiadaczami z osobami prawnymi, bądź z innymi jednostkami organizacyjnymi nieposiadającymi osobowości prawnej lub z spółkami nieposiadającymi osobowości prawnej.  
Termin składania: Do dnia 15 stycznia każdego roku podatkowego; w terminie 14 dni od zaistnienia okoliczności mających wpływ na powstanie, bądź wygaśnięcie obowiązku podatkowego lub zaistnienia zdarzeń mających wpływ na wysokość podatku.  
Miejsce składania: Organ podatkowy właściwy ze względu na miejsce położenia lasu.

**A. MIEJSCE SKŁADANIA DEKLARACJI**

|  |  |
|--|--|
| 3. Nazwa i adres siedziby organu podatkowego |  |
|--|--|

**B. DANE SKŁADAJĄCEGO DEKLARACJĘ (niepotrzebne skreślić)**

\* - dotyczy składającego deklarację ni e będącego osobą fizyczną \*\* - dotyczy składającego deklarację będącego osobą fizyczną

**B.1 DANE IDENTYFIKACYJNE**

|   |  |
|---|--|
| 4. Rodzaj składającego deklarację ( zaznaczyć właściwą kratkę)  |  |
| <input type="checkbox"/> 1. osoba fizyczna <input type="checkbox"/> 2. osoba prawna <input type="checkbox"/> 3. jednostka organizacyjna |  |
| <input type="checkbox"/> 4. spółka nie mająca osobowości prawnej  |  |



|  |
|--|
| 5. Rodzaj własności, posiadania (zaznaczyć właściwą kratkę)<br><input type="checkbox"/> 1. właściciel <input type="checkbox"/> 2. Współwłaściciel <input type="checkbox"/> 3. posiadacz samoistny<br><input type="checkbox"/> 4. współposiadacz samoistny <input type="checkbox"/> 5. użytkownik wieczysty <input type="checkbox"/> 5. Współużytkownik wieczysty<br><input type="checkbox"/> 6. posiadacz <input type="checkbox"/> 7. Współposiadacz |
| 6. Miejsce/a (adres/y) położenia lasu oraz numer/y działek   |
| 7. Numer/y księgi wieczystej lub zbioru/ów dokumentów  |
| 8. Nazwa pełna* / Nazwisko, pierwsze imię, data urodzenia**  |
| 9. Nazwa skrócona* /Imię ojca, imię matki**  |
| 10. Identyfikator REGON* / Numer PESEL**   |

**B.2 ADRES SIEDZIBY\* / ADRES ZAMIESZKANIA\*\***

|                 |                  |                       |
|-----------------|------------------|-----------------------|
| 11. Kraj        | 12. Województwo  | 13. Powiat            |
| 14. Gmina       | 15. Ulica        | 16. Nr domu/Nr lokalu |
| 17. Miejscowość | 18. Kod pocztowy | 19. Poczta            |

**C. OKOLICZNOŚCI POWODUJĄCE KONIECZNOŚĆ ZŁOŻENIA DEKLARACJI**

|   |
|---|
| 20. Okoliczności (zaznaczyć właściwą kratkę)<br><input type="checkbox"/> 1. Deklaracja roczna <input type="checkbox"/> 2. korekta deklaracji rocznej ( miesiąc - rok) ..... |
|---|

**D. DANE DOTYCZĄCE PRZEDMIOTÓW OPODATKOWANIA**

**D.1 Z WYJĄTKIEM ZWOLNIONYCH**

| Wyszczególnienie  | Powierzchnia w hektarach fizycznych | Stawka podatku (0,220 m <sup>3</sup> drewna X cena drewna) w zł, gr | Podatek w zł, gr (rubr. 2 x rubr. 3) |
|---|-------------------------------------|---|--------------------------------------|
| 1   | 2                                   | 3   | 4                                    |
| 1. Lasy ochronne  |                                     |   |                                      |
| 2. Lasy wchodzące w skład rezerwatów przyrody i parków narodowych |                                     |   |                                      |
| 3. Lasy pozostałe (nie wymienione w w. 1 i 2)                     |                                     |   |                                      |
| 4. Razem (w. 1 - 3)   |                                     |   |                                      |

**E. INFORMACJA O PRZEDMIOTACH ZWOLNIONYCH**

(podać powierzchnię zwolnionego lasu oraz przepis prawa - z jakiego tytułu występuje zwolnienie)

**F. OŚWIADCZENIE I PODPIS SKŁADAJĄCEGO / OSOBY REPREZENTUJĄCEJ SKŁADAJĄCEGO**

Oświadczam, że podane przeze mnie dane są zgodne z prawdą.

|  |  |
|--|--|
| 21. Imię                                     | 22. Nazwisko   |
| 23. Data wypełnienia (dzień - miesiąc - rok) | 24. Podpis (pieczęć) składającego / osoby reprezentującej składającego |

**G. ADNOTACJE ORGANU PODATKOWEGO**

|   |   |
|---|---|
| 25. Uwagi organu podatkowego              |   |
| 26. Identyfikator przyjmującego formularz | 27. Data i podpis przyjmującego formularz |

Zgodnie z art. 3 a ustawy z dnia 17 czerwca 1966 r. o postępowaniu egzekucyjnym w administracji (tekst jednolity Dz. U. z 2002 r. Nr 110, pozycja 969 ze zmianami) w przypadku niewykonania w całości lub części zobowiązania podatkowego niniejsza deklaracja stanowić będzie podstawę do wystawienia tytułu wykonawczego.

Załącznik Nr 4  
do uchwały Nr XL/247/06  
Rady Miejskiej Pieniężna

IN - 1

**INFORMACJA W SPRAWIE PODATKU OD NIERUCHOMOŚCI**

Podstawa prawna: Ustawa z dnia 12 stycznia 1991 r. o podatkach i opłatach lokalnych (Tekst jedn. Dz. U. z 2002 r. Nr 9, poz. 84 ze zm.).  
Składający: Formularz przeznaczony dla osób fizycznych będących właścicielami nieruchomości lub obiektów budowlanych, posiadaczami samoistnymi nieruchomości lub obiektów budowlanych, użytkownikami wieczystymi gruntów, posiadaczami nieruchomości lub ich części albo obiektów budowlanych lub ich części, stanowiących własność Skarbu Państwa lub jednostki samorządu terytorialnego.  
Termin składania: W terminie 14 dni od zaistnienia okoliczności mających wpływ na powstanie, bądź wygaśnięcie obowiązku podatkowego.  
Miejsce składania: Organ podatkowy właściwy ze względu na miejsce położenia przedmiotów opodatkowania.

**A. MIEJSCE SKŁADANIA INFORMACJI**

1. Nazwa i adres siedziby organu podatkowego

**B. DANE SKŁADAJĄCEGO INFORMACJĘ**

**B.1 DANE IDENTYFIKACYJNE**

2. Rodzaj składającego informację (zaznaczyć właściwą kratkę)

1. właściciel                       2. współwłaściciel                       3. inny

|  |            |                                |
|--|------------|--------------------------------|
|  | Właściciel | Współwłaściciel, współmałżonek |
|--|------------|--------------------------------|

3. Nazwisko, pierwsze imię, data urodzenia

4. Imię ojca, imię matki

5. Numer PESEL

6. Numer NIP

**B.2 ADRES ZAMIESZKANIA**

7. Kraj

8. Województwo

9. Powiat

10. Gmina

11. Ulica

12. Numer domu / Numer lokalu

13. Miejscowość

14. Kod pocztowy

15. Poczta

**C. OKOLICZNOŚCI POWODUJĄCE KONIECZNOŚĆ ZŁOŻENIA INFORMACJI**

16. Okoliczności (zaznaczyć właściwą kratkę)

1. informacja składana po raz pierwszy                       2. korekta uprzednio złożonej informacji (miesiąc - rok) .....

**D. PRZEDMIOT OPODATKOWANIA**

| Powierzchnia gruntu / budynek | Położenie | Forma władania | Nr działki | Nr księgi wieczystej |
|-------------------------------|-----------|----------------|------------|----------------------|
|                               |           |                |            |                      |
|                               |           |                |            |                      |
|                               |           |                |            |                      |
|                               |           |                |            |                      |
|                               |           |                |            |                      |
|                               |           |                |            |                      |
|                               |           |                |            |                      |
|                               |           |                |            |                      |
|                               |           |                |            |                      |
|                               |           |                |            |                      |

**E. DANE DOTYCZĄCE PRZEDMIOTÓW OPODATKOWANIA (z wyjątkiem zwolnionych)**

**E.1 POWIERZCHNIA GRUNTÓW**

|   |                         |
|---|-------------------------|
| 1. związanych z prowadzeniem działalności gospodarczej, bez względu na sposób zakwalifikowania w ewidencji gruntów i budynków | 17. .... m <sup>2</sup> |
| 2. pod jeziorami, zajętych na zbiorniki wodne retencyjne lub elektrowni wodnych   | 18. .... ha             |
| 3. pozostałe grunty   | 19. .... m <sup>2</sup> |

| E.2 POWIERZCHNIA UŻYTKOWA BUDYNKÓW LUB ICH CZĘŚCI (*)  |  |
|--|--|
| 1. mieszkalnych - ogółem   | 20. .... m <sup>2</sup>  |
| w tym:   | 21. .... m <sup>2</sup>  |
| - kondygnacji o wysokości od 1,40 do 2,20 m  | ..... m <sup>2</sup>   |
| - kondygnacji o wysokości powyżej 2,20 m   | ..... m <sup>2</sup>   |
| * Do powierzchni użytkowej budynku lub jego części należy zaliczyć powierzchnię mierzoną, po wewnętrznej długości ścian na wszystkich kondygnacjach, z wyjątkiem powierzchni klatek schodowych oraz szypów dźwigowych. Za kondygnację uważa się również garaże podziemne, piwnice, sutereny i poddasza użytkowe. |  |
| 2. związanych z prowadzeniem działalności gospodarczej oraz od części budynków mieszkalnych zajętych na prowadzenie działalności gospodarczej ogółem   | 22. .... m <sup>2</sup>  |
| w tym:   | ..... m <sup>2</sup>   |
| - kondygnacji o wysokości od 1,40 do 2,20 m  | ..... m <sup>2</sup>   |
| - kondygnacji o wysokości powyżej 2,20 m   | ..... m <sup>2</sup>   |
| 3. zajęte na prowadzenie działalności gospodarczej w zakresie obrotu kwalifikowanym materiałem siewnym ogółem  | 23. .... m <sup>2</sup>  |
| w tym:   | ..... m <sup>2</sup>   |
| - kondygnacji o wysokości od 1,40 do 2,20 m  | ..... m <sup>2</sup>   |
| - kondygnacji o wysokości powyżej 2,20 m   | ..... m <sup>2</sup>   |
| 4. zajęte na prowadzenie działalności gospodarczej w zakresie świadczenia usług medycznych ogółem  | 24. .... m <sup>2</sup>  |
| w tym:   | ..... m <sup>2</sup>   |
| - kondygnacji o wysokości od 1,40 do 2,20 m  | ..... m <sup>2</sup>   |
| - kondygnacji o wysokości powyżej 2,20 m   | ..... m <sup>2</sup>   |
| 5. pozostałych ogółem  | 25. .... m <sup>2</sup>  |
| w tym:   | ..... m <sup>2</sup>   |
| - kondygnacji o wysokości od 1,40 do 2,20 m  | ..... m <sup>2</sup>   |
| - kondygnacji o wysokości powyżej 2,20 m   | ..... m <sup>2</sup>   |
| E.3 BUDOWLE  |  |
| 1. budowle<br>(wartość, o której mowa w przepisach o podatkach dochodowych)  | 26. ....   |
| <b>F. INFORMACJA O PRZEDMIOTACH I PODMIOTACH ZWOLNIONYCH</b><br>(podać powierzchnię, bądź wartość budowli przedmiotów zwolnionych oraz przepis prawa - z jakiego tytułu występuje zwolnienie)  |  |
| <b>G. OŚWIADCZENIE I PODPIS SKŁADAJĄCEGO / OSOBY REPREZENTUJĄCEJ SKŁADAJĄCEGO</b><br><b>Oświadczam, że podane przeze mnie dane są zgodne z prawdą.</b>   |  |
| 27. Imię   | 28. Nazwisko   |
| 29. Data wypełnienia (dzień - miesiąc - rok)   | 30. Podpis (pieczęć) składającego / osoby reprezentującej składającego |
| <b>H. ADNOTACJE ORGANU PODATKOWEGO</b>   |  |
| 31. Uwagi organu podatkowego   |  |
| 32. Identyfikator przyjmującego formularz  | 33. Podpis przyjmującego formularz                                     |



|  |  |  |
|--|--|--|
|  | <b>Vlz</b>   |  |
|  | <b>Sady</b>  |  |
|  | <b>I</b>   |  |
|  | <b>II</b>  |  |
|  | <b>IIIa</b>  |  |
|  | <b>IIIb</b>  |  |
|  | <b>IVa</b>   |  |
|  | <b>IVb</b>   |  |
|  | <b>V</b>   |  |
|  | <b>VI</b>  |  |
|  | <b>Vlz</b>   |  |
|  | <b>Użytki zielone</b>  |  |
|  | <b>I</b>   |  |
|  | <b>II</b>  |  |
|  | <b>III</b>   |  |
|  | <b>IV</b>  |  |
|  | <b>V</b>   |  |
|  | <b>VI</b>  |  |
|  | <b>Vlz</b>   |  |
|  | <b>Grunty rolne zabudowane</b>                               |  |
|  | <b>I</b>   |  |
|  | <b>II</b>  |  |
|  | <b>IIIa</b>  |  |
|  | <b>III</b>   |  |
|  | <b>IIIb</b>  |  |
|  | <b>IVa</b>   |  |
|  | <b>IV</b>  |  |
|  | <b>IVb</b>   |  |
|  | <b>V</b>   |  |
|  | <b>VI</b>  |  |
|  | <b>Vlz</b>   |  |
|  | <b>Grunty pod stawami</b>                                    |  |
|  | a) zarybione, łososiem, trocią, głowacica, palia i pstrągiem |  |
|  | b) zarybione innymi gatunkami ryb niż w poz. a)              |  |
|  | c) grunty pod stawami niezarybionymi                         |  |
|  | <b>Rowy</b>  |  |
|  | <b>Grunty zadrzewione i zakrzaczone położone na UR</b>       |  |
|  | <b>I</b>   |  |
|  | <b>II</b>  |  |
|  | <b>IIIa</b>  |  |
|  | <b>III</b>   |  |
|  | <b>IIIb</b>  |  |
|  | <b>IVa</b>   |  |
|  | <b>IV</b>  |  |
|  | <b>IVb</b>   |  |
|  | <b>V</b>   |  |
|  | <b>VI</b>  |  |
|  | <b>Vlz</b>   |  |
|  | <b>Razem</b>   |  |

**F. INNE ZWOLNIENIA W PODATKU ROLNYM OD GRUNTÓW**

|       |  |
|-------|--|
| 1.    |  |
| 2.    |  |
| 3.    |  |
| 4.    |  |
| Razem |  |

**G. OŚWIADCZENIE I PODPIS SKŁADAJĄCEGO / OSOBY REPREZENTUJĄCEJ SKŁADAJĄCEGO**

Oświadczam, że podane przeze mnie dane są zgodne z prawdą.

|  |  |
|--|--|
| 17. Imię                                     | 18. Nazwisko   |
| 19. Data wypełnienia (dzień - miesiąc - rok) | 20. Podpis (pieczęć) składającego / osoby reprezentującej składającego |

**H. ADNOTACJE ORGANU PODATKOWEGO**

|   |                                    |
|---|------------------------------------|
| 21. Uwagi organu podatkowego              |                                    |
| 22. Identyfikator przyjmującego formularz | 23. Podpis przyjmującego formularz |

Załącznik Nr 6  
do uchwały Nr XL/247/06  
Rady Miejskiej Pieniężna

## IL-1 IFORMACJA W SPRAWIE PODATKU LEŚNEGO

Podstawa prawna: Ustawa z dnia 30 października 2002 r. o podatku leśnym (Dz. U. Nr 200, poz. 1682).

Składający: Formularz przeznaczony dla osób fizycznych będących właścicielami lasów, posiadaczami samoistnymi lasów, użytkownikami wieczystymi lasów, posiadaczami lasów stanowiących własność Skarbu Państwa lub jednostki samorządu terytorialnego.

Termin składania: W terminie 14 dni od zaistnienia okoliczności mających wpływ na powstanie, bądź wygaśnięcie obowiązku podatkowego.

Miejsce składania: Organ podatkowy właściwy ze względu na miejsce położenia lasu.

**A. MIEJSCE SKŁADANIA INFORMACJI**

1. Nazwa i adres siedziby organu podatkowego

**B. DANE SKŁADAJĄCEGO INFORMACJĘ**

**B.1 DANE IDENTYFIKACYJNE**

2. Rodzaj składającego informację ( zaznaczyć właściwą kratkę)  
 1. własność       2. współwłasność       3. inny

|  | Właściciel | Współwłaściciel |
|--|------------|-----------------|
| 3. Nazwisko, pierwsze imię, data urodzenia |            |                 |
| 4. Imię ojca, imię matki                   |            |                 |
| 5. Numer PESEL                             |            |                 |
| 6. Numer NIP                               |            |                 |

**B.2 ADRES ZAMIESZKANIA**

|                 |                  |                       |
|-----------------|------------------|-----------------------|
| 7. Kraj         | 8. Województwo   | 9. Powiat             |
| 10. Gmina       | 11. Ulica        | 12. Nr domu/Nr lokalu |
| 13. Miejscowość | 14. Kod pocztowy | 15. Poczta            |

**C. OKOLICZNOŚCI POWODUJĄCE KONIECZNOŚĆ ZŁOŻENIA INFORMACJI**

16. Okoliczności (zaznaczyć właściwą kratkę)  
 1. Informacja składana po raz pierwszy       2. Korekta uprzednio złożonej informacji (miesiąc-rok) .....

**D. PRZEDMIOT OPODATKOWANIA**

| Powierzchnia gruntu | Położenie | Forma władania | Nr działki | Nr księgi wieczystej |
|---------------------|-----------|----------------|------------|----------------------|
|                     |           |                |            |                      |
|                     |           |                |            |                      |
|                     |           |                |            |                      |
|                     |           |                |            |                      |
|                     |           |                |            |                      |
|                     |           |                |            |                      |
|                     |           |                |            |                      |
|                     |           |                |            |                      |

**E. DANE DOTYCZĄCE PRZEDMIOTÓW OPODATKOWANIA**

**E.1 Z WYJĄTKIEM ZWOLNIONYCH**

| Wyszczególnienie  | Powierzchnia w hektarach fizycznych |
|---|-------------------------------------|
| 1   | 2                                   |
| 1. Lasy ochronne  |                                     |
| 2. Lasy wchodzące w skład rezerwatów przyrody i parków narodowych |                                     |
| 3. Lasy pozostałe (nie wymienione w w. 1 i 2)                     |                                     |
| 4. Razem (w.1 - 3)  |                                     |

**F. INFORMACJA O PRZEDMIOTACH ZWOLNIONYCH**  
(podać powierzchnię lasu zwolnionego oraz przepis prawa - z jakiego tytułu występuje zwolnienie)

**G. OŚWIADCZENIE I PODPIS SKŁADAJĄCEGO / OSOBY REPREZENTUJĄCEJ SKŁADAJĄCEGO**  
Oświadczam, że podane przeze mnie dane są zgodne z prawdą.

|  |  |
|--|--|
| 17. Imię                                     | 18. Nazwisko   |
| 19. Data wypełnienia (dzień - miesiąc - rok) | 20. Podpis (pieczęć) składającego / osoby reprezentującej składającego |

**H. ADNOTACJE ORGANU PODATKOWEGO**

|   |                                    |
|---|------------------------------------|
| 21. Uwagi organu podatkowego              |                                    |
| 22. Identyfikator przyjmującego formularz | 23. Podpis przyjmującego formularz |

## 2831

### UCHWAŁA Nr XL/255/06 Rady Miejskiej Pięno z dnia 26 października 2006 r.

#### w sprawie określenia wysokości ceny skupu żyta przyjętej jako podstawę do obliczenia podatku rolnego na obszarze miasta i gminy Pięno.

Na podstawie art. 18 ust. 2 pkt 8 ustawy z dnia 8 marca 1990 r. o samorządzie gminnym (Na podstawie art. 18 ust. 2 pkt 8 ustawy z dnia 8 marca 1990 roku o samorządzie gminnym (Dz. U. z 2001 r. Nr 142, poz. 1591; Dz. U. z 2002 r. Nr 23, poz. 220; Nr 62, poz. 558; Nr 113, poz. 984; Nr 153, poz. 1568, Nr 214, poz. 1806; Dz. U. z 2003 r.; Nr 80, poz. 717; Nr 162, poz. 1568; Dz. U. z 2004 r.; Nr 102, poz. 1055; Nr 116, poz. 1203; Dz. U. z 2005 r.; Nr 172, poz. 1441; Nr 175, poz. 1457; Dz. U. z 2006 r. Nr 17, poz. 128 i art. ust. 3 ustawy z dnia 16 sierpnia 2006 r. o podatku rolnym Dz. U. z 2006 r. o podatku rolnym (Dz. U. z 2006 r. Nr 136, poz. 969) - Rada Miejska Pięno uchwala co następuje:

**§ 1.** Średnią cenę skupu żyta za okres pierwszych trzech kwartałów za 2006 r. ogłoszoną w Komunikacie

Prezesa Głównego Urzędu Statystycznego dnia 17 października 2006 r. stanowiących podstawę do obliczenia podatku rolnego, obniża się z kwoty 35,52 zł za 1 dt żyta do kwoty 31,00 zł za 1 dt żyta.

**§ 2.** Wykonanie uchwały powierza się Burmistrzowi Pięno.

**§ 3.** Uchwała wchodzi w życie po upływie 14 dni od dnia ogłoszenia w Dzienniku Urzędowym Województwa Warmińsko-Mazurskiego.

Przewodniczący Rady Miejskiej  
Bogdan Szewczyk

## 2832

### UCHWAŁA Nr II/12/06 Rady Miejskiej w Morągu z dnia 30 listopada 2006 r.

#### w sprawie określenia warunków odpłatności za pomoc w formie posiłku realizowanego w ramach programu wieloletniego „Pomoc państwa w zakresie dożywiania” w latach 2007 - 2009.

Na podstawie art. 18 ust. 2 pkt 15 ustawy z dnia 8 marca 1990 r. o samorządzie gminnym (tekst jedn. Dz. U. z 2001 r. Nr 142, poz. 1591 z późn. zm.) oraz art. 6 ustawy z dnia 29 grudnia 2005 r. o ustanowieniu programu wieloletniego „Pomoc państwa w zakresie dożywiania” (Dz. U. z 2005 r. Nr 267, poz. 2259) Rada Miejska Morągu uchwala, co następuje:

**§ 1.** Ustala się na lata 2007 - 2009 następujące warunki odpłatności za pomoc w formie posiłku dla osób, których dochód przekracza 150% kryterium dochodowego określonego w art. 8 ust. 1 pkt 1 i 2 ustawy o pomocy społecznej.

| Dochód na osobę w rodzinie lub dochód osoby samotnie gospodarującej, w stosunku do kryterium dochodowego wyrażony w % | Odpłatność za pomoc w formie posiłku wyrażona w % |
|---|---|
| powyżej 150% do 170%  | 20%   |
| powyżej 170% do 190%  | 30%   |

|                      |      |
|----------------------|------|
| powyżej 190% do 210% | 40%  |
| powyżej 210% do 230% | 50%  |
| powyżej 230% do 250% | 60%  |
| powyżej 250% do 300% | 70%  |
| powyżej 300%         | 100% |

**§ 2.** Cena jednostkowa posiłku ustalana jest przez placówkę przygotowującą lub wydającą posiłek w oparciu o koszt surowca i koszt przygotowania.

**§ 3.** Wykonanie uchwały powierza się Burmistrzowi Morągu.

**§ 4.** Uchwała wchodzi w życie po upływie 14 dni od dnia jej ogłoszenia w Dzienniku Urzędowym Województwa Warmińsko-Mazurskiego z mocą od 1 stycznia 2007 roku.

Przewodniczący Rady Miejskiej  
Marek Raćkowski

## 2833

### UCHWAŁA Nr II/5/06 Rady Miejskiej w Tolkmicku z dnia 4 grudnia 2006 r.

#### w sprawie obniżenia stawki ceny skupu żyta przyjmowanego jako podstawę obliczenia podatku rolnego.

Na podstawie art. 6 ust. 3 ustawy z dnia 15 listopada 1984 r. roku o podatku rolnym (tekst jednolity Dz. U. z 2006 r. Nr 136, poz. 969) oraz art. 18 ust. 2 pkt 8 ustawy z dnia 8 marca 1990 r. o samorządzie gminnym (tekst jednolity Dz. U. z 2001 r. Nr 142, poz. 1591; z 2002 r. Nr 23, poz. 220, Nr 62, poz. 558, Nr 113, poz. 984, Nr 153, poz. 1271, Nr 214, poz. 1806; z 2003 r. Nr 80, poz. 717, Nr 162, poz. 1568; z 2004 r. Nr 102, poz. 1055, Nr 116, poz. 1203; z 2005 r. Nr 172, poz. 1441, Nr 175, poz. 1457; z 2006 r. Nr 17, poz. 128, Nr 181, poz. 1337) Rada Miejska uchwała, co następuje:

**§ 1.** Obniża się cenę skupu żyta przyjmowanego jako podstawę obliczenia podatku rolnego do kwoty 28,13 zł.

**§ 2.** Traci moc uchwała Nr XXXIV/218/05 Rady Miejskiej w Tolkmicku z dnia 23 listopada 2005 roku w sprawie obniżenia stawki ceny skupu żyta przyjmowanego jako podstawę obliczenia podatku rolnego (Dz. Urz. Województwa Warmińsko-Mazurskiego Nr 211, poz. 2265).

**§ 3.** Uchwała podlega ogłoszeniu w Dzienniku Urzędowym Województwa Warmińsko-Mazurskiego i obowiązuje od 1 stycznia 2007 r.

Przewodnicząca Rady Miejskiej  
Dorota Chamczyk

## 2834

### UCHWAŁA Nr II/6/06 Rady Miejskiej w Tolkmicku z dnia 4 grudnia 2006 r.

#### w sprawie ustalenia wysokości stawek podatku od nieruchomości.

Na podstawie art. 5 ust. 1 ustawy z dnia 12 stycznia 1991 r. o podatkach i opłatach lokalnych<sup>1</sup> (tekst jednolity Dz. U. z 2006 r. Nr 121, poz. 844) oraz art. 18 ust. 2 pkt 8 ustawy z dnia 8 marca 1990 r. o samorządzie gminnym (tekst jednolity Dz. U. z 2001 r. Nr 142, poz. 1591; z 2002 r. Nr 23, poz. 220, Nr 62, poz. 558, Nr 113, poz. 984, Nr 153, poz. 1271, Nr 214, poz. 1806; z 2003 r. Nr 80, poz. 717, Nr 162, poz. 1568; z 2004 r. Nr 102, poz. 1055, Nr 116, poz. 1203; z 2005 r. Nr 172, poz. 1441, Nr 175, poz. 1457; z 2006 r. Nr 17, poz. 128, Nr 181, poz. 1337) Rada Miejska uchwała, co następuje:

**§ 1.** Określa się wysokość stawek podatku od nieruchomości:

1) od gruntów:

- związanych z prowadzeniem działalności gospodarczej, bez względu na sposób zakwalifikowania w ewidencji gruntów i budynków - 0,63 zł od 1 m<sup>2</sup> powierzchni,
- pod jeziorami, zajętych na zbiorniki wodne retencyjne lub elektrowni wodnych - 3,65 zł od 1 ha powierzchni,
- pozostałych, w tym zajętych na prowadzenie odpłatnej statutowej działalności pożytku publicznego przez organizacje pożytku publicznego - 0,14 zł od 1 m<sup>2</sup> powierzchni,

2) od budynków lub ich części:

- mieszkalnych - 0,51 zł od 1 m<sup>2</sup> powierzchni użytkowej,
- związanych z prowadzeniem działalności gospodarczej oraz od budynków mieszkalnych lub ich części zajętych na prowadzenie działalności

gospodarczej - 15,14 zł od 1 m<sup>2</sup> powierzchni użytkowej,

- zajętych na prowadzenie działalności gospodarczej w zakresie obrotu kwalifikowanym materiałem siewnym - 8,66 zł od 1 m<sup>2</sup> powierzchni użytkowej,
  - zajętych na prowadzenie działalności gospodarczej w zakresie udzielania świadczeń zdrowotnych - 3,43 zł od 1 m<sup>2</sup> powierzchni użytkowej,
  - pozostałych, w tym zajętych na prowadzenie odpłatnej statutowej działalności pożytku publicznego przez organizacje pożytku publicznego - 4,44 zł od 1 m<sup>2</sup> powierzchni użytkowej,
- 3) od budowli - 2% ich wartości określonej na podstawie art. 4 ust. 1 pkt 3 i ust. 3 - 7 cyt. ustawy o podatkach i opłatach lokalnych.

**§ 2.** Traci moc uchwała Nr XXXIV/217/05 Rady Miejskiej w Tolkmicku z dnia 23 listopada 2005 roku w sprawie ustalenia wysokości stawek podatku od nieruchomości (Dz. Urz. Województwa Warmińsko-Mazurskiego Nr 211, poz. 2264).

**§ 3.** Uchwała podlega ogłoszeniu w Dzienniku Urzędowym Województwa Warmińsko-Mazurskiego i obowiązuje od 1 stycznia 2007 r.

Przewodnicząca Rady Miejskiej  
Dorota Chamczyk

<sup>1</sup>) Niniejsza ustawa dokonuje w zakresie swojej regulacji wdrożenia następujących dyrektyw Wspólnot Europejskich

1) dyrektywy 92/106/EWG z dnia 7 grudnia 1992 r. w sprawie ustanowienia wspólnych zasad dla niektórych typów transportu kombinowanego towarów między państwami członkowskimi (Dz. Urz. WE L 368 z 17.12.1992),

2) dyrektywy 1999/62/WE z dnia 17 czerwca 1999 r. w sprawie pobierania opłat za użytkowanie niektórych typów infrastruktury przez pojazdy ciężarowe (Dz. Urz. WE L 187 z 20.07.1999).

Dane dotyczące ogłoszenia aktów prawa Unii Europejskiej, zamieszczone w niniejszej ustawie - z dniem uzyskania przez Rzeczpospolitą Polską członkostwa w Unii Europejskiej - dotyczą ogłoszenia tych aktów w Dzienniku Urzędowym Unii Europejskiej - wydanie specjalne."



## 2835

### UCHWAŁA Nr II/4/06

#### Rady Gminy Łukta

z dnia 5 grudnia 2006 r.

#### w sprawie podatku od nieruchomości na 2007 rok.

Na podstawie art. 18 ust. 2 pkt 8 ustawy z dnia 8 marca 1990 r. o samorządzie gminnym (tekst jednolity: Dz. U. z 2001 r. Nr 142, poz. 1591 z 2002 r. Nr 23, poz. 220, Nr 62, poz. 558, Nr 113, poz. 984, Nr 153, poz. 1271, Nr 214, poz. 1806, z 2003 r. Nr 80, poz. 717, Nr 162, poz. 1568, z 2004 r. Nr 102, poz. 1055, Nr 116, poz. 1203, z 2005 roku Nr 172, poz. 1441, Nr 175, poz. 1457, z 2006 roku Nr 17, poz. 128, Nr 181, poz. 1337) art. 5 i 7 ust. 3 ustawy z dnia 12 stycznia 1991 r. o podatkach i opłatach lokalnych<sup>1</sup> (tekst jednolity Dz. U. z 2006 r. Nr 121, poz. 844) Rada Gminy Łukta uchwala, co następuje:

**§ 1.** Ustala się roczne stawki podatku od nieruchomości:

| lp. | Wyszczególnienie  | Stawki na 2007 r. |
|-----|---|-------------------|
| 1.  | Budynki mieszkalne lub ich części (od 1 m <sup>2</sup> pow. użytkowej)  | 0,51              |
| 2.  | Budynki związane z prowadzeniem działalności gospodarczej oraz od budynków mieszkalnych lub ich części zajętych na prowadzenie działalności gospodarczej (od 1 m <sup>2</sup> pow. użytkowej) | 16,01             |
| 3.  | Budynki zajęte na prowadzenie działalności gospodarczej w zakresie obrotu kwalifikowanym materiałem siewnym (od 1 m <sup>2</sup> pow. użytkowej)  | 8,57              |
| 4.  | Budynki zajęte na prowadzenie działalności gospodarczej w zakresie udzielania świadczeń zdrowotnych (od 1 m <sup>2</sup> pow. użytkowej)  | 2,66              |
| 5.  | Budynki pozostałe, (od 1 m <sup>2</sup> pow. użytkowej) w tym:  | 6,23              |
|     | a) zajęte na cele rekreacyjne, letniskowe,  | 5,97              |
|     | b) garaże,  | 3,83              |
|     | c) budynki gospodarcze, składy na opał,   | 3,11              |
|     | d) zajęte na prowadzenie odpłatnej statutowej działalności pożytku publicznego przez organizację pożytku publicznego  | 6,23              |
| 6.  | e) inne nie wymienione w pkt. a, b, c, d  |                   |
| 6.  | Grunty pod jeziorami zajętych na zbiorniki wodne  | 3,65              |

|   |  |      |
|---|--|------|
|   | retencyjne lub elektrowni wodnych (od 1 ha powierzchni)  |      |
| 7.  | Grunty związane z prowadzeniem działalności gospodarczej, bez względu na sposób zakwalifikowania w ewidencji gruntów i budynków (od 1 m <sup>2</sup> pow.) | 0,59 |
| 8.  | Grunty pozostałe (od 1 m <sup>2</sup> pow.), w tym:  |      |
|   | a) zajęte pod siedliska,   | 0,11 |
|   | b) zajęte do rekreacji i wypoczynku  | 0,34 |
|   | c) zajęte pod drogi  | 0,17 |
|   | d) zajęte na prowadzenie odpłatnej statutowej działalności pożytku publicznego przez organizację pożytku publicznego                                       | 0,17 |
| e) inne grunty nie wymienione w pkt. a, b, c, d | 0,34   |      |
| 9.  | Budowle (% ich wartości)   | 2%   |

**§ 2.** Zwalnia się z podatku od nieruchomości:

2) Budynki lub ich części przeznaczone na cele gospodarcze z wyjątkiem związanych z prowadzoną działalnością gospodarczą inną niż rolnicza lub leśna użytkowane przez osoby których jedynym źródłem utrzymania jest:

- emerytura lub renta rolnicza,
- zasiłek z opieki społecznej (na czas pobierania tego zasiłku).

**§ 3.** Wykonanie uchwały powierza się Wójtowi Gminy.

**§ 4.** Uchwała wchodzi w życie po upływie 14 dni od dnia ogłoszenia w Dzienniku Urzędowym Województwa Warmińsko-Mazurskiego.

Przewodniczący Rady Gminy  
Kazimierz Biedulski

## 2836

### UCHWAŁA Nr II/5/06

#### Rady Gminy Łukta

z dnia 5 grudnia 2006 r.

#### w sprawie podatku od środków transportowych.

Na podstawie art. 18 ust. 2 pkt 8 ustawy z dnia 8 marca 1990 r. o samorządzie gminnym (tekst jednolity: Dz. U. z 2001 r. Nr 142, poz. 1591 z 2002 r. Nr 23, poz. 220, Nr 62, poz. 558, Nr 113, poz. 984, Nr 153, poz. 1271, Nr 214, poz. 1806, z 2003 r. Nr 80, poz. 717, Nr 162, poz. 1568, z 2004 r. Nr 102, poz. 1055, Nr 116, poz. 1203, z 2005 roku Nr 172, poz. 1441, Nr 175, poz. 1457, z 2006 roku Nr 17, poz. 128, Nr 181,

poz. 1337) art. 10 ust. 1 i 2 ustawy z dnia 12 stycznia 1991 r. o podatkach i opłatach lokalnych<sup>1</sup> (tekst jednolity Dz. U. z 2006 r. Nr 121, poz. 844) Rada Gminy Łukta uchwala, co następuje:

**§ 1.** 1. Ustala się następujące roczne stawki podatku od środków transportowych na 2007 rok:

| Rodzaj środka transportowego   | Dopuszczalna masa całkowita | Nacisk na siódło<br>Liczba miejsc do siedzenia | Stawka podatku |
|--|-----------------------------|--|----------------|
| Samochód ciężarowy o dopuszczalnej masie całkowitej od 3,5 t i poniżej 12 t  | od 3,5 t do 5,5 t włącznie  | -  | 590            |
|  | pow. 5,5 t do 9 t włącznie  | -  | 950            |
|  | Pow. 9 t do 12 t            | -  | 1.150          |
| Ciągnik siodłowy balastowy przystosowany do używania łącznie z naczepą o dopuszczalnej masie całkowitej zespołu pojazdów od 3,5 t do 12 t  | od 3,5 t do 8,0 t włącznie  | do 5 t   | 900            |
|  |                             | pow. 5 t                                       | 950            |
|  |                             | do 10 t  | 920            |
|  | Pow. 8 t do 12,0 t          | pow. 10 t                                      | 970            |
| przyczepa i naczepa łącznie z pojazdem silnikowym posiadają dopuszczalną masę całkowitą od 7 t i poniżej 12 t z wyjątkiem związanych wyłącznie z działalnością rolniczą prowadzona przez podatnika podatku rolnego | od 7 t do 8,0 t włącznie    | -  | 90             |
|  |                             | -  | 260            |
|  |                             |  |                |
| autobus  |                             | do 15 miejsc siedzących                        | 400            |
|  |                             | 16 - 29 miejsc siedzących                      | 750            |
|  |                             | 30 i więcej miejsc do siedzenia                | 1.500          |

2. Ustala się następujące stawki roczne podatku od niżej wymienionych środków transportowych:

a) od samochodu ciężarowego o dopuszczalnej masie całkowitej równej lub wyższej niż 12 ton:

| Dopuszczalna masa całkowita w tonach |           | Stawka podatku  |                                       |
|--------------------------------------|-----------|---|---------------------------------------|
| nie mniej niż                        | mniej niż | oś jezdna (osie jezdne) z zawieszeniem pneumatycznym lub zawieszeniem uznawanym za równoważne | inne systemy zawieszenia osi jezdnych |
| 1                                    | 2         | 3   | 4                                     |
| Dwie osie                            |           |   |                                       |
| 12                                   | 13        | 1.620   | 1.650                                 |
| 13                                   | 14        | 1.630   | 1.660                                 |
| 14                                   | 15        | 1.640   | 1.670                                 |
| 15                                   |           | 1.650   | 1.680                                 |
| Trzy osie                            |           |   |                                       |
| 12                                   | 17        | 1.650   | 1.680                                 |
| 17                                   | 19        | 1.660   | 1.690                                 |
| 19                                   | 21        | 1.670   | 1.700                                 |
| 21                                   | 23        | 1.680   | 1.710                                 |
| 23                                   | 25        | 1.690   | 1.720                                 |
| 25                                   |           | 1.700   | 1.730                                 |
| Cztery osie i więcej                 |           |   |                                       |
| 12                                   | 25        | 1.710   | 1.740                                 |
| 25                                   | 27        | 1.720   | 1.750                                 |

|    |    |       |          |
|----|----|-------|----------|
| 27 | 29 | 1.730 | 1.760    |
| 29 | 31 | 1.740 | 2.452,80 |
| 31 |    | 1.750 | 2.452,80 |

b) od ciągnika siodłowego i balastowego przystosowanego do używania łącznie z naczepą lub przyczepą o dopuszczalnej masie całkowitej zespołu pojazdów równej lub wyższej niż 12 ton:

| Dopuszczalna masa całkowita zespołu pojazdów: ciągnik siodłowy + naczepa, Ciągnik balastowy + przyczepa (w tonach) |           | Stawka podatku  |                                       |
|--|-----------|---|---------------------------------------|
| nie mniej niż  | mniej niż | oś jezdna (osie jezdne) z zawieszeniem pneumatycznym lub zawieszeniem uznawanym za równoważne | inne systemy zawieszenia osi jezdnych |
| Dwie osie  |           |   |                                       |
| 12   | 18        | 900   | 930                                   |
| 18   | 25        | 920   | 960                                   |
| 25   | 31        | 940   | 990                                   |
| 31   |           | 1.412,33  | 1.936,29                              |
| Trzy osie  |           |   |                                       |
| 12   | 40        | 1.700   | 1.730                                 |
| 40   |           | 1.750   | 2.505,15                              |

c) od przyczepy i naczepy, które łącznie z pojazdem silnikowym posiadają dopuszczalną masę całkowitą równą lub wyższą niż 12 ton, z wyjątkiem związanych wyłącznie z działalnością rolniczą prowadzona przez podatników podatku rolnego:

| Dopuszczalna masa całkowita zespołu pojazdów: naczepa - przyczepa + pojazd silnikowy (w tonach) |           | Stawka podatku  |                                       |
|---|-----------|---|---------------------------------------|
| nie mniej niż   | mniej niż | oś jezdna (osie jezdne) z zawieszeniem pneumatycznym lub zawieszeniem uznawanym za równoważne | inne systemy zawieszenia osi jezdnych |
| Jedna oś  |           |   |                                       |
| 12  | 18        | 480   | 510                                   |
| 18  | 25        | 490   | 540                                   |
| 25  |           | 500   | 570                                   |
| Dwie osie   |           |   |                                       |
| 12  | 28        | 500   | 530                                   |
| 28  | 33        | 613,20  | 849,94                                |
| 33  | 38        | 849,94  | 1.291,07                              |
| 38  |           | 1.149,03  | 1.699,87                              |
| Trzy osie i więcej  |           |   |                                       |
| 12  | 38        | 676,72  | 942,32                                |
| 38  |           | 942,32  | 1.280,68                              |

§ 2. Zwalnia się z podatku od środków transportowych wszystkie pojazdy będące własnością gminy i gminnych jednostek organizacyjnych.

§ 3. Wykonanie uchwały powierza się Wójtowi Gminy.

§ 4. Traci moc uchwała Nr XXX/255/05 z 28 listopada 2005 roku w sprawie podatku od środków transportowych oraz uchwała Nr XXXI/271/05 z dnia 28 grudnia 2005 roku zmieniająca uchwałę w sprawie podatku od środków transportowych.

§ 5. Uchwała wchodzi w życie po upływie 14 dni od dnia ogłoszenia w Dzienniku Urzędowym Województwa Warmińsko-Mazurskiego.

Przewodniczący Rady Gminy  
Kazimierz Biedulski

## 2837

### UCHWAŁA Nr II/6/06

#### Rady Gminy Łukta

z dnia 5 grudnia 2006 r.

#### w sprawie obniżenia średniej ceny skupu żyta za okres pierwszych trzech kwartałów 2006 roku przyjmowanej jako podstawa do obliczania podatku rolnego na 2007 rok na obszarze gminy Łukta.

Na podstawie art. 18 ust. 2 pkt 8 i art. 40 ust. 1 ustawy z dnia 8 marca 1990 r. o samorządzie gminnym (tekst jednolity: Dz. U. z 2001 r. Nr 142, poz. 1591 z 2002 r. Nr 23, poz. 220, Nr 62, poz. 558, Nr 113, poz. 984, Nr 153, poz. 1271, Nr 214, poz. 1806, z 2003 r. Nr 80, poz. 717, Nr 162, poz. 1568 z 2004 r. Nr 102, poz. 1055, Nr 116, poz. 1203, z 2005 r. Nr 172, poz. 1441, Nr 175, poz. 1457, z 2006 roku Nr 17, poz. 128, Nr 181, poz. 1337) oraz art. 6 ust. 3 ustawy z dnia 15 listopada 1984 roku o podatku rolnym (tekst jednolity: Dz. U. z 2006 roku Nr 136, poz. 969) Rada Gminy Łukta uchwala, co następuje:

**§ 1.** Obniża się średnią cenę skupu żyta za okres pierwszych trzech kwartałów 2006 roku ogłoszoną

Komunikatem Prezesa Głównego Urzędu Statystycznego z dnia 17 października 2006 roku (Monitor Polski Nr 74, poz. 745) przyjmowaną jako podstawa obliczania podatku rolnego na obszarze gminy na 2007 rok z kwoty 35,52 zł za dt do kwoty - 32,00 zł za dt.

**§ 2.** Wykonanie uchwały powierza się Wójtowi Gminy.

**§ 3.** Uchwała podlega ogłoszeniu w Dzienniku Urzędowym Województwa Warmińsko-Mazurskiego i obowiązuje w roku podatkowym 2007.

Przewodniczący Rady Gminy  
Kazimierz Biedulski

## 2838

### UCHWAŁA Nr II/8/06

#### Rady Gminy Milejewo

z dnia 5 grudnia 2006 r.

#### w sprawie określenia stawki opłaty targowej.

Na podstawie art. 18 ust. 2 pkt 8 ustawy z dnia 8 marca 1990 r. o samorządzie gminnym (tekst jednolity Dz. U. z 2001 r. Nr 142, poz. 1591, z 2002 r. Nr 23, poz. 220, Nr 62, poz. 558, Nr 113, poz. 984, Nr 153, poz. 1271, Nr 214, poz. 1806, z 2003 r. Nr 80, poz. 717, Nr 162, poz. 1568, z 2004 r. Nr 102, poz. 1055, Nr 116, poz. 1203, z 2005 r. Nr 172, poz. 1441, Nr 175, poz. 1457, z 2006 Nr 17, poz. 128 i Nr 146, poz. 1055) i art. 19 pkt 1 lit a ustawy z dnia 12 stycznia 1991 r. o podatkach i opłatach lokalnych (tekst jednolity Dz. U. z 2006 r. Nr 121, poz. 844)<sup>1</sup> Rada Gminy Milejewo uchwala, co następuje:

**§ 1.** Określa się wysokość opłaty targowej w wysokości 11 zł dziennie.

**§ 2. 1.** Opłatę targową uiszcza się u inkasenta lub w kasie Urzędu Gminy Milejewo.

2. Inkasentem wyznacza się sołtysów wsi na terenie gminy Milejewo.

3. Inkasentom wyznacza się prowizję za inkaso w wysokości 20% zainkasowanej kwoty.

4. Obowiązek uiszczenia opłaty targowej powstaje z chwilą podjęcia czynności zmierzających do dokonywania sprzedaży w miejscach prowadzenia handlu.

5. Opłata dokonana w danym dniu obowiązuje na terenie całej gminy Milejewo.

**§ 3.** Traci moc uchwała Nr XXVI/167/05 Rady Gminy Milejewo z dnia 17 listopada 2005 r. w sprawie określenia stawki opłaty targowej (DZ. Urz. Woj. Warm-Maz. Nr 216, poz. 2322).

**§ 4.** Uchwała wchodzi w życie w terminie 14 dni od dnia jej ogłoszenia w Dzienniku Urzędowym Województwa Warmińsko-Mazurskiego.

Przewodniczący Rady Gminy  
Tomasz Kurlenda

<sup>1</sup> Niniejsza ustawa dokonuje w zakresie swojej regulacji wdrożenia następujących dyrektyw Wspólnot Europejskich:

1) dyrektywy 92/106/EWG z dnia 7 grudnia 1992 r. w sprawie ustanowienia wspólnych zasad dla niektórych typów transportu kombinowanego towarów między państwami członkowskimi (Dz. Urz. WE L 368 z 17.12.1992),

2) dyrektywy 1999/62/WE z dnia 17 czerwca 1999 r. w sprawie pobierania opłat za użytkowanie niektórych typów infrastruktury przez pojazdy ciężarowe (Dz. Urz. WE L 187 z 20.07.1999).

Dane dotyczące ogłoszenia aktów prawa Unii Europejskiej, zamieszczone w niniejszej ustawie - z dniem uzyskania przez Rzeczpospolitą Polską członkostwa w Unii Europejskiej dotyczą ogłoszenia tych aktów w Dzienniku Urzędowym Unii Europejskiej - wydanie specjalne

## 2839

### UCHWAŁA Nr II/9/06

#### Rady Gminy Milejewo

z dnia 5 grudnia 2006 r.

#### w sprawie określenia stawek podatku od nieruchomości na rok 2007.

Na podstawie art. 18 ust. 2 pkt 8 ustawy z dnia 8 marca 1990 r. o samorządzie gminnym (tekst jednolity Dz. U. z 2001 r. Nr 142, poz. 1591, z 2002 r. Nr 23, poz. 220, Nr 62, poz. 558, Nr 113, poz. 984, Nr 153, poz. 1271, Nr 214, poz. 1806, z 2003 r. Nr 80, poz. 717, Nr 162, poz. 1568, z 2004 r. Nr 102, poz. 1055, Nr 116, poz. 1203 z 2005 r. Nr 172, poz. 1441, Nr 175, poz. 1457, z 2006 r. Nr 17, poz. 128 i Nr 146 poz. 1055) art. 5 ustawy z dnia 12 stycznia 1991 r. o podatkach i opłatach lokalnych (tekst jednolity Dz. U. z 2006 r. Nr 121, poz. 844)<sup>1</sup> Rada Gminy Milejewo określa stawki podatku od nieruchomości na rok 2007 w następujących wysokościach:

§ 1. 1. Od budynków mieszkalnych lub ich części za 1 m<sup>2</sup> powierzchni użytkowej - 0,55 zł.

2. Od budynków lub ich części związanych z prowadzeniem działalności gospodarczej oraz od budynków mieszkalnych lub ich części zajętych na prowadzenie działalności gospodarczej za 1 m<sup>2</sup> powierzchni użytkowej - 15,30 zł.

3. Od budynków lub ich części zajętych na prowadzenie działalności gospodarczej w zakresie obrotu kwalifikowanym materiałem siewnym za 1 m<sup>2</sup> powierzchni użytkowej - 8,66 zł.

4. Od budynków lub ich części zajętych na prowadzenie działalności gospodarczej w zakresie udzielania świadczeń zdrowotnych za 1 m<sup>2</sup> powierzchni użytkowej - 3,75 zł.

5. Od pozostałych budynków lub ich części, w tym zajętych na prowadzenie odpłatnej statutowej działalności

pożytku publicznego przez organizacje pożytku publicznego za 1 m<sup>2</sup> powierzchni użytkowej - 3,89 zł.

6. Od budowli (od wartości określonej na podstawie art. 4 ust. 1 pkt 3 i ust. 3-7 ustawy o podatkach i opłatach lokalnych) - 2%, w tym:

- od budowli związanych z zaopatrzeniem wsi w wodę - 0,50%.

7. Od gruntów związanych z prowadzeniem działalności gospodarczej bez względu na sposób zakwalifikowania w ewidencji gruntów i budynków za 1 m<sup>2</sup> powierzchni - 0,62 zł.

8. Od gruntów pod jeziorami, zajętych na zbiorniki wodne retencyjne lub elektrowni wodnych za 1 ha powierzchni - 3,65 zł.

9. Od pozostałych gruntów, w tym zajętych na prowadzenie odpłatnej statutowej działalności pożytku publicznego przez organizacje pożytku publicznego za 1 m<sup>2</sup> powierzchni - 0,11 zł.

§ 2. Traci moc uchwała Nr XXVI/163/05 Rady Gminy Milejewo z dnia 17 listopada 2005 r. w sprawie określenia stawek podatku od nieruchomości na rok 2006 (Dz. Urz. Woj. Warm.-Maz. Nr 216, poz. 2318).

§ 3. Uchwała wchodzi w życie w terminie 14 dni od dnia ogłoszenia w Dzienniku Urzędowym Województwa Warmińsko-Mazurskiego.

Przewodniczący Rady Gminy  
Tomasz Kurlenda

<sup>1</sup> Niniejsza ustawa dokonuje w zakresie swojej regulacji wdrożenia następujących dyrektyw Wspólnot Europejskich:

1) dyrektywy 92/106/EWG z dnia 7 grudnia 1992 r. w sprawie ustanowienia wspólnych zasad dla niektórych typów transportu kombinowanego towarów między państwami członkowskimi (Dz. Urz. WE L 368 z 17.12.1992),  
2) dyrektywy 1999/62/WE z dnia 17 czerwca 1999 r. w sprawie pobierania opłat za użytkowanie niektórych typów infrastruktury przez pojazdy ciężarowe (Dz. Urz. WE L 187 z 20.07.1999).

Dane dotyczące ogłoszenia aktów prawa Unii Europejskiej, zamieszczone w niniejszej ustawie - z dniem uzyskania przez Rzeczpospolitą Polską członkostwa w Unii Europejskiej - dotyczą ogłoszenia tych aktów w Dzienniku Urzędowym Unii Europejskiej - wydanie specjalne.

## 2840

### UCHWAŁA Nr II/10/06

#### Rady Gminy Milejewo

z dnia 5 grudnia 2006 r.

#### w sprawie określenia stawek podatku od środków transportowych na rok 2007.

Na podstawie art. 18 ust. 2 pkt 8 ustawy z dnia 8 marca 1990 r. o samorządzie gminnym (tekst jednolity Dz. U. z 2001 r. Nr 142, poz. 1591, z 2002 r. Nr 23, poz. 220, Nr 62, poz. 558, Nr 113, poz. 984, Nr 153, poz. 1271, Nr 214, poz. 1806, z 2003 r. Nr 80, poz. 717, Nr 162, poz. 1568, z 2004 r. Nr 102, poz. 1055, Nr 116,

poz. 1203, z 2005 r. Nr 172, poz. 1441, Nr 175, poz. 1457, z 2006 r. Nr 17, poz. 128 i Nr 146, poz. 1055) i art. 10 ustawy z dnia 12 stycznia 1991 r. o podatkach i opłatach lokalnych (tekst jednolity Dz. U. z 2006 r. Nr 129, poz. 844)<sup>1</sup> Rada Gminy Milejewo uchwała stawki podatku od środków transportowych w wysokościach następujących:

**§ 1. 1.** Od samochodu ciężarowego o dopuszczalnej masie całkowitej od 3.5 tony i poniżej 12 ton

- a) od 3.5 tony do 5.5 ton włącznie - 500 zł,
- b) powyżej 5.5 tony do 9 ton włącznie - 640 zł,
- c) powyżej 9 ton a poniżej 12 ton - 722 zł.

2. Od samochodu ciężarowego o dopuszczalnej masie całkowitej równej lub wyższej niż 12 ton w zależności od liczby osi, dopuszczalnej masy całkowitej i rodzaju zawieszenia

**a) samochody dwuosiove**

| Dopuszczalna masa całkowita w tonach |           | Stawka podatku w złotych dla pojazdu o osi jezdnej (osiami jezdny) z zawieszeniem pneumatycznym lub zawieszeniem uznanym za równoważne | Stawka podatku w złotych dla pojazdu o innych systemach zawieszenia osi jezdnych |
|--------------------------------------|-----------|--|--|
| nie mniej niż                        | mniej niż |  |  |
| 12                                   | 13        | 890 zł   | 912 zł   |
| 13                                   | 14        | 945 zł   | 968 zł   |
| 14                                   | 15        | 1001 zł  | 1024 zł  |
| 15                                   |           | 1057 zł  | 1339 zł  |

**b) samochody trzyosiove**

|    |    |         |         |
|----|----|---------|---------|
| 12 | 17 | 1001 zł | 1057 zł |
| 17 | 19 | 1112 zł | 1224 zł |
| 19 | 21 | 1224 zł | 1335 zł |
| 21 | 23 | 1335 zł | 1446 zł |
| 23 | 25 | 1446 zł | 1687 zł |
| 25 |    | 1557 zł | 1687 zł |

**c) samochody czterosiove i więcej**

|    |    |         |         |
|----|----|---------|---------|
| 12 | 25 | 1446 zł | 1668 zł |
| 25 | 27 | 1668 zł | 1891 zł |
| 27 | 29 | 1891 zł | 2113 zł |
| 29 | 31 | 2002 zł | 2475 zł |
| 31 |    | 2447 zł | 2475 zł |

3. Od ciągnika siodłowego i balastowego przystosowanego do używania łącznie z naczepą lub przyczepą o dopuszczalnej masie całkowitej zespołu pojazdów od 3.5 tony i poniżej 12 ton 839 zł.

4. Od ciągnika siodłowego i balastowego przystosowanego do używania łącznie z naczepą lub przyczepą o dopuszczalnej masie całkowitej zespołu pojazdów równej lub wyższej niż 12 ton.

**a) pojazdy dwuosiove**

| Dopuszczalna masa całkowita zespołu pojazdów: ciągnik siodłowy + naczepa / ciągnik balastowy + przyczepa |           | Stawka podatku dla ciągnika o osi jezdnej (osiach jezdnych) z zawieszeniem pneumatycznym lub uznanym za równoważne | Stawka podatku dla ciągnika o innych systemach zawieszenia |
|--|-----------|--|--|
| nie mniej niż  | mniej niż |  |  |
| 12   | 18        | 1001 zł  | 1022 zł  |
| 18   | 25        | 1112 zł  | 1446 zł  |
| 25   | 31        | 1668 zł  | 1891 zł  |
| 31   |           | 1906 zł  | 1953 zł  |

**b) pojazdy trzyosiove i więcej**

|    |    |         |         |
|----|----|---------|---------|
| 12 | 40 | 1891 zł | 1906 zł |
| 40 |    | 2225 zł | 2527 zł |

5. Od przyczepy i naczepy, które łącznie z pojazdem silnikowym posiadają dopuszczalną masę całkowitą od 7 ton i poniżej 12 ton, z wyjątkiem związanych wyłącznie z działalnością rolniczą prowadzoną przez podatnika podatku rolnego 735 - zł.

6. Od przyczepy i naczepy, które łącznie z pojazdem silnikowym posiadają dopuszczalną masę całkowitą równą lub wyższą niż 12 ton, z wyjątkiem związanych wyłącznie z działalnością rolniczą prowadzoną przez podatnika podatku rolnego.

**a) pojazdy jednoosiove**

| Dopuszczalna masa całkowita zespołu pojazdów: Naczepa (przyczepa)+ pojazd silnikowy w tonach |           | Stawka podatku w złotych dla przyczep lub naczep o osi jezdnej (osiach jezdnych) z zawieszeniem pneumatycznym lub uznanym za równoważne | Stawka podatku dla przyczep lub naczep o innych systemach zawieszenia osi jezdnych |
|--|-----------|---|--|
| nie mniej niż  | mniej niż |   |  |
| 12   | 18        | 222 zł  | 278 zł   |
| 18   | 25        | 334 zł  | 389 zł   |
| 25   |           | 445 zł  | 600 zł   |

**b) pojazdy dwuosiove**

|    |    |         |         |
|----|----|---------|---------|
| 12 | 28 | 278 zł  | 334 zł  |
| 28 | 33 | 656 zł  | 909 zł  |
| 33 | 38 | 1001 zł | 1382 zł |
| 38 |    | 1446 zł | 1818 zł |

**c) pojazdy trzyosiove i więcej**

|    |    |         |         |
|----|----|---------|---------|
| 12 | 38 | 890 zł  | 999 zł  |
| 38 |    | 1112 zł | 1370 zł |

7. Od autobusów o liczbie miejsc do siedzenia:

- a) mniejszej niż 30 miejsc - 735 zł,
- b) równej lub wyższej niż 30 miejsc - 1458 zł.

**§ 2.** Traci moc uchwała Nr XXVI/164/05 Rady Gminy Milejewo z dnia 17 listopada 2005 r. w sprawie określenia stawek podatku od środków transportowych na rok 2006 (Dz. Urz. Woj. Warm.-Maz. Nr 216, poz. 2319).

**§ 3.** Uchwała wchodzi w życie w terminie 14 dni od dnia jej ogłoszenia w Dzienniku Urzędowym Województwa Warmińsko-Mazurskiego.

Przewodniczący Rady Gminy  
Tomasz Kurlenda

<sup>1</sup> Niniejsza ustawa dokonuje w zakresie swojej regulacji wdrożenia następujących dyrektyw Wspólnot Europejskich:

- 1) dyrektywy 92/106/EWG z dnia 7 grudnia 1992 r. w sprawie ustanowienia wspólnych zasad dla niektórych typów transportu kombinowanego towarów między państwami członkowskimi (Dz. Urz. WE L 368 z 17.12.1992),
- 2) dyrektywy 1999/62/WE z dnia 17 czerwca 1999 r. w sprawie pobierania opłat za użytkowanie niektórych typów infrastruktury przez pojazdy ciężarowe (Dz. Urz. WE L 187 z 20.07.1999).

Dane dotyczące ogłoszenia aktów prawa Unii Europejskiej, zamieszczone w niniejszej ustawie - z dniem uzyskania przez Rzeczpospolitą Polską członkostwa w Unii Europejskiej - dotyczą ogłoszenia tych aktów w Dzienniku Urzędowym Unii Europejskiej - wydanie specjalne.

## 2841

### UCHWAŁA Nr II/11/06

#### Rady Gminy Milejewo

z dnia 5 grudnia 2006 r.

#### w sprawie ustalenia wysokości stawek podatku od posiadania psów na rok 2007.

Na podstawie art. 18 ust. 2 pkt 8 ustawy z dnia 8 marca 1990 r. o samorządzie gminnym (tekst jednolity Dz. U. z 2001 r. Nr 142, poz. 1591, z 2002 r. Nr 23, poz. 220, Nr 62, poz. 558, Nr 113, poz. 984, Nr 153, poz. 1271, Nr 214, poz. 1806, z 2003 r. Nr 80, poz. 717, Nr 162, poz. 1568, z 2004 r. Nr 102, poz. 1055, Nr 116, poz. 1203, z 2005 r. Nr 172, poz. 1441, Nr 175, poz. 1457, z 2006 r. Nr 17, poz. 128, Nr 146, poz. 1055) i art. 14 pkt 1 ustawy z dnia 12 stycznia 1991 roku o podatkach i opłatach lokalnych (tekst jednolity Dz. U. z 2006 r. Nr 121, poz. 844)<sup>1</sup> Rada Gminy Milejewo uchwala, co następuje:

**§ 1.** Uchwala się stawkę podatku od posiadania psów na rok 2007 w wysokości 20 zł od jednego psa.

**§ 2.** Traci moc uchwała Nr XXVI/166/05 Rady Gminy Milejewo z dnia 17 listopada 2005 r. w sprawie ustalenia wysokości stawek podatku od posiadania psów na rok 2006 (Dz. Urz. Woj. Warm-Maz. Nr 216, poz. 2321).

**§ 3.** Uchwała wchodzi w życie w terminie 14 dni od dnia ogłoszenia w Dzienniku Urzędowym Województwa Warmińsko-Mazurskiego.

Przewodniczący Rady Gminy  
Tomasz Kurlenda

<sup>1</sup> Niniejsza ustawa dokonuje w zakresie swojej regulacji wdrożenia następujących dyrektyw Wspólnot Europejskich:

- 1) dyrektywy 92/106/EWG z dnia 7 grudnia 1992 r. w sprawie ustanowienia wspólnych zasad dla niektórych typów transportu kombinowanego towarów między państwami członkowskimi (Dz. Urz. WE L 368 z 17.12.1992),
- 2) dyrektywy 1999/62/WE z dnia 17 czerwca 1999 r. w sprawie pobierania opłat za użytkowanie niektórych typów infrastruktury przez pojazdy ciężarowe (Dz. Urz. WE L 187 z 20.07.1999).

Dane dotyczące ogłoszenia aktów prawa Unii Europejskiej, zamieszczone w niniejszej ustawie - z dniem uzyskania przez Rzeczpospolitą Polską członkostwa w Unii Europejskiej - dotyczą ogłoszenia tych aktów w Dzienniku Urzędowym Unii Europejskiej - wydanie specjalne.

## 2842

### UCHWAŁA Nr II/12/06

#### Rady Gminy Milejewo

z dnia 5 grudnia 2006 r.

#### w sprawie ustalenia wzorów informacji o nieruchomościach i obiektach budowlanych, gruntach i lasach a także deklaracji w sprawie podatku od nieruchomości, podatku rolnego i podatku leśnego.

Na podstawie art. 18 ust. 2 pkt 8 ustawy z dnia 8 marca 1990 roku o samorządzie gminnym (tekst jednolity Dz. U. z 2001 r. Nr 142, poz. 1591, z 2002 r. Nr 23, poz. 220, Nr 62, poz. 558, Nr 113, poz. 984, Nr 153, poz. 1271, Nr 214, poz. 1806, z 2003 r. Nr 80, poz. 717, Nr 162, poz. 1568, z 2004 r. Nr 102, poz. 1055, Nr 116, poz. 1203 z 2005 r. Nr 172, poz. 1441, Nr 175, poz. 1457, z 2006 r. Nr 17, poz. 128 i Nr 146, poz. 1055) w związku z art. 6 ust. 13 ustawy z dnia 12 stycznia 1991 r. o podatkach i opłatach lokalnych (tekst jedn. Dz. U. z 2006 r. Nr 12, poz. 844)<sup>1</sup> art. 6a ust. 11 ustawy z dnia 15 listopada 1984 r. o podatku rolnym (Dz. U. z 2006 r. Nr 136, poz. 969) art. 6 ust. 9 ustawy z dnia 30 października 2002 r. o podatku leśnym (Dz. U. Nr 200, poz. 1682) Rada Gminy Milejewo ustala, co następuje:

**§ 1.** Osoby fizyczne obowiązane są składać:

- 1) informacje o nieruchomościach i obiektach budowlanych według wzoru określonego w załączniku Nr 1 do niniejszej uchwały,
- 2) informacje o gruntach według wzoru określonego w załączniku Nr 2 do niniejszej uchwały,
- 3) informacje o lasach według wzoru określonego w załączniku Nr 3 do niniejszej uchwały.

**§ 2.** Osoby prawne, jednostki organizacyjne oraz spółki nie mające osobowości prawnej, jednostki

organizacyjne Agencji Nieruchomości Rolnych, a także jednostki organizacyjne Państwowego Gospodarstwa Leśnego Lasy Państwowe obowiązane są składać deklaracje w sprawie:

- 1) podatku rolnego, według wzoru określonego w załączniku Nr 4 do niniejszej uchwały,
- 2) podatku od nieruchomości, według wzoru określonego w załączniku Nr 5 do niniejszej uchwały,
- 3) podatku leśnego, według wzoru określonego w załączniku Nr 6 do niniejszej uchwały.

**§ 3.** Traci moc uchwała Nr II/14/02 Rady Gminy Milejewo z dnia 12 grudnia 2002 r. w sprawie ustalenia wzorów informacji o nieruchomościach i obiektach budowlanych, gruntach i lasach a także deklaracji w sprawie podatku od nieruchomości, podatku rolnego i podatku leśnego.

**§ 4.** Uchwała wchodzi w życie w terminie 14 dni od dnia jej ogłoszenia w Dzienniku Urzędowym Województwa Warmińsko-Mazurskiego.

Przewodniczący Rady Gminy  
Tomasz Kurlenda

<sup>1</sup> Niniejsza ustawa dokonuje w zakresie swojej regulacji wdrożenia następujących dyrektyw Wspólnot Europejskich:

- 1) dyrektywy 92/106/EWG z dnia 7 grudnia 1992 r. w sprawie ustanowienia wspólnych zasad dla niektórych typów transportu kombinowanego towarów między państwami członkowskimi (Dz. Urz. WE L 368 z 17.12.1992),
- 2) dyrektywy 1999/62/WE z dnia 17 czerwca 1999 r. w sprawie pobierania opłat za użytkowanie niektórych typów infrastruktury przez pojazdy ciężarowe (Dz. Urz. WE L 187 z 20.07.1999).

Dane dotyczące ogłoszenia aktów prawa Unii Europejskiej, zamieszczone w niniejszej ustawie - z dniem uzyskania przez Rzeczpospolitą Polską członkostwa w Unii Europejskiej - dotyczą ogłoszenia tych aktów w Dzienniku Urzędowym Unii Europejskiej - wydanie specjalne.

Załącznik Nr 1  
do uchwały Nr II/12/06  
Rady Gminy Milejewo  
z dnia 5 grudnia 2006 r.

Numer identyfikacji Podatkowej składającego informację

**INFORMACJA O NIERUCHOMOŚCIACH I OBIEKTACH BUDOWLANYCH**

**NA ROK .....**

IN-2

|   |                  |   |
|---|------------------|---|
| Podstawa prawna: Art. 3 i art. 6 ustawy z dnia 12 stycznia 1991 r. o podatkach i opłatach lokalnych (Dz. U. z 2006 r. Nr 12, poz. 844)  |                  |   |
| Składający : Formularz przeznaczony dla osób fizycznych będących właścicielami nieruchomości lub obiektów budowlanych, posiadaczami samoistnymi nieruchomości lub obiektów budowlanych, użytkownikami wieczystymi gruntów, posiadaczami nieruchomości lub ich części albo obiektów budowlanych lub ich części stanowiących własność Skarbu Państwa lub jednostki samorządu terytorialnego |                  |   |
| Termin składania : W terminie 14 dni od dnia zaistnienia okoliczności mających wpływ na powstanie lub wygaśnięcie obowiązku podatkowego.  |                  |   |
| Miejsce składania: Wójt Gminy Milejewo, właściwy ze względu na miejsce położenia przedmiotów opodatkowania  |                  |   |
| <b>A MIEJSCE SKŁADANIA DEKLARACJI</b>   |                  | Wójt Gminy Milejewo<br>ul. Elbląska 47, 82-316 Milejewo |
| <b>B DANE SKŁADAJĄCEGO DEKLARACJĘ</b>   |                  |   |
| B1. DANE IDENTYFIKACYJNE  |                  |   |
| 1. Rodzaj posiadania (zaznaczyć właściwą kratkę)<br><input type="checkbox"/> 1. właściciel <input type="checkbox"/> 2. współwłaściciel <input type="checkbox"/> 3. posiadacz samoistny <input type="checkbox"/> 4. użytkownik wieczysty <input type="checkbox"/> 5. dzierżawca  |                  |   |
| 2. Nazwisko, imię (imiona), data urodzenia  |                  |   |
| 3. Imię ojca, imię matki  |                  |   |
| 4. Numer PESEL  | 5. PKD           |   |
| B2. ADRES ZAMELDOWANIA  |                  |   |
| 6. Kraj   | 7. Województwo   | 8. Powiat   |
| 9. Gmina  | 10. Ulica        | 11. Numer domu, numer lokalu                            |
| 12. Miejscowość   | 13. Kod pocztowy | 14. Poczta  |
| B3 ADRES ZAMIESZKANIA (jeżeli jest inny niż w B2)   |                  |   |
| 15. Kraj  | 16. Województwo  | 17. Powiat  |
| 18. Gmina   | 19. Ulica        | 20. Numer domu, lokalu                                  |
| 21. Miejscowość   | 22. Kod pocztowy | 23 Poczta   |
| B4 WŁAŚCICIEL/WSPÓŁWŁAŚCICIELE NIERUCHOMOŚCI (wypełnić w przypadku zaznaczenia kratki 2-5 punktu B1)  |                  |   |
| 1. Nazwisko, pierwsze imię/ Nazwa   |                  |   |
| 2. Nazwisko, pierwsze imię  |                  |   |
| 3. Nazwisko, pierwsze imię  |                  |   |
| 4. Nazwisko, pierwsze imię  |                  |   |
| <b>C OKOLICZNOŚCI POWODUJĄCE KONIECZNOŚĆ ZŁOŻENIA INFORMACJI</b> (zaznaczyć właściwą kratkę)<br><input type="checkbox"/> 1. informacja na dany rok <input type="checkbox"/> 2. korekta informacji na dany rok od dnia .....   |                  |   |
| <b>D DANE DOTYCZĄCE PRZEDMIOTÓW OPODATKOWANIA</b> (z wyjątkiem zwolnionych)   |                  |   |
| Wyszczególnienie przedmiotów opodatkowania objętych KW Nr .....   |                  | Podstawa opodatkowania                                  |
| <b>D1 POWIERZCHNIA GRUNTÓW</b>  |                  |   |
| 1. zajętych na prowadzenie działalności gospodarczej, bez względu na sposób zakwalifikowania w ewidencji gruntów i budynków   |                  | .....m <sup>2</sup>                                     |
| 2. pod jeziorami, zajętych na zbiorniki wodne retencyjne lub elektrowni wodnych   |                  | .....ha   |
| 3. pozostałe grunty   |                  | .....m <sup>2</sup>                                     |

| <b>D2 POWIERZCHNIA BUDYNKÓW LUB ICH CZĘŚCI</b>  |   |
|---|---|
| 1. Budynki mieszkalne   |   |
| a) kondygnacje o wysokości 1.40 m - 2.20 m (zaliczyć 50%)   | .....m <sup>2</sup>                                     |
| b) kondygnacje o wysokości powyżej 2.2 m  | .....m <sup>2</sup>                                     |
| 2. Budynki związane z prowadzeniem działalności gospodarczej oraz od części budynków mieszkalnych zajętych na prowadzenie działalności gospodarczej                                       | .....m <sup>2</sup>                                     |
| a) kondygnacje o wysokości 1.40 m -2.20 m (zaliczyć 50 %)   | .....m <sup>2</sup>                                     |
| b) kondygnacje o wysokości powyżej 2.20 m   | .....m <sup>2</sup>                                     |
| 3. Budynki zajęte na prowadzenie działalności gospodarczej w zakresie obrotu kwalifikowanym materiałem siewnym  | .....m <sup>2</sup>                                     |
| a) kondygnacje o wysokości 1.40 m - 2.20 m (zaliczyć 50%)   | .....m <sup>2</sup>                                     |
| b) kondygnacje o wysokości powyżej 2.20 m   | .....m <sup>2</sup>                                     |
| 4. Budynki zajęte na prowadzenie działalności gospodarczej w zakresie usług medycznych  | .....m <sup>2</sup>                                     |
| a) kondygnacje o wysokości 1.40 -2.20 m (zaliczyć 50%)  | .....m <sup>2</sup>                                     |
| b) kondygnacje o wysokości powyżej 2.20 m   | .....m <sup>2</sup>                                     |
| 5. Budynki pozostałe  | .....m <sup>2</sup>                                     |
| a) kondygnacje o wysokości 1.40 -2.20 m (zaliczyć 50%)  | .....m <sup>2</sup>                                     |
| b) kondygnacje o wysokości 2.20 m   | .....m <sup>2</sup>                                     |
| <b>D3 BUDOWLE</b>   |   |
| budowle związane z prowadzeniem działalności gospodarczej (wartość, o której mowa w przepisach o podatku dochodowym)  | .....zł   |
| <b>E INFORMACJA O PRZEDMIOTACH ZWOLNIONYCH</b> (podać rodzaj i powierzchnię przedmiotów zwolnionych bądź wartość budowli oraz przepis prawa , na podstawie którego występuje zwolnienie). |   |
| 1.  |   |
| 2.  |   |
| 3.  |   |
| 4.  |   |
| 5.  |   |
| <b>F INFORMACJA O PODMIOTACH ZWOLNIONYCH</b> (podać przepis, na podstawie którego występuje zwolnienie)   |   |
| 1. ....   |   |
| 2. ....   |   |
| <b>G OŚWIADCZENIE I PODPIS SKŁADAJĄCEGO / OSOBY REPREZENTUJĄCEJ SKŁADAJĄCEGO</b>  |   |
| Oświadczam, że podane przeze mnie dane są zgodne z prawdą   |   |
| 1. Imię   | 2. Nazwisko   |
| 3. Data wypełnienia (dzień - miesiąc - rok)   | 4. podpis (pieczęć) składającego /osoby reprezentującej |
| <b>H ADNOTACJE ORGANU PODATKOWEGO</b>   |   |
| 1. Uwagi organu podatkowego   |   |
| 2. Identyfikator przyjmującego formularz  | 3. Podpis przyjmującego formularz                       |



Załącznik Nr 2  
do uchwały Nr II/12/06  
Rady Gminy Milejewo  
z dnia 5 grudnia 2006 r.

Numer identyfikacji Podatkowej składającego informację

**INFORMACJA O GRUNTACH**

**NA ROK .....**

IR-2

|  |   |  |  |
|--|---|--|--|
| Podstawa prawna:   | Art. 3, art. 6 ustawy z dnia 15 listopada 1984 r. o podatku rolnym (Tekst jednolity Dz. U. z 2006 r. Nr 136, poz. 969 ze zmianami)  |  |  |
| Składający :   | Formularz przeznaczony dla osób fizycznych będących właścicielami gruntów, posiadaczami samoistnymi gruntów, użytkownikami wieczystymi gruntów, posiadaczami gruntów na podstawie umowy zawartej stosownie do przepisów o ubezpieczeniu społecznym rolników oraz posiadaczami gruntów stanowiących własność Skarbu Państwa lub jednostki samorządu terytorialnego |  |  |
| Termin składania :   | W terminie 14 dni od dnia zaistnienia okoliczności mających wpływ na powstanie lub wygaśnięcie obowiązku podatkowego.   |  |  |
| Miejsce składania:   | Wójt Gminy Milejewo, właściwy ze względu na miejsce położenia gruntów   |  |  |
| <b>A MIEJSCE SKŁADANIA DEKLARACJI</b>  |   | Wójt Gminy Milejewo<br>ul. Elbląska 47 , 82-316 Milejewo |  |
| <b>B DANE SKŁADAJĄCEGO DEKLARACJĘ</b>  |   |  |  |
| <b>B1. DANE IDENTYFIKACYJNE</b>  |   |  |  |
| 1. Rodzaj posiadania (zaznaczyć właściwą kratkę)   |   |  |  |
| <input type="checkbox"/> 1. właściciel <input type="checkbox"/> 2. współwłaściciel <input type="checkbox"/> 3. posiadacz samoistny <input type="checkbox"/> 4. dzierżawca <input type="checkbox"/> 5. użytkownik wieczysty |   |  |  |
| 2. Nazwisko, imię (imiona), data urodzenia   |   |  |  |
| 3. Imię ojca, imię matki   |   |  |  |
| 4. Numer PESEL   |   | 5. PKD   |  |
| <b>B2. ADRES ZAMELDOWANIA</b>  |   |  |  |
| 6. Kraj  | 7. Województwo  | 8. Powiat  |  |
| 9. Gmina   | 10. Ulica   | 11. Numer domu, numer lokalu                             |  |
| 12. Miejscowość  | 13. Kod pocztowy  | 14. Poczta   |  |
| <b>B3 ADRES ZAMIESZKANIA (jeśli jest inny niż w B2)</b>  |   |  |  |
| 15. Kraj   | 16. Województwo   | 17. Powiat   |  |
| 18. Gmina  | 19. Ulica   | 20. Numer domu, lokalu                                   |  |
| 21. Miejscowość  | 22. Kod pocztowy  | 23. Poczta   |  |
| <b>C OKOLICZNOŚCI POWODUJĄCE KONIECZNOŚĆ ZŁOŻENIA DEKLARACJI (zaznaczyć właściwą kratkę)</b>   |   |  |  |
| <input type="checkbox"/> 1. informacja na dany rok <input type="checkbox"/> 2. korekta informacji na dany rok od dnia .....  |   |  |  |

| <b>D DANE DOTYCZĄCE PRZEDMIOTÓW OPODATKOWANIA (włącznie ze zwolnionymi)</b> |            |            |            |            |            |            |            |
|---|------------|------------|------------|------------|------------|------------|------------|
| Klasy użytków wynikające z ewidencji gruntów                                | Nr działki | Nr działki | Nr działki | Nr działki | Nr działki | Nr działki | Nr działki |
|   | .....      | .....      | .....      | .....      | .....      | .....      | .....      |
|   | KW Nr      |            |            |            |            |            |            |
|   | .....      | .....      | .....      | .....      | .....      | .....      | .....      |
| 1   | 2          | 3          | 4          | 5          | 4          | 7          | 8          |
| Grunty orne    kl I   |            |            |            |            |            |            |            |
| kl II   |            |            |            |            |            |            |            |
| kl IIIa   |            |            |            |            |            |            |            |
| kl IIIb   |            |            |            |            |            |            |            |
| kl IVa  |            |            |            |            |            |            |            |
| kl IVb  |            |            |            |            |            |            |            |
| kl V  |            |            |            |            |            |            |            |
| kl VI   |            |            |            |            |            |            |            |
| kl VIz  |            |            |            |            |            |            |            |

|                                 |  |  |  |  |  |  |  |
|---------------------------------|--|--|--|--|--|--|--|
| Sady kl I                       |  |  |  |  |  |  |  |
| kl II                           |  |  |  |  |  |  |  |
| kl IIIa                         |  |  |  |  |  |  |  |
| kl IIIb                         |  |  |  |  |  |  |  |
| kl IVa                          |  |  |  |  |  |  |  |
| kl IV b                         |  |  |  |  |  |  |  |
| kl V                            |  |  |  |  |  |  |  |
| kl VI                           |  |  |  |  |  |  |  |
| kl VIz                          |  |  |  |  |  |  |  |
| Użytki zielone kl I             |  |  |  |  |  |  |  |
| kl II                           |  |  |  |  |  |  |  |
| kl III                          |  |  |  |  |  |  |  |
| kl IV                           |  |  |  |  |  |  |  |
| kl V                            |  |  |  |  |  |  |  |
| kl VI                           |  |  |  |  |  |  |  |
| kl VIz                          |  |  |  |  |  |  |  |
| Grunty rolne<br>zabudowane kl I |  |  |  |  |  |  |  |
| kl II                           |  |  |  |  |  |  |  |
| kl IIIa                         |  |  |  |  |  |  |  |
| kl III                          |  |  |  |  |  |  |  |
| kl IIIb                         |  |  |  |  |  |  |  |
| kl IV a                         |  |  |  |  |  |  |  |
| kl IV                           |  |  |  |  |  |  |  |
| kl IV b                         |  |  |  |  |  |  |  |
| kl V                            |  |  |  |  |  |  |  |
| kl VI                           |  |  |  |  |  |  |  |
| kl VIz                          |  |  |  |  |  |  |  |

| 1   | 2 | 3 | 4 | 5 | 6 | 7 | 8 |
|---|---|---|---|---|---|---|---|
| Grunty pod stawami  |   |   |   |   |   |   |   |
| a) zarybione łososiem, trocią, głowacica, palia i pstrągiem |   |   |   |   |   |   |   |
| b) zarybione innymi gatunkami ryb niż w poz. a)             |   |   |   |   |   |   |   |
| c) grunty pod stawami niezarybionymi                        |   |   |   |   |   |   |   |
| Rowy  |   |   |   |   |   |   |   |
| Grunty zadrzewione i zakrzaczone położone na UR             |   |   |   |   |   |   |   |
| kl I  |   |   |   |   |   |   |   |
| kl II   |   |   |   |   |   |   |   |
| kl IIIa   |   |   |   |   |   |   |   |
| kl III  |   |   |   |   |   |   |   |
| kl IIIb   |   |   |   |   |   |   |   |
| kl IV a   |   |   |   |   |   |   |   |
| kl IV   |   |   |   |   |   |   |   |
| kl IV b   |   |   |   |   |   |   |   |
| kl V  |   |   |   |   |   |   |   |
| kl VI   |   |   |   |   |   |   |   |
| kl VIz  |   |   |   |   |   |   |   |
| Razem powierzchnia  |   |   |   |   |   |   |   |

**E ZWOLNIENIA W PODATKU ROLNYM OD GRUNTÓW**

| rodzaj zwolnienia | podstawa prawna (Nr i data decyzji) |
|-------------------|-------------------------------------|
| 1.                |                                     |
| 2.                |                                     |
| 3.                |                                     |

| <b>F ULGI W PODATKU ROLNYM OD GRUNTÓW</b>                             |                                     |
|---|-------------------------------------|
| rodzaj ulgi   | podstawa prawna (Nr i data decyzji) |
| 1. z tytułu nabycia gruntów lub objęcia w trwałe zagospodarowanie 75% |                                     |
| 2. z tytułu nabycia gruntów lub objęcia w trwałe zagospodarowanie 50% |                                     |
| 3. inwestycyjne   |                                     |
| 4. górskie  |                                     |
| 5. inne   |                                     |

| <b>H OŚWIADCZENIE I PODPIS SKŁADAJĄCEGO / OSOBY REPREZENTUJĄCEJ SKŁADAJĄCEGO</b> |   |
|--|---|
| Oświadczam, że podane przeze mnie dane są zgodne z prawdą                        |   |
| 1. Imię  | 2. Nazwisko   |
| 3. Data wypełnienia (dzień - miesiąc - rok)                                      | 4. podpis (pieczęć) składającego /osoby reprezentującej |
| <b>I ADNOTACJE ORGANU PODATKOWEGO</b>  |   |
| 1. Uwagi organu podatkowego  |   |
| 2. Identyfikator przyjmującego formularz   | 3. Podpis przyjmującego formularz                       |

Załącznik Nr 3  
do uchwały Nr II/12/06  
Rady Gminy Milejewo  
z dnia 5 grudnia 2006 r.

|   |
|---|
| Numer identyfikacji Podatkowej składającego informację (NIP)<br>..... |
|---|

**INFORMACJA O LASACH**

**NA ROK** .....

IL-2

|  |                  |  |
|--|------------------|--|
| Podstawa prawna: Art. 2 art. 5 art. 6 ustawy z dnia 30 października 2002 r. o podatku leśnym (Dz. U. Nr 200, poz. 1682)  |                  |  |
| Składający : Formularz przeznaczony dla osób fizycznych będących właścicielami lasów, posiadaczami samoistnymi lasów, użytkownikami wieczystymi lasów, posiadaczami lasów stanowiących własność Skarbu Państwa lub jednostki samorządu terytorialnego                          |                  |  |
| Termin składania: W terminie 14 dni od dnia zaistnienia okoliczności mających wpływ na powstanie lub wygaśnięcie obowiązku podatkowego.  |                  |  |
| Miejsce składania: Wójt Gminy Milejewo, właściwy ze względu na miejsce położenia gruntów   |                  |  |
| <b>A MIEJSCE SKŁADANIA DEKLARACJI</b>  |                  | Wójt Gminy Milejewo<br>ul. Elbląska 47 , 82-316 Milejewo |
| <b>B DANE SKŁADAJĄCEGO DEKLARACJĘ</b>  |                  |  |
| <b>B1. DANE IDENTYFIKACYJNE</b>  |                  |  |
| 1. Rodzaj posiadania (zaznaczyć właściwą kratkę)<br><input type="checkbox"/> 1. właściciel <input type="checkbox"/> 2. współwłaściciel <input type="checkbox"/> 3. posiadacz samoistny <input type="checkbox"/> 4. użytkownik wieczysty <input type="checkbox"/> 5. dzierżawca |                  |  |
| 2. Nazwisko, imię (imiona), data urodzenia   |                  |  |
| 3. Imię ojca, imię matki   |                  |  |
| 4. Numer PESEL   | 5. PKD           |  |
| <b>B2. ADRES ZAMELDOWANIA</b>  |                  |  |
| 6. Kraj  | 7. Województwo   | 8. Powiat  |
| 9. Gmina   | 10. Ulica        | 11. Numer domu, numer lokalu                             |
| 12. Miejscowość  | 13. Kod pocztowy | 14. Poczta   |

|  |                  |                              |
|--|------------------|------------------------------|
| <b>B3 ADRES ZAMIESZKANIA</b> (Jeżeli jest inny niż w B2) |                  |                              |
| 15. Kraj   | 16. Województwo  | 17. Powiat                   |
| 18. Gmina  | 19. Ulica        | 20. Numer domu, numer lokalu |
| 21. Miejscowość  | 22. Kod pocztowy | 23. Poczta                   |

**C OKOLICZNOŚCI POWODUJĄCE KONIECZNOŚĆ ZŁOŻENIA DEKLARACJI** (zaznaczyć właściwą kratkę)  
 1. informacja na dany rok       2. korekta informacji na dany rok od dnia .....

**D DANE DOTYCZĄCE PRZEDMIOTÓW OPODATKOWANIA** (z wyjątkiem zwolnionych )

| Rodzaj lasu  | KW Nr.....  | KWNr.....  | KW Nr..... | KW Nr..... | KW Nr..... |
|--|-------------|------------|------------|------------|------------|
|  | Nr dz ..... | Nr dz..... | Nr dz..... | Nr dz..... | Nr dz..... |
| 1. Ochronne oraz wchodzące w skład rezerwatów przyrody i parków narodowych |             |            |            |            |            |
| 2. Wpisane indywidualnie do rejestru zabytków                              |             |            |            |            |            |
| 3. Użytki ekologiczne  |             |            |            |            |            |
| 4. Lasy pozostałe  |             |            |            |            |            |
| Razem  |             |            |            |            |            |

**E ZWOLNIENIA PRZEDMIOTOWE W PODATKU LEŚNYM** (podać rodzaj lasu i jego powierzchnię, przepis prawa z jakiego występuje zwolnienie)

| Rodzaj lasu | Powierzchnia w ha fiz. | Numer działki | Nr KW | podstawa prawna zwolnienia |
|-------------|------------------------|---------------|-------|----------------------------|
| 1.          |                        |               |       |                            |
| 2.          |                        |               |       |                            |
| 3.          |                        |               |       |                            |
| 4.          |                        |               |       |                            |
| Razem       |                        |               |       |                            |

**F ZWOLNIENIA PODMIOTOWE W PODATKU LEŚNYM** (podać rodzaj lasu i jego powierzchnię, przepis prawa z jakiego występuje zwolnienie)

| Rodzaj lasu | powierzchnia w ha fiz. | Numer działki | Nr KW | podstawa prawna zwolnienia |
|-------------|------------------------|---------------|-------|----------------------------|
| 1.          |                        |               |       |                            |
| 2.          |                        |               |       |                            |
| 3.          |                        |               |       |                            |
| Razem       |                        |               |       |                            |

**G OŚWIADCZENIE I PODPIS SKŁADAJĄCEGO / OSOBY REPREZENTUJĄCEJ SKŁADAJĄCEGO**

Oświadczam, że podane przeze mnie dane są zgodne z prawdą

|   |  |
|---|--|
| 1. Imię                                     | 2. Nazwisko  |
| 3. Data wypełnienia (dzień - miesiąc - rok) | 4. podpis ( pieczęć) składającego /osoby reprezentującej |

**H ADNOTACJE ORGANU PODATKOWEGO**

|  |                                   |
|--|-----------------------------------|
| 1. Uwagi organu podatkowego              |                                   |
| 2. Identyfikator przyjmującego formularz | 3. Podpis przyjmującego formularz |

Załącznik Nr 4  
do uchwały Nr II/12/06  
Rady Gminy Milejewo  
z dnia 5 grudnia 2006 r.

Numer identyfikacji Podatkowej składającego deklarację

**DEKLARACJA NA PODATEK ROLNY  
NA ROK**

rok

DR-2

| Podstawa prawna : Art. 3 i art. 6 ustawy z dnia 15 listopada 1984 r. o podatku rolnym (Tekst jednolity Dz. U. z 2006 r. Nr 136 poz. 969 ze zmianami, art. 21 § 1 ustawy z dnia 29 sierpnia 1997 r. ordynacja podatkowa (Dz. U. 137, poz. 926 ze zmianami) art. 3a ustawy z dnia 17 czerwca 1966 r. o postępowaniu egzekucyjnym w administracji (Dz. U. z 2002 r. Nr 110, poz. 968)  |   |   |  |                                  |  |                        |
|---|---|---|--|----------------------------------|--|------------------------|
| Składający : Formularz przeznaczony dla osób prawnych, jednostek organizacyjnych oraz spółek nie mających osobowości prawnej będących właścicielami gruntów, posiadaczami samoistnymi gruntów , użytkownikami wieczystymi gruntów, posiadaczami gruntów stanowiących własność Skarbu Państwa lub jednostki samorządu terytorialnego oraz dla osób fizycznych będących współwłaścicielami lub współposiadaczami z osobami prawnymi , bądź innymi jednostkami organizacyjnymi lub spółkami nie posiadającymi osobowości prawnej |   |   |  |                                  |  |                        |
| Termin składania : Do 15 stycznia każdego roku podatkowego lub w terminie 14 dni od dnia zaistnienia okoliczności mających wpływ na powstanie lub wygaśnięcie obowiązku podatkowego.  |   |   |  |                                  |  |                        |
| Miejsce składania: Wójt Gminy Milejewo, właściwy ze względu na miejsce położenia gruntów  |   |   |  |                                  |  |                        |
| <b>A MIEJSCE SKŁADANIA DEKLARACJI</b>   |   |   | Wójt Gminy Milejewo<br>ul. Elbląska 47 , 82-316 Milejewo |                                  |  |                        |
| <b>B DANE SKŁADAJĄCEGO DEKLARACJĘ</b> (niepotrzebne skreślić)   |   |   |  |                                  |  |                        |
| * dotyczy składającego nie będącego osobą fizyczną ** dotyczy składającego będącego osobą fizyczną  |   |   |  |                                  |  |                        |
| <b>B1. DANE IDENTYFIKACYJNE</b>   |   |   |  |                                  |  |                        |
| 1. Rodzaj składającego deklarację (zaznaczyć właściwą kratkę)   |   |   |  |                                  |  |                        |
| <input type="checkbox"/> 1. osoba fizyczna <input type="checkbox"/> 2. osoba prawna <input type="checkbox"/> 3. spółka nie posiadająca osobowości prawnej<br><input type="checkbox"/> 4. jednostka organizacyjna nie posiadająca osobowości prawnej   |   |   |  |                                  |  |                        |
| 2. Rodzaj posiadania (zaznaczyć właściwą kratkę)  |   |   |  |                                  |  |                        |
| <input type="checkbox"/> 1. właściciel <input type="checkbox"/> 2. współwłaściciel <input type="checkbox"/> 3. posiadacz samoistny <input type="checkbox"/> 4. zarządca <input type="checkbox"/> 5. użytkownik wieczysty  |   |   |  |                                  |  |                        |
| 3. Nazwa pełna */ nazwisko, pierwsze imię, data urodzenia**   |   |   |  |                                  |  |                        |
| 4. Nazwa skrócona* / imię ojca, imię matki**  |   |   |  |                                  |  |                        |
| 5. Identyfikator REGON*/Numer PESEL**   |   |   |  |                                  | 6. PKD                                       |                        |
| <b>B2. ADRES SIEDZIBY*/ADRES ZAMIESZKANIA**</b>   |   |   |  |                                  |  |                        |
| 7. Kraj   |   | 8. Województwo                                    |  | 9. Powiat                        |  |                        |
| 10. Gmina   |   | 11. Ulica   |  | 12. Numer domu, numer lokalu     |  |                        |
| 13. Miejscowość   |   | 14. Kod pocztowy                                  |  | 15. Poczta                       |  |                        |
| <b>C OKOLICZNOŚCI POWODUJĄCE KONIECZNOŚĆ ZŁOŻENIA DEKLARACJI</b> (zaznaczyć właściwą kratkę)  |   |   |  |                                  |  |                        |
| <input type="checkbox"/> 1. deklaracja roczna <input type="checkbox"/> 2. korekta deklaracji rocznej od dnia.....   |   |   |  |                                  |  |                        |
| <b>D DANE DOTYCZĄCE PRZEDMIOTÓW OPODATKOWANIA</b> (włącznie ze zwolnionymi)   |   |   |  |                                  |  |                        |
| Klasy użytków wynikające z ewidencji gruntów  | Powierzchnia gruntów w hektarach fizycznych |   |  | Liczba hektarów przeliczeniowych | Stawka z 1ha przeliczeniowego lub fizycznego | Wymiar podatku rolnego |
|   | Ogółem                                      | Nie podlegające przeliczeniu na ha przeliczeniowe | podlegające przeliczeniu na ha przeliczeniowe            |                                  |  |                        |
| 1   | 2   | 3   | 4  | 5                                | 6  | 7                      |
| Grunty orne kl I  |   |   |  |                                  |  |                        |
| kl II   |   |   |  |                                  |  |                        |
| kl IIIa   |   |   |  |                                  |  |                        |
| kl IIIb   |   |   |  |                                  |  |                        |
| kl IVa  |   |   |  |                                  |  |                        |
| kl IVb  |   |   |  |                                  |  |                        |
| kl V  |   |   |  |                                  |  |                        |
| kl VI   |   |   |  |                                  |  |                        |
| kl VIz  |   |   |  |                                  |  |                        |

|  |  |  |  |                                     |  |       |
|--|--|--|--|-------------------------------------|--|-------|
| Sady kl I  |  |  |  |                                     |  |       |
| kl II  |  |  |  |                                     |  |       |
| kl IIIa  |  |  |  |                                     |  |       |
| kl IIIb  |  |  |  |                                     |  |       |
| kl IVa   |  |  |  |                                     |  |       |
| kl IV b  |  |  |  |                                     |  |       |
| kl V   |  |  |  |                                     |  |       |
| kl VI  |  |  |  |                                     |  |       |
| kl VIz   |  |  |  |                                     |  |       |
| Użytki zielone kl I  |  |  |  |                                     |  |       |
| kl II  |  |  |  |                                     |  |       |
| kl III   |  |  |  |                                     |  |       |
| kl IV  |  |  |  |                                     |  |       |
| kl V   |  |  |  |                                     |  |       |
| kl VI  |  |  |  |                                     |  |       |
| kl VIz   |  |  |  |                                     |  |       |
| Grunty rolne zabudowane kl I   |  |  |  |                                     |  |       |
| kl II  |  |  |  |                                     |  |       |
| kl IIIa  |  |  |  |                                     |  |       |
| kl III   |  |  |  |                                     |  |       |
| kl IIIb  |  |  |  |                                     |  |       |
| kl IV a  |  |  |  |                                     |  |       |
| kl IV  |  |  |  |                                     |  |       |
| kl IV b  |  |  |  |                                     |  |       |
| kl V   |  |  |  |                                     |  |       |
| kl VI  |  |  |  |                                     |  |       |
| kl VIz   |  |  |  |                                     |  |       |
| Grunty pod stawami a) zarybione łososiem, trocią, głowacica, palia i pstrągiem |  |  |  |                                     |  |       |
| b) zarybione innymi gat. ryb niż w poz. a)                                     |  |  |  |                                     |  |       |
| c) grunty pod stawami niezarybionymi   |  |  |  |                                     |  |       |
| Rowy   |  |  |  |                                     |  |       |
| Grunty zadrzewione i zakrzaczone położone na UR kl I                           |  |  |  |                                     |  |       |
| kl II  |  |  |  |                                     |  |       |
| kl IIIa  |  |  |  |                                     |  |       |
| kl III   |  |  |  |                                     |  |       |
| kl IIIb  |  |  |  |                                     |  |       |
| kl IV a  |  |  |  |                                     |  |       |
| kl IV  |  |  |  |                                     |  |       |
| kl IV b  |  |  |  |                                     |  |       |
| kl V   |  |  |  |                                     |  |       |
| kl VI  |  |  |  |                                     |  |       |
| kl VIz   |  |  |  |                                     |  |       |
| Razem bez zwolnień   |  |  |  |                                     |  |       |
| <b>E ZWOLNIENIA W PODATKU ROLNYM OD GRUNTÓW</b>                                |  |  |  |                                     |  |       |
| rodzaj zwolnienia  |  |  |  | podstawa prawna (Nr i data decyzji) |  | kwota |
| 1.   |  |  |  |                                     |  |       |
| 2.   |  |  |  |                                     |  |       |
| 3.   |  |  |  |                                     |  |       |
| 4.   |  |  |  |                                     |  |       |
| Razem  |  |  |  |                                     |  |       |

| <b>F ULGI W PODATKU ROLNYM OD GRUNTÓW</b>                             |  |       |
|---|--|-------|
| rodzaj ulgi   | podstawa prawna<br>(Nr i data decyzji) | kwota |
| 1. z tytułu nabycia gruntów lub objęcia w trwałe zagospodarowanie 75% |  |       |
| 2. z tytułu nabycia gruntów lub objęcia w trwałe zagospodarowanie 50% |  |       |
| 3. inwestycyjne   |  |       |
| 4. górskie  |  |       |
| 5. inne   |  |       |
| Razem   |  |       |
| <b>G ŁĄCZNA KWOTA PODATKU (różnica D - (E+F))</b>                     |  |       |

| <b>H OŚWIADCZENIE I PODPIS SKŁADAJĄCEGO / OSOBY REPREZENTUJĄCEJ SKŁADAJĄCEGO</b> |   |
|--|---|
| Oświadczam, że podane przeze mnie dane są zgodne z prawdą                        |   |
| 1. Imię  | 2. Nazwisko   |
| 3. Data wypełnienia (dzień - miesiąc - rok)                                      | 4. podpis (pieczęć) składającego /osoby reprezentującej |
| <b>I ADNOTACJE ORGANU PODATKOWEGO</b>  |   |
| 1. Uwagi organu podatkowego  |   |
| 2. Identyfikator przyjmującego formularz   | 3. Podpis przyjmującego formularz                       |

Załącznik Nr 5  
do uchwały Nr II/12/06  
Rady Gminy Milejewo  
z dnia 5 grudnia 2006 r.

Numer Identyfikacji Podatkowej  
składającego deklarację

.....

**DEKLARACJA NA PODATEK OD NIERUCHOMOŚCI**

NA  ROK

DN-2

|   |  |
|---|--|
| Podstawa prawna:  | Art. 3 art. 5 i art. 6 ustawy z dnia 12 stycznia 1991 r. o podatkach i opłatach lokalnych (tekst jednolity Dz. U. z 2006 r. Nr 121, poz. 844) art. 3a ustawy z dnia 17 czerwca 1966 r. o postępowaniu egzekucyjnym w administracji (tekst jedn. Dz. U. z 2002 r. 110 poz. 968 ze zm.) art. 21 § 1 ustawy z dnia 28 sierpnia 1997 r. ordynacja podatkowa (Dz. U. Nr 137, poz. 926 ze zmianami)  |
| Składający:   | Formularz przeznaczony dla osób prawnych, jednostek organizacyjnych oraz spółek nie mających osobowości prawnej będących właścicielami nieruchomości lub obiektów budowlanych, posiadaczami samoistnymi nieruchomości lub obiektów budowlanych, użytkownikami wieczystymi gruntów, posiadaczami nieruchomości lub ich części albo obiektów budowlanych lub ich części stanowiących własność Skarbu Państwa lub jednostki samorządu terytorialnego oraz dla osób fizycznych będących współwłaścicielami lub współposiadaczami z osobami prawnymi, bądź innymi jednostkami organizacyjnymi lub spółkami nie posiadającymi osobowości prawnej z wyjątkiem osób tworzących wspólnotę mieszkaniową. |
| Termin składania:   | Do 15 stycznia każdego roku podatkowego lub w terminie 14 dni od dnia zaistnienia okoliczności mających wpływ na powstanie lub wygaśnięcie obowiązku podatkowego.  |
| Miejsce składania:  | Wójt Gminy Milejewo, właściwy ze względu na miejsce położenia przedmiotów opodatkowania  |
| <b>A MIEJSCE SKŁADANIA DEKLARACJI</b>   |  |
| Wójt Gminy Milejewo<br>ul. Elbląska 47 , 82-316 Milejewo  |  |
| <b>B DANE SKŁADAJĄCEGO DEKLARACJĘ</b> (niepotrzebne skreślić)   |  |
| * dotyczy składającego nie będącego osobą fizyczną ** dotyczy składającego będącego osobą fizyczną  |  |
| <b>B1. DANE IDENTYFIKACYJNE</b>   |  |
| 14. Rodzaj składającego deklarację (zaznaczyć właściwą kratkę)  |  |
| <input type="checkbox"/> 1. osoba fizyczna <input type="checkbox"/> 2. osoba prawna <input type="checkbox"/> 3. spółka nie posiadająca osobowości prawnej |  |

|  |                  |                        |   |               |
|--|------------------|------------------------|---|---------------|
| <input type="checkbox"/> 4. jednostka organizacyjna nie posiadająca osobowości prawnej   |                  |                        |   |               |
| 2. Rodzaj posiadania (zaznaczyć właściwą kratkę)   |                  |                        |   |               |
| <input type="checkbox"/> 1. właściciel <input type="checkbox"/> 2. współwłaściciel <input type="checkbox"/> 3. posiadacz samoistny <input type="checkbox"/> 4. zarządca <input type="checkbox"/> 5. użytkownik wieczysty |                  |                        |   |               |
| 3. Nazwa pełna */ nazwisko, pierwsze imię, data urodzenia**  |                  |                        |   |               |
| 4. Nazwa skrócona * / imię ojca, imię matki**  |                  |                        |   |               |
| 5. Identyfikator REGON*/Numer PESEL**  |                  |                        | 6. PKD  |               |
| <b>B2. ADRES SIEDZIBY*/ADRES ZAMIESZKANIA**</b>  |                  |                        |   |               |
| 7. Kraj  | 8. Województwo   | 9. Powiat              |   |               |
| 10. Gmina  | 11. Ulica        | 12. Numer domu, lokalu |   |               |
| 13. Miejscowość  | 14. Kod pocztowy | 15. Poczta             |   |               |
| <b>C OKOLICZNOŚCI POWODUJĄCE KONECZNOŚĆ ZŁOŻENIA DEKLARACJI</b> (zaznaczyć właściwą kratkę)  |                  |                        |   |               |
| <input type="checkbox"/> 1. deklaracja roczna <input type="checkbox"/> 2. korekta deklaracji rocznej od dnia .....   |                  |                        |   |               |
| <b>D DANE DOTYCZĄCE PRZEDMIOTÓW OPODATKOWANIA</b> (z wyjątkiem zwolnionych)  |                  |                        |   |               |
| Wyszczególnienie   |                  | Podstawa opodatkowania | Stawka podatku wynikająca z uchwały Rady Gminy Milejewo | Kwota podatku |
| 1  |                  | 2                      | 3   | 4             |
| <b>D1 POWIERZCHNIA GRUNTÓW</b>   |                  |                        |   |               |
| 1. zajętych na prowadzenie działalności gospodarczej, bez względu na sposób zakwalifikowania w ewidencji gruntów i budynków  |                  | .....m <sup>2</sup>    | .....zł   | .....zł       |
| 2. pod jeziorami ,zajętych na zbiorniki wodne retencyjne lub elektrowni wodnych  |                  | .....ha                | .....zł   | .....zł       |
| 3. pozostałe grunty  |                  | .....m <sup>2</sup>    | .....zł   | .....zł       |
| <b>D2 POWIERZCHNIA BUDYNKÓW LUB ICH CZĘŚCI</b>   |                  |                        |   |               |
| 1. Budynki mieszkalne  |                  | .....m <sup>2</sup>    | .....zł   | .....zł       |
| a) kondygnacje o wysokości 1.40 m - 2.20 m (zaliczyć 50%)  |                  | .....m <sup>2</sup>    | .....zł   | .....zł       |
| b) kondygnacje o wysokości powyżej 2.2 m   |                  | .....m <sup>2</sup>    | .....zł   | .....zł       |
| 2. Budynki związane z prowadzeniem działalności gospodarczej oraz od części budynków mieszkalnych zajętych na prowadzenie działalności gospodarczej  |                  | .....m <sup>2</sup>    | .....zł   | .....zł       |
| a) kondygnacje o wysokości 1.40 m - 2.20 m (zaliczyć 50%)  |                  | .....m <sup>2</sup>    | .....zł   | .....zł       |
| b) kondygnacje o wysokości powyżej 2.20 m  |                  | .....m <sup>2</sup>    | .....zł   | .....zł       |
| 3. Budynki zajęte na prowadzenie działalności gospodarczej w zakresie obrotu kwalifikowanym materiałem siewnym   |                  | .....m <sup>2</sup>    | .....zł   | .....zł       |
| a) kondygnacje o wysokości 1.40 m -2.20 m (zaliczyć 50%)   |                  | .....m <sup>2</sup>    | .....zł   | .....zł       |
| b) kondygnacje o wysokości powyżej 2.20 m  |                  | .....m <sup>2</sup>    | .....zł   | .....zł       |
| 4. Budynki zajęte na prowadzenie działalności gospodarczej w zakresie usług medycznych   |                  | .....m <sup>2</sup>    | .....zł   | .....zł       |
| a) kondygnacje o wysokości 1.40 - 2.20 m (zaliczyć 50%)  |                  | .....m <sup>2</sup>    | .....zł   | .....zł       |
| b) kondygnacje o wysokości powyżej 2.20 m  |                  | .....m <sup>2</sup>    | .....zł   | .....zł       |
| 5. Budynki pozostałe   |                  | .....m <sup>2</sup>    | .....zł   | .....zł       |
| a) kondygnacje o wysokości 1.40 - 2.20 m (zaliczyć 50%)  |                  | .....m <sup>2</sup>    | .....zł   | .....zł       |
| b) kondygnacje o wysokości 2.20 m  |                  | .....m <sup>2</sup>    | .....zł   | .....zł       |
| <b>D3 BUDOWLE</b>  |                  |                        |   |               |
| budowle związane z prowadzeniem działalności gospodarczej (wartość, o której mowa w przepisach o podatku dochodowym)   |                  | .....zł                | .....%  | .....zł       |
| <b>E ŁĄCZNA KWOTA PODATKU</b>  |                  |                        |   |               |
| Kwota podatku (suma kwot z kolumny 4 (D1+ D2+ D3)  |                  |                        |   |               |
| ..... zł   |                  |                        |   |               |



|   |  |  |
|---|--|--|
| <b>F INFORMACJA O PRZEDMIOTACH ZWOLNIONYCH</b> (podać rodzaj i powierzchnię przedmiotów zwolnionych bądź wartość budowli oraz przepis prawa, na podstawie którego występuje zwolnienie) |  |  |
| 1.  |  |  |
| 2.  |  |  |
| 3.  |  |  |
| 4.  |  |  |
| 5.  |  |  |
| <b>G INFORMACJA O PODMIOTACH ZWOLNIONYCH</b> (podać przepis, na podstawie którego występuje zwolnienie)   |  |  |
| 1.....  |  |  |
| 2.....  |  |  |

|   |   |
|---|---|
| <b>H OŚWIADCZENIE I PODPIS SKŁADAJĄCEGO / OSOBY REPREZENTUJĄCEJ SKŁADAJĄCEGO</b><br>Oświadczam, że podane przeze mnie dane są zgodne z prawdą |   |
| 1. Imię   | 2. Nazwisko   |
| 3. Data wypełnienia (dzień - miesiąc - rok)   | 4. podpis (pieczęć) składającego /osoby reprezentującej |
| <b>I ADNOTACJE ORGANU PODATKOWEGO</b>   |   |
| 1. Uwagi organu podatkowego   |   |
| 2. Identyfikator przyjmującego formularz  | 3. Podpis przyjmującego formularz                       |

Załącznik Nr 6  
do uchwały Nr II/12/06  
Rady Gminy Milejewo  
z dnia 5 grudnia 2006 r.

|   |
|---|
| Numer Identyfikacji Podatkowej składającego deklarację<br>..... |
|---|

**DEKLARACJA NA PODATEK LEŚNY**  
**NA**  **ROK**

DL-2

|  |   |
|--|---|
| Podstawa prawna:   | Art. 2 art. i art. 6 ustawy z dnia 30 października 2002 r. o podatku leśnym (Dz. U. Nr 200, poz. 1682) art. 21 § 1 ustawy z dnia 29 sierpnia 1997 r. ordynacja podatkowa (Dz. U. Nr 137, poz. 926 ze zmianami) art. 3a ustawy z dnia 17 czerwca 1966 r. o postępowaniu egzekucyjnym w administracji (tekst jedn. Dz. U. z 2002 r. Nr 110, poz. 968 )  |
| Składający:  | Formularz przeznaczony dla osób prawnych , jednostek organizacyjnych oraz spółek nie mających osobowości prawnej będących właścicielami lasów, posiadaczami samoistnymi lasów, użytkownikami wieczystymi lasów, posiadaczami lasów stanowiących własność Skarbu Państwa lub jednostki samorządu terytorialnego oraz dla osób fizycznych będących współwłaścicielami lub współposiadaczami z osobami prawnymi, bądź innymi jednostkami organizacyjnymi lub spółkami nie posiadającymi osobowości prawnej |
| Termin składania:  | Do 15 stycznia każdego roku podatkowego lub w terminie 14 dni od dnia zaistnienia okoliczności mających wpływ na powstanie lub wygaśnięcie obowiązku podatkowego.   |
| Miejsce składania:   | Wójt Gminy Milejewo, właściwy ze względu na miejsce położenia gruntów   |
| <b>A MIEJSCE SKŁADANIA DEKLARACJI</b>  |   |
| Wójt Gminy Milejewo<br>ul. Elbląska 47 , 82-316 Milejewo   |   |
| <b>B DANE SKŁADAJĄCEGO DEKLARACJĘ</b> (niepotrzebne skreślić)<br>* dotyczy składającego nie będącego osobą fizyczną ** dotyczy składającego będącego osobą fizyczną  |   |
| <b>B1. DANE IDENTYFIKACYJNE</b>  |   |
| 1. Rodzaj składającego deklarację (zaznaczyć właściwą kratkę)<br><input type="checkbox"/> 1. osoba fizyczna <input type="checkbox"/> 2. osoba prawna <input type="checkbox"/> 3. spółka nie posiadająca osobowości prawnej<br><input type="checkbox"/> 4. jednostka organizacyjna nie posiadająca osobowości prawnej |   |
| 2. Rodzaj posiadania (zaznaczyć właściwą kratkę)<br><input type="checkbox"/> 1. właściciel <input type="checkbox"/> 2. współwłaściciel <input type="checkbox"/> 3. posiadacz samoistny <input type="checkbox"/> 4. zarządca <input type="checkbox"/> 5. użytkownik wieczysty   |   |

| 3. Nazwa pełna */ nazwisko, pierwsze imię, data urodzenia**  |                                       |                              |                         |                    |
|--|---------------------------------------|------------------------------|-------------------------|--------------------|
| 4. Nazwa skrócona* / imię ojca, imię matki**   |                                       |                              |                         |                    |
| 5. Identyfikator REGON*/Numer PESEL**  |                                       | 6. PKD                       |                         |                    |
| <b>B2. ADRES SIEDZIBY*/ADRES ZAMIESZKANIA**</b>  |                                       |                              |                         |                    |
| 7. Kraj  | 8. Województwo                        | 9. Powiat                    |                         |                    |
| 10. Gmina  | 11. Ulica                             | 12. Numer domu, numer lokalu |                         |                    |
| 13. Miejscowość  | 14. Kod pocztowy                      | 15. Poczta                   |                         |                    |
| <b>C OKOLICZNOŚCI POWODUJĄCE KONIECZNOŚĆ ZŁOŻENIA DEKLARACJI</b> (zaznaczyć właściwą kratkę)                       |                                       |                              |                         |                    |
| <input type="checkbox"/> 1. deklaracja roczna <input type="checkbox"/> 2. korekta deklaracji rocznej od dnia ..... |                                       |                              |                         |                    |
| <b>D DANE DOTYCZĄCE PRZEDMIOTÓW OPODATKOWANIA</b> (z wyjątkiem zwolnionych)  |                                       |                              |                         |                    |
| Rodzaj lasu  | Powierzchnia według wieku drzewostanu |                              | Stawka z 1ha fizycznego | Podatek do zapłaty |
|  | Ogółem                                | w wieku powyżej 40 lat       |                         |                    |
| Ochronne oraz wchodzące w skład rezerwatów przyrody i parków narodowych  |                                       |                              |                         |                    |
| Wpisane indywidualnie do rejestru zabytków   |                                       |                              |                         |                    |
| Użytki ekologiczne   |                                       |                              |                         |                    |
| Lasy pozostałe   |                                       |                              |                         |                    |
| Razem  |                                       |                              |                         |                    |

**E ZWOLNIENIA PRZEDMIOTOWE W PODATKU LEŚNYM** (podać rodzaj lasu i jego powierzchnię, przepis prawa z jakiego występuje zwolnienie oraz kwotę zwolnienia)

| Rodzaj lasu | powierzchnia w ha fizycznych | podstawa prawna zwolnienia | kwota zwolnienia |
|-------------|------------------------------|----------------------------|------------------|
| 1.          |                              |                            |                  |
| 2.          |                              |                            |                  |
| 3.          |                              |                            |                  |
| 4.          |                              |                            |                  |
| Razem       |                              |                            |                  |

**F ZWOLNIENIA PODMIOTOWE W PODATKU LEŚNYM** (podać rodzaj lasu i jego powierzchnię, przepis prawa z jakiego występuje zwolnienie oraz kwotę zwolnienia)

|       |  |  |  |
|-------|--|--|--|
| 1.    |  |  |  |
| 2.    |  |  |  |
| 3.    |  |  |  |
| 4.    |  |  |  |
| Razem |  |  |  |

**G ŁĄCZNA KWOTA PODATKU** (różnica D- (E+F))

|  |  |
|--|--|
|  |  |
|--|--|

**H OŚWIADCZENIE I PODPIS SKŁADAJĄCEGO / OSOBY REPREZENTUJĄCEJ SKŁADAJĄCEGO**

Oświadczam, że podane przeze mnie dane są zgodne z prawdą

|   |   |
|---|---|
| 1. Imię                                   | 2. Nazwisko   |
| 3. Data wypełnienia ( dzień -miesiąc-rok) | 4. podpis (pieczęć) składającego /osoby reprezentującej |

**I ADNOTACJE ORGANU PODATKOWEGO**

|  |                                   |
|--|-----------------------------------|
| 1. Uwagi organu podatkowego              |                                   |
| 2. Identyfikator przyjmującego formularz | 3. Podpis przyjmującego formularz |

## 2843

### UCHWAŁA Nr II/5/06 Rady Miejskiej w Bisztynku z dnia 6 grudnia 2006 r.

#### w sprawie obniżenia średniej ceny skupu żyta za okres pierwszych trzech kwartałów 2006 r. stanowiącej podstawę obliczania podatku rolnego na 2007 rok.

Na podstawie art. 18 ust. 2 pkt 8 ustawy z dnia 8 marca 1990 r. o samorządzie gminnym (Dz. U. z 2001 r. Nr 142, poz. 1591, z 2002 r. Nr 23, poz. 220, Nr 62, poz. 558, Nr 113, poz. 984, Nr 153, poz. 1271, Nr 214, poz. 1806, z 2003 r. Nr 80, poz. 717, Nr 162, poz. 1568, z 2004 r. Nr 102, poz. 1055, Nr 116, poz. 1203, z 2005 r. Nr 172, poz. 1441, Nr 175, poz. 1457 i z 2006 r. Nr 17, poz. 128) oraz art. 6 ust. 3 ustawy z dnia 15 listopada 1984 r. o podatku rolnym (Dz. U. z 2006 Nr 136, poz. 969) Rada Miejska w Bisztynku uchwala, co następuje:

**§ 1.** Średnią cenę skupu żyta za okres trzech pierwszych kwartałów 2006 r. określoną w Komunikacie Prezesa Głównego Urzędu Statystycznego z dnia 17 października 2006 r. w sprawie średniej ceny skupu

żyta za okres pierwszych trzech kwartałów 2006 r. (M.P. Nr 74, poz. 745), obniża się z kwoty 35,52 zł za 1 q do kwoty 32,00 zł za 1q.

**§ 2.** Wykonanie uchwały powierza się Burmistrzowi.

**§ 3.** Uchwała podlega ogłoszeniu w Dzienniku Urzędowym Województwa Warmińsko-Mazurskiego oraz na tablicach ogłoszeń Gminy i Miasta Bisztynka i obowiązuje w roku podatkowym 2007.

Przewodniczący Rady  
Zbigniew Filipczyk

## 2844

### UCHWAŁA Nr II/6/06 Rady Miejskiej w Bisztynku z dnia 6 grudnia 2006 r.

#### w sprawie stawek podatku od środków transportowych.

Na podstawie art. 18 ust. 2 pkt 8 ustawy z dnia 8 marca 1990 r. o samorządzie gminnym (Dz. U. z 2001 r. Nr 142, poz. 1591, z 2002 r. Nr 23, poz. 220, Nr 62, poz. 558, Nr 113, poz. 984, Nr 153, poz. 1271, Nr 214, poz. 1806, z 2003 r. Nr 80, poz. 717, Nr 162, poz. 1568, z 2004 r. Nr 102, poz. 1055, Nr 116, poz. 1203, z 2005 r. Nr 172, poz. 1441, Nr 175, poz. 1457 i z 2006 r. Nr 17, poz. 128) art. 8 i 10 ustawy z dnia 12 stycznia 1991 r. o podatkach i opłatach lokalnych (tekst jednolity Dz. U. z 2006 r. Nr 121, poz. 844), Obwieszczenia Ministra Finansów z dnia 10 października 2006 r. w sprawie stawek podatku od środków transportowych obowiązujących w 2007 r. (M. P. Nr 72, poz. 721), oraz Obwieszczenia Ministra Finansów z dnia 25 października 2006 r. w sprawie wysokości górnych granic stawek kwotowych w podatkach i opłatach lokalnych (M.P. Nr 75, poz. 758) Rada Miejska w Bisztynku uchwala, co następuje:

**§ 1.** Podatek od środków transportowych wynosi rocznie:

1. Od samochodu ciężarowego o dopuszczalnej masie całkowitej od 3,5 tony i poniżej 12 ton:

- 1) od 3,5 tony do 5,5 tony włącznie - 525,00 zł,
- 2) powyżej 5,5 tony do 7 ton włącznie - 592,00 zł,
- 3) powyżej 7 ton do 9 ton włącznie - 785,00 zł,
- 4) powyżej 9 ton i poniżej 12 ton - 918,00 zł.

2. Od samochodu ciężarowego o dopuszczalnej masie całkowitej równej lub wyższej niż 12 ton:

| Dopuszczalna masa całkowita (w tonach) |           | Ilość osi jezdnych pojazdu | Stawka podatku od środków transportowych |
|--|-----------|----------------------------|--|
| Nie mniej niż                          | Mniej niż |                            |  |
| 1                                      | 2         | 3                          | 4  |
| 12                                     | 13        | 2                          | 918,00zł                                 |
| 13                                     | 14        | 2                          | 953,00zł                                 |
| 14                                     | 15        | 2                          | 984,00zł                                 |
| 15                                     | ----      | 2                          | 1.494,00zł                               |
| 12                                     | 17        | 3                          | 1.184,00zł                               |
| 17                                     | 19        | 3                          | 1.250,00zł                               |
| 19                                     | 21        | 3                          | 1.316,00zł                               |
| 21                                     | 23        | 3                          | 1.704,00zł                               |
| 23                                     | ----      | 3                          | 1.882,00zł                               |
| 12                                     | 25        | 4                          | 1.704,00zł                               |
| 25                                     | 27        | 4                          | 1.836,00zł                               |
| 27                                     | 29        | 4                          | 1.970,00zł                               |
| 29                                     | ----      | 4                          | 2.527,00zł                               |

3. Od ciągnika siodłowego i balastowego przystosowanego do użytkowania łącznie z naczepą lub przyczepą o dopuszczalnej masie całkowitej zespołu pojazdów od 3,5 tony i poniżej 12 ton:

- 1) od 3,5 tony i poniżej 8 ton - 1.536,00 zł,
- 2) od 8 ton i poniżej 12 ton - 1.545,00 zł.

4. Od ciągnika siodłowego i balastowego przystosowanego do używania łącznie z naczepą lub przyczepą o dopuszczalnej masie całkowitej zespołu pojazdów równej lub wyższej niż 12 ton:

| Dopuszczalna masa całkowita zespołu pojazdów: ciągnik siodłowy + naczepa, ciągnik balastowy + przyczepa (w tonach) |           | Ilość osi jezdnych pojazdu | Stawka podatku od środków transportowych |
|--|-----------|----------------------------|--|
| Nie mniej niż  | Mniej niż |                            |  |
| 1  | 2         | 3                          | 4  |
| 12   | 18        | 2                          | 1.704,00zł                               |
| 18   | 25        | 2                          | 1.836,00zł                               |
| 25   | 31        | 2                          | 1.936,00zł                               |
| 31   | 37        | 2                          | 1.953,00zł                               |
| 37   | ----      | 2                          | 2.144,00zł                               |
| 12   | 37        | 3                          | 1.953,00zł                               |
| 37   | 40        | 3                          | 2.080,00zł                               |
| 40   | ----      | 3                          | 2.527,00zł                               |

5. Od przyczepy i naczepy, która łącznie z pojazdem silnikowym posiada dopuszczalną masę całkowitą od 7 ton i poniżej 12 ton z wyjątkiem związanych wyłącznie z działalnością rolniczą prowadzoną przez podatnika podatku rolnego:

- 1) od 7 ton i poniżej 9 ton - 287,00 zł,
- 2) od 9 ton i poniżej 12 ton - 316,00 zł.

6. Od przyczepy i naczepy, która łącznie z pojazdem silnikowym posiada dopuszczalną masę całkowitą równą lub wyższą niż 12 ton z wyjątkiem związanych wyłącznie z działalnością rolniczą prowadzoną przez podatnika podatku rolnego:

| Dopuszczalna masa całkowita zespołu pojazdów: ciągnik siodłowy + naczepa, ciągnik balastowy + przyczepa (w tonach) |           | Ilość osi jezdnych pojazdu | Stawka podatku od środków transportowych |
|--|-----------|----------------------------|--|
| Nie mniej niż  | Mniej niż |                            |  |
| 1  | 2         | 3                          | 4  |
| 12   | 18        | 1                          | 328,00zł                                 |

|    |       |   |            |
|----|-------|---|------------|
| 18 | 25    | 1 | 394,00zł   |
| 25 | 37    | 1 | 656,00zł   |
| 37 | ----  | 1 | 676,00zł   |
| 12 | 28    | 2 | 394,00zł   |
| 28 | 33    | 2 | 1.014,00zł |
| 33 | 37    | 2 | 1.536,00zł |
| 37 | 38    | 2 | 1.578,00zł |
| 38 | ----  | 2 | 1.953,00zł |
| 12 | 37    | 3 | 1.536,00zł |
| 37 | 38    | 3 | 1.578,00zł |
| 38 | ----- | 3 | 1.953,00zł |

7. Od autobusów o liczbie miejsc do siedzenia łącznie z miejscem kierowcy:

- 1) do 15 miejsc - 366,00 zł,
- 2) od 16 miejsc i poniżej 30 miejsc - 682,00 zł,
- 3) od 30 miejsc do 42 miejsc - 1.578,00 zł,
- 4) powyżej 42 miejsc - 1.700,00 zł.

§ 2. Stawki podatkowe ustalone w § 1 pkt 2, 4 i 6 uchwały Rady Miejskiej nie mogą być niższe niż stawki minimalne określone w załącznikach Nr 1, 2 i 3 do powołanego na wstępie obwieszczenia z dnia 10 października 2006 r. w sprawie stawek podatku od środków transportowych w 2007 r.

§ 3. Wykonanie uchwały powierza się Burmistrzowi.

§ 4. Traci moc uchwała Nr XXVII/130/05 Rady Miejskiej w Bisztynku z dnia 8 grudnia 2005 r. w sprawie stawek podatku od środków transportowych.

§ 5. Uchwała podlega opublikowaniu w Dzienniku Urzędowym Województwa Warmińsko-Mazurskiego oraz na tablicach ogłoszeń Gminy i Miasta Bisztynek i obowiązuje od 1 stycznia 2007 r.

Przewodniczący Rady  
Zbigniew Filipczyk

## 2845

### UCHWAŁA Nr II/7/06 Rady Miejskiej w Bisztynku z dnia 6 grudnia 2006 r.

#### w sprawie stawek podatku od nieruchomości.

Na podstawie art. 18 ust. 2 pkt 8 ustawy z dnia 8 marca 1990 r. o samorządzie gminnym (Dz. U. z 2001 r. Nr 142, poz. 1591, z 2002 r. Nr 23, poz. 220, Nr 62, poz. 558, Nr 113, poz. 984, Nr 153, poz. 1271, Nr 214, poz. 1806, z 2003 r. Nr 80, poz. 717, Nr 162, poz. 1568, z 2004 r. Nr 102, poz. 1055, Nr 116, poz. 1203, z 2005 r. Nr 172, poz. 1441, Nr 175, poz. 1457 i z 2006 r. Nr 17, poz. 128) art. 5 ustawy z dnia 12 stycznia 1991 r. o podatkach i opłatach lokalnych (tekst jednolity Dz. U. z 2006 r. Nr 121, poz. 844) oraz Obwieszczenia Ministra Finansów z dnia 25 października 2006 r. w sprawie wysokości górnych granic stawek kwotowych w podatkach

i opłatach lokalnych (M.P. Nr 75, poz. 758) Rada Miejska w Bisztynku uchwała, co następuje:

§ 1. Określa się wysokość rocznej stawki podatku od nieruchomości:

- 1) od gruntów:
  - a) związanych z prowadzeniem działalności gospodarczej, bez względu na sposób zakwalifikowania w ewidencji gruntów i budynków od 1 m<sup>2</sup> powierzchni - 0,62 zł,

- b) pod jeziorami, zajętych na zbiorniki wodne retencyjne lub elektrowni wodnych od 1 ha powierzchni - 3,65 zł,
- c) pozostałych, w tym zajętych na prowadzenie odpłatnej statutowej działalności pożytku publicznego przez organizacje pożytku publicznego od 1 m<sup>2</sup> powierzchni - 0,08 zł;
- 2) od budynków lub ich części:
- a) mieszkalnych za 1 m<sup>2</sup> pow. użytkowej - 0,56 zł,
- b) związanych z prowadzeniem działalności gospodarczej oraz od budynków mieszkalnych lub ich części zajętych na prowadzenie działalności gospodarczej od 1 m<sup>2</sup> powierzchni użytkowej - 17,00 zł,
- c) zajętych na prowadzenie działalności gospodarczej w zakresie obrotu kwalifikowanym materiałem siewnym od 1m<sup>2</sup> powierzchni użytkowej - 8,66 zł,
- d) zajętych na prowadzenie działalności gospodarczej w zakresie udzielania świadczeń zdrowotnych od 1 m<sup>2</sup> powierzchni użytkowej - 3,63 zł,
- e) pozostałych, w tym zajętych na prowadzenie odpłatnej statutowej działalności pożytku publicznego przez organizacje pożytku publicznego od 1 m<sup>2</sup> powierzchni użytkowej z wyjątkiem garaży - 3,60 zł
- od garaży za 1 m<sup>2</sup> powierzchni - 6,00 zł;
- 3) od budowli - 2% ich wartości.
- § 2.** Wykonanie uchwały powierza się Burmistrzowi.
- § 3.** Traci moc uchwała Nr XXVII/127/05 Rady Miejskiej w Bisztyнку z dnia 8 grudnia 2005 r. w sprawie stawek podatku od nieruchomości.
- § 4.** Uchwała podlega ogłoszeniu w Dzienniku Urzędowym Województwa Warmińsko-Mazurskiego oraz na tablicach ogłoszeń Gminy i Miasta Bisztynek i obowiązuje od dnia 1 stycznia 2007 r.
- Przewodniczący Rady  
Zbigniew Filipczyk

## 2846

**UCHWAŁA Nr II/9/06**  
**Rady Gminy Grunwald**  
**z siedzibą w Gierwałdzie**  
**z dnia 6 grudnia 2006 r.**

### **w sprawie przyjęcia ceny sprzedaży drewna jako podstawę obliczenia podatku leśnego na rok 2007.**

Na podstawie art. 4 ust. 5 i art. 6 ust. 9 ustawy z dnia 30 października 2002 r. o podatku leśnym (Dz. U. z 2002 r. Nr 200, poz. 1682 z późn. zm.) Rada Gminy uchwala, co następuje:

**§ 1.** Przyjmuje się cenę drewna ustaloną na podstawie Komunikatu Prezesa Głównego Urzędu Statystycznego przyjmowaną jako podstawę obliczenia podatku leśnego na obszarze Gminy Grunwald w 2007 roku w kwocie 133,70 złotych za 1 m<sup>3</sup>.

**§ 2.** Uchwała podlega ogłoszeniu w Dzienniku Urzędowym Województwa Warmińsko-Mazurskiego i obowiązuje od dnia 1 stycznia 2007 roku.

Przewodniczący Rady Gminy  
Sławomir Matuszewski

## 2847

**UCHWAŁA Nr II/10/06**  
**Rady Gminy Grunwald**  
**z siedzibą w Gierzwałdzie**  
**z dnia 6 grudnia 2006 r.**

**w sprawie przyjęcia ceny skupu żyta jako podstawę obliczenia podatku rolnego na obszarze Gminy Grunwald na rok 2007.**

Na podstawie art. 6 ust. 2 ustawy z dnia 15 listopada 1984 r. o podatku rolnym (tekst jedn. Dz. U. z 2006 r. Nr 136, poz. 969) Rada Gminy uchwała, co następuje:

**§ 1.** Przyjmuje się cenę skupu żyta ustaloną na podstawie Komunikatu Prezesa Głównego Urzędu Statystycznego przyjmowaną jako podstawę obliczenia podatku rolnego i podatku od gospodarstw rolnych na obszarze Gminy Grunwald w 2006 roku w kwocie 30,00 złotych.

**§ 2.** Uchwała podlega ogłoszeniu w Dzienniku Urzędowym Województwa Warmińsko-Mazurskiego i obowiązuje od dnia 1 stycznia 2007 roku.

Przewodniczący Rady Gminy  
Sławomir Matuszewski

## 2848

**UCHWAŁA Nr II/11/06**  
**Rady Gminy Grunwald**  
**z siedzibą w Gierzwałdzie**  
**z dnia 6 grudnia 2006 r.**

**w sprawie określenia stawek podatku od nieruchomości na 2007 rok.**

Na podstawie art. 18 ust. 2 pkt 8 ustawy z dnia 8 marca 1990 r. o samorządzie gminnym (tekst jedn. Dz. U. z 2001 r. Nr 142, poz. 1591 z poz. zm.) oraz art. 5 ust. 1 art. 7 ust. 2 oraz art. 6 ust. 13 ustawy z dnia 12 stycznia 1991 r. o podatkach i opłatach lokalnych (tekst jedn. Dz. U. z 2006 r. Nr 121, poz. 844 z późn. zm.) Rada Gminy uchwała, co następuje:

**§ 1.** Określa się wysokość stawek podatku od nieruchomości:

- 1) od budynków lub ich części:
  - a) mieszkalnych od 1 m<sup>2</sup> powierzchni użytkowej - 0,57 zł,
  - b) związanych z prowadzeniem działalności gospodarczej oraz od budynków mieszkalnych lub ich części zajętych na prowadzenie działalności gospodarczej od 1 m<sup>2</sup> powierzchni użytkowej - 18,60 zł,
  - c) zajętych na prowadzenie działalności gospodarczej w zakresie obrotu kwalifikowanym materiałem siewnym od 1 m<sup>2</sup> powierzchni użytkowej - 8,66 zł,
  - d) zajętych na prowadzenie działalności gospodarczej w zakresie udzielania świadczeń zdrowotnych od 1 m<sup>2</sup> powierzchni użytkowej - 3,75 zł,
  - e) pozostałych, w tym zajętych na prowadzenie odpłatnej statutowej działalności pożytku publicznego przez organizacje pożytku publicznego - 5,82 zł.

2) od gruntów:

- a) związanych z prowadzeniem działalności gospodarczej bez względu na sposób zakwalifikowania w ewidencji gruntów i budynków od 1 m<sup>2</sup> powierzchni - 0,69 zł,
- b) pod jeziorami, zajętych na zbiorniki wodne retencyjne lub elektrowni wodnych od 1 m<sup>2</sup> powierzchni - 3,65 zł,
- c) pozostałych od 1 m<sup>2</sup> powierzchni, w tym:

- 1) innych pozostałych, w tym zajętych na prowadzenie statutowej działalności pożytku publicznego przez organizacje pożytku publicznego - 0,15 zł,
- 2) letniskowych - 0,34 zł.

3) od budowli 2% ich wartości określonej na podstawie art. 4 ust. 1 pkt 3 i ust. 3 - 7.

**§ 2.** Zwalnia się od podatku od nieruchomości piwnice nie związane z działalnością gospodarczą.

**§ 3.** Uchwała podlega ogłoszeniu w Dzienniku Urzędowym Województwa Warmińsko-Mazurskiego i obowiązuje od dnia 1 stycznia 2007 r.

Przewodniczący Rady Gminy  
Sławomir Matuszewski

**2849**

**UCHWAŁA Nr II/12/06**  
**Rady Gminy Grunwald**  
**z siedzibą w Gierzwałdzie**  
**z dnia 6 grudnia 2006 r.**

**w sprawie podatku od środków transportowych.**

Na podstawie art. 18 ust. 2 pkt 8 ustawy z dnia 8 marca 1990 r. o samorządzie gminnym (tekst jednolity Dz. U. z 2001 r. Nr 142, poz. 1591 z poz. zm.) art. 10 ustawy z dnia 12 stycznia 1991 r. o podatkach i opłatach lokalnych (tekst jednolity Dz. U. z 2006 r. Nr 121, poz. 844 z poz. zm.) Rada Gminy Grunwald uchwala, co następuje:

**§ 1.** Ustala się stawki podatku od środków transportowych w następującej wysokości:

1. Od samochodu ciężarowego o dopuszczalnej masie całkowitej pojazdu: uwzględniając rok produkcji \*

| Wyprodukowane                         | do roku 1994 | w roku 1995 i później |
|---------------------------------------|--------------|-----------------------|
| a) od 3,5 tony do 5,5 tony włącznie   | 616,00 zł    | 636,00 zł             |
| b) powyżej 5,5 tony do 9 ton włącznie | 1.020,00 zł  | 1.054,00 zł           |
| c) powyżej 9 ton, a poniżej 12 ton    | 1.121,00 zł  | 1.265,00 zł           |

2. Od samochodu ciężarowego o dopuszczalnej masie całkowitej równej lub wyższej niż 12 ton, w zależności od liczby osi, dopuszczalnej masy całkowitej i rodzaju zawieszenia.

| Liczba osi i dopuszczalna masa całkowita w tonach |           | Stawka podatku w złotych  |                                       |
|---|-----------|---|---------------------------------------|
| Nie mniej niż                                     | Mniej niż | Oś jezdna (osie jezdne) z zawieszeniem pneumatycznym lub zawieszeniem uznanym za równoważne | Inne systemy Zawieszenia Osi jezdnych |
| Liczba osi - 2                                    |           |   |                                       |
| 12  | 13        | 1.376,00  | 1.478,00                              |
| 13  | 14        | 1.428,00  | 1.530,00                              |
| 14  | 15        | 1.478,00  | 1.580,00                              |
| 15  |           | 1.530,00  | 1.632,00                              |
| Liczba osi - 3                                    |           |   |                                       |
| 12  | 17        | 1.376,00  | 1.428,00                              |
| 17  | 19        | 1.397,00  | 1.478,00                              |
| 19  | 21        | 1.417,00  | 1.530,00                              |
| 21  | 23        | 1.438,00  | 1.580,00                              |
| 23  | 25        | 1.458,00  | 1.632,00                              |
| 25  |           | 1.478,00  | 1.682,00                              |
| Liczba osi - 4 i więcej                           |           |   |                                       |
| 12  | 25        | 1.734,00  | 1.836,00                              |
| 25  | 27        | 1.836,00  | 1.938,00                              |
| 27  | 29        | 1.938,00  | 2.040,00                              |
| 29  | 31        | 2.040,00  | 2.500,00                              |
| 31  |           | 2.142,00  | 2.500,00                              |

3. Od ciągników siodłowych i balastowych przystosowanych do używania łącznie z naczepą lub przyczepą o dopuszczalnej masie całkowitej zespołu pojazdów w tonach uwzględniając rok produkcji.

| Wyprodukowane                     | do roku 1994 | w roku 1995 i później |
|-----------------------------------|--------------|-----------------------|
| - od 3,5 tony do 7 ton włącznie   | 1.121,00 zł  | 1.222,00 zł           |
| - powyżej 7 ton, a poniżej 12 ton | 1.222,00 zł  | 1.323,00 zł           |

4. Od ciągników siodłowych i balastowych przystosowanych do używania łącznie z naczepą lub przyczepą o dopuszczalnej masie całkowitej zespołu pojazdu równej lub wyższej niż 12 ton w zależności od liczby osi, dopuszczalnej masy całkowitej i rodzaju zawieszenia.

| Liczba osi i dopuszczalna masa całkowita zespołu pojazdów: Ciągnik siodłowy + naczepa, Ciągnik balastowy + przyczepa w tonach |           | Stawka podatku w złotych  |                                       |
|---|-----------|---|---------------------------------------|
| Nie mniej niż   | Mniej niż | Oś jezdna (osie jezdne) z zawieszeniem pneumatycznym lub zawieszeniem uznanym za równoważne | Inne systemy zawieszenia osi jezdnych |
| Liczba osi - 2  |           |   |                                       |
| 12  | 18        | 1.530,00  | 1.632,00                              |
| 18  | 25        | 1.580,00  | 1.682,00                              |
| 25  | 31        | 1.632,00  | 1.734,00                              |
| 31  |           | 1.682,00  | 1.953,72                              |
| Liczba osi - 3 i więcej   |           |   |                                       |
| 12  | 40        | 1.734,00  | 1.757,00                              |
| 40  |           | 1.836,00  | 2.527,70                              |

5. Od przyczep i naczepy, które łącznie z pojazdem silnikowym posiadają dopuszczalną masę całkowitą określoną w tonach z wyjątkiem związanych z działalnością rolniczą prowadzoną przez podatnika podatku rolnego.

- od 7 ton, a poniżej 12 ton - 1.274,00 zł.

6. Od przyczep i naczep, które łącznie z pojazdem silnikowym posiadają dopuszczalną masę całkowitą równą lub wyższą niż 12 ton, z wyjątkiem związanych wyłącznie z działalnością rolniczą prowadzoną przez podatnika podatku rolnego, w zależności od liczby osi, dopuszczalnej masy całkowitej pojazdu i rodzaju zawieszenia.

| Liczba osi dopuszczalna masa całkowita zespołu pojazdów: Naczepa (przyczepa) + pojazd silnikowy w tonach |           | Stawka podatku w złotych  |                                       |
|--|-----------|---|---------------------------------------|
| Nie mniej niż  | Mniej niż | Oś jezdna (osie jezdne) z zawieszeniem pneumatycznym lub zawieszeniem uznanym za równoważne | Inne systemy zawieszenia osi jezdnych |
| Liczba osi - 1   |           |   |                                       |
| 12   | 18        | 1.142,00  | 1.192,00                              |
| 18   | 25        | 1.274,00  | 1.294,00                              |
| 25   |           | 1.346,00  | 1.396,00                              |
| Liczba osi - 2   |           |   |                                       |
| 12   | 28        | 1.346,00  | 1.396,00                              |
| 28   | 33        | 1.396,00  | 1.448,00                              |
| 33   | 38        | 1.417,00  | 1.468,00                              |
| 38   |           | 1.438,00  | 1.733,00                              |
| Liczba osi - 3 i więcej  |           |   |                                       |
| 12   | 38        | 1.488,00  | 1.524,00                              |
| 38   |           | 1.540,00  | 1.733,00                              |

7. Od autobusu o liczbie miejsc do siedzenia uwzględniając rok produkcji

|  |               |             |
|--|---------------|-------------|
| Wyprodukowane do roku 1994 w roku 1995 i później |               |             |
| - od mniejszej niż 30 miejsc                     | - 1.428,00 zł | 1.475,00 zł |
| - równej lub wyższej niż 30 miejsc               | - 1.682,00 zł | 1.784,00 zł |

§ 2. Wykonanie uchwały powierza się Wójtowi Gminy.

§ 3. Traci moc uchwała Nr XXXIV/134/05 Rady Gminy Grunwald z dnia 7.12.2005 roku w sprawie podatku od środków transportowych.

§ 4. Uchwała podlega ogłoszeniu w Dzienniku Urzędowym Województwa Warmińsko-Mazurskiego i obowiązuje od 1 stycznia 2007 roku.

Przewodniczący Rady Gminy  
Sławomir Matuszewski

## 2850

### UCHWAŁA Nr II/7/06

Rady Gminy Jedwabno

z dnia 6 grudnia 2006 r.

#### w sprawie wysokości stawek podatku od nieruchomości.

Na podstawie art. 18 ust. 2 pkt 8 ustawy z dnia 8 marca 1990 r. o samorządzie gminnym (Dz. U. z 2001 r., Nr 142, poz. 1591, zm. z 2002 r. Dz. U., Nr 23, poz. 220; Dz. Nr 62, poz. 558; Dz. U. Nr 113, poz. 984; Dz. U. Nr 153, poz. 1271, Dz. U. Nr 214, poz. 1806; zm. z 2003, Dz. U. Nr 80, poz. 717; Dz. U. Nr 162, poz. 1568; zm. z 2004 r. Dz. U. Nr 102, poz. 1055, Dz. U. Nr 116, poz. 1203, zm. Dz. U. z 2005 r. Nr 172, poz. 1441, Dz. U. Nr 175, poz. 1457, zm. z 2006 Dz. U. Nr 17, poz. 128, Nr 181, poz. 1337) i art. 5 ust. 1 ustawy z dnia 12 stycznia 1991 roku o podatkach i opłatach lokalnych (tj. Dz. U. z 2006 r., Nr 121, poz. 844, zm. z 2005 r., Nr 143, poz. 1199) Rada Gminy Jedwabno uchwała, co następuje:

§ 1. Ustala się następujące stawki roczne podatku od nieruchomości:

- 1) od budynków mieszkalnych lub ich części: - 0,52 zł od 1 m powierzchni użytkowej,
- 2) od budynków lub ich części związanych z prowadzeniem działalności gospodarczej oraz od budynków mieszkalnych lub ich części zajętych na prowadzenie działalności gospodarczej - 14,00 zł od 1 m<sup>2</sup> powierzchni użytkowej,
- 3) od budynków lub ich części zajętych na prowadzenie działalności gospodarczej w zakresie udzielania świadczeń zdrowotnych - 3,00 zł od 1 m<sup>2</sup> powierzchni użytkowej,
- 4) od budynków lub ich części zajętych na prowadzenie działalności gospodarczej w zakresie obrotu kwalifikowanym materiałem siewnym - 8,66 zł od 1 m powierzchni użytkowej,
- 5) pozostałych, w tym zajętych na prowadzenie odpłatnej statutowej działalności pożytku publicznego przez organizację pożytku publicznego - 6,20 zł od 1 m powierzchni użytkowej, z wyjątkiem:

- a) budynków gospodarczych związanych z prowadzeniem gospodarstwa domowego i garaży - 2,20 zł od 1 m<sup>2</sup> powierzchni użytkowej,
- b) zajętych na prowadzenie odpłatnej statutowej działalności pożytku publicznego przez organizację pożytku publicznego - 3,00 zł od 1 m<sup>2</sup> powierzchni użytkowej,

6) od budowli 2% ich wartości, określonej na podstawie art. 4 ust. 1 pkt 3 oraz ust. 3-7 ustawy o podatkach i opłatach lokalnych,

7) od gruntów związanych z prowadzeniem działalności gospodarczej bez względu na sposób zakwalifikowania w ewidencji gruntów - 0,66 zł od 1 m<sup>2</sup> powierzchni,

8) od gruntów pod jeziorami, zajętych na zbiorniki wodne retencyjne lub elektrowni wodnych - 3,65 zł od 1 ha powierzchni,

9) pozostałych, w tym zajętych na prowadzenie odpłatnej statutowej działalności pożytku publicznego przez organizację pożytku publicznego - 0,23 zł od 1 m<sup>2</sup> powierzchni gruntów z wyjątkiem:

- a) zajętych na prowadzenie odpłatnej statutowej działalności pożytku publicznego przez organizację pożytku publicznego - 0,20 zł od 1 m<sup>2</sup> powierzchni,
- b) rekreacyjnych - 0,34 zł od 1 m<sup>2</sup> powierzchni.

§ 2. Wykonanie uchwały powierza się Wójtowi Gminy.

§ 3. Traci moc uchwała Nr XXI/139/05 Rady Gminy Jedwabno z dnia 30 listopada 2005 roku w sprawie wysokości stawek podatku od nieruchomości.

§ 4. Uchwała podlega ogłoszeniu w Dzienniku Urzędowym Województwa Warmińsko-Mazurskiego w Olsztynie i obowiązuje od dnia 1 stycznia 2007 roku.

Przewodnicząca Rady Gminy Jedwabno  
Maria Pyrzanowska



## 2851

### UCHWAŁA Nr II/8/06 Rady Gminy Jedwabno z dnia 6 grudnia 2006 r.

#### w sprawie obniżenia średniej ceny skupu żyta dla celów obliczenia podatku rolnego.

Na podstawie art. 18 ust. 2 pkt 8 ustawy z dnia 8 marca 1990 roku o samorządzie gminnym (Dz. U. z 2001 r., Nr 142, poz. 1591, zm. z 2002 r. Dz. U., Nr 23, poz. 220; Dz. Nr 62, poz. 558; Dz. U. Nr 113, poz. 984; Dz. U. Nr 153, poz. 1271, Dz. U. Nr 214, poz. 1806; zm. z 2003, Dz. U. Nr 80, poz. 717; Dz. U. Nr 162, poz. 1568; zm. z 2004 r. Dz. U. Nr 102, poz. 1055, Dz. U. Nr 116, poz. 1203, zm. Dz. U. z 2005 r. Nr 172, poz. 1441, Dz. U. Nr 175, poz. 1457, zm. z 2006 Dz. U. Nr 17, poz. 128, Nr 181, poz. 1337) i art. 6 ust. 3 ustawy z dnia 15 listopada 1984 roku o podatku rolnym (tj. Dz. U. z 2006 r., Nr 121, poz. 844, zm. z 2005 r., Nr 143, poz. 1199) Rada Gminy Jedwabno uchwala, co następuje:

**§ 1.** Ustala się średnią cenę skupu jednego kwintala żyta przyjmowanego jako podstawa obliczenia podatku

rolnego od gruntów, o których mowa w art. 6 ust. 1 pkt 1 ustawy o podatku rolnym od 1 ha przeliczeniowego 28,00 zł.

**§ 2.** Wykonanie uchwały po wierzą się Wójtowi Gminy.

**§ 3.** Uchwała podlega ogłoszeniu w Dzienniku Urzędowym Województwa Warmińsko-Mazurskiego w Olsztynie i obowiązuje od dnia 1 stycznia 2007 roku.

Przewodnicząca Rady Gminy Jedwabno  
Maria Pyrzanowska

## 2852

### UCHWAŁA Nr II-7/06 Rady Miejskiej w Olsztynku z dnia 6 grudnia 2006 r.

#### w sprawie stawek podatku od nieruchomości.

Na podstawie art. 18 ust. 2 pkt 8 ustawy z dnia 8 marca 1990 r. o samorządzie gminnym (Dz. U. z 2001 r. Nr 142, poz. 1591, z 2002 r. Nr 23, poz. 220, Nr 62, poz. 558, Nr 113, poz. 984, Nr 153, poz. 1271 i Nr 214, poz. 1806, z 2003 r. Nr 80, poz. 717 i Nr 162, poz. 1568, z 2004 r. Nr 102, poz. 1055, Nr 116, poz. 1203 i Nr 167, poz. 1759, i z 2005 r. Nr 172, poz. 1441 i Nr 175, poz. 1457 oraz z 2006 r. Nr 17, poz. 128) art. 5 ust. 1 ustawy z dnia 12 stycznia 1991 r. o podatkach i opłatach (Dz. U. z 2006 r. Nr 121, poz. 844) Rada Miejska w Olsztynku uchwala, co następuje:

**§ 1.** Uchwala się następujące roczne stawki podatku od nieruchomości obowiązujące od dnia 1 stycznia 2007 roku:

#### 1. Od gruntów:

- 1) związanych z prowadzeniem działalności gospodarczej, bez względu na sposób zakwalifikowania w ewidencji gruntów i budynków - 0,67 zł od 1m<sup>2</sup> pow. użytkowej,
- 2) pod jeziorami, zajętych na zbiorniki wodne retencyjne lub elektrowni wodnych - 3,65 zł od 1 ha pow. użytkowej,
- 3) pozostałych, w tym zajętych na prowadzenie odpłatnej statutowej działalności pożytku publicznego przez

organizacje pożytku publicznego - 0,13 zł od 1 m<sup>2</sup> pow. użytkowej,

za wyjątkiem

gruntów przeznaczonych na budownictwo lotniskowe - 0,34 zł od 1 m<sup>2</sup> pow. użytkowej;

2. Od budynków lub ich części:

1) mieszkalnych - 0,55 zł od 1m<sup>2</sup> pow. użytkowej,

2) związanych z prowadzeniem działalności gospodarczej oraz od budynków mieszkalnych lub ich części zajętych na prowadzenie działalności gospodarczej - 16,00 zł za 1 m<sup>2</sup> pow. użytkowej,

za wyjątkiem

związanych z działalnością gospodarczą turystyczno-wypoczynkową i hotelową - 16,30 zł za 1 m<sup>2</sup> pow. użytkowej,

3) zajętych na prowadzenie działalności gospodarczej w zakresie obrotu kwalifikowanym materiałem siewnym - 8,66 zł od 1 m<sup>2</sup> pow. użytkowej,

- 4) zajętych na prowadzenie działalności gospodarczej w zakresie udzielania świadczeń zdrowotnych - 3,75 zł od 1 m<sup>2</sup> pow. użytkowej,
  - 5) pozostałych, w tym zajętych na prowadzenie odpłatnej statutowej działalności pożytku publicznego przez organizacje pożytku publicznego
    - a) położonych na terenie miasta - 5,60 zł od 1 m<sup>2</sup> pow. użytkowej,
    - b) położonych na terenie wiejskim - 3,25 zł od 1 m<sup>2</sup> pow. użytkowej,
    - c) przeznaczonych na cele rekreacyjne - 6,23 zł od 1 m<sup>2</sup> pow. Użytkowej.
3. Od budowli - 2% ich wartości.

**§ 2.** Traci moc uchwała Nr XXIX-268/05 Rady Miejskiej w Olsztynku z dnia 8 grudnia 2005 r. w sprawie podatku od nieruchomości (Dziennik Urzędowy Województwa Warmińsko-Mazurskiego z 2006 r. Nr 5, poz. 159).

**§ 3.** Wykonanie uchwały powierza się Burmistrzowi Olsztynka.

**§ 4.** Uchwała podlega ogłoszeniu w Dzienniku Urzędowym Województwa Warmińsko-Mazurskiego i obowiązuje od dnia 1 stycznia 2007 roku.

Przewodniczący Rady Miejskiej  
Jan Budziński

## 2853

### UCHWAŁA Nr II-8/06 Rady Miejskiej w Olsztynku z dnia 6 grudnia 2006 r.

#### w sprawie dziennych stawek opłaty miejscowej.

Na podstawie art. 18 ust. 2 pkt 8 ustawy z dnia 8 marca 1990 r. o samorządzie gminnym (Dz. U. z 2001 r. Nr 142, poz. 1591, z 2002 r. Nr 23, poz. 220, Nr 62, poz. 558, Nr 113, poz. 984, Nr 153, poz. 1271, i Nr 214, poz. 1806, z 2003 r. Nr 80, poz. 717 i Nr 162, poz. 1568, z 2004 r. Nr 102, poz. 1055, Nr 116, poz. 1203 i Nr 167, poz. 1759, z 2005 r. Nr 172, poz. 1441 i Nr 175, poz. 1457 oraz z 2006 r. Nr 17, poz. 128) art. 19 pkt 1 lit. „b” i pkt 2 i 3 ustawy z dnia 12 stycznia 1991 r. o podatkach i opłatach lokalnych (Dz. U. z 2006 r. Nr 121, poz. 844) Rada Miejska w Olsztynku uchwała, co następuje:

**§ 1.** Stawkiienne opłaty miejscowej w miejscowościach: Gąsiorowo, Kurki, Lutek, Maróz, Marózek, Mierki, Nowa Wieś Ostródzka, Olsztynek, Swaderki, Świerkocin, Waplewo, Waszeta - określonych rozporządzeniem Wojewody Olsztyńskiego Nr 84 z dnia 4 lipca 1991 r. w sprawie ustalenia miejscowości, w których pobiera się opłatę miejscową (Dziennik Urzędowy Województwa Olsztyńskiego Nr 16, poz. 203 ze zmianami) wynoszą:

- 1) od dzieci do lat 14 i uczącej się młodzieży - 1,10 zł,
- 2) od pozostałych osób - 1,70 zł.

**§ 2. 1.** Inkasentami opłaty miejscowej są: właściciele lub osoby prowadzące hotele, domy wypoczynkowe, ośrodki wypoczynkowe, campingi i obozowiska turystyczne.

2. Opłata miejscowa pobierana jest od osób fizycznych przebywających dłużej niż dobę w celach

wypoczynkowych, szkoleniowych i turystycznych na terenie gminy Olsztynek w wymienionych miejscowościach.

3. Inkasenci na każdą pobraną kwotę opłaty miejscowej wydają pokwitowanie według wzoru ustalonego w przepisach o rachunkowości budżetowej.

4. Pobrane opłaty inkasent przekazuje w całości na rachunek bankowy Urzędu Miejskiego w Olsztynku - raz w miesiącu do dnia 5 następnego miesiąca.

**§ 3.** Za pobór opłaty miejscowej inkasentowi przysługuje wynagrodzenie w wysokości 8% sumy zainkasowanej opłaty.

**§ 4.** Traci moc uchwała Nr XXIX-270/05 Rady Miejskiej w Olsztynku z dnia 8 grudnia 2005 r. w sprawie dziennych stawek opłaty miejscowej (Dziennik Urzędowy Województwa Warmińsko-Mazurskiego z 2006 r. Nr 5, poz. 161).

**§ 5.** Wykonanie uchwały powierza się Burmistrzowi Olsztynka.

**§ 6.** Uchwała podlega ogłoszeniu w Dzienniku Urzędowym Województwa Warmińsko-Mazurskiego i obowiązuje od dnia 1 stycznia 2007 roku.

Przewodniczący Rady Miejskiej  
Jan Budziński

**2854**  
**UCHWAŁA Nr II-9/06**  
**Rady Miejskiej w Olsztynku**  
**z dnia 6 grudnia 2006 r.**

**w sprawie podatku od środków transportowych.**

Na podstawie art. 18 ust. 2 pkt 8 ustawy z dnia 8 marca 1990 r. o samorządzie gminnym (Dz. U. z 2001 r. Nr 142, poz. 1591, z 2002 r. Nr 23, poz. 220, Nr 62, poz. 558, Nr 113, poz. 984, Nr 153, poz. 1271 i Nr 214, poz. 1806, z 2003 r. Nr 80, poz. 717 i Nr 162, poz. 1568 z 2004 r. Nr 102, poz. 1055, Nr 116, poz. 1203 i Nr 167, poz. 1759 z 2005 r. Nr 172, poz. 1441 i Nr 175, poz. 1457 oraz z 2006 r. Nr 17, poz. 128) art. 10 i art. 12 ust. 4 ustawy z dnia 12 stycznia 1991 r. o podatkach i opłatach lokalnych (Dz. U. z 2006 r. Nr 121, poz. 844) RADA MIEJSKA w Olsztynku uchwała, co następuje:

**§ 1.** Uchwała się następujące stawki podatku od środków transportowych, obowiązujące od dnia 1 stycznia 2007 r., w zależności od rodzaju środka transportowego:

|  | pneumatyczne lub<br>uznane za równoważne | inne systemy<br>zawieszenia<br>osi jezdnych |
|--|--|---|
|--|--|---|

1. Samochody ciężarowe o dopuszczalnej masie całkowitej od 3,5 tony i poniżej 12 ton

|                                       |        |        |
|---------------------------------------|--------|--------|
| 1) od 3,5 tony do 5,5 tony włącznie   | 276 zł | 348 zł |
| 2) powyżej 5,5 tony do 9 ton włącznie | 480 zł | 600 zł |
| 3) powyżej 9 ton do poniżej 12 ton    | 684 zł | 852 zł |

2. Samochody ciężarowe o dopuszczalnej masie całkowitej równej lub wyższej niż 12 ton

|  |          |          |
|--|----------|----------|
| 1) 2 osiowe                            |          |          |
| a) od 12 ton włącznie i poniżej 15 ton | 924 zł   | 1 152 zł |
| b) od 15 ton włącznie i powyżej        | 1 296 zł | 1 620 zł |
| 2) 3 osiowe                            |          |          |
| a) poniżej 19 ton                      | 1 296 zł | 1 620 zł |
| b) od 19 ton włącznie i poniżej 23 ton | 1 464 zł | 1 836 zł |
| c) od 23 ton włącznie i powyżej        | 1 656 zł | 2 064 zł |
| 3) 4 i więcej osiowe                   |          |          |
| a) poniżej 29 ton                      | 1 656 zł | 2 064 zł |
| b) od 29 ton włącznie i powyżej        | 1 980 zł | 2 496 zł |

3. Ciągniki siodłowe i balastowe przystosowane do używania łącznie z naczepą lub przyczepą o dopuszczalnej masie całkowitej zespołu pojazdów od 3,5 tony i poniżej 12 ton

|                                       |        |        |
|---------------------------------------|--------|--------|
| 1) od 3,5 tony do 5,5 ton włącznie    | 276 zł | 348 zł |
| 2) powyżej 5,5 tony do 9 ton włącznie | 480 zł | 600 zł |
| 3) powyżej 9 ton do poniżej 12 ton    | 684 zł | 852 zł |

4. Ciągniki siodłowe i balastowe przystosowane do używania łącznie z naczepą lub przyczepą o dopuszczalnej masie całkowitej zespołu pojazdów równej lub wyższej niż 12 ton

|  |        |          |
|--|--------|----------|
| 1) 2 osiowe                            |        |          |
| a) od 12 ton włącznie i poniżej 25 ton | 696 zł | 876 zł   |
| b) od 25 ton włącznie i poniżej 31 ton | 924 zł | 1 152 zł |
| c) od 31 ton włącznie                  |        |          |

|                                 |          |          |
|---------------------------------|----------|----------|
| i powyżej                       | 1 524 zł | 1 944 zł |
| 2) 3 osiowe                     |          |          |
| a) poniżej 40 ton               | 1 464 zł | 1 836 zł |
| b) od 40 ton włącznie i powyżej | 1 968 zł | 2 483 zł |

5. Przyczepy i naczepy, które łącznie z pojazdem silnikowym posiadają dopuszczalną masę całkowitą od 7 ton i poniżej 12 ton, z wyjątkiem związanych wyłącznie z działalnością rolniczą prowadzoną przez podatnika podatku rolnego:

|  |        |        |
|--|--------|--------|
| 1) od 7 ton do poniżej 9 ton           | 216 zł | 276 zł |
| 2) od 9 ton włącznie do poniżej 12 ton | 228 zł | 288 zł |

6. Przyczepy i naczepy, które łącznie z pojazdem silnikowym posiadają dopuszczalną masę całkowitą równą i wyższą niż 12 ton, z wyjątkiem związanych wyłącznie z działalnością rolniczą prowadzoną przez podatnika podatku rolnego:

|   |          |          |
|---|----------|----------|
| 1) 1 osiowe                             |          |          |
| a) poniżej 25 ton                       | 264 zł   | 336 zł   |
| b) od 25 ton włącznie i powyżej         | 456 zł   | 576 zł   |
| 2) 2 osiowe                             |          |          |
| a) poniżej 28 ton                       | 396 zł   | 504 zł   |
| b) od 28 ton włącznie do poniżej 33 ton | 684 zł   | 864 zł   |
| c) od 33 ton włącznie do poniżej 38 ton | 1 056 zł | 1 320 zł |
| d) od 38 ton włącznie i powyżej         | 1 380 zł | 1 728 zł |
| 3) 3 osiowe                             |          |          |
| a) poniżej 38 ton                       | 768 zł   | 960 zł   |
| b) od 38 ton włącznie i powyżej         | 1 044 zł | 1 308 zł |

7. Autobusy

|   |          |          |
|---|----------|----------|
| 1) poniżej 15 miejsc                          | 336 zł   | 420 zł   |
| 2) od 15 miejsc włącznie do poniżej 30 miejsc | 588 zł   | 732 zł   |
| 3) od 30 miejsc włącznie i powyżej            | 1 248 zł | 1 560 zł |

**§ 2.** Zwalnia się z podatku od środków transportowych pojazdy służące do ochrony przeciwpożarowej. Zwolnienie nie obejmuje środków transportowych wymienionych w § 1 ust. 2, 4, 6.

**§ 3.** Traci moc uchwała Nr XII/175/04 Rady Miejskiej w Olsztynku z dnia 30 grudnia 2004 roku w sprawie podatku od środków transportowych (Dziennik Urzędowy Województwa Warmińsko-Mazurskiego z 2005 r. Nr 3, poz. 78).

**§ 4.** Wykonanie uchwały powierza się Burmistrzowi Olsztynka.

**§ 5.** Uchwała podlega ogłoszeniu w Dzienniku Urzędowym Województwa Warmińsko-Mazurskiego i obowiązuje od dnia 1 stycznia 2007 roku.

Przewodniczący Rady Miejskiej  
Jan Budziński

## 2855

### UCHWAŁA Nr II-10/06 Rady Miejskiej w Olsztynku z dnia 6 grudnia 2006 r.

#### w sprawie obniżenia średniej ceny skupu żyta dla celów podatku rolnego na terenie Gminy Olsztynek.

Na podstawie art. 18 ust. 2 pkt 15 ustawy z dnia 8 marca 1990 r. o samorządzie gminnym (Dz. U. z 2001 r. Nr 142, poz. 1591, z 2002 r. Nr 23, poz. 220, Nr 62, poz. 558, Nr 113, poz. 984, Nr 153, poz. 1271 i Nr 214, poz. 1806, z 2003 r. Nr 80, poz. 717 i Nr 162, poz. 1568, z 2004 r. Nr 102, poz. 1055, Nr 116, poz. 1203 i Nr 167, poz. 1759, z 2005 r. Nr 172, poz. 1441 i Nr 175, poz. 1457 oraz z 2006 r. Nr 17, poz. 128) i art. 6 ust. 3 ustawy z dnia 15 listopada 1984 r. o podatku rolnym (Dz. U. z 2006 r. Nr 136 969) Rada Miejska w Olsztynku uchwala, co następuje:

**§ 1.** Obniża się średnią cenę skupu żyta ogłoszoną w Komunikacie Prezesa Głównego Urzędu Statystycznego z dnia 17 października 2006 r. w sprawie średniej ceny skupu żyta za okres pierwszych trzech kwartałów 2006 r.

(M. P. Nr 74, poz. 745) przyjmowaną jako podstawę obliczenia podatku rolnego w 2007 roku na terenie gminy Olsztynek z kwoty 35,52 zł za 1 dt na kwotę 30,00 zł za dt.

**§ 2.** Wykonanie uchwały powierza się Burmistrzowi Olsztyńska.

**§ 3.** Uchwała podlega ogłoszeniu w Dzienniku Urzędowym Województwa Warmińsko-Mazurskiego i obowiązuje od dnia 1 stycznia 2007 r.

Przewodniczący Rady Miejskiej  
Jan Budziński

## 2856

### UCHWAŁA Nr II-11/06 Rady Miejskiej w Olsztynku z dnia 6 grudnia 2006 r.

#### w sprawie ustalenia wzorów formularzy deklaracji i informacji na podatek od nieruchomości, podatek rolny i podatek leśny.

Na podstawie art. 18 ust. 2 pkt 15 ustawy z dnia 8 marca 1990 r. o samorządzie gminnym (Dz. U. z 2001 r. Nr 142, poz. 1591, z 2002 r. Nr 23, poz. 220, Nr 62, poz. 558, Nr 113, poz. 984, Nr 153, poz. 1271, Nr 214, poz. 1806, z 2003 r. Nr 80, poz. 717 i Nr 162, poz. 1568, z 2004 r. Nr 102, poz. 1055, Nr 116, poz. 1203 i Nr 167, poz. 1759, z 2005 r. Nr 172, poz. 1441 i Nr 175, poz. 1457 oraz z 2006 r. Nr 17, poz. 128) art. 6 ust. 13 ustawy z dnia 12 stycznia 1991 r. o podatkach i opłatach lokalnych (Dz. U. z 2006 r. Nr 121, poz. 844) art. 6 a ust. 11 ustawy z dnia 15 listopada 1984 r. o podatku rolnym (Dz. U. z 2006 r. Nr 136, poz. 969) i art. 6 ust. 9 ustawy z dnia 30 października 2002 r. o podatku leśnym (Dz. U. z 2002 Nr 200, poz. 1682 i Nr 216, poz. 1826, z 2005 r. Nr 143, poz. 1199, Nr 164, poz. 1365 i Nr 179, poz. 1484) Rada Miejska w Olsztynku uchwala, co następuje:

**§ 1. 1.** Ustala się wzór informacji w sprawie podatku od nieruchomości składanych przez osoby fizyczne będące właścicielami nieruchomości lub obiektów budowlanych, posiadaczami samoistnymi nieruchomości lub obiektów budowlanych, użytkownikami wieczystymi gruntów, posiadaczami nieruchomości lub ich części albo obiektów budowlanych lub ich części, stanowiących własność Skarbu Państwa lub jednostki samorządu terytorialnego o nazwie IN-1 stanowiący załącznik Nr 1 do niniejszej uchwały.

2. Ustala się wzór deklaracji na podatek od nieruchomości składanych przez osoby prawne, jednostki organizacyjne oraz

spółki nie mające osobowości prawnej będące właścicielami nieruchomości lub obiektów budowlanych, posiadaczami samoistnymi nieruchomości lub obiektów budowlanych, użytkownikami wieczystymi gruntów, posiadaczami nieruchomości lub ich części albo obiektów budowlanych lub ich części, stanowiących własność Skarbu Państwa lub jednostki samorządu terytorialnego oraz dla osób fizycznych będących współwłaścicielami lub współposiadaczami z osobami prawnymi, bądź z innymi jednostkami organizacyjnymi nieposiadającymi osobowości prawnej lub ze spółkami nieposiadającymi osobowości prawnej, z wyjątkiem osób tworzących wspólnotę mieszkaniową o nazwie DN-1 stanowiący załącznik Nr 2 do niniejszej uchwały.

3. Ustala się wzór załącznika do deklaracji i informacji: Dane o nieruchomościach ZN-1/A, jako załącznik Nr 3 do niniejszej uchwały.

4. Ustala się wzór załącznika do deklaracji i informacji: Dane o zwolnieniach w podatku od nieruchomości ZN-1/B, jako załącznik Nr 4 do niniejszej uchwały.

5. Ustala się wzór informacji w sprawie podatku rolnego przeznaczony dla osób fizycznych będących właścicielami gruntów, posiadaczami samoistnymi gruntów, użytkownikami wieczystymi gruntów, posiadaczami gruntów stanowiących własność Skarbu

Państwa lub jednostki samorządu terytorialnego o nazwie IR-1 stanowiący załącznik Nr 5 do niniejszej uchwały.

6. Ustala się wzór deklaracji na podatek rolny przeznaczony dla osób prawnych, jednostek organizacyjnych oraz spółek nie mających osobowości prawnej będących właścicielami gruntów, posiadaczami samoistnymi gruntów, użytkownikami wieczystymi gruntów, posiadaczami gruntów stanowiących własność Skarbu Państwa lub jednostki samorządu terytorialnego oraz dla osób fizycznych będących współwłaścicielami lub współposiadaczami z osobami prawnymi, lub z jednostkami organizacyjnymi, w tym spółkami nieposiadającymi osobowości prawnej o nazwie DR-1 stanowiący załącznik Nr 6 do niniejszej uchwały.

7. Ustala się wzór załącznika do deklaracji i informacji: Dane o nieruchomościach rolnych ZR-1/A, jako załącznik Nr 7 do niniejszej uchwały.

8. Ustala się wzór załącznika do deklaracji i informacji: Dane o zwolnieniach i ulgach podatkowych w podatku rolnym ZR-1/B, jako załącznik Nr 8 do niniejszej uchwały.

9. Ustala się wzór informacji w sprawie podatku leśnego przeznaczony dla osób fizycznych będących właścicielami lasów, posiadaczami samoistnymi lasów, użytkownikami wieczystymi lasów stanowiących własność Skarbu Państwa lub jednostki samorządu terytorialnego o nazwie IL-1 stanowiący załącznik Nr 9 do niniejszej uchwały.

10. Ustala się wzór deklaracji na podatek leśny przeznaczony dla osób prawnych, jednostek organizacyjnych oraz spółek nie posiadających osobowości prawnej będących właścicielami lasów, posiadaczami samoistnymi lasów, użytkownikami wieczystymi lasów, posiadaczami

lasów stanowiących własność Skarbu Państwa lub jednostki samorządu terytorialnego oraz dla osób fizycznych będących współwłaścicielami lub współposiadaczami z osobami prawnymi, lub z jednostkami organizacyjnymi, w tym spółkami nieposiadającymi osobowości prawnej o nazwie DL-1 stanowiący załącznik Nr 10 do niniejszej uchwały.

11. Ustala się wzór załącznika do deklaracji i informacji: Dane o nieruchomościach leśnych ZL-1/A, jako załącznik Nr 11 do niniejszej uchwały.

12. Ustala się wzór załącznika do deklaracji i informacji: Dane o zwolnieniach podatkowych w podatku leśnym ZL-1/B, jako załącznik Nr 12 do niniejszej uchwały.

**§ 2.** Traci moc uchwała Nr III-20/02 Rady Miejskiej w Olsztynku z dnia 12 grudnia 2002 roku w sprawie ustalenia wzoru informacji w sprawie podatku od nieruchomości, deklaracji na podatek od nieruchomości, wzoru informacji w sprawie podatku rolnego, deklaracji na podatek rolny, wzoru informacji w sprawie podatku leśnego, deklaracji na podatek leśny i wzoru wykazu nieruchomości podlegających opodatkowaniu podatkiem od nieruchomości (Dziennik Urzędowy Województwa Warmińsko-Mazurskiego Nr 162, poz. 2217).

**§ 3.** Wykonanie uchwały powierza się Burmistrzowi Olsztynka.

**§ 4.** Uchwała podlega ogłoszeniu w Dzienniku Urzędowym Województwa Warmińsko-Mazurskiego i obowiązuje od 1 stycznia 2007 r.

Przewodniczący Rady Miejskiej  
Jan Budziński

Załącznik Nr 1  
do uchwały Nr II-11/06  
Rady Miejskiej w Olsztynku  
z dnia 6 grudnia 2006 r.

POLA JASNE WYPEŁNIA PODATNIK. WYPEŁNIAĆ NA MASZYNI, KOMPUTEROWO LUB RECZNIE, DUŻYMI, DRUKOWANYMI LITERAMI, CZARNYM LUB NIEBIESKIM KOLOREM

|   |                 |
|---|-----------------|
| 1. Numer Identyfikacji Podatkowej podatnika | 2. Nr dokumentu |
|---|-----------------|

IN-1

## INFORMACJA W SPRAWIE PODATKU OD NIERUCHOMOŚCI

3. Rok

|                    |  |
|--------------------|--|
| Podstawa prawna:   | Ustawa z dnia 12 stycznia 1991 r. o podatkach i opłatach lokalnych (Dz. U. z 2006 r. Nr 121, poz. 844 ).   |
| Składający:        | Formularz przeznaczony dla osób fizycznych będących właścicielami nieruchomości lub obiektów budowlanych, posiadaczami samoistnymi nieruchomości lub obiektów budowlanych, użytkownikami wieczystymi gruntów, posiadaczami nieruchomości lub ich części albo obiektów budowlanych lub ich części, stanowiących własność Skarbu Państwa lub jednostki samorządu terytorialnego. |
| Termin składania:  | W terminie 14 dni od zaistnienia okoliczności mających wpływ na powstanie (wygaśnięcie) obowiązku podatkowego, lub wysokość opodatkowania.   |
| Miejsce składania: | Organ podatkowy właściwy ze względu na miejsce położenia przedmiotu opodatkowania.   |

### A. MIEJSCE SKŁADANIA INFORMACJI

4. Nazwa i adres siedziby organu podatkowego

**Burmistrz Olsztynka  
ul. Ratusz 1  
11-015 Olsztynek**

### B. OBOWIĄZEK ZŁOŻENIA INFORMACJI

Podatnik ma obowiązek złożenia wraz z korektą informacji pisemnego uzasadnienia przyczyny korekty - art. 81 ustawy Ordynacja podatkowa.

5. Okoliczności powodujące obowiązek złożenia informacji (zaznaczyć właściwy kwadrat):

1. informacja składana po raz pierwszy       2. korekta uprzednio złożonej informacji (miesiąc - rok)

### C. PODMIOT ZOBOWIĄZANY DO ZŁOŻENIA INFORMACJI

6. Rodzaj podmiotu (zaznaczyć właściwy kwadrat):

1. właściciel, użytkownik lub posiadacz       2. Współwłaściciel, współużytkownik lub współposiadacz

### D. DANE PODATNIKA

#### D.1. DANE IDENTYFIKACYJNE

7. Nazwisko

8. Pierwsze imię, drugie imię

9. Identyfikator REGON

10. Numer PESEL

Pola 11, 12, 13 należy wypełnić w przypadku, gdy numer PESEL nie został nadany.

11. Data urodzenia

12. Imię ojca

13. Imię matki

#### D.2. ADRES ZAMIESZKANIA

14. Kraj

15. Województwo

16. Powiat

17. Gmina

18. Ulica

19. Nr domu

20. Nr lokalu

21. Miejscowość

22. Kod pocztowy

23. Poczta

| D.3.a. DANE IDENTYFIKACYJNE (współwłaściciela/współmałżonka) |               |                |
|--|---------------|----------------|
| 24. Nazwisko   |               |                |
| 25. Pierwsze imię, drugie imię                               |               |                |
| 26. Numer PESEL  |               |                |
| 27. Data urodzenia   | 28. Imię ojca | 29. Imię matki |

### E. DANE DOTYCZĄCE PRZEDMIOTÓW OPODATKOWANIA NIEPODLEGAJĄCYCH ZWOLNIENIU

| E.1. POWIERZCHNIA GRUNTÓW   | Podstawa opodatkowania w m <sup>2</sup> (ha) z dokładnością do 1 m <sup>2</sup> |
|---|---|
| 1. Związane z prowadzeniem działalności gospodarczej, bez względu na sposób zakwalifikowania w ewidencji gruntów i budynków   | 30. m <sup>2</sup>  |
| 2. Pod jeziorami, zajęte na zbiorniki wodne retencyjne lub elektrowni wodnych <sup>1)</sup>   | 31. ha  |
| 3. Pozostałe grunty, w tym zajęte na prowadzenie odpłatnej statutowej działalności pożytku publicznego przez organizacje pożytku publicznego:<br>- z wyjątkiem przeznaczonych na budownictwo lotniskowe | 32. m <sup>2</sup>  |
|   | 33. m <sup>2</sup>  |

| E.2. POWIERZCHNIA BUDYNKÓW LUB ICH CZĘŚCI   | Podstawa opodatkowania w m <sup>2</sup> |
|---|---|
| 1. Mieszkalne   | 34. m <sup>2</sup>                      |
| 2. Związane z prowadzeniem działalności gospodarczej oraz części budynków mieszkalnych zajęte na prowadzenie działalności gospodarczej<br>a) z wyjątkiem budynków związanych z działalnością gospodarczą, turystyczno-wypoczynkową i hotelową                     | 35. m <sup>2</sup>                      |
|   | 36. m <sup>2</sup>                      |
| 3. Zajęte na prowadzenie działalności gospodarczej w zakresie obrotu kwalifikowanym materiałem siewnym  | 37. m <sup>2</sup>                      |
| 4. Zajęte na prowadzenie działalności gospodarczej w zakresie udzielania świadczeń zdrowotnych  | 21. m <sup>2</sup>                      |
| 5. Pozostałe, w tym zajętych na prowadzenie odpłatnej statutowej działalności pożytku publicznego przez organizacje pożytku publicznego - ogółem<br>a) położonych na terenie miasta<br>b) położonych na terenie wiejskim<br>c) przeznaczonych na cele rekreacyjne | 22. m <sup>2</sup>                      |
|   | 23. m <sup>2</sup>                      |
|   | 24. m <sup>2</sup>                      |
|   | 39. m <sup>2</sup>                      |

### E.3. WARTOŚĆ BUDOWLI LUB ICH CZĘŚCI ZWIĄZANYCH Z PROWADZENIEM DZIAŁALNOŚCI GOSPODARCZEJ

|         | Podstawa opodatkowania w zł z dokładnością do 1 zł |
|---------|--|
| Budowle | 25. zł   |

### F. INFORMACJA O ZAŁĄCZNIKACH (do niniejszej informacji dołączono)

|                               |  |
|-------------------------------|--|
| 26. Liczba załączników ZN-1/A | 27. Załącznik ZN-1/B składany (zaznaczyć właściwy kwadrat):<br><input type="checkbox"/> tak <input type="checkbox"/> nie |
|-------------------------------|--|

### G. OŚWIADCZENIE I PODPIS PODATNIKA / OSOBY REPREZENTUJĄCEJ PODATNIKA

Oświadczam, że są mi znane przepisy Kodeksu karnego skarbowego o odpowiedzialności za podanie danych niezgodnych z rzeczywistością.

|   |   |
|---|---|
| 28. Imię  | 29. Nazwisko  |
| 30. Data wypełnienia informacji (dzień - miesiąc - rok) | 31. Podpis (pieczęć) podatnika / osoby reprezentującej podatnika 2) |

### H. ADNOTACJE ORGANU PODATKOWEGO

|                                  |                                    |
|----------------------------------|------------------------------------|
| 32. Uwagi organu podatkowego     |                                    |
| 33. Data (dzień - miesiąc - rok) | 34. Podpis przyjmującego formularz |

<sup>1</sup> Należy podać z dokładnością do czterech miejsc po przecinku

<sup>2</sup> Niepotrzebne skreślić.

Załącznik Nr 2  
do uchwały Nr II-11/06  
Rady Miejskiej w Olsztynku  
z dnia 6 grudnia 2006 r.

POLA JASNE WYPEŁNIA PODATNIK. WYPEŁNIAĆ NA MASZYNIE, KOMPUTEROWO LUB RECZNIE, DUŻYMI, DRUKOWANYMI LITERAMI, CZARNYM LUB NIEBIESKIM KOLOREM

|   |                 |
|---|-----------------|
| 1. Numer Identyfikacji Podatkowej podatnika | 2. Nr dokumentu |
|---|-----------------|

DN-1

## DEKLARACJA NA PODATEK OD NIERUCHOMOŚCI

35. Rok

|                    |  |
|--------------------|--|
| Podstawa prawna:   | Ustawa z dnia 12 stycznia 1991 r. o podatkach i opłatach lokalnych (Dz. U. z 2006 r. Nr 121, poz. 844).  |
| Składający:        | Formularz przeznaczony dla osób prawnych, jednostek organizacyjnych oraz spółek niemających osobowości prawnej będących właścicielami nieruchomości lub obiektów budowlanych, posiadaczami samoistnymi nieruchomości lub obiektów budowlanych, użytkownikami wieczystymi gruntów, posiadaczami nieruchomości lub ich części albo obiektów budowlanych lub ich części, stanowiących własność Skarbu Państwa lub jednostki samorządu terytorialnego oraz dla osób fizycznych będących współwłaścicielami lub współposiadaczami z osobami prawnymi, bądź z innymi jednostkami organizacyjnymi nieposiadającymi osobowości prawnej lub ze spółkami nieposiadającymi osobowości prawnej, z wyjątkiem osób fizycznych tworzących wspólnotę mieszkaniową. |
| Termin składania:  | Do dnia 15 stycznia każdego roku podatkowego lub w terminie 14 dni od zaistnienia okoliczności mających wpływ na powstanie (wygaśnięcie) obowiązku podatkowego, lub wysokość opodatkowania.  |
| Miejsce składania: | Organ podatkowy właściwy ze względu na miejsce położenia przedmiotów opodatkowania.  |

### A. MIEJSCE SKŁADANIA DEKLARACJI

4. Nazwa i adres siedziby organu podatkowego

Burmistrz Olsztynka  
ul. Ratusz 1  
11-015 Olsztynek

### B. OBOWIĄZEK ZŁOŻENIA DEKLARACJI

Podatnik ma obowiązek złożenia wraz z korektą deklaracji pisemnego uzasadnienia przyczyny korekty - art.81 ustawy Ordynacja podatkowa.

5. Okoliczności powodujące obowiązek złożenia deklaracji (zaznaczyć właściwy kwadrat):

1. deklaracja roczna       2. korekta deklaracji rocznej (miesiąc - rok)

### C. PODMIOT ZOBOWIĄZANY DO ZŁOŻENIA DEKLARACJI

6. Rodzaj podmiotu (zaznaczyć właściwy kwadrat):

1. właściciel, użytkownik lub posiadacz       2. współwłaściciel, współużytkownik lub współposiadacz

### D. DANE PODATNIKA

\* - dotyczy podatnika niebędącego osobą fizyczną

\*\* - dotyczy podatnika będącego osobą fizyczną

#### D.1. DANE IDENTYFIKACYJNE

7. Rodzaj podatnika (zaznaczyć właściwy kwadrat):

1. osoba fizyczna       2. osoba prawna       3. jednostka organizacyjna, w tym spółka, nieposiadająca osobowości prawnej

8. Nazwa pełna \* / Nazwisko \*\*

9. Nazwa skrócona \* / Pierwsze imię, drugie imię \*\*

10. Identyfikator REGON

11. Numer PESEL \*\*

Pola 12, 13, 14 wypełnia osoba fizyczna w przypadku, gdy numer PESEL nie został nadany.

12. Data urodzenia (dzień - miesiąc - rok)

13. Imię ojca

14. Imię matki

#### D.2. ADRES SIEDZIBY\* / ADRES ZAMIESZKANIA\*\*

15. Kraj

16. Województwo

17. Powiat

18. Gmina

19. Ulica

20. Nr domu

21. Nr lokalu

22. Miejscowość

23. Kod pocztowy

24. Poczta

### E. DANE DOTYCZĄCE PRZEDMIOTÓW OPODATKOWANIA NIEPODLEGAJĄCYCH ZWOLNIENIU

#### E.1. POWIERZCHNIA GRUNTÓW

Podstawa opodatkowania  
w m<sup>2</sup>(ha) z dokładnością  
do 1 m<sup>2</sup>

Stawka podatku

zł, gr

Kwota podatku

zł, gr



|  |     |                |     |     |
|--|-----|----------------|-----|-----|
| 1. Związane z prowadzeniem działalności gospodarczej, bez względu na sposób zakwalifikowania w ewidencji gruntów i budynków                  | 25. | m <sup>2</sup> | 26. | 27. |
| 2. Pod jeziorami, zajęte na zbiorniki wodne retencyjne lub elektrowni wodnych 1)   | 28. | ha             | 29. | 30. |
| 3. Pozostałe grunty, w tym zajęte na prowadzenie odpłatnej statutowej działalności pożytku publicznego przez organizacje pożytku publicznego | 31. | m <sup>2</sup> | 32. | 33. |

## E.2. POWIERZCHNIA BUDYNKÓW LUB ICH CZĘŚCI

|   | Podstawa opodatkowania w m <sup>2</sup> | Stawka podatku zł, gr | Kwota podatku zł, gr |
|---|---|-----------------------|----------------------|
| 1. Budynki mieszkalne   | 34.                                     | 35.                   | 36.                  |
| 2. Związane z prowadzeniem działalności gospodarczej oraz części budynków mieszkalnych zajęte na prowadzenie działalności gospodarczej :<br>- z wyjątkiem budynków związanych z działalnością gospodarczą turystyczno-wypoczynkową i hotelową | 37.                                     | 38.                   | 39.                  |
|   | 40.                                     | 41.                   | 42.                  |
| 3. Zajęte na prowadzenie działalności gospodarczej w zakresie obrotu kwalifikowanym materiałem siewnym  | 43.                                     | 44.                   | 45.                  |
| 4. Zajęte na prowadzenie działalności gospodarczej w zakresie udzielania świadczeń zdrowotnych<br>w tym kondygnacji o wysokości:  | 46.                                     | 47.                   | 48.                  |
| 5. Pozostałe, w tym zajęte na prowadzenie odpłatnej statutowej działalności pożytku publicznego przez organizacje pożytku publicznego:  | 49.                                     | 50.                   | 51.                  |
| a) położonych na terenie miasta   |   |                       |                      |
| b) położonych na terenie wiejskim   | 52.                                     | 53.                   | 54.                  |
| c) przeznaczonych na cele rekreacyjne   | 53.                                     | 54.                   | 55.                  |

1) Należy podać z dokładnością do czterech miejsc po przecinku.

## E.3. WARTOŚĆ BUDOWLI LUB ICH CZĘŚCI ZWIĄZANYCH Z PROWADZENIEM DZIAŁALNOŚCI GOSPODARCZEJ

|            | Podstawa opodatkowania w zł z dokładnością do 1 zł ł | Stawka podatku | Kwota podatku zł, gr |
|------------|--|----------------|----------------------|
| 1. Budowle | 56.  | 57.            | 58.                  |

## F. ŁĄCZNA KWOTA PODATKU

|  |     |    |
|--|-----|----|
| Kwota podatku (w pełnych złotych) ***) | 59. | zł |
|--|-----|----|

## G. INFORMACJA O ZAŁĄCZNIKACH (do niniejszej deklaracji dołączono)

|                               |  |
|-------------------------------|--|
| 60. Liczba załączników ZN-1/A | 61. Załącznik ZN-1/B składany (zaznaczyć właściwy kwadrat):<br><input type="checkbox"/> tak <input type="checkbox"/> nie |
|-------------------------------|--|

## H. OŚWIADCZENIE I PODPIS PODATNIKA / OSOBY REPREZENTUJĄCEJ PODATNIKA

Oświadczam, że są mi znane przepisy Kodeksu karnego skarbowego o odpowiedzialności za podanie danych niezgodnych z rzeczywistością.

|   |   |
|---|---|
| 62. Imię  | 63. Nazwisko  |
| 64. Data wypełnienia deklaracji (dzień - miesiąc - rok) | 65. Podpis (pieczęć) podatnika / osoby reprezentującej podatnika 2) |

## I. ADNOTACJE ORGANU PODATKOWEGO

|                                  |                                    |
|----------------------------------|------------------------------------|
| 66. Uwagi organu podatkowego     |                                    |
| 67. Data (dzień - miesiąc - rok) | 68. Podpis przyjmującego formularz |

\*\*\*) **Pouczenie**

Niniejsza deklaracja stanowi podstawę do wystawienia tytułu wykonawczego, zgodnie z przepisami ustawy z dnia 17 czerwca 1966 r. o postępowaniu egzekucyjnym w administracji (Dz. U. z 2002 r. Nr 110, poz. 968 z późn. zm.).

2) Niepotrzebne skreślić.

Załącznik Nr 3  
do uchwały Nr II-11/06  
Rady Miejskiej w Olsztynku  
z dnia 6 grudnia 2006 r.

POŁA JASNE WYPEŁNIA PODATNIK. WYPEŁNIAĆ NA MASZYNI, KOMPUTEROWO LUB RECZNIE, DUŻYMI, DRUKOWANYMI LITERAMI, CZARNYM LUB NIEBIESKIM KOLOREM

|   |                 |
|---|-----------------|
| 1. Numer Identyfikacji Podatkowej podatnika | 2. Nr dokumentu |
|---|-----------------|

**ZN-1/A**

## DANE O NIERUCHOMOŚCIACH

Załącznik ZN-1/A przeznaczony jest dla jednej nieruchomości. W przypadku, gdy podatnik posiada na terenie gminy więcej niż jedną nieruchomość należy wypełnić odrębne załączniki.

|                  |
|------------------|
| 3. Nr załącznika |
|------------------|

|   |   |
|---|---|
| <b>A. PRZEZNACZENIE FORMULARZA</b>  |   |
| 4. Niniejszy formularz stanowi załącznik do (zaznaczyć właściwy kwadrat):<br><input type="checkbox"/> 1. deklaracji DN-1 <input type="checkbox"/> 2. informacji IN- 1   |   |
| <b>B. DANE PODATNIKA</b><br>* - dotyczy podatnika niebędącego osobą fizyczną      ** - dotyczy podatnika będącego osobą fizyczną  |   |
| <b>B.1. DANE IDENTYFIKACYJNE</b>  |   |
| 5. Rodzaj podatnika (zaznaczyć właściwy kwadrat):<br><input type="checkbox"/> 1. osoba fizyczna <input type="checkbox"/> 2. osoba prawna <input type="checkbox"/> 3. jednostka organizacyjna, w tym spółka, nieposiadająca osobowości prawnej |   |
| 6. Nazwa pełna * / Nazwisko **  |   |
| 7. Nazwa skrócona * / Pierwsze imię, drugie imię **   |   |
| 8. Identyfikator REGON  | 9. Numer PESEL **   |
| <b>C. DANE O NIERUCHOMOŚCIACH I OBIEKTACH BUDOWLANYCH PODLEGAJĄCYCH OPODATKOWANIU LUB ZWOLNIENIU</b>  |   |
| <b>C.1. POŁOŻENIE NIERUCHOMOŚCI</b>   |   |
| 10. Położenie nieruchomości (adres)   |   |
| <b>C.2. TYTUŁ PRAWNY (zaznaczyć właściwy kwadrat):</b>  |   |
| 11. Rodzaj własności<br><input type="checkbox"/> 1. własność <input type="checkbox"/> 2. współwłasność  | 12. Rodzaj posiadania samoistnego<br><input type="checkbox"/> 1. posiadanie <input type="checkbox"/> 2. współposiadanie |
| 13. Rodzaj użytkowania<br><input type="checkbox"/> 1. użytkowanie wieczyste <input type="checkbox"/> 2. współużytkowanie  | 14. Rodzaj posiadania zależnego<br><input type="checkbox"/> 1. posiadanie <input type="checkbox"/> 2. współposiadanie   |
| <b>C.3. IDENTYFIKATORY GEODEZYJNE DZIAŁEK, BUDYNKÓW, LOKALI <sup>1)</sup></b>   |   |
| 15. Działki   |   |
| 16. Budynki   |   |
| 17. Lokale  |   |
| <b>C.4. KSIĘGA WIECZYSTA</b>  |   |
| 18. Numer księgi wieczystej (zbioru dokumentów)   | 19. Nazwa sądu  |

<sup>1)</sup> Identyfikatory wykazuje się, jeżeli zostały nadane.

Załącznik Nr 4  
do uchwały Nr II-11/06  
Rady Miejskiej w Olsztynku  
z dnia 6 grudnia 2006 r.

POLA JASNE WYPEŁNIA PODATNIK, WYPEŁNIAĆ NA MASZYNIE, KOMPUTEROWO LUB RECZNIE, DUŻYMI, DRUKOWANYMI LITERAMI, CZARNYM LUB NIEBIESKIM KOLOREM

|   |                 |
|---|-----------------|
| 1. Numer Identyfikacji Podatkowej podatnika | 2. Nr dokumentu |
|---|-----------------|

**ZN-1/B**

## DANE O ZWOLNIENIACH PODATKOWYCH W PODATKU OD NIERUCHOMOŚCI

| <b>A. PRZEZNACZENIE FORMULARZA</b>  |                                      |   |                      |
|---|--------------------------------------|---|----------------------|
| 3. Niniejszy formularz stanowi załącznik do (zaznaczyć właściwy kwadrat):   |                                      |   |                      |
| <input type="checkbox"/> 1. deklaracji DN-1   |                                      | <input type="checkbox"/> 2. informacji IN-1                   |                      |
| <b>B. DANE PODATNIKA</b>  |                                      |   |                      |
| * - dotyczy podatnika niebędącego osobą fizyczną      ** - dotyczy podatnika będącego osobą fizyczną  |                                      |   |                      |
| <b>B.1. DANE IDENTYFIKACYJNE</b>  |                                      |   |                      |
| 4. Rodzaj podatnika (zaznaczyć właściwy kwadrat):   |                                      |   |                      |
| <input type="checkbox"/> 1. osoba fizyczna  |                                      | <input type="checkbox"/> 2. osoba prawna                      |                      |
| <input type="checkbox"/> 3. jednostka organizacyjna, w tym spółka, nieposiadająca osobowości prawnej  |                                      |   |                      |
| 5. Nazwa pełna * / Nazwisko **  |                                      |   |                      |
| 6. Nazwa skrócona * / Pierwsze imię, drugie imię **   |                                      |   |                      |
| 7. Identyfikator REGON  |                                      | 8. Numer PESEL **   |                      |
| <b>C. DANE DOTYCZĄCE ZWOLNIEŃ PODATKOWYCH WYNIKAJĄCYCH Z USTAWY LUB UCHWAŁY RADY GMINY</b>  |                                      |   |                      |
| Tytuł prawny zwolnienia   | Grunty powierzchnia w m <sup>2</sup> | Budynki lub ich części powierzchnia użytkowa w m <sup>2</sup> | Budowle wartość w zł |
| Art. 7 ust. 1 pkt 1 - budowle kolejowe stanowiące całość techniczno-użytkową wraz z instalacjami i urządzeniami, służące do ruchu pojazdów kolejowych, organizacji i sterowania tym ruchem, umożliwiające dokonywanie przewozów osób lub rzeczy - wykorzystywane wyłącznie na potrzeby publicznego transportu kolejowego, a także zajęte pod nie grunty   | 9.                                   |   | 10.                  |
| Art. 7 ust. 1 pkt 2 - budowle infrastruktury portowej, budowle infrastruktury zapewniającej dostęp do portów i przystani morskich oraz zajęte pod nie grunty  | 11.                                  |   | 12.                  |
| Art. 7 ust. 1 pkt 2a - grunty, które znajdują się w posiadaniu podmiotu zarządzającego portem lub przystanią morską, pozyskane na potrzeby rozwoju portu lub przystani morskiej, zajęte na działalność określoną w statucie tego podmiotu, położone w granicach portów i przystani morskich - od pierwszego dnia miesiąca następującego po miesiącu, w którym podmiot ten wszedł w ich posiadanie - nie dłużej niż przez okres 5 lat, z wyjątkiem gruntów zajętych przez podmiot inny niż podmiot zarządzający portem lub przystanią morską | 13.                                  |   |                      |
| Art. 7 ust. 1 pkt 3 - budynki, budowle i zajęte pod nie grunty na obszarze części lotniczych lotnisk użytku publicznego   | 14.                                  | 15.   | 16.                  |
| Art. 7 ust. 1 pkt 4 - budynki gospodarcze lub ich części:<br>a) służące działalności leśnej lub rybackiej,<br>b) położone na gruntach gospodarstw rolnych, służące wyłącznie działalności rolniczej,<br>c) zajęte na prowadzenie działów specjalnych produkcji rolnej   |                                      | 17.   |                      |
| Art. 7 ust. 1 pkt 5 - nieruchomości lub ich części zajęte na potrzeby prowadzenia przez stowarzyszenia statutowej działalności wśród dzieci i młodzieży w zakresie oświaty, wychowania, nauki i techniki, kultury fizycznej i sportu, z wyjątkiem wykorzystywanych do prowadzenia działalności gospodarczej, oraz grunty zajęte trwale na obozowiska i bazy wypoczynkowe dzieci i młodzieży   | 18.                                  | 19.   |                      |
| Art. 7 ust. 1 pkt 6 - grunty i budynki wpisane indywidualnie do rejestru zabytków, pod warunkiem ich utrzymania i konserwacji, zgodnie z przepisami o ochronie zabytków, z wyjątkiem części zajętych na prowadzenie działalności gospodarczej   | 20.                                  | 21.   |                      |
| Art. 7 ust. 1 pkt 7 - grunty i budynki we władaniu muzeów rejestrowanych  | 22.                                  | 23.   |                      |

| Tytuł prawny zwolnienia   | Grunty<br>powierzchnia w m <sup>2</sup> | Budynki lub ich części<br>powierzchnia użytkowa w<br>m <sup>2</sup> | Budowle<br>wartość w zł |
|---|---|---|-------------------------|
| Art. 7 ust. 1 pkt 8 - grunty położone na obszarach objętych ochroną ścisłą, czynną lub krajobrazową, a także budynki i budowle trwale związane z gruntem, służące bezpośrednio osiąganiu celów z zakresu ochrony przyrody - w parkach narodowych oraz w rezerwach przyrody  | 24.                                     | 25.   | 26.                     |
| Art. 7 ust. 1 pkt 8a - będące własnością Skarbu Państwa: grunty pokryte wodami jezior o ciągłym dopływie lub odpływie wód powierzchniowych oraz grunty zajęte pod sztuczne zbiorniki wodne  | 27.                                     |   |                         |
| Art. 7 ust. 1 pkt 9 - budowle wałów ochronnych, grunty pod wałami ochronnymi i położone w międzywałach, z wyjątkiem zajętych na prowadzenie działalności gospodarczej przez inne podmioty niż spółki wodne, ich związki oraz związki wałowe   | 28.                                     |   | 29.                     |
| Art. 7 ust. 1 pkt 10 - grunty stanowiące nieużytki, użytki ekologiczne, grunty zadrzewione i zakrzewione, z wyjątkiem zajętych na prowadzenie działalności gospodarczej   | 30.                                     |   |                         |
| Art. 7 ust. 1 pkt 11 - grunty stanowiące działki przyzagrodowe członków rolniczych spółdzielni produkcyjnych, którzy spełniają jeden z warunków:<br>a) osiągnęli wiek emerytalny,<br>b) są inwalidami zaliczonymi do I albo II grupy,<br>c) są niepełnosprawnymi o znacznym lub umiarkowanym stopniu niepełnosprawności,<br>d) są osobami całkowicie niezdolnymi do pracy w gospodarstwie rolnym albo niezdolnymi do samodzielnej egzystencji   | 31.                                     |   |                         |
| Art. 7 ust. 1 pkt 12 - budynki położone na terenie rodzinnych ogrodów działkowych, nieprzekraczające norm powierzchni ustalonych w przepisach Prawa budowlanego dla altan i obiektów gospodarczych, z wyjątkiem zajętych na działalność gospodarczą   |   | 32.   |                         |
| Art. 7 ust. 1 pkt 13 - budynki i budowle nowo wybudowane bądź zmodernizowane, oddane do użytkowania, wykorzystywane przez grupę producentów rolnych na działalność statutową, po uzyskaniu wpisu do rejestru grup - w okresie 5 lat od dnia uzyskania wpisu grupy do rejestru   |   | 33.   | 34.                     |
| Art. 7 ust. 1 pkt 14 - nieruchomości lub ich części zajęte na prowadzenie nieodpłatnej statutowej działalności pożytku publicznego przez organizacje pożytku publicznego  | 35.                                     | 36.   | 37.                     |
| Art. 7 ust. 2 pkt 1 - uczelnie, zwolnienie nie dotyczy przedmiotów opodatkowania zajętych na działalność gospodarczą  | 38.                                     | 39.   |                         |
| Art. 7 ust. 2 pkt 2 - szkoły, placówki, zakłady kształcenia i placówki doskonalenia nauczycieli - publiczne i niepubliczne, oraz organy prowadzące te szkoły, placówki i zakłady, z tytułu zarządu, użytkowania lub użytkowania wieczystego nieruchomości szkolnych; zwolnienie nie dotyczy przedmiotów opodatkowania zajętych na działalność gospodarczą inną niż działalność oświatowa  | 40.                                     | 41.   |                         |
| Art. 7 ust. 2 pkt 3 - placówki naukowe PAN; zwolnienie nie dotyczy przedmiotów opodatkowania zajętych na działalność gospodarczą  | 42.                                     | 43.   |                         |
| Art. 7 ust. 2 pkt 4 - prowadzący zakłady pracy chronionej lub zakłady aktywności zawodowej - w zakresie przedmiotów opodatkowania zgłoszonych wojewodzie, jeżeli zgłoszenie zostało potwierdzone decyzją w sprawie przyznania statusu zakładu pracy chronionej lub zakładu aktywności zawodowej albo zaświadczeniem - zajętych na prowadzenie tego zakładu, z wyjątkiem przedmiotów opodatkowania znajdujących się w posiadaniu zależnym podmiotów niebędących prowadzącymi zakłady pracy chronionej lub zakłady aktywności zawodowej | 44.                                     | 45.   | 46.                     |
| Art. 7 ust. 2 pkt 5 - jednostki badawczo-rozwojowe, z wyjątkiem przedmiotów opodatkowania zajętych na działalność gospodarczą   | 47.                                     | 48.   |                         |
| Art. 7 ust. 2 pkt 5a - przedsiębiorcy o statusie centrum badawczo-rozwojowego uzyskanym na zasadach określonych w ustawie z dnia 29 lipca 2005 r. o niektórych formach wspierania działalności innowacyjnej (Dz. U. Nr 179, poz. 1484) w odniesieniu do przedmiotów opodatkowania zajętych na cele prowadzonych badań i prac rozwojowych  | 49.                                     | 50.   | 51.                     |
| Art. 7 ust. 2 pkt 6 - Polski Związek Działkowców, z wyjątkiem przedmiotów opodatkowania zajętych na działalność gospodarczą   | 52.                                     | 53.   |                         |
| Inne zwolnienia wynikające z uchwał   | 53.                                     | 54.   | 55.                     |
|   | 56.                                     | 57.   | 58.                     |

Załącznik Nr 5  
do uchwały Nr II-11/06  
Rady Miejskiej w Olsztynku  
z dnia 6 grudnia 2006 r.

POLA JASNE WYPEŁNIA PODATNIK. WYPEŁNIAĆ NA MASZYNIE, KOMPUTEROWO LUB RĘCZNIE, DUŻYMI, DRUKOWANYMI LITERAMI, CZARNYM LUB NIEBIESKIM KOLOREM

1. Numer Identyfikacji Podatkowej podatnika

2. Nr dokumentu

## IR-1 INFORMACJA W SPRAWIE PODATKU ROLNEGO

3. Rok

Podstawa prawna: Ustawa z dnia 15 listopada 1984 r. o podatku rolnym (Dz. U. z 2006 r. Nr 136, poz. 969).  
Składający: Formularz przeznaczony dla osób fizycznych będących właścicielami gruntów, posiadaczami samoistnymi gruntów, użytkownikami wieczystymi gruntów, posiadaczami gruntów stanowiących własność Skarbu Państwa lub jednostki samorządu terytorialnego.  
Termin składania: W terminie 14 dni od zaistnienia okoliczności mających wpływ na powstanie (wygaśnięcie) obowiązku podatkowego, lub wysokość opodatkowania..  
Miejsce składania: Organ podatkowy właściwy ze względu na miejsce położenia nieruchomości.

### A. MIEJSCE SKŁADANIA INFORMACJI

4. Nazwa i adres siedziby organu podatkowego

**Burmistrz Olsztynka  
ul. Ratusz 1  
11-015 Olsztynek**

### B. OBOWIĄZEK ZŁOŻENIA INFORMACJI

Podatnik ma obowiązek złożenia wraz z korektą informacji pisemnego uzasadnienie przyczyny korekty - art. 81 ustawy Ordynacja podatkowa.

5. Okoliczności powodujące obowiązek złożenia informacji (zaznaczyć właściwy kwadrat):

1. informacja składana po raz pierwszy na dany rok  2. Korekta uprzednio złożonej informacji (miesiąc - rok rok)

### C. PODMIOT ZOBOWIĄZANY DO ZŁOŻENIA INFORMACJI

6. Rodzaj podmiotu (zaznaczyć właściwy kwadrat):

1. właściciel, użytkownik lub posiadacz nieruchomości  2. współwłaściciel, współużytkownik lub współposiadacz nieruchomości

### D. DANE PODATNIKA

#### D.1. DANE IDENTYFIKACYJNE

7. Nazwisko

8. Pierwsze imię, drugie imię

9. Identyfikator REGON

10. Numer PESEL

Pola 11, 12, 13 należy wypełnić w przypadku, gdy numer PESEL nie został nadany.

11. Data urodzenia

12. Imię ojca

13. Imię matki

#### D.2. ADRES ZAMIESZKANIA

14. Kraj

15. Województwo

16. Powiat

17. Gmina

18. Ulica

19. Nr domu

20. Nr lokalu

21. Miejscowość

22. Kod pocztowy

23. Poczta

#### D.3.a. DANE IDENTYFIKACYJNE (współwłaściciela/współmałżonka)

24. Nazwisko

25. Pierwsze imię, drugie imię

26. Numer PESEL

27. Data urodzenia

28. Imię ojca

29. Imię matki

### E. DANE DOTYCZĄCE UŻYTKÓW ROLNYCH STANOWIĄCYCH GOSPODARSTWO ROLNE - NIEPODLEGAJĄCYCH ZWOLNIENIU <sup>1)</sup>

#### E.1. GRUNTY ORNE

| Klasa użytków rolnych | I | II | IIIa | IIIb | IVa | IVb |
|-----------------------|---|----|------|------|-----|-----|
|-----------------------|---|----|------|------|-----|-----|

|  |                       |       |            |      |          |     |    |
|--|-----------------------|-------|------------|------|----------|-----|----|
| Powierzchnia w ha  | 30.                   | 3124. | 32.        | 33.  | 34.      | 35. |    |
| <b>E.2. ŁĄKI I PASTWISKA</b>   |                       |       |            |      |          |     |    |
| Klasa użytków rolnych  | I                     |       | II         |      | III      |     | IV |
| Powierzchnia w ha  | 36.                   | 37.   | 38.        | 39.  |          |     |    |
| <b>E.3. SADY</b>   |                       |       |            |      |          |     |    |
| Klasa użytków rolnych  | I                     | II    | III, IIIa, | IIIb | IV, IVa, | IVb |    |
| Powierzchnia w ha  | 40.                   | 41.   | 42.        | 43.  | 44.      | 45. |    |
| <b>E.4. GRUNTY POD STAWAMI NIEZARYBIONYMI - grunty orne</b>  |                       |       |            |      |          |     |    |
| Klasa użytków rolnych  | I                     | II    | IIIa       | IIIb | IVa      | IVb |    |
| Powierzchnia w ha  | 46.                   | 47.   | 48.        | 49.  | 50.      | 51. |    |
| <b>E.5. GRUNTY POD STAWAMI NIEZARYBIONYMI - łąki i pastwiska</b>                                       |                       |       |            |      |          |     |    |
| Klasa użytków rolnych  | I                     |       | II         |      | III      |     | IV |
| Powierzchnia w ha  | 52.                   | 53.   | 54.        | 55.  |          |     |    |
| <b>E.6. GRUNTY ROLNE ZABUDOWANE - grunty orne</b>  |                       |       |            |      |          |     |    |
| Klasa użytków rolnych  | I                     | II    | IIIa       | IIIb | IVa      | IVb |    |
| Powierzchnia w ha  | 56.                   | 57.   | 58.        | 59.  | 60.      | 61. |    |
| <b>E.7. GRUNTY ROLNE ZABUDOWANE - łąki i pastwiska</b>   |                       |       |            |      |          |     |    |
| Klasa użytków rolnych  | I                     |       | II         |      | III      |     | IV |
| Powierzchnia w ha  | 62.                   | 63.   | 64.        | 65.  |          |     |    |
| <b>H.8. ROWY - grunty orne</b>   |                       |       |            |      |          |     |    |
| Klasa użytków rolnych  | I                     | II    | III        | IIIb | IVa      | IVb |    |
| Powierzchnia w ha  | 66.                   | 67.   | 68.        | 69.  | 70.      | 70. |    |
| <b>E.9. ROWY - łąki i pastwiska</b>  |                       |       |            |      |          |     |    |
| Klasa użytków rolnych  | I                     |       | II         |      | III      |     | IV |
| Powierzchnia w ha  | 71.                   | 72.   | 73.        | 74.  |          |     |    |
| <b>E.10. UŻYTKI ROLNE (ROWY, GRUNTY POD STAWAMI NIEZARYBIONYMI) BEZ OZNACZENIA KLASY GLEBOZNAWCZEJ</b> |                       |       |            |      |          |     |    |
|  | 75. Powierzchnia w ha |       |            |      |          |     |    |
| <b>E.11. GRUNTY POD STAWAMI ZARYBIONYMI - łososiem, trocią, głowacią, palią i pstrągiem</b>            |                       |       |            |      |          |     |    |
|  | Powierzchnia w ha     |       |            |      |          | 76. |    |
| <b>E.12. GRUNTY POD STAWAMI ZARYBIONYMI - inne gatunki ryb</b>   |                       |       |            |      |          |     |    |
|  | Powierzchnia w ha     |       |            |      |          | 77. |    |

### E. DANE DOTYCZĄCE UŻYTKÓW ROLNYCH NIESTANOWIĄCYCH GOSPODARSTWA ROLNEGO - NIEPODLEGAJĄCYCH ZWOLNIENIU <sup>1)</sup>

|                   |     |
|-------------------|-----|
| Powierzchnia w ha | 78. |
|-------------------|-----|

### G. INFORMACJA O ZAŁĄCZNIKACH (do niniejszej informacji dołączono)

|                               |  |
|-------------------------------|--|
| 79. Liczba załączników ZR-1/A | 80. Załącznik ZR-1/B składany (zaznaczyć właściwy kwadrat):<br><input type="checkbox"/> tak <input type="checkbox"/> nie |
|-------------------------------|--|

### H. OŚWIADCZENIE I PODPIS PODATNIKA / OSOBY REPREZENTUJĄCEJ PODATNIKA

Oświadczam, że są mi znane przepisy Kodeksu karnego skarbowego o odpowiedzialności za podanie danych niezgodnych z rzeczywistością.

|   |  |
|---|--|
| 80. Imię  | 81. Nazwisko   |
| 82. Data wypełnienia informacji (dzień - miesiąc - rok) | 83. Podpis (pieczęć) podatnika / osoby reprezentującej podatnika <sup>2)</sup> |

### I. ADNOTACJE ORGANU PODATKOWEGO

|                                  |                                    |
|----------------------------------|------------------------------------|
| 84. Uwagi organu podatkowego     |                                    |
| 85. Data (dzień - miesiąc - rok) | 86. Podpis przyjmującego formularz |

<sup>1)</sup> Należy podać z dokładnością do czterech miejsc po przecinku.

Powierzchnię należy podać z dokładnością do 1 m<sup>2</sup>

<sup>2)</sup> Niepotrzebne skreślić.

Załącznik Nr 6  
do uchwały Nr II-11/06  
Rady Miejskiej w Olsztynku  
z dnia 6 grudnia 2006 r.

POLA JASNE WYPEŁNIA PODATNIK. WYPEŁNIAĆ NA MASZYNIE, KOMPUTEROWO LUB RECZNIE, DUŻYMI, DRUKOWANYMI LITERAMI, CZARNYM LUB NIEBIESKIM KOLOREM

|   |                 |
|---|-----------------|
| 1. Numer Identyfikacji Podatkowej podatnika | 2. Nr dokumentu |
|---|-----------------|

DR-1

## DEKLARACJA NA PODATEK ROLNY

|        |
|--------|
| 3. Rok |
|--------|

|                    |   |
|--------------------|---|
| Podstawa prawna:   | Ustawa z dnia 15 listopada 1984r. o podatku rolnym (Dz. U. z 2006 r. Nr 136, poz. 969).   |
| Składający:        | Formularz przeznaczony dla osób prawnych, jednostek organizacyjnych oraz spółek nieposiadających osobowości prawnej będących właścicielami gruntów, posiadaczami samoistnymi gruntów, użytkownikami wieczystymi gruntów, posiadaczami gruntów stanowiących własność Skarbu Państwa lub jednostki samorządu terytorialnego oraz dla osób fizycznych będących współwłaścicielami lub współposiadaczami z osobami prawnymi lub z jednostkami organizacyjnymi, w tym spółkami, nieposiadającymi osobowości prawnej. |
| Termin składania:  | Do dnia 15 stycznia każdego roku podatkowego lub w terminie 14 dni od zaistnienia okoliczności mających wpływ na powstanie (wygaśnięcie) obowiązku podatkowego, lub wysokość opodatkowania.   |
| Miejsce składania: | Organ podatkowy właściwy ze względu na miejsce położenia nieruchomości.   |

### A. MIEJSCE SKŁADANIA DEKLARACJI

|  |  |
|--|--|
| 4. Nazwa i adres siedziby organu podatkowego | <b>Burmistrz Olsztynka<br/>ul. Ratusz 1<br/>11-015 Olsztynek</b> |
|--|--|

### B. OBOWIĄZEK ZŁOŻENIA DEKLARACJI

Podatnik ma obowiązek złożenia wraz z korektą deklaracji pisemnego uzasadnienia przyczyny korekty - art.81 ustawy Ordynacja podatkowa.

|  |
|--|
| 5. Okoliczności powodujące obowiązek złożenia deklaracji (zaznaczyć właściwy kwadrat):                               |
| <input type="checkbox"/> 1. deklaracja roczna <input type="checkbox"/> 2. Korekta deklaracji rocznej (miesiąc - rok) |

### C. PODMIOT ZOBOWIĄZANY DO ZŁOŻENIA DEKLARACJI

|  |
|--|
| 6. Rodzaj podmiotu (zaznaczyć właściwy kwadrat):   |
| <input type="checkbox"/> 1. właściciel, użytkownik lub posiadacz <input type="checkbox"/> 2. współwłaściciel, współużytkownik lub współposiadacz |

### D. DANE PODATNIKA

\* - dotyczy podatnika niebędącego osobą fizyczną

\*\* - dotyczy podatnika będącego osobą fizyczną





| Klasa  | Powierzchnia w ha <sup>1)</sup> | Przelicznik  | Powierzchnia w ha przeliczeniowych <sup>1)</sup> |
|--|---------------------------------|--|--|
| I  | 69.                             |  | 70.  |
| II   | 71.                             |  | 72.  |
| III  | 73.                             |  | 74.  |
| IV   | 75.                             |  | 76.  |
| <b>E.6. GRUNTY ROLNE ZABUDOWANE - grunty orne</b>  |                                 |  |  |
| I  | 77.                             |  | 78.  |
| II   | 79.                             |  | 80.  |
| IIIa   | 81.                             |  | 82.  |
| IIIb   | 83.                             |  | 84.  |
| IVa  | 85.                             |  | 86.  |
| IVb  | 87.                             |  | 88.  |
| <b>E.7. GRUNTY ROLNE ZABUDOWANE - łąki i pastwiska</b>   |                                 |  |  |
| I  | 89.                             |  | 90.  |
| II   | 91.                             |  | 92.  |
| III  | 93.                             |  | 94.  |
| IV   | 95.                             |  | 96.  |
| <b>E.8. ROWY - grunty orne</b>   |                                 |  |  |
| I  | 97.                             |  | 98.  |
| II   | 99.                             |  | 100.   |
| IIIa   | 101.                            |  | 102.   |
| IIIb   | 103.                            |  | 104.   |
| IVa  | 105.                            |  | 106.   |
| IVb  | 107.                            |  | 108.   |
| <b>E.9. ROWY - łąki i pastwiska</b>  |                                 |  |  |
| I  | 109.                            |  | 110.   |
| II   | 111.                            |  | 112.   |
| III  | 113.                            |  | 114.   |
| IV   | 115.                            |  | 116.   |
| <b>E.10. UŻYTKI ROLNE (ROWY, GRUNTY POD STAWAMI NIEZARYBIONYMI) BEZ OZNACZENIA KLASY GLEBOZNAWCZEJ</b> |                                 |  |  |
| 117. Powierzchnia w ha   |                                 |  |  |
| <b>E.11. GRUNTY POD STAWAMI ZARYBIONYMI - łososiem, trocią, głowacimą, palią i pstrągiem</b>           |                                 |  |  |
| Powierzchnia w ha <sup>1)</sup>  |                                 | Przelicznik  | Powierzchnia w ha przeliczeniowych <sup>1)</sup> |
|  |                                 | 1,0  | 118.   |
| <b>E.12. GRUNTY POD STAWAMI ZARYBIONYMI - inne gatunki ryb</b>   |                                 |  |  |
| 119.   |                                 | 0,20   | 120.   |
| <b>E.13. ŁĄCZNA POWIERZCHNIA UŻYTKÓW ROLNYCH STANOWIĄCYCH GOSPODARSTWO ROLNE</b>                       |                                 |  |  |
| 121. Powierzchnia w ha (suma z części od E.1 do E.12 kol.a)  |                                 | 122. Powierzchnia w ha przeliczeniowych (suma z części od E.1 do E.12 kol.c) |  |

## F. ŁĄCZNA KWOTA PODATKU OD GOSPODARSTW ROLNYCH

|   |      |        |
|---|------|--------|
| Łącznie powierzchnia w ha przeliczeniowych<br>Należy wpisać powierzchnie z poz. 122 | 123. | ,      |
| Stawka podatku  | 124. | zł, gr |
| Kwota podatku (w pełnych złotych)***)   | 125. | zł     |

## G. DANE DOTYCZĄCE UŻYTKÓW ROLNYCH NIESTANOWIĄCYCH GOSPODARSTW ROLNYCH NIEPODLEGAJĄCYCH ZWOLNIENIU

|                        |                     |        |   |    |
|------------------------|---------------------|--------|---|----|
| 126. Powierzchnia w ha | 127. Stawka podatku | zł, gr | 128. Kwota podatku (w pełnych złotych) ***) | zł |
|------------------------|---------------------|--------|---|----|

## H. INFORMACJA O ZAŁĄCZNIKACH (do niniejszej deklaracji dołączono)

|                                |  |                              |                              |
|--------------------------------|--|------------------------------|------------------------------|
| 129. Liczba załączników ZR-1/A | 130. Załącznik ZR-1/B składany (zaznaczyć właściwy kwadrat): | <input type="checkbox"/> tak | <input type="checkbox"/> nie |
|--------------------------------|--|------------------------------|------------------------------|

## I. OŚWIADCZENIE I PODPIS PODATNIKA / OSOBY REPREZENTUJĄCEJ PODATNIKA

Oświadczam, że są mi znane przepisy Kodeksu karnego skarbowego o odpowiedzialności za podanie danych niezgodnych z rzeczywistością.

|  |   |
|--|---|
| 131. Imię  | 132. Nazwisko   |
| 133. Data wypełnienia deklaracji (dzień - miesiąc - rok) | 134. Podpis (pieczęć) podatnika / osoby reprezentującej podatnika <sup>2)</sup> |

## J. ADNOTACJE ORGANU PODATKOWEGO

|                                   |                                     |
|-----------------------------------|-------------------------------------|
| 135. Uwagi organu podatkowego     |                                     |
| 136. Data (dzień - miesiąc - rok) | 137. Podpis przyjmującego formularz |

### \*\*\*) Pouczenie

Niniejsza deklaracja stanowi podstawę do wystawienia tytułu wykonawczego, zgodnie z przepisami ustawy z dnia 17 czerwca 1966 r. o postępowaniu egzekucyjnym w administracji (Dz. U. z 2002 r. Nr 110, poz. 968 z późn. zm.).

1) Należy podać z dokładnością do czterech miejsc po przecinku.

2) Niepotrzebne skreślić.

Załącznik Nr 7  
do uchwały Nr II-11/06  
Rady Miejskiej w Olsztynku  
z dnia 6 grudnia 2006 r.

POLA JASNE WYPEŁNIA PODATNIK, WYPEŁNIAĆ NA MASZYNIE, KOMPUTEROWO LUB RĘCZNIE, DUŻYMI, DRUKOWANYMI LITERAMI, CZARNYM LUB NIEBIESKIM KOLOREM

|   |                 |
|---|-----------------|
| 1. Numer Identyfikacji Podatkowej podatnika | 2. Nr dokumentu |
|---|-----------------|

**ZR-1/A**

## DANE O NIERUCHOMOŚCIACH ROLNYCH

Załącznik ZR-1/A przeznaczony jest dla jednej nieruchomości. W przypadku, gdy podatnik posiada na terenie gminy więcej niż jedną nieruchomość należy wypełnić odrębne załączniki.

3. Nr załącznika

## A. PRZEZNACZENIE FORMULARZA

|   |   |  |
|---|---|--|
| 4. Niniejszy formularz stanowi załącznik do (zaznaczyć właściwy kwadrat): | <input type="checkbox"/> 1. deklaracji DR-1 | <input type="checkbox"/> 2. informacji IR- 1 |
|---|---|--|

## B. DANE PODATNIKA

|   |  |  |  |
|---|--|--|--|
| * - dotyczy podatnika niebędącego osobą fizyczną    |  | ** - dotyczy podatnika będącego osobą fizyczną   |  |
| 5. Rodzaj podatnika (zaznaczyć właściwy kwadrat):   |  |  |  |
| <input type="checkbox"/> 1. osoba fizyczna          | <input type="checkbox"/> 2. osoba prawna | <input type="checkbox"/> 3. jednostka organizacyjna, w tym spółka, nieposiadająca osobowości prawnej |  |
| 6. Nazwa pełna * / Nazwisko **                      |  |  |  |
| 7. Nazwa skrócona * / Pierwsze imię, drugie imię ** |  |  |  |
| 8. Identyfikator REGON                              |  | 9. Numer PESEL **  |  |

## C. DANE O NIERUCHOMOŚCIACH ROLNYCH PODLEGAJĄCYCH OPODATKOWANIU LUB ZWOLNIENIU

|  |   |
|--|---|
| <b>C.1. POŁOŻENIE NIERUCHOMOŚCI</b>  |   |
| 10. Położenie nieruchomości (adres)  |   |
| <b>C.2. TYTUŁ PRAWNY (zaznaczyć właściwy kwadrat):</b>   |   |
| 11. Rodzaj własności<br><input type="checkbox"/> 1. własność <input type="checkbox"/> 2. współwłasność                             | 12. Rodzaj posiadania samoistnego<br><input type="checkbox"/> 1. posiadanie <input type="checkbox"/> 2. współposiadanie |
| 13. Rodzaj użytkowania<br><input type="checkbox"/> 1. użytkowanie wieczyste <input type="checkbox"/> 2. współużytkowanie wieczyste | 14. Rodzaj posiadania zależnego<br><input type="checkbox"/> 1. posiadanie <input type="checkbox"/> 2. współposiadanie   |
| <b>C.3. IDENTYFIKATORY GEODEZYJNE DZIAŁEK</b>  |   |
| 41. Działki  |   |
| <b>C.4. KSIĘGA WIECZYSTA</b>   |   |
| 42. Numer księgi wieczystej (zbioru dokumentów)  | 43. Nazwa sądu  |

Załącznik Nr 8  
do uchwały Nr II-11/06  
Rady Miejskiej w Olsztynku  
z dnia 6 grudnia 2006 r.

POŁA JASNE WYPEŁNIA PODATNIK, WYPEŁNIAĆ NA MASZYNIE, KOMPUTEROWO LUB RECZNIE, DUŻYMI, DRUKOWANYMI LITERAMI, CZARNYM LUB NIEBIESKIM KOLOREM

|   |                 |
|---|-----------------|
| 1. Numer Identyfikacji Podatkowej podatnika | 2. Nr dokumentu |
|---|-----------------|

ZR-1/B

## DANE O ZWOLNIENIACH I ULGACH PODATKOWYCH W PODATKU ROLNYM

|   |  |
|---|--|
| <b>A. PRZEZNACZENIE FORMULARZA</b>  |  |
| 3. Niniejszy formularz stanowi załącznik do (zaznaczyć właściwy kwadrat):<br><input type="checkbox"/> 1. deklaracji DR-1 <input type="checkbox"/> 2. informacji IR-1  |  |
| <b>B. DANE PODATNIKA</b><br>* - dotyczy podatnika niebędącego osobą fizyczną      ** - dotyczy podatnika będącego osobą fizyczną  |  |
| <b>B.1. DANE IDENTYFIKACYJNE</b>  |  |
| 4. Rodzaj podatnika (zaznaczyć właściwy kwadrat):<br><input type="checkbox"/> 1. osoba fizyczna <input type="checkbox"/> 2. osoba prawna <input type="checkbox"/> 3. jednostka organizacyjna, w tym spółka, nieposiadająca osobowości prawnej |  |
| 5. Nazwa pełna * / Nazwisko **  |  |
| 6. Nazwa skrócona * / Pierwsze imię, drugie imię **   |  |
| 7. Identyfikator REGON  | 8. Numer PESEL **                          |
| <b>C. DANE DOTYCZĄCE ZWOLNIEŃ I ULG PODATKOWYCH WYNIKAJĄCYCH Z USTAWY<br/>LUB UCHWAŁY RADY GMINY</b>  |  |
| Tytuł prawny zwolnienia   | Powierzchnia w ha fizycznych <sup>1)</sup> |
| Art. 12 ust. 1 pkt 1 - użytki rolne klasy V, VI i Viz   | 9.   |
| Art. 12 ust. 1 pkt 1 - grunty zadrzewione i zakrzewione ustanowione na użytkach rolnych   | 10.  |
| Art. 12 ust.1 pkt 2 - grunty położone w pasie drogi granicznej  | 11.  |
| Art. 12 ust. 1 pkt 3 - grunty orne, łąki i pastwiska objęte melioracją - w roku, w którym uprawy zostały zniszczone wskutek robót drenarskich   | 12.  |
| Art. 12 ust. 1 pkt 4 - grunty przeznaczone na utworzenie nowego gospodarstwa rolnego lub powiększenie już istniejącego do powierzchni nieprzekraczającej 100 ha   | 13.  |

|   |   |   |     |
|---|---|---|-----|
|   | W przypadku korzystania z ulgi, po upływie okresu zwolnienia (zaznaczyć właściwy kwadrat) | 14. Ulga<br><input type="checkbox"/> 75% <input type="checkbox"/> 50% |     |
| Art. 12 ust. 1 pkt 5 - grunty gospodarstw rolnych powstałe z zagospodarowania nieużytków          |   |   | 15. |
|   | W przypadku korzystania z ulgi, po upływie okresu zwolnienia (zaznaczyć właściwy kwadrat) | 16. Ulga<br><input type="checkbox"/> 75% <input type="checkbox"/> 50% |     |
| Art. 12 ust. 1 pkt 6 - grunty gospodarstw rolnych otrzymane w drodze wymiany lub scalenia         |   |   | 17. |
|   | W przypadku korzystania z ulgi, po upływie okresu zwolnienia (zaznaczyć właściwy kwadrat) | 18. Ulga<br><input type="checkbox"/> 75% <input type="checkbox"/> 50% |     |
| Art. 12 ust. 1 pkt 7 - grunty gospodarstw rolnych, na których zaprzestano produkcji rolnej        |   |   | 19. |
| Art. 12 ust. 1 pkt 8 - użytki ekologiczne   |   |   | 20. |
| Art. 12 ust. 1 pkt 9 - grunty zajęte przez zbiorniki wody służące do zaopatrzenia ludności w wodę |   |   | 21. |
| Art. 12 ust. 1 pkt 10 - grunty pod wałami przeciwpowodziowymi i grunty położone w międzywałach    |   |   | 22. |

|  |  |  |     |
|--|--|--|-----|
| Art. 12 ust. 1 pkt 11 - grunty wpisane do rejestru zabytków  |  |  | 23. |
| Art. 12 ust. 1 pkt 12 - grunty stanowiące działki przyzagrodowe członków rolniczych spółdzielni produkcyjnych  |  |  | 24. |
| Art. 12 ust. 2 pkt 1 - uczelnie  |  |  | 25. |
| Art. 12 ust. 2 pkt 2 - szkoły, placówki, zakłady kształcenia i placówki doskonalenia nauczycieli - publiczne i niepubliczne oraz organy prowadzące te szkoły, placówki i zakłady z tytułu zarządu, użytkowania lub użytkowania wieczystego gruntów   |  |  | 26. |
| Art. 12 ust. 2 pkt 3 - placówki naukowe Polskiej Akademii Nauk   |  |  | 27. |
| Art. 12 ust. 2 pkt 4 - prowadzący zakłady pracy chronionej lub zakłady aktywności zawodowej w zakresie gruntów zgłoszonych wojewodzie, jeżeli zgłoszenie zostało potwierdzone decyzją w sprawie przyznania statusu zakładu pracy chronionej lub zakładu aktywności zawodowej albo zaświadczeniem - zajętych na prowadzenie tego zakładu, z wyjątkiem gruntów znajdujących się w posiadaniu zależnym podmiotów niebędących prowadzącymi zakłady pracy chronionej lub zakłady aktywności zawodowej |  |  | 28. |
| Art. 12 ust. 2 pkt 5 - jednostki badawczo-rozwojowe  |  |  | 29. |
| Art. 12 ust. 2 pkt 5a - przedsiębiorcy o statusie centrum badawczo-rozwojowego uzyskanym na zasadach określonych w ustawie z dnia 29 lipca 2005 r. o niektórych formach wspierania działalności innowacyjnej (Dz. U. Nr 179, poz. 1484), w zakresie przedmiotów opodatkowania zajętych na cele prowadzonych badań i prac rozwojowych   |  |  | 30. |
| Art. 12 ust. 2 pkt 6 - Polski Związek Działkowców z tytułu użytkowania i użytkowania wieczystego gruntu rodzinnych ogrodów działkowych   |  |  | 31. |

#### D. DANE DOTYCZĄCE ULG PODATKOWYCH WYNIKAJĄCYCH Z USTAWY LUB UCHWAŁY RADY GMINY

| Tytuł prawny ulgi  |  |   |
|--|--|---|
| Art. 13 ust. 1 - ulga inwestycyjna   |  | 32.<br><input type="checkbox"/> tak <input type="checkbox"/> nie      |
| Art. 13a ust. 1 i 2 - ulga dla żołnierzy odbywających zasadniczą służbę wojskową lub długotrwałe przeszkolenie wojskowe, osób spełniających zastępczo obowiązek służby wojskowej w formie skoszarowanej i prowadzących te gospodarstwa bezpośrednio przed powołaniem do służby oraz członków rodzin tych osób (zaznaczyć właściwy kwadrat) |  | 33. Ulga<br><input type="checkbox"/> 60% <input type="checkbox"/> 40% |
| Art. 13b ust. 1 - ulga dla gruntów położonych na terenach podgórskich i górskich (zaznaczyć właściwy kwadrat)  |  | 34. Ulga<br><input type="checkbox"/> 60% <input type="checkbox"/> 30% |
| Art. 13b ust. 1 - ulga z tytułu wystąpienia klęski żywiołowej  |  | 35.<br><input type="checkbox"/> tak <input type="checkbox"/> nie      |

1) Należy podać z dokładnością do czterech miejsc po przecinku.

Załącznik Nr 9  
do uchwały Nr II-11/06  
Rady Miejskiej w Olsztynku  
z dnia 6 grudnia 2006 r.

POLA JASNE WYPEŁNIA PODATNIK, WYPEŁNIAĆ NA MASZYŃNIE, KOMPUTEROWO LUB RĘCZNIE, DUŻYMI, DRUKOWANYMI LITERAMI, CZARNYM LUB NIEBIESKIM KOLOREM

1. Numer Identyfikacji Podatkowej podatnika

2. Nr dokumentu

IL-1

## INFORMACJA W SPRAWIE PODATKU LEŚNEGO

3. Rok

Podstawa prawna: Ustawa z dnia 30 października 2002 r. o podatku leśnym (Dz. U. Nr 200, poz. 1682, z późn. zm.).  
Składający: Formularz przeznaczony dla osób fizycznych będących właścicielami lasów, posiadaczami samoistnymi lasów, użytkownikami wieczystymi lasów, posiadaczami lasów stanowiących własność Skarbu Państwa lub jednostki samorządu terytorialnego.  
Termin składania: W terminie 14 dni od zaistnienia okoliczności mających wpływ na powstanie (wygaśnięcie) obowiązku podatkowego lub wysokość opodatkowania.  
Miejsce składania: Organ podatkowy właściwy ze względu na miejsce położenia nieruchomości.

### A. MIEJSCE SKŁADANIA INFORMACJI

4. Nazwa i adres siedziby organu podatkowego

Burmistrz Olsztyńska  
Ul. Ratusz 1  
11-015 Olsztynek

### B. OBOWIĄZEK ZŁOŻENIA INFORMACJI

Podatnik ma obowiązek złożenia wraz z korektą informacji pisemnego uzasadnienie przyczyny korekty - art. 81 ustawy Ordynacja podatkowa.

5. Okoliczności powodujące obowiązek złożenia informacji (zaznaczyć właściwy kwadrat):

1. informacja składana po raz pierwszy  2. korekta uprzednio złożonej informacji (miesiąc - rok)

### C. PODMIOT ZOBOWIĄZANY DO ZŁOŻENIA INFORMACJI

6. Rodzaj podmiotu (zaznaczyć właściwy kwadrat):

1. właściciel, użytkownik lub posiadacz  2. współwłaściciel, współużytkownik lub współposiadacz

### D. DANE PODATNIKA

#### D.1. DANE IDENTYFIKACYJNE

7. Nazwisko

8. Pierwsze imię, drugie imię

9. Identyfikator REGON

10. Numer PESEL

Pola 11, 12, 13 należy wypełnić w przypadku, gdy numer PESEL nie został nadany.

11. Data urodzenia

12. Imię ojca

13. Imię matki

#### D.2. ADRES ZAMIESZKANIA

14. Kraj

15. Województwo

16. Powiat

17. Gmina

18. Ulica

19. Nr domu

20. Nr lokalu

21. Miejscowość

22. Kod pocztowy

23. Poczta

#### D.3.a. DANE IDENTYFIKACYJNE (współwłaściciela/współmałżonka)

24. Nazwisko

25. Pierwsze imię, drugie imię

26. Numer PESEL

27. Data urodzenia

28. Imię ojca

29. Imię matki

### I. DANE DOTYCZĄCE LASÓW NIEPODLEGAJĄCYCH ZWOLNIENIU

Rodzaj lasu

Powierzchnia  
w ha z dokładnością do 1m<sup>2</sup> 1)

1. Lasy

24.

2. Lasy ochronne

25.

3. Lasy wchodzące w skład rezerwatów przyrody

26.

4. Lasy wchodzące w skład parków narodowych

27.

### F. INFORMACJA O ZAŁĄCZNIKACH (do niniejszej informacji dołączono)

28. Liczba załączników ZL-I/A

44. Załącznik ZL-1/B składany (zaznaczyć właściwy kwadrat):

- tak  nie

### F. OŚWIADCZENIE I PODPIS PODATNIKA / OSOBY REPREZENTUJĄCEJ PODATNIKA

|   |   |
|---|---|
| Oświadczam, że są mi znane przepisy Kodeksu karnego skarbowego o odpowiedzialności za podanie danych niezgodnych z rzeczywistością. |   |
| 30. Imię  | 31. Nazwisko  |
| 32. Data wypełnienia informacji (dzień-miesiąc-rok)   | 33. Podpis (pieczęć) podatnika / osoby reprezentującej podatnika <sup>2</sup> |

## H. ADNOTACJE ORGANU PODATKOWEGO

|                               |                                    |
|-------------------------------|------------------------------------|
| 34. Uwagi organu podatkowego  |                                    |
| 35. Data (dzień- miesiąc-rok) | 36. Podpis przyjmującego formularz |

<sup>1)</sup> Należy podać z dokładnością do czterech miejsc po przecinku.

<sup>2)</sup> Niepotrzebne skreślić.

Załącznik Nr 10  
do uchwały Nr II-11/06  
Rady Miejskiej w Olsztynku  
z dnia 6 grudnia 2006 r.

POLA JASNE WYPEŁNIA PODATNIK, WYPEŁNIAĆ NA MASZYNIĘ, KOMPUTEROWO LUB RĘCZNIE, DUŻYMI, DRUKOWANYMI LITERAMI, CZARNYM LUB NIEBIESKIM KOLOREM

1. Numer Identyfikacji Podatkowej podatnika

2. Nr dokumentu

**DL-1**

## DEKLARACJA NA PODATEK LEŚNY

3. Rok

|                    |   |
|--------------------|---|
| Podstawa prawna:   | Ustawa z dnia 30 października 2002 r. o podatku leśnym (Dz. U. Nr 200, poz. 1682, z późn. zm.)  |
| Składający:        | Formularz przeznaczony dla osób prawnych, jednostek organizacyjnych oraz spółek nieposiadających osobowości prawnej będących właścicielami lasów, posiadaczami samoistnymi lasów, użytkownikami wieczystymi lasów, posiadaczami lasów stanowiących własność Skarbu Państwa lub jednostki samorządu terytorialnego oraz dla osób fizycznych będących współwłaścicielami lub współposiadaczami z osobami prawnymi lub z jednostkami organizacyjnymi, w tym spółkami, nieposiadającymi osobowości prawnej. |
| Termin składania:  | Do dnia 15 stycznia każdego roku podatkowego lub w terminie 14 dni od zaistnienia okoliczności mających wpływ na powstanie (wygaśnięcie) obowiązku podatkowego lub wysokość opodatkowania.  |
| Miejsce składania: | Organ podatkowy właściwy ze względu na miejsce położenia nieruchomości.   |

### A. MIEJSCE SKŁADANIA DEKLARACJI

4. Nazwa i adres siedziby organu podatkowego

**Burmistrz Olsztynka  
ul. Ratusz 1  
11-015 Olsztynek**

### B. OBOWIĄZEK ZŁOŻENIA DEKLARACJI

Podatnik ma obowiązek złożenia wraz z korektą deklaracji pisemnego uzasadnienia przyczyny korekty - art.81 ustawy Ordynacja podatkowa.

5. Okoliczności powodujące obowiązek złożenia deklaracji (zaznaczyć właściwy kwadrat):

1. deklaracja roczna       2. korekta deklaracji rocznej (miesiąc - rok)

### C. PODMIOT ZOBOWIĄZANY DO ZŁOŻENIA DEKLARACJI

6. Rodzaj podmiotu (zaznaczyć właściwy kwadrat):

1. właściciel, użytkownik lub posiadacz       2. współwłaściciel, współużytkownik lub współposiadacz

### D. DANE PODATNIKA

\* - dotyczy podatnika niebędącego osobą fizyczną

\*\* - dotyczy podatnika będącego osobą fizyczną

#### D.1. DANE IDENTYFIKACYJNE

7. Rodzaj podatnika (zaznaczyć właściwy kwadrat):

1. osoba fizyczna       2. osoba prawna       3. jednostka organizacyjna, w tym spółka, nieposiadająca osobowości prawnej

8. Nazwa pełna \* / Nazwisko \*\*

9. Nazwa skrócona \* / Pierwsze imię, drugie imię \*\*

| 10. Identyfikator REGON   |   | 11. Numer PESEL **   |                         |
|---|---|--|-------------------------|
| Pola 12, 13, 14 wypełnia osoba fizyczna w przypadku, gdy numer PESEL nie został nadany.   |   |  |                         |
| 12. Data urodzenia (dzień - miesiąc - rok)  | 13. Imię ojca   |  | 14. Imię matki          |
| <b>D.2. ADRES SIEDZIBY * / ADRES ZAMIESZKANIA **</b>  |   |  |                         |
| 15. Kraj  | 16. Województwo   |  | 17. Powiat              |
| 18. Gmina   | 19. Ulica   |  | 20. Nr domu             |
| 21. Nr lokalu   |   | 22. Miejscowość  | 23. Kod pocztowy        |
|   |   | 24. Poczta   |                         |
| <b>E. DANE DOTYCZĄCE LASÓW NIEPODLEGAJĄCYCH ZWOLNIENIU</b>  |   |  |                         |
| Rodzaj gruntów leśnych  | Powierzchnia<br>w ha z dokładnością do 1 m <sup>2</sup> <sup>1)</sup> | Stawka podatku<br>zł, gr   | Kwota podatku<br>zł, gr |
| 1. Lasy   | 25.   | 26.  | 27.                     |
| 2. Lasy ochronne  | 28.   | 29.  | 30.                     |
| 3. Lasy wchodzące w skład rezerwatów przyrody   | 31.   | 32.  | 33.                     |
| 4. Lasy wchodzące w skład parków narodowych   | 34.   | 35.  | 36.                     |
| <b>F. ŁĄCZNA KWOTA PODATKU</b>  |   |  |                         |
| Kwota podatku (w pełnych złotych) ***)  |   |  | 45. zł                  |
| <b>G. INFORMACJA O ZAŁĄCZNIKACH</b> (do niniejszej deklaracji dołączono)  |   |  |                         |
| 38. Liczba załączników ZL-1/A   |   | 39. Załącznik ZL-1/B składany (zaznaczyć właściwy kwadrat):<br><input type="checkbox"/> tak <input type="checkbox"/> nie |                         |
| <b>H. OŚWIADCZENIE I PODPIS PODATNIKA / OSOBY REPREZENTUJĄCEJ PODATNIKA</b>   |   |  |                         |
| Oświadczam, że są mi znane przepisy Kodeksu karnego skarbowego o odpowiedzialności za podanie danych niezgodnych z rzeczywistością. |   |  |                         |
| 40. Imię  |   | 41. Nazwisko   |                         |
| 42. Data wypełnienia deklaracji (dzień - miesiąc - rok)   |   | 43. Podpis (pieczęć) podatnika / osoby reprezentującej podatnika <sup>2)</sup>   |                         |
| <b>I. ADNOTACJE ORGANU PODATKOWEGO</b>  |   |  |                         |
| 44. Uwagi organu podatkowego  |   |  |                         |
| 45. Data (dzień - miesiąc - rok)  |   | 46. Podpis przyjmującego formularz   |                         |

**\*\*\*) Pouczenie**

Niniejsza deklaracja stanowi podstawę do wystawienia tytułu wykonawczego, zgodnie z przepisami ustawy z dnia 17 czerwca 1966 r. o postępowaniu egzekucyjnym w administracji (Dz. U. z 2002 r. Nr 110, poz.968 z późn. zm.).

- <sup>1)</sup> Należy podać z dokładnością do czterech miejsc po przecinku.  
<sup>2)</sup> Niepotrzebne skreślić.

Załącznik Nr 11  
do uchwały Nr II-11/06  
Rady Miejskiej w Olsztynku  
z dnia 6 grudnia 2006 r.

POLA JASNE WYPEŁNIA PODATNIK, WYPEŁNIAĆ NA MASZYNIE, KOMPUTEROWO LUB RECZNIE, DUŻYMI, DRUKOWANYMI LITERAMI, CZARNYM LUB NIEBIESKIM KOLOREM

1. Numer Identyfikacji Podatkowej podatnika

2. Nr dokumentu

**ZL-1/A**

**DANE O NIERUCHOMOŚCIACH LEŚNYCH**

Załącznik ZL-1/A przeznaczony jest dla jednej nieruchomości. W przypadku, gdy podatnik posiada na terenie gminy więcej niż jedną nieruchomość należy wypełnić odrębne załączniki.

3. Nr załącznika

## A. PRZEZNACZENIE FORMULARZA

4. Niniejszy formularz stanowi załącznik do (zaznaczyć właściwy kwadrat):

1. deklaracji DL-1

2. informacji IL- 1

## B. DANE PODATNIKA

\* - dotyczy podatnika niebędącego osobą fizyczną

\*\* - dotyczy podatnika będącego osobą fizyczną

### B.1. DANE IDENTYFIKACYJNE

5. Rodzaj podatnika (zaznaczyć właściwy kwadrat):

1. osoba fizyczna

2. osoba prawna

3. jednostka organizacyjna, w tym spółka, nieposiadająca osobowości prawnej

6. Nazwa pełna \* / Nazwisko \*\*

7. Nazwa skrócona \* / Pierwsze imię, drugie imię \*\*

8. Identyfikator REGON

9. Numer PESEL \*\*

## C. DANE O NIERUCHOMOŚCIACH LEŚNYCH PODLEGAJĄCYCH OPODATKOWANIU LUB ZWOLNIENIU

### C.1. POŁOŻENIE NIERUCHOMOŚCI

10. Położenie nieruchomości (adres)

### C.2. TYTUŁ PRAWNY (zaznaczyć właściwy kwadrat):

11. Rodzaj własności

1. własność

2. współwłasność

12. Rodzaj posiadania samoistnego

1. posiadanie

2. współposiadanie

13. Rodzaj użytkowania

1. użytkowanie wieczyste

2. współużytkowanie wieczyste

14. Rodzaj posiadania zależnego

1. posiadanie

2. współposiadanie

### C.3. IDENTYFIKATORY GEODEZYJNE DZIAŁEK

46. Działki

### C.4. KSIĘGA WIECZYSTA

47. Numer księgi wieczystej (zbioru dokumentów)

48. Nazwa sądu

Załącznik Nr 12  
do uchwały Nr II-11/06  
Rady Miejskiej w Olsztynku  
z dnia 6 grudnia 2006 r.

POŁA JASNE WYPEŁNIA PODATNIK. WYPEŁNIAĆ NA MASZYNIE, KOMPUTEROWO LUB RĘCZNIE, DUŻYMI, DRUKOWANYMI LITERAMI, CZARNYM LUB NIEBIESKIM KOLOREM

49. Numer Identyfikacji Podatkowej podatnika

50. Nr dokumentu

ZL-1/B

DANE O ZWOLNIENIACH PODATKOWYCH W PODATKU LEŚNYM



## J. PRZEZNACZENIE FORMULARZA

51. Niniejszy formularz stanowi załącznik do (zaznaczyć właściwy kwadrat):

1. deklaracji DL-1

2. informacji IL-1

## K. DANE PODATNIKA

\* - dotyczy podatnika niebędącego osobą fizyczną

\*\* - dotyczy podatnika będącego osobą fizyczną

### K.1. DANE IDENTYFIKACYJNE

52. Rodzaj podatnika (zaznaczyć właściwy kwadrat):

1. osoba fizyczna

2. osoba prawna

3. jednostka organizacyjna, w tym spółka, nieposiadająca osobowości prawnej

53. Nazwa pełna \* / Nazwisko \*\*

54. Nazwa skrócona \* / Pierwsze imię, drugie imię \*\*

55. Identyfikator REGON

56. Numer PESEL \*\*

## L. DANE DOTYCZĄCE ZWOLNIEŃ PODATKOWYCH WYNIKAJĄCYCH Z USTAWY LUB UCHWAŁY RADY GMINY

| Tytuł prawny zwolnienia   | Powierzchnia w ha z dokładnością do 1 m <sup>2</sup> 1) |
|---|---|
| Art. 7 ust. 1 pkt 1 - lasy z drzewostanem w wieku do 40 lat   | 57. ,   |
| Art. 7 ust. 1 pkt 2 - lasy wpisane indywidualnie do rejestru zabytków   | 58. ,   |
| Art. 7 ust. 1 pkt 3 - użytki ekologiczne  | 59. ,   |
| Art. 7 ust. 2 pkt 1 - uczelnie  | 60. ,   |
| Art. 7 ust. 2 pkt 2 - szkoły, placówki, zakłady kształcenia i placówki doskonalenia nauczycieli - publiczne i niepubliczne, oraz organy prowadzące te szkoły, placówki i zakłady odpowiednio z tytułu zarządu, użytkowania lub użytkowania wieczystego nieruchomości szkolnych  | 61. ,   |
| Art. 7 ust. 2 pkt 3 - placówki naukowe Polskiej Akademii Nauk   | 62. ,   |
| Art. 7 ust. 2 pkt 4 - prowadzący zakłady pracy chronionej lub zakłady aktywności zawodowej w zakresie lasów wymienionych w decyzji w sprawie przyznania statusu zakładu pracy chronionej lub zakładu aktywności zawodowej lub zgłoszonych wojewodzie - zajętych na prowadzenie tego zakładu, z wyłączeniem lasów, które znajdują się w posiadaniu zależnym podmiotów niebędących prowadzącymi zakład pracy chronionej lub zakład aktywności zawodowej | 63. ,   |
| Art. 7 ust. 2 pkt 5 - jednostki badawczo-rozwojowe  | 64. ,   |
| Art. 7 ust. 2 pkt 6 - przedsiębiorcy o statusie centrum badawczo-rozwojowego uzyskanym na zasadach określonych w ustawie z dnia 29 lipca 2005 r. o niektórych formach wspierania działalności innowacyjnej (Dz. U. Nr 179, poz. 1484) w zakresie przedmiotów opodatkowania zajętych na prowadzenie przez nich badań i prac rozwojowych  | 65. ,   |

1) Należy podać z dokładnością do czterech miejsc po przecinku.

2857

UCHWAŁA Nr II/7/06

Rady Gminy Wieliczki

z dnia 6 grudnia 2006 r.

w sprawie określenia stawek podatku od nieruchomości.

Na podstawie art. 18 ust. 2 pkt 8 ustawy z dnia 8 marca 1990 roku o samorządzie gminnym (Dz. U. z 2001 r. Nr 142, poz. 1591; zm.: z 2002 r. Nr 23, poz. 220, Nr 62, poz. 558, Nr 113, poz. 984, Nr 153, poz. 1271, Nr 214, poz. 1806, z 2003 r. Nr 80, poz. 717, Nr 162, poz. 1568, z 2004 r. Nr 153, poz. 1271, Nr 116, poz. 1203, Nr 214, poz. 1806, z 2005 r. Nr 172, poz. 1441, z 2006 r. Nr 17, poz. 128, Nr 102, poz. 1055, Nr 181, poz. 1337) oraz art. 5 ustawy z dnia 12 stycznia 1991 roku o podatkach i opłatach lokalnych (Dz. U. z 2006 r. Nr 121, poz. 844) Rada Gminy Wieliczki uchwała, co następuje:

**§ 1.** Ustala się stawki podatku od nieruchomości w następującej wysokości:

1) od gruntów:

- a) związanych z prowadzeniem działalności gospodarczej, bez względu na sposób zakwalifikowania w ewidencji gruntów i budynków - 0,69 zł od 1 m<sup>2</sup> powierzchni,
- b) pod jeziorami, zajętych na zbiorniki wodne retencyjne lub elektrowni wodnych - 3,65 zł od 1 ha powierzchni,
- c) pozostałych, w tym zajętych na prowadzenie odpłatnej statutowej działalności pożytku publicznego przez organizacje pożytku publicznego - 0,34 zł od 1 m<sup>2</sup> powierzchni,

2) od budynków lub ich części:

- a) mieszkalnych - 0,57zł od 1 m<sup>2</sup> powierzchni,
- b) związanych z prowadzeniem działalności gospodarczej oraz od budynków mieszkalnych lub ich

- c) części zajętych na prowadzenie działalności gospodarczej - 17 zł od 1 m<sup>2</sup> powierzchni użytkowej,
- c) zajętych na prowadzenie działalności gospodarczej w zakresie obrotu kwalifikowanym materiałem siewnym - 8,66 zł od 1 m<sup>2</sup> powierzchni użytkowej,
- d) zajętych na prowadzenie działalności gospodarczej w zakresie udzielania świadczeń zdrowotnych - 3,75 zł od 1 m<sup>2</sup> powierzchni użytkowej,
- e) pozostałych, w tym zajętych na prowadzenie odpłatnej statutowej działalności pożytku publicznego przez organizacje pożytku publicznego - 6,23 zł od 1 m<sup>2</sup> powierzchni użytkowej, z tym że od budynków lub ich części będących własnością emerytów i rencistów samodzielnie prowadzących gospodarstwo domowe - 2 zł od 1 m<sup>2</sup> powierzchni użytkowej;

3) od budowli - 2% ich wartości określonej na podstawie art. 4 ust. 1 pkt 3 i ust. 3 - 7 ustawy o podatkach i opłatach lokalnych.

**§ 2.** Traci moc uchwała Nr XXIV/121/05 Rady Gminy Wieliczki z dnia 22 listopada 2005 r. w sprawie stawek podatku od nieruchomości.

**§ 3.** Uchwała wchodzi w życie po upływie 14 dni od dnia ogłoszenia w Dzienniku Urzędowym Województwa Warmińsko-Mazurskiego, z mocą obowiązującą od dnia 1 stycznia 2007 r.

Przewodniczący Rady Gminy  
Henryk Bielawski