



# DZIENNIK URZĘDOWY

## WOJEWÓDZTWA WARMIŃSKO-MAZURSKIEGO

Olsztyn, dnia 1 grudnia 2006 r.

Nr 185

TREŚĆ:

Poz.:

### UCHWAŁY RAD GMIN I POWIATÓW:

- 2578** - Nr XLII/371/06 Rady Gminy Iława z dnia 7 września 2006 r. w sprawie wyrażenia zgody na udzielanie przez Wójta Gminy Iława bonifikat od opłat za przekształcenie prawa użytkowania wieczystego w prawo własności nieruchomości przysługującego osobom fizycznym i prawnym. .... 11997
- 2579** - Nr XLIX/438/06 Rady Miasta Ełku z dnia 26 września 2006 r. w sprawie uchwalenia miejscowego planu zagospodarowania przestrzennego fragmentu miasta Ełk zwanego „EŁK - Kilińskiego - Targowa”..... 11997
- 2580** - Nr XLVII/447/06 Rady Miejskiej w Białej Piskiej z dnia 28 września 2006 r. w sprawie zaliczenia dróg do kategorii dróg gminnych na terenie gminy Biała Piska..... 12011
- 2581** - Nr XLIII/248/06 Rady Miejskiej w Reszlu z dnia 6 października 2006 r. w sprawie zmian w Statucie Administracji Domów Mieszkalnych w Reszlu. .... 12012
- 2582** - Nr LI/240/06 Rady Gminy Świętajno z dnia 7 października 2006 r. w sprawie określenia obwodu publicznej Szkoły Podstawowej w Mazurach..... 12013
- 2583** - Nr LI/241/06 Rady Gminy Świętajno z dnia 7 października 2006 r. w sprawie określenia obwodu Publicznej Szkoły Podstawowej w Cichym..... 12014
- 2584** - Nr XLV/231/06 Rady Gminy Pozezdrze z dnia 9 października 2006 r. w sprawie uchwalenia Regulaminu Cmentarza Komunalnego w Pozezdrzu..... 12014
- 2585** - Nr XXXV/162/06 Rady Miejskiej w Bisztyнку z dnia 10 października 2006 r. w sprawie regulaminu udzielania pomocy w zakresie dożywiania..... 12016
- 2586** - Nr XXXVIII/224/06 Rady Gminy Barciany z dnia 17 października 2006 r. w sprawie ustalenia regulaminu wynagradzania nauczycieli zatrudnionych w szkołach prowadzonych przez Gminę Barciany na rok 2007, określającego wysokość oraz szczegółowe warunki przyznawania nauczycielom dodatków: motywacyjnego, funkcyjnego, za warunki pracy, szczególnie warunki obliczania wypłacania wynagrodzenia za godziny ponadwymiarowe i godziny doraźnych zastępstw oraz niektórych innych składników wynagrodzenia, dodatku mieszkaniowego, dodatku za usługę lat oraz dodatku wiejskiego. .... 12018
- 2587** - Nr LXXVII/471/06 Rady Miejskiej w Kętrzynie z dnia 18 października 2006 r. w sprawie przyjęcia regulaminu określającego wysokość oraz szczegółowe warunki przyznawania nauczycielom dodatków: motywacyjnego, funkcyjnego, za usługę lat, wynagrodzenia za godziny ponadwymiarowe, godziny doraźnych zastępstw oraz ustalenia kryteriów i trybu przyznawania nagród dla nauczycieli szkół podstawowych, gimnazjów i przedszkola miejskiego „Malinka” prowadzonych przez Gminę Miejską Kętrzyn..... 12022
- 2588** - Nr LXXVII/472/06 Rady Miejskiej w Kętrzynie z dnia 18 października 2006 r. o zmianie uchwały Nr X/84/03 Rady Miejskiej w Kętrzynie z dnia 22 maja 2003 roku w sprawie ustalenia Regulaminu Targowiska Miejskiego.. 12028
- 2589** - Nr LXXVII/473/06 Rady Miejskiej w Kętrzynie z dnia 18 października 2006 r. o zmianie uchwały Rady Miejskiej w Kętrzynie Nr X/87/03 z dnia 22 maja 2003 r. w sprawie uporządkowania handlu na terenie miasta Kętrzyn..... 12028
- 2590** - Nr LXXVII/474/06 Rady Miejskiej w Kętrzynie z dnia 18 października 2006 r. o zmianie uchwały Rady Miejskiej w Kętrzynie Nr LVIII/438/98 z dnia 28 stycznia 1998 r. w sprawie określenia zasad gospodarki nieruchomościami stanowiącymi własność Gminy Miejskiej Kętrzyn..... 12029

- 2591** - Nr XXXV/190/06 Rady Gminy Kalinowo z dnia 20 października 2006 r. w sprawie zaliczenia niektórych dróg do kategorii dróg gminnych i ustalenia ich przebiegu..... 12030
- 2592** - Nr XLVII/295/06 Rady Miejskiej w Gołdapi z dnia 25 października 2006 r. w sprawie wyrażenia zgody na wzniesienie kamienia pamiątkowego. .... 12030
- 2593** - Nr LXIX/867/06 Rady Miasta Olsztyn z dnia 25 października 2006 r. zmieniająca uchwałę w sprawie ustalenia regulaminu przyznawania stypendiów w roku szkolnym 2006/2007, finansowanych ze środków Działania 2.2 Zintegrowanego Programu Operacyjnego Rozwoju Regionalnego (ZPORR), uczniom pochodzącym z rodzin znajdujących się w trudnej sytuacji materialnej, z obszarów wiejskich, podejmujących naukę lub uczących się w szkołach ponadgimnazjalnych, w których nauka kończy się egzaminem dojrzałości (matura), prowadzonych przez Miasto Olsztyn..... 12032
- 2594** - Nr LXIX/878/06 Rady Miasta Olsztyn z dnia 25 października 2006 r. w sprawie nadania nazwy wiaduktowi, znajdującemu się w ciągu ulicy, na terenie miasta Olsztyn..... 12034
- 2595** - Nr LI/643/06 Rady Miejskiej w Piszcu z dnia 25 października 2006 r. w sprawie zmiany uchwały w sprawie ustalenia statutu Zespołu Ekonomicznej Obsługi Szkół i Przedszkoli. .... 12036
- 2596** - Nr XLI/371/06 Rady Miasta Działdowo z dnia 26 października 2006 r. w sprawie nadania nazwy dla terenu zieleni urządzonej w Działdowie..... 12036
- 2597** - Nr XXXIII/836/06 Rady Miejskiej w Elblągu z dnia 26 października 2006 r. zmieniająca uchwałę Nr XXVI/649/05 Rady Miejskiej w Elblągu z dnia 1 grudnia 2005 r. w sprawie stypendiów sportowych przyznawanych przez Miasto Elbląg za wysokie wyniki we współzawodnictwie sportowym..... 12038
- 2598** - Nr XLI/258/06 Rady Powiatu w Gołdapi z dnia 26 października 2006 r. w sprawie częściowego lub całkowitego zwalniania rodziców z opłaty za pobyt dziecka lub osoby pełnoletniej w placówkach opiekuńczo-wychowawczych..... 12039
- 2599** - Nr XLI/259/06 Rady Powiatu w Gołdapi z dnia 26 października 2006 r. w sprawie częściowego lub całkowitego zwalniania rodziców z opłaty za pobyt dziecka w rodzinie zastępczej oraz osoby pełnoletniej kontynuującej naukę w szkole, w której rozpoczęło naukę przed osiągnięciem pełnoletności, jeżeli nadal przebywa w rodzinie zastępczej. .... 12039
- 2600** - Nr LXIII/436/06 Rady Powiatu w Węgorzewie z dnia 26 października 2006 r. w sprawie zmiany uchwały Rady Powiatu w Węgorzewie Nr XVIII/89/2002 z dnia 2 października 2002 r. w sprawie zasad udzielania stypendiów dla uczniów szkół i placówek prowadzonych przez Powiat Węgorzewski..... 12040
- 2601** - Nr XLII/244/06 Rady Gminy Lubawa z dnia 27 października 2006 r. w sprawie ustalenia przebiegu dróg gminnych..... 12041

### INFORMACJE:

- 2602** - Starosty Gołdapskiego z dnia 10 listopada 2006 r. w sprawie modernizacji operatu ewidencji gruntów i budynków dotyczącej założenia ewidencji budynków i lokali dla obrębu Żytkiejmy, gmina Dubeninki, powiat gołdapski, województwo warmińsko-mazurskie. .... 12043
- 2603** - Starosty Nidzickiego z dnia 15 listopada 2006 r. w sprawie operatu ewidencji gruntów i budynków gminy Nidzica, powiat nidzicki, województwo warmińsko-mazurskie..... 12043
-

**2578**  
**UCHWAŁA Nr XLII/371/06**  
**Rady Gminy Iława**  
**z dnia 7 września 2006 r.**

**w sprawie wyrażenia zgody na udzielanie przez Wójta Gminy Iława bonifikat od opłat za przekształcenie prawa użytkowania wieczystego w prawo własności nieruchomości przysługującego osobom fizycznym i prawnym.**

Na podstawie art. 18 ust. 2 pkt 9 lit. a ustawy z dnia 8 marca 1990 r. o samorządzie gminnym (Jednolity tekst: Dz. U. z 2001 r. Nr 142, poz. 1591 z późn. zmianami) oraz art. 4 ust. 2 ustawy z dnia 29 lipca 2005 r. o przekształceniu prawa użytkowania wieczystego w prawo własności nieruchomości (Dz. U. Nr 175, poz. 1459) i w związku z art. 68 ust. 1 pkt 1 i 7 ustawy z dnia 21 sierpnia 1997 r. o gospodarce nieruchomościami (Jednolity tekst Dz. U. z 2004 r. Nr 261, poz. 2603 z późn. zmianami) Rada Gminy Iława uchwala, co następuje:

**§ 1.** Wyraża się zgodę na udzielanie przez Wójta Gminy Iława bonifikaty w wysokości 95 % od opłat z tytułu przekształcenia prawa użytkowania wieczystego przysługującego osobom fizycznym i prawnym w prawo własności nieruchomości w przypadku gdy przedmiotem decyzji jest nieruchomość zabudowana na cele mieszkaniowe albo przeznaczona pod tego rodzaju zabudowę oraz nieruchomości rolnych w rozumieniu przepisów Kodeksu Cywilnego, z wyłączeniem nieruchomości przeznaczonych w miejscowym planie zagospodarowania przestrzennego albo w decyzji o warunkach zabudowy na cele inne niż rolne.

**§ 2.** Wyraża się zgodę na udzielanie przez Wójta Gminy Iława bonifikaty w wysokości 95 % od opłat z tytułu przekształcenia prawa użytkowania wieczystego przysługującego osobom fizycznym w prawo własności nieruchomości wykorzystywanych lub przeznaczonych na cele mieszkaniowe, dla osób, które wniosły jednorazową opłatę za użytkowanie wieczyste działki, zgodnie z obowiązującymi w tym okresie przepisami prawnymi.

**§ 3.** Wykonanie uchwały powierza się Wójtowi Gminy Iława.

**§ 4.** Uchwała podlega publikacji w Dzienniku Urzędowym Województwa Warmińsko-Mazurskiego i wchodzi w życie po upływie 14 dni od dnia jej ogłoszenia w tym Dzienniku.

Przewodniczący Rady Gminy  
Roman Piotrkowski

**2579**  
**UCHWAŁA Nr XLIX/438/06**  
**Rady Miasta Ełku**  
**z dnia 26 września 2006 r.**

**w sprawie uchwalenia miejscowego planu zagospodarowania przestrzennego fragmentu miasta Ełk zwanego „EŁK - Kilińskiego - Targowa”.**

Na podstawie art. 18 ust. 2 pkt 5 ustawy z dnia 8 marca 1990 r. o samorządzie gminnym (Dz. U. z 2001 r. Nr 142, poz. 1591 oraz z 2002 r. Nr 23, poz. 220, Nr 62, poz. 558, Nr 113, poz. 984, Nr 153, poz. 1271 i Nr 214, poz. 1806 z 2003 r. Nr 80, poz. 717, Nr 162, poz. 1568 z 2004 r. Nr 102, poz. 1055, Nr 116, poz. 1203 i Nr 167, poz. 1759 z 2005 r. Nr 172, poz. 1441, Nr 17 poz. 128, Nr 175, poz. 1457) oraz art. 15 ust. 2, art. 20 ust. 1 i art. 29 ustawy z dnia 27 marca 2003 r. o planowaniu i zagospodarowaniu przestrzennym (Dz. U. z 2003 r. Nr 80, poz. 717 i Dz. U. z 2004 r. Nr 6, poz. 41 i Nr 141, poz. 1492) Rada Miasta Ełku stanowi, co następuje:

**§ 1. 1.** Uchwala się miejscowy plan zagospodarowania przestrzennego fragmentu miasta Ełk, ograniczonego od zachodu ul. Kilińskiego, od północy ul. Targową a od strony wschodniej i południowej ograniczonego terenami sklepu Kaufland, terenami Parafii Rzymsko-Katolickiej i terenami działek oznaczonych numerami: 3082/26, 3082/20, 3082/21, 3082/22, 3082/23, 3082/14, 3082/30, pozostającymi poza granicami opracowania planu, zwany „EŁK - Kilińskiego - Targowa”.

2. Przedmiot, zakres i granice terenu objętego planem określono na podstawie uchwały Nr XXXI/271/05 Rady Miasta Ełku z dnia 22 marca 2005 roku w sprawie przystąpienia do zmiany fragmentu miejscowego planu zagospodarowania przestrzennego rejonu ulic: Cmentarnej, Kochanowskiego, Matejki, Koszykowej, Kilińskiego i Pięknej w Ełku.

3. Plan składa się z następujących elementów stanowiących integralne części uchwały:

- 1) ustaleń planu stanowiących treść niniejszej uchwały;
- 2) rysunku planu w skali 1:1000 stanowiącego załącznik Nr 1 do niniejszej uchwały,
- 3) rozstrzygnięcia o sposobie realizacji, zapisanych w planie inwestycji z zakresu infrastruktury technicznej, które należą do zadań własnych gminy oraz zasadach ich finansowania, stanowiących załącznik Nr 2 do niniejszej uchwały.

4. Dokumentacja planu składa się z następujących części nie podlegających uchwaleniu:

- 1) opracowania ekofizjograficznego;
- 2) prognozy oddziaływania na środowisko;
- 3) prognozy skutków finansowych uchwalenia planu;
- 4) analizy propagacji poziomu hałasu w środowisku;
- 5) dokumentacji formalno-prawnej planu.

5. Ustalenia planu są zgodne ze Studium uwarunkowań i kierunków zagospodarowania przestrzennego Miasta Ełk uchwalonego uchwałą Nr XVIII/170/2000 Rady Miasta Ełku z dnia 26 kwietnia 2000 roku.

**§ 2.** Celem regulacji prawnych zawartych w ustaleniach planu jest wprowadzenie zmian przeznaczenia i sposobów zagospodarowania terenów miasta objętych planem.

## **Rozdział I** **Ustalenia dla całego obszaru objętego planem**

**§ 3. 1.** Następujące oznaczenia graficzne na rysunku planu są obowiązującymi ustaleniami planu:

- 1) granice terenu objętego planem;
- 2) linie rozgraniczające tereny o różnym sposobie użytkowania - obowiązujące i orientacyjne;
- 3) sposób użytkowania terenów oznaczony symbolem cyfrowo-literowym;
- 4) linie zabudowy - obowiązujące i nieprzekraczalne.

2. Oznaczenia graficzne na rysunku planu nie wymienione w ust. 1 pełnią funkcje informacyjne lub orientacyjne.

3. Proponowane na rysunku planu usytuowanie projektowanej zabudowy ma charakter postulatywny pod warunkiem zachowania linii zabudowy, które dotyczą ścian budynków, nie dotyczą natomiast, balkonów, wykuszy i daszków wysuniętych mniej niż 0.9 m oraz elementów przed wejściowych, jak: podesty, schody, pochylnie dla osób niepełnosprawnych.

4. Ilekroć w dalszych przepisach niniejszej uchwały jest mowa o:

- 1) planie - należy przez to rozumieć ustalenia i rysunek planu, o których jest mowa w § 1 ust. 1, 2 i 3,
- 2) przeznaczeniu podstawowym - należy przez to rozumieć przeznaczenie, które obowiązuje na obszarze ograniczonym liniami rozgraniczającymi i wyróżnionym na rysunku planu kolejnym symbolem literowym,
- 3) przeznaczeniu dopuszczalnym - należy przez to rozumieć przeznaczenie inne niż podstawowe, które uzupełnia lub wzbogaca przeznaczenie podstawowe - przeznaczenie dopuszczalne nie może być sprzeczne z przeznaczeniem podstawowym ani nie może zdominować przeznaczenia podstawowego,
- 4) powierzchni biologicznie czynnej - należy przez to rozumieć grunt rodzimy pokryty roślinnością na działce budowlanej a także 50 % powierzchni tarasów i stropodachów urządzonych jako stałe kwietniki lub trawniki na podłożu zapewniającym ich naturalną vegetację, o powierzchni nie mniejszej niż 10 m<sup>2</sup>,
- 5) drodze wewnętrznej - należy przez to rozumieć drogę w rozumieniu ustawy o drogach publicznych (Dz. U. z 2004 r. Nr 204, poz. 2086 z późn. zm.). Dojazd do nieruchomości z drogi wewnętrznej wymaga prawnego zapewnienia jej dostępu do drogi publicznej,
- 6) usługach nieuciążliwych - należy przez to rozumieć usługi, które nie powodują uciążliwych emisji substancji i energii, ani nie powodują przekroczenia żadnego z parametrów dopuszczalnego poziomu szkodliwych lub uciążliwych oddziaływań na środowisko poza zajmowanym terenem inwestycji, nie pogarszają warunków użytkowania terenów sąsiadujących oraz nie są przedsięwzięciami, dla których raport oddziaływania na środowisko jest lub może być wymagany,
- 7) przedsięwzięciach mogących znacząco oddziaływać na środowisko - należy przez to rozumieć przedsięwzięcia wymienione w aktualnym Rozporządzeniu Rady Ministrów w sprawie określenia rodzajów przedsięwzięć mogących znacząco oddziaływać na środowisko oraz szczegółowych uwarunkowań związanych z kwalifikowaniem przedsięwzięcia do sporządzenia raportu o oddziaływaniu na środowisko.

5. Ustala się następujące przeznaczenie terenu dla obszarów wyróżnionych na rysunku planu:

- 1) obszary oznaczone symbolem MN - tereny zabudowy mieszkaniowej, jednorodzinnej;
- 2) obszary oznaczone symbolem MW - tereny zabudowy mieszkaniowej, wielorodzinnej;
- 3) obszary oznaczone symbolem U - tereny zabudowy usługowej;
- 4) obszary oznaczone symbolem E - tereny infrastruktury elektroenergetycznej;
- 5) obszary oznaczone symbolem KD - tereny dróg publicznych.

## **Rozdział II** **Ustalenia w zakresie kształtowania przestrzeni publicznych oraz terenów i obiektów podlegających ochronie**

**§ 4.** Na terenie objętym planem nie wyznacza się obszarów przestrzeni publicznych.

**§ 5.** W granicach opracowania planu nie występują tereny i obiekty objęte ochroną na podstawie odrębnych przepisów.

## **Rozdział III** **Ustalenia dotyczące zasad modernizacji i rozbudowy systemów infrastruktury technicznej**

**§ 6. 1.** Adaptuje się istniejące sieci, przyłącza i urządzenia elektroenergetyczne niskiego i średniego napięcia, dopuszcza się ich przebudowę, rozbudowę i budowę nowych sieci, przyłączy i urządzeń.

2. Zaleca się budowę sieci i przyłączy wymienionych w ust. 1 w formie instalacji podziemnych.

**§ 7. 1.** Adaptuje się istniejącą sieć, przyłącza i urządzenia wodociągowe, dopuszcza się przebudowę, rozbudowę i budowę nowych sieci, przyłączy i urządzeń. Sieć wodociągowa powinna spełniać obowiązujące wymagania przeciwpożarowe przewidziane prawem.

**§ 8. 1.** Adaptuje się istniejącą sieć, przyłącza i urządzenia kanalizacji sanitarnej, dopuszcza się przebudowę, rozbudowę i budowę nowych sieci, przyłączy i urządzeń. Ścieki odprowadzane do kanalizacji sanitarnej muszą spełniać obowiązujące w tym zakresie normy i przepisy prawa.

**§ 9. 1.** Adaptuje się istniejącą sieć, przyłącza i urządzenia kanalizacji deszczowej, dopuszcza się przebudowę, rozbudowę i budowę nowych sieci, przyłączy i urządzeń. Wody odprowadzane do kanalizacji deszczowej muszą spełniać obowiązujące w tym zakresie normy i przepisy prawa.

**§ 10.** Adaptuje się istniejącą sieć, przyłącza i urządzenia gazowe, dopuszcza się przebudowę, rozbudowę i budowę nowych sieci, przyłączy i urządzeń.

**§ 11. 1.** Adaptuje się istniejącą sieć i urządzenia telefoniczne, dopuszcza się przebudowę, rozbudowę i budowę nowych sieci, przyłączy i urządzeń. Podłączenie istniejących i planowanych budynków do sieci telefonicznej, teleinformatycznej, telewizji kablowej i innych usług związanych z przekazywaniem informacji należy realizować w oparciu o budowę odpowiednich urządzeń i sieci bez konieczności wprowadzania zmian do niniejszego planu.

2. Zaleca się budowę sieci i przyłączy wymienionych w ust. 1 w formie instalacji podziemnych.

3. Zakazuje się budowy urządzeń telekomunikacyjnych wymagających ustanowienia strefy ochronnej ze względu na szkodliwą emisję do środowiska.

**§ 12. 1.** Adaptuje się istniejące sieci, przyłącza i urządzenia ciepłownicze, dopuszcza się przebudowę, rozbudowę i budowę nowych sieci, przyłączy i urządzeń. Dopuszcza się również zaopatrzenie istniejącej i planowanej zabudowy w energię cieplną z indywidualnych źródeł ciepła pracujących w oparciu o ekologiczne paliwa i nośniki energii, takie jak: olej opałowy, gaz, energia elektryczna, drewno, kolektory słoneczne, pompy ciepła itp.

**Rozdział IV**  
**Ustalenia szczegółowe dla terenów wyróżnionych na rysunku planu, karty terenu**

<p><b>KARTA TERENU</b> <b>1U</b> Przeznaczenie podstawowe: tereny usług: handlu, gastronomii, rzemiosła. Przeznaczenie dopuszczalne: funkcje biurowe, administracja.</p>	<p>A. Powierzchnia terenu ok. 0.38 ha.</p> <p>B. Stan istniejący: teren istniejącego domu towarowego z parkingiem.</p> <p>C. Warunki urbanistyczne:</p> <ol style="list-style-type: none"><li>1. Zasady scalania i podziału nieruchomości:<ul style="list-style-type: none"><li>- należy wydzielić geodezyjnie obszar terenu o parametrach określonych na rysunku planu z przeznaczeniem na powiększenie terenu usługowego.</li></ul></li><li>2. Max. powierzchnia zabudowy - 50 % powierzchni terenu.</li><li>3. Minimalny udział powierzchni biologicznie czynnej - 10 % powierzchni terenu.</li><li>4. Linie zabudowy - nieprzekraczalne, jak na rysunku planu.</li></ol> <p>D. Zasady zagospodarowania terenu, kształtowania zabudowy i ładu przestrzennego:</p> <ol style="list-style-type: none"><li>1. Dopuszcza się rozbudowę i przebudowę istniejącego budynku handlowego pod warunkami:<ul style="list-style-type: none"><li>- dopuszcza się rozbudowę tylko w poziomie pierwszej kondygnacji nadziemna w obszarze ograniczonym nieprzekraczalną linią zabudowy,</li><li>- dopuszcza się powiększenie ostatniej kondygnacji budynku kosztem powierzchni płaskiego stropodachu przedostatniej kondygnacji, bez zwiększania obecnej wysokości budynku więcej niż o jeden metr,</li><li>- powierzchnie przeszklone projektowanych ścian od strony wejściowej nie mogą zajmować mniej niż 50 % powierzchni ścian,</li><li>- architektura projektowanej rozbudowy powinna być kontynuacją formy architektonicznej istniejącego budynku.</li></ul></li><li>2. Należy zwiększyć liczbę miejsc parkingowych dla obsługi budynku handlowego.</li><li>3. Wprowadza się zakaz wykonywania ogrodzeń od strony pasów drogowych ulic.</li><li>4. Różnice poziomu terenu między pasem drogowym ul. Kilińskiego i terenem parkingu należy pokonywać w formie łagodnych skarp, murków i schodów.</li></ol> <p>E. Zasady obsługi w zakresie komunikacji:</p> <ol style="list-style-type: none"><li>1. Pozostawia się istniejące dwa zjazdy z dróg publicznych z dopuszczeniem ich przebudowy i modernizacji pod warunkiem uzgodnienia z zarządcami dróg.</li><li>2. Dopuszcza się rozbudowę i przebudowę istniejącego parkingu obsługującego dom towarowy pod warunkiem urządzenia pasa zieleni wzdłuż ulic i skrzyżowania, o szerokości nie mniejszej niż jeden metr i powierzchni nie mniejszej niż 7 % całego obszaru oznaczonego 1 U. Rozbudowę parkingu należy uzgodnić z zarządcami sieci infrastruktury technicznej znajdujących się w obszarze parkingu. Należy wykonać utwardzone nawierzchnie parkingu z odwodnieniem i oświetleniem.</li></ol> <p>F. Zasady obsługi w zakresie infrastruktury:</p> <ol style="list-style-type: none"><li>1. Elektryczność - włączenie w miejskie układy infrastruktury.</li><li>2. Gaz - włączenie w miejskie układy infrastruktury.</li><li>3. Ogrzewanie - włączenie w miejskie układy infrastruktury lub indywidualne oparte na paliwach niskoemisyjnych.</li><li>4. Woda - włączenie w miejskie układy infrastruktury.</li><li>5. Ścieki sanitarne - włączenie w miejskie układy infrastruktury.</li><li>6. Wody opadowe - włączenie w miejskie układy infrastruktury.</li><li>7. Odpady stałe - odbierane i wywożone do utylizacji przez specjalistyczną firmę</li><li>8. Włączenie projektowanych instalacji do miejskich układów infrastruktury należy dokonywać na podstawie warunków wydanych przez zarządców sieci.</li><li>9. Dopuszcza się przebudowę istniejących i budowę nowych sieci infrastruktury.</li></ol> <p>G. Sposoby i terminy tymczasowego zagospodarowania terenu:</p> <ol style="list-style-type: none"><li>1. Teren może być wykorzystywany w sposób dotychczasowy do czasu jego zagospodarowania zgodnie z planem.</li></ol> <p>H. Zasady ochrony środowiska, przyrody i krajobrazu kulturowego:</p> <ol style="list-style-type: none"><li>1. Obowiązują standardy jakości środowiska określone w aktualnej ustawie Prawo ochrony środowiska, ze szczególnym uwzględnieniem zapisów dotyczących ochrony przed emisjami związanymi z eksploatacją dróg.</li><li>2. Wprowadza się zakazy:<ul style="list-style-type: none"><li>- lokalizowania przedsięwzięć mogących znacząco oddziaływać na środowisko,</li><li>- odprowadzania nieoczyszczonych ścieków do gruntu,</li><li>- gromadzenia i składowania odpadów nie związanych ze zwykłym użytkowaniem nieruchomości,</li><li>- stosowania żużla do ulepszania nawierzchni dróg, placów i dojazdów.</li></ul></li></ol>
--	---

	<p>3. Istniejące drzewa podlegają ochronie. Dopuszcza się wycinkę pojedynczych drzew kolidujących z planowanym zagospodarowaniem pod warunkiem rekompensaty w stosunku: 3 nowe nasadzenia za 1 drzewo wycięte.</p> <p>4. W przypadku dokonania znalezisk archeologicznych prace budowlane powinny być przerwane a teren udostępniony dla ratowniczych badań archeologicznych.</p> <p>I. Tereny podlegające ochronie i narażone na niebezpieczeństwo:- nie występują.</p>
<p><b>KARTA TERENU</b> <b>2U, MN, MW</b> Przeznaczenie podstawowe: tereny usług: handlu, rzemiosła, gastronomii, zabudowy mieszkaniowej Przeznaczenie dopuszczalne: - nie ustala się</p>	<p>A. Powierzchnia terenu ok. 0.65 ha.</p> <p>B. Stan istniejący: teren istniejącego sklepu ogrodniczego, domu jednorodzinnego z obszarem upraw ogrodniczych.</p> <p>C. Warunki urbanistyczne:</p> <ol style="list-style-type: none"><li>1. Zasady scalania i podziału nieruchomości: - nie ustala się.</li><li>2. Max. powierzchnia zabudowy - 25 % powierzchni terenu.</li><li>3. Minimalny udział powierzchni biologicznie czynnej - 50 % powierzchni terenu.</li><li>4. Linie zabudowy - nieprzekraczalne, jak na rysunku planu.</li></ol> <p>D. Zasady zagospodarowania terenu, kształtowania zabudowy i ładu przestrzennego:</p> <ol style="list-style-type: none"><li>1. Lokalizację zabudowy: usługowej, mieszkaniowej jednorodzinnej i mieszkaniowej wielorodzinnej należy traktować równorzędnie z możliwością łączenia lub eliminacji poszczególnych funkcji.</li><li>2. Dopuszcza się rozbudowę i przebudowę istniejących budynków.</li><li>3. Wprowadza się zakaz budowy obiektów handlowych o powierzchni sprzedaży powyżej 2000 m<sup>2</sup>.</li><li>4. Wprowadza się zakaz budowy wolnostojących parterowych pawilonów handlowych o powierzchni zabudowy mniejszej niż 100 m<sup>2</sup>.</li><li>5. Warunki dla nowej zabudowy i budynków rozbudowywanych:<ul style="list-style-type: none"><li>- maksymalna ilość kondygnacji nadziemnych: 5 kondygnacji (w tym poddasze),</li><li>- dachy dwu - lub wielospadowe o nachyleniu od 35<sup>0</sup> do 45<sup>0</sup> w przypadku zastosowania dachów mansardowych dopuszcza się nachylenie połąci do 65<sup>0</sup>,</li><li>- dla budynków parterowych o funkcji wyłącznie handlowej dopuszcza się dachy o mniejszym nachyleniu lub płaskie.</li></ul></li><li>6. Należy zapewnić co najmniej 1 miejsce parkingowe / mieszkanie oraz 2 miejsca parkingowe / 100 m<sup>2</sup> powierzchni usług.</li></ol> <p>E. Zasady obsługi w zakresie komunikacji:</p> <ol style="list-style-type: none"><li>1. Obsługę komunikacyjną terenu należy zapewnić od ulicy Targowej.</li></ol> <p>F. Zasady obsługi w zakresie infrastruktury:</p> <ol style="list-style-type: none"><li>1. Elektryczność - włączenie w miejskie układy infrastruktury.</li><li>2. Gaz - włączenie w miejskie układy infrastruktury.</li><li>3. Ogrzewanie - włączenie w miejskie układy infrastruktury lub indywidualne oparte na paliwach niskoemisyjnych.</li><li>4. Woda - włączenie w miejskie układy infrastruktury.</li><li>5. Ścieki sanitarne - włączenie w miejskie układy infrastruktury.</li><li>6. Wody opadowe - włączenie w miejskie układy infrastruktury.</li><li>7. Odpady stałe - odbierane i wywożone do utylizacji przez specjalistyczną firmę.</li><li>8. Włączenie projektowanych instalacji do miejskich układów infrastruktury oraz przebudowę sieci kolidujących z planowaną zabudową należy dokonywać na podstawie warunków wydanych przez zarządców sieci.</li><li>9. Dopuszcza się przebudowę istniejących i budowę nowych sieci infrastruktury.</li></ol> <p>G. Sposoby i terminy tymczasowego zagospodarowania terenu:</p> <ol style="list-style-type: none"><li>1. Teren może być wykorzystywany w sposób dotychczasowy do czasu jego zagospodarowania zgodnie z planem.</li></ol> <p>H. Zasady ochrony środowiska, przyrody i krajobrazu kulturowego:</p> <ol style="list-style-type: none"><li>1. Obowiązują standardy jakości środowiska określone w aktualnej ustawie Prawo ochrony środowiska, ze szczególnym uwzględnieniem zapisów dotyczących ochrony przed emisjami związanymi z eksploatacją dróg.</li><li>2. Wprowadza się zakazy:<ul style="list-style-type: none"><li>- lokalizowania przedsięwzięć mogących znacząco oddziaływać na środowisko,</li><li>- odprowadzania nieoczyszczonych ścieków do gruntu,</li><li>- gromadzenia i składowania odpadów nie związanych ze zwykłym użytkowaniem nieruchomości,</li><li>- stosowania żużla do ulepszania nawierzchni dróg, placów i dojazdów.</li></ul></li></ol>

	<p>3. Istniejące drzewa podlegają ochronie. Dopuszcza się wycinkę pojedynczych drzew kolidujących z planowanym zagospodarowaniem pod warunkiem rekompensaty w stosunku: 3 nowe nasadzenia za 1 drzewo wycięte.</p> <p>4. W przypadku dokonania znalezisk archeologicznych prace budowlane powinny być przerwane a teren udostępniony dla ratowniczych badań archeologicznych.</p> <p>I. Tereny podlegające ochronie i narażone na niebezpieczeństwo:</p> <p>1. Istniejąca skarpa zlokalizowana na południowej granicy obszaru stanowi teren, który może być zagrożony osuwaniem się mas ziemnych. W związku z tym wprowadza się zakazy:</p> <ul style="list-style-type: none"><li>- samowolnego podkopywania i przebudowy skarpy,</li><li>- samowolnego prowadzenia prac ziemnych w obszarze skarpy i w odległości do 10 m od jej podstawy,</li><li>- powierzchniowego odprowadzania wód opadowych w obszarze skarpy wprowadza się nakaz:</li><li>- uwzględniania w projektach budowlanych inwestycji problemu stabilności skarpy na etapie pozwolenia na budowę lub zgłoszenia zamiaru realizacji inwestycji.</li></ul>
<p><b>KARTA TERENU</b> <b>3 U, MN</b> Przeznaczenie podstawowe: tereny usług nieuciążliwych: handlu, rzemiosła, gastronomii, usługi finansowe, biura zabudowa mieszkaniowa jednorodzinna Przeznaczenie dopuszczalne: - zieleń parkowa</p>	<p>A. Powierzchnia terenu ok. 0.22 ha.</p> <p>B. Stan istniejący: teren istniejącego domu jednorodzinnego i zieleni nieurządzonej.</p> <p>C. Warunki urbanistyczne:</p> <ol style="list-style-type: none"><li>1. Zasady scalania i podziału nieruchomości: - nie ustala się.</li><li>2. Max. powierzchnia zabudowy - 40 % powierzchni terenu.</li><li>3. Minimalny udział powierzchni biologicznie czynnej - 25 % powierzchni terenu.</li><li>4. Linie zabudowy - nieprzekraczalne, jak na rysunku planu.</li></ol> <p>D. Zasady zagospodarowania terenu, kształtowania zabudowy i ładu przestrzennego:</p> <ol style="list-style-type: none"><li>1. Lokalizację zabudowy usługowej należy traktować priorytetowo a funkcję mieszkalną jednorodziną należy traktować - jako uzupełniającą.</li><li>2. Dopuszcza się budowę pawilonu usługowego o nowocześniejszej, miejskiej formie.</li><li>3. Dopuszcza się włączenie obszaru 3 U, MN bądź jego części do obszaru 1 U i objęcie włączonej części odpowiednimi ustaleniami planu.</li><li>4. Dopuszcza się rozbudowę i przebudowę istniejącego budynku jednorodzinnego bez zwiększania ilości lokali mieszkalnych.</li><li>5. Wprowadza się zakaz budowy wolnostojących parterowych pawilonów handlowych o powierzchni zabudowy mniejszej niż 100 m<sup>2</sup>.</li><li>6. Wyklucza się możliwość budowy budynków o funkcji wyłącznie mieszkalnej.</li><li>7. Warunki dla nowej zabudowy i rozbudowy istniejącego budynku mieszkalnego:<ul style="list-style-type: none"><li>- maksymalna ilość kondygnacji nadziemnych: 3 kondygnacje (w tym poddasze),</li><li>- dachy dwu - lub wielospadowe o nachyleniu od 35<sup>o</sup> do 45<sup>o</sup> w przypadku zastosowania dachów mansardowych dopuszcza się nachylenie połaci do 65<sup>o</sup>,</li><li>- dla pawilonu o funkcji usługowej dopuszcza się dach płaski.</li></ul></li><li>8. Należy zapewnić co najmniej 2 miejsca parkingowe /100 m<sup>2</sup> powierzchni usług.</li></ol> <p>E. Zasady obsługi w zakresie komunikacji:</p> <ol style="list-style-type: none"><li>1. Adaptuje się istniejące urządzone zjazdy z ul. Kilińskiego.</li></ol> <p>F. Zasady obsługi w zakresie infrastruktury:</p> <ol style="list-style-type: none"><li>1. Elektryczność - włączenie w miejskie układy infrastruktury.</li><li>2. Gaz - włączenie w miejskie układy infrastruktury.</li><li>3. Ogrzewanie - włączenie w miejskie układy infrastruktury lub indywidualne oparte na paliwach niskoemisyjnych.</li><li>4. Woda - włączenie w miejskie układy infrastruktury.</li><li>5. Ścieki sanitarne - włączenie w miejskie układy infrastruktury.</li><li>6. Wody opadowe - włączenie w miejskie układy infrastruktury.</li><li>7. Odpady stałe - odbierane i wywożone do utylizacji przez specjalistyczną firmę.</li><li>8. Włączenie projektowanych instalacji do miejskich układów infrastruktury oraz przebudowę sieci kolidujących z planowaną zabudową należy dokonywać na podstawie warunków wydanych przez zarządców sieci.</li><li>9. Dopuszcza się przebudowę istniejących i budowę nowych sieci infrastruktury.</li></ol> <p>G. Sposoby i terminy tymczasowego zagospodarowania terenu:</p> <ol style="list-style-type: none"><li>1. Teren może być wykorzystywany w sposób dotychczasowy do czasu jego zagospodarowania zgodnie z planem.</li></ol> <p>H. Zasady ochrony środowiska, przyrody i krajobrazu kulturowego:</p> <ol style="list-style-type: none"><li>1. Obowiązują standardy jakości środowiska określone w aktualnej ustawie Prawo ochrony środowiska, ze szczególnym uwzględnieniem zapisów dotyczących ochrony przed emisjami związanymi z eksploatacją dróg.</li></ol>

	<p>2. Wprowadza się zakazy:</p> <ul style="list-style-type: none"><li>- lokalizowania przedsięwzięć mogących znacząco oddziaływać na środowisko,</li><li>- odprowadzania nieoczyszczonych ścieków do gruntu,</li><li>- gromadzenia i składowania odpadów nie związanych ze zwykłym użytkowaniem nieruchomości</li><li>- stosowania żużla do ulepszania nawierzchni dróg, placów i dojazdów.</li></ul> <p>3. Istniejące drzewa podlegają ochronie. Dopuszcza się wycinkę pojedynczych drzew kolidujących z planowanym zagospodarowaniem pod warunkiem rekompensaty w stosunku: 3 nowe nasadzenia za 1 drzewo wycięte.</p> <p>4. W przypadku dokonania znalezisk archeologicznych prace budowlane powinny być przerwane a teren udostępniony dla ratowniczych badań archeologicznych.</p> <p>I. Tereny podlegające ochronie i narażone na niebezpieczeństwo:</p> <p>1. Istniejąca skarpa zlokalizowana na wschodniej granicy obszaru stanowi teren, który może być zagrożony osuwaniem się mas ziemnych. W związku z tym wprowadza się zakazy:</p> <ul style="list-style-type: none"><li>- samowolnego podkopywania i przebudowy skarpy,</li><li>- samowolnego prowadzenia prac ziemnych w obszarze skarpy i w odległości od 10 m od jej korony,</li><li>- powierzchniowego odprowadzania wód opadowych w kierunku skarpy wprowadza się nakaz:</li><li>- uwzględniania w projektach budowlanych inwestycji problemu stabilności skarpy na etapie pozwolenia na budowę lub zgłoszenia zamiaru realizacji inwestycji.</li></ul>
<p><b>KARTA TERENU</b> <b>4 MW, U</b> Przeznaczenie podstawowe: tereny zabudowy mieszkaniowej wielorodzinnej z usługami nieuciążliwymi Przeznaczenie dopuszczalne: - nie ustala się</p>	<p>A. Powierzchnia terenu ok. 1.77 ha. B. Stan istniejący: teren istniejącej zabudowy mieszkalnej wielorodzinnej z usługami. C. Warunki urbanistyczne:</p> <ol style="list-style-type: none"><li>1. Zasady scalania i podziału nieruchomości: - nie ustala się.</li><li>2. Max. powierzchnia zabudowy - 30 % powierzchni terenu.</li><li>3. Minimalny udział powierzchni biologicznie czynnej - 40 % powierzchni terenu.</li><li>4. Linie zabudowy – nieprzekraczalne, jak na rysunku planu.</li></ol> <p>D. Zasady zagospodarowania terenu, kształtowania zabudowy i ładu przestrzennego:</p> <ol style="list-style-type: none"><li>1. Tereny wolne przeznaczają się pod lokalizację budynków mieszkalnych wielorodzinnych z dopuszczeniem lokali usługowych i garaży samochodowych.</li><li>2. Dopuszcza się rozbudowę i nadbudowę istniejącego pawilonu handlowego na działce oznaczonej na rysunku planu nr 3077/11.</li><li>3. Wprowadza się zakaz budowy obiektów handlowych o powierzchni sprzedaży powyżej 2000 m<sup>2</sup>.</li><li>4. Warunki dla nowej zabudowy i budynków rozbudowywanych:<ul style="list-style-type: none"><li>- maksymalna ilość kondygnacji nadziemnych:<ul style="list-style-type: none"><li>na działce ozn. na rysunku planu nr 3077/11: 4 kondygnacje (w tym poddasze),</li><li>na działce ozn. na rysunku planu nr 3077/42: 6 kondygnacji (w tym poddasze),</li><li>na działce ozn. na rysunku planu nr 3080/10: 10 kondygnacji,</li></ul></li><li>- dachy dwu - lub wielospadowe o nachyleniu od 35<sup>0</sup> do 45<sup>0</sup> w przypadku zastosowania dachów mansardowych dopuszcza się nachylenie połaci do 65<sup>0</sup>,</li><li>- dla budynków wyższych niż 6 kondygnacji nadziemnych dopuszcza się wykonywanie dachów płaskich,</li><li>- funkcję usługową należy wyróżnić w architekturze budynku a lokale wyposażyć w witryny wystawowe,</li><li>- garaże sytuować w kondygnacji podziemnej z możliwością jej rozbudowy poza obrys ścian nadziemnej a strop części wysuniętej zagospodarować trawnikami.</li></ul></li><li>5. Należy zapewnić co najmniej 0.7 miejsc parkingowych / mieszkanie oraz 2 miejsca parkingowe / 100 m<sup>2</sup> powierzchni usług.</li></ol> <p>E. Zasady obsługi w zakresie komunikacji:</p> <ol style="list-style-type: none"><li>1. Obsługę komunikacyjną terenu należy zapewnić od ulicy Kilińskiego za pośrednictwem istniejącej drogi wewnętrznej opisanej na rysunku numerem 3077/54.</li><li>2. Droga wewnętrzna musi na całej długości spełniać parametry drogi pożarowej a na jej zakończeniu należy wykonać plac nawrotowy o wymiarach: 20 x 20 m.</li></ol> <p>F. Zasady obsługi w zakresie infrastruktury:</p> <ol style="list-style-type: none"><li>1. Elektryczność - włączenie w miejskie układy infrastruktury.</li><li>2. Gaz - włączenie w miejskie układy infrastruktury.</li><li>3. Ogrzewanie - włączenie w miejskie układy infrastruktury.</li><li>4. Woda - włączenie w miejskie układy infrastruktury.</li><li>5. Ścieki sanitarne - włączenie w miejskie układy infrastruktury.</li><li>6. Wody opadowe - włączenie w miejskie układy infrastruktury.</li><li>7. Odpady stałe - odbierane i wywożone do utylizacji przez specjalistyczną firmę</li></ol>



	<p>8. Włączenie projektowanych instalacji do miejskich układów infrastruktury oraz przebudowę sieci kolidujących z planowaną zabudową należy dokonywać na podstawie warunków wydanych przez zarządców sieci.</p> <p>9. Dopuszcza się przebudowę istniejących i budowę nowych sieci infrastruktury.</p> <p>G. Sposoby i terminy tymczasowego zagospodarowania terenu: - nie ustala się.</p> <p>H. Zasady ochrony środowiska, przyrody i krajobrazu kulturowego:</p> <p>1. Obowiązują standardy jakości środowiska określone w aktualnej ustawie Prawo ochrony środowiska, ze szczególnym uwzględnieniem zapisów dotyczących ochrony przed emisjami związanymi z eksploatacją dróg.</p> <p>2. Wprowadza się zakazy:</p> <ul style="list-style-type: none"><li>- lokalizowania przedsięwzięć mogących znacząco oddziaływać na środowisko,</li><li>- odprowadzania nieoczyszczonych ścieków do gruntu,</li><li>- gromadzenia i składowania odpadów nie związanych ze zwykłym użytkowaniem nieruchomości,</li><li>- stosowania żużla do ulepszania nawierzchni dróg, placów i dojazdów.</li></ul> <p>3. W przypadku dokonania znalezisk archeologicznych prace budowlane powinny być przerwane a teren udostępniony dla ratowniczych badań archeologicznych.</p> <p>I. Tereny podlegające ochronie i narażone na niebezpieczeństwo:</p> <p>1. Istniejące skarpy zlokalizowane na granicach obszaru stanowią tereny, które mogą być zagrożone osuwaniem się mas ziemnych. W związku z tym wprowadza się zakazy:</p> <ul style="list-style-type: none"><li>- samowolnej przebudowy skarp i samowolnego prowadzenia prac ziemnych w odległości do 10 m od jej korony,</li><li>- powierzchniowego odprowadzania wód opadowych w rejonie skarpy wprowadza się nakaz:</li><li>- uwzględniania w projektach budowlanych inwestycji problemu stabilności skarpy na etapie pozwolenia na budowę lub zgłoszenia zamiaru realizacji inwestycji.</li></ul>
<p><b>KARTA TERENU</b> <b>5 MN, MW, U</b> Przeznaczenie podstawowe: tereny zabudowy mieszkaniowej jednorodzinnej i wielorodzinnej, tereny usług nieuciążliwych Przeznaczenie dopuszczalne: - nie ustala się</p>	<p>A. Powierzchnia terenu ok. 0.68 ha.</p> <p>B. Stan istniejący: teren istniejącej szeregowej zabudowy mieszkalnej jednorodzinnej z usługami oraz zabudowy wielorodzinnej.</p> <p>C. Warunki urbanistyczne:</p> <p>1. Zasady scalania i podziału nieruchomości: - nie ustala się.</p> <p>2. Max. powierzchnia zabudowy - 30 % powierzchni terenu.</p> <p>3. Minimalny udział powierzchni biologicznie czynnej - 20 % powierzchni terenu.</p> <p>4. Linie zabudowy - nieprzekraczalne i obowiązujące, jak na rysunku planu.</p> <p>D. Zasady zagospodarowania terenu, kształtowania zabudowy i ładu przestrzennego:</p> <p>1. Szereg zabudowy mieszkalnej jednorodzinnej z usługami należy rozbudować w kierunku zachodnim zgodnie z rysunkiem planu. Gabaryty, forma i funkcja nowych segmentów oraz kształt, nachylenie i pokrycie dachów muszą stanowić kontynuację zrealizowanej części, zgodnie z pierwotnym projektem szeregu.</p> <p>2. Dopuszcza się budowę indywidualnych garaży na samochody osobowe w granicach między działkami zabudowy szeregowej w obowiązującej linii zabudowy.</p> <p>3. Warunki dla budynków garażowych na działkach zabudowy szeregowej:</p> <ul style="list-style-type: none"><li>- wszystkie garaże muszą posiadać jednakową wysokość, kąt nachylenia i pokrycie dachu, jednakowe wrota i wykończenie elewacji od strony południowej,</li><li>- wysokość: od 5.0 do 5.5 m, wysokość okapu: od 2.5 do 2.8 m do terenu,</li><li>- dachy dwuspadowe symetryczne o kierunku kalenicy równoległym do drogi, kącie nachylenia równym 30° i pokryciu blachodachówką w kol. Czerwonym,</li><li>- elewacje od strony drogi wykończyć cegłą licówką w kolorze piaskowym lub czerwonym, jednakową na wszystkich budynkach,</li><li>- wrota unoszone, brązowe w odcieniu jednakowym na wszystkich budynkach.</li></ul> <p>4. Teren działki nr 3077/56 przeznaczony jest pod lokalizację budynku mieszkalnego wielorodzinnego.</p> <p>5. Warunki dla zabudowy i wielorodzinnej:</p> <ul style="list-style-type: none"><li>- maksymalna ilość kondygnacji nadziemnych: 5 kondygnacji (w tym poddasze),</li><li>- dachy dwu - lub wielospadowe o nachyleniu od 35° do 45° pokryciu blachodachówką w kolorze zielonym, czerwonym lub brązowym,</li><li>- dopuszcza się wykonanie garaży w kondygnacji piwnic,</li><li>- dopuszcza się w budynku lokalizację usług nieuciążliwych.</li></ul> <p>6. Należy zapewnić co najmniej 1 miejsce parkingowe / mieszkanie.</p> <p>E. Zasady obsługi w zakresie komunikacji:</p> <p>1. Obsługę komunikacyjną terenu należy zapewnić od ulicy Targowej za pośrednictwem drogi wewnętrznej dla której należy zapewnić parametry drogi</p>

	<p>pożarowej.</p> <p>F. Zasady obsługi w zakresie infrastruktury:</p> <ol style="list-style-type: none"><li>1. Elektryczność - włączenie w miejskie układy infrastruktury.</li><li>2. Gaz - włączenie w miejskie układy infrastruktury.</li><li>3. Ogrzewanie - włączenie w miejskie układy infrastruktury lub indywidualne oparte na paliwach niskoemisyjnych.</li><li>4. Woda - włączenie w miejskie układy infrastruktury.</li><li>5. Ścieki sanitarne - włączenie w miejskie układy infrastruktury.</li><li>6. Wody opadowe - włączenie w miejskie układy infrastruktury.</li><li>7. Odpady stałe - odbierane i wywożone do utylizacji przez specjalistyczną firmę.</li><li>8. Włączenie projektowanych instalacji do miejskich układów infrastruktury oraz przebudowę sieci kolidujących z planowaną zabudową należy dokonywać na podstawie warunków wydanych przez zarządców sieci.</li><li>9. Dopuszcza się przebudowę istniejących i budowę nowych sieci infrastruktury.</li></ol> <p>G. Sposoby i terminy tymczasowego zagospodarowania terenu:</p> <ol style="list-style-type: none"><li>1. Do czasu zagospodarowania zgodnie z planem teren może być wykorzystywany w sposób dotychczasowy lub dopuszcza się urządzenie skweru z zielenią niską, terenowymi urządzeniami rekreacyjnymi lub parkingu.</li></ol> <p>H. Zasady ochrony środowiska, przyrody i krajobrazu kulturowego:</p> <ol style="list-style-type: none"><li>1. Obowiązują standardy jakości środowiska określone w aktualnej ustawie Prawo ochrony środowiska.</li><li>2. Wprowadza się zakazy:<ul style="list-style-type: none"><li>- lokalizowania przedsięwzięć mogących znacząco oddziaływać na środowisko,</li><li>- odprowadzania nieoczyszczonych ścieków do gruntu,</li><li>- instalowania urządzeń grzewczych opalanych węglem lub koksem,</li><li>- gromadzenia i składowania odpadów nie związanych ze zwykłym użytkowaniem nieruchomości,</li><li>- stosowania żużla do ulepszania nawierzchni dróg, placów i dojazdów.</li></ul></li><li>4. W przypadku dokonania znalezisk archeologicznych prace budowlane powinny być przerwane a teren udostępniony dla ratowniczych badań archeologicznych.</li></ol> <p>I. Tereny podlegające ochronie i narażone na niebezpieczeństwo: - nie występują.</p>
<p><b>KARTA TERENU</b> <b>6 U</b> Przeznaczenie podstawowe: tereny usług: handlu, gastronomii, sprzedaż i serwis samochodów Przeznaczenie dopuszczalne: funkcje biurowe, administracja, mieszkanie właściciela</p>	<p>A. Powierzchnia terenu ok. 1.35 ha.</p> <p>B. Stan istniejący: teren istniejących salonów samochodowych z serwisem, warsztatami, myjnią, stacją tankowania gazu, parkingiem.</p> <p>C. Warunki urbanistyczne:</p> <ol style="list-style-type: none"><li>1. Zasady scalania i podziału nieruchomości: - nie ustala się.</li><li>2. Max. powierzchnia zabudowy - 40 % powierzchni terenu.</li><li>3. Minimalny udział powierzchni biologicznie czynnej - 10 % powierzchni terenu.</li><li>4. Linie zabudowy - nieprzekraczalne, jak na rysunku planu.</li></ol> <p>D. Zasady zagospodarowania terenu, kształtowania zabudowy i ładu przestrzennego:</p> <ol style="list-style-type: none"><li>1. Dopuszcza się rozbudowę, przebudowę i nadbudowę istniejących obiektów oraz budowę nowych budynków pod warunkami:<ul style="list-style-type: none"><li>- zapewnienia dojazdów pożarowych do budynków,</li><li>- w obszarze między linią zabudowy a budynkiem salonów samochodowych nie dopuszcza się lokalizacji budynków warsztatowych i magazynów.</li></ul></li><li>2. W celu zaspokojenia własnych potrzeb mieszkaniowych właścicieli zakładu usługowego, dopuszcza się wykonanie nadbudowy mieszkalnej w formie poddasza i adaptację pomieszczeń piętra na mieszkanie, budynku usługowego zlokalizowanego na działce oznaczonej na rysunku planu nr 3080/11.</li><li>3. Warunki dla nowej zabudowy: (bez warsztatów i budynków zaplecza serwisu):<ul style="list-style-type: none"><li>- maksymalna ilość kondygnacji nadziemnych: 4 kondygnacje,</li><li>- dachy płaskie lub strome dwu - lub wielospadowe o nachyleniu od 35<sup>0</sup> do 45<sup>0</sup>,</li><li>- dopuszcza się wykonanie parkingu w kondygnacji piwnic,</li><li>- architektura projektowanych obiektów handlowych powinna nawiązywać do współczesnych form zabudowy miejskiej,</li><li>- przeszklenia od strony ulicy lub placu - nie mniej niż 40 % powierzchni ścian.</li></ul></li><li>4. Należy zapewnić co najmniej 2 miejsca parkingowe / 100 m<sup>2</sup> powierzchni usług.</li></ol> <p>E. Zasady obsługi w zakresie komunikacji:</p> <ol style="list-style-type: none"><li>1. Pozostawia się istniejące dwa zjazdy z ul. Kilińskiego.</li><li>2. Komunikacja wewnętrzna musi spełniać parametry dróg pożarowych.</li><li>3. Należy umożliwić stały dostęp i dojazd do terenu stacji transformatorowej oznaczonej na rysunku planu symbolem 7 E.</li></ol>

	<p>F. Zasady obsługi w zakresie infrastruktury:</p> <ol style="list-style-type: none"><li>1. Elektryczność - włączenie w miejskie układy infrastruktury.</li><li>2. Gaz - włączenie w miejskie układy infrastruktury.</li><li>3. Ogrzewanie - włączenie w miejskie układy infrastruktury lub indywidualne oparte na paliwach niskoemisyjnych.</li><li>4. Woda - włączenie w miejskie układy infrastruktury.</li><li>5. Ścieki sanitarne - włączenie w miejskie układy infrastruktury.</li><li>6. Wody opadowe - włączenie w miejskie układy infrastruktury.</li><li>7. Odpady stałe - odbierane i wywożone do utylizacji przez specjalistyczną firmę.</li><li>8. Włączenie projektowanych instalacji do miejskich układów infrastruktury należy dokonywać na podstawie warunków wydanych przez zarządców sieci.</li><li>9. Dopuszcza się przebudowę istniejących i budowę nowych sieci infrastruktury.</li></ol> <p>G. Sposoby i terminy tymczasowego zagospodarowania terenu:</p> <ol style="list-style-type: none"><li>1. Teren może być wykorzystywany w sposób dotychczasowy do czasu jego zagospodarowania zgodnie z planem.</li></ol> <p>H. Zasady ochrony środowiska, przyrody i krajobrazu kulturowego:</p> <ol style="list-style-type: none"><li>1. Obowiązują standardy jakości środowiska określone w aktualnej ustawie Prawo ochrony środowiska, ze szczególnym uwzględnieniem zapisów dotyczących ochrony przed emisjami związanymi z eksploatacją dróg.</li><li>2. Wprowadza się zakazy:<ul style="list-style-type: none"><li>- lokalizowania przedsięwzięć mogących znacząco oddziaływać na środowisko,</li><li>- odprowadzania nieoczyszczonych ścieków do gruntu,</li><li>- gromadzenia i składowania odpadów nie związanych ze zwykłym użytkowaniem nieruchomości,</li><li>- stosowania żużla do ulepszania nawierzchni dróg, placów i dojazdów.</li></ul></li><li>3. Istniejące drzewa podlegają ochronie. Dopuszcza się wycinkę pojedynczych drzew kolidujących z planowanym zagospodarowaniem pod warunkiem rekompensaty w stosunku: 3 nowe nasadzenia za 1 drzewo wycięte.</li><li>4. W przypadku dokonania znalezisk archeologicznych prace budowlane powinny być przerwane a teren udostępniony dla ratowniczych badań archeologicznych.</li></ol> <p>I. Tereny podlegające ochronie i narażone na niebezpieczeństwo:- nie występują.</p>
<p><b>KARTA TERENU</b> <b>7 E</b> Przeznaczenie podstawowe: teren stacji transformatorowej Przeznaczenie dopuszczalne: - nie ustala się.</p>	<p>A. Powierzchnia terenu ok. 0.015 ha.</p> <p>B. Stan istniejący: teren istniejącej stacji transformatorowej.</p> <p>C. Warunki urbanistyczne:</p> <ol style="list-style-type: none"><li>1. Zasady scalania i podziału nieruchomości: - nie ustala się.</li><li>2. Max. powierzchnia zabudowy - 25 % powierzchni terenu.</li><li>3. Minimalny udział powierzchni biologicznie czynnej - nie ustala się.</li><li>4. Linie zabudowy - nie ustala się.</li></ol> <p>D. Zasady zagospodarowania terenu, kształtowania zabudowy i ładu przestrzennego:</p> <ol style="list-style-type: none"><li>1. Adaptuje się istniejący obiekt z dopuszczeniem przebudowy lub wymiany istniejącego budynku stacji transformatorowej oraz przebudowy i wymiany związanych z jego funkcjonowaniem urządzeń i instalacji.</li></ol> <p>E. Zasady obsługi w zakresie komunikacji:</p> <ol style="list-style-type: none"><li>1. Pozostawia się dojazd od ul. Kilińskiego za pośrednictwem istniejącej drogi wewnętrznej na terenie oznaczonym na rysunku planu symbolem 6 U.</li></ol> <p>F. Zasady obsługi w zakresie infrastruktury:</p> <ol style="list-style-type: none"><li>1. Włączenie projektowanych instalacji do miejskich układów infrastruktury należy dokonywać na podstawie warunków wydanych przez zarządców sieci.</li><li>2. Dopuszcza się przebudowę istniejących i budowę nowych sieci infrastruktury.</li></ol> <p>G. Sposoby i terminy tymczasowego zagospodarowania terenu: - nie ustala się.</p> <p>H. Zasady ochrony środowiska, przyrody i krajobrazu kulturowego:</p> <ol style="list-style-type: none"><li>1. Obowiązują standardy jakości środowiska określone w aktualnej ustawie Prawo ochrony środowiska.</li><li>2. Wprowadza się zakazy:<ul style="list-style-type: none"><li>- lokalizowania przedsięwzięć mogących znacząco oddziaływać na środowisko,</li><li>- odprowadzania nieoczyszczonych ścieków do gruntu,</li><li>- gromadzenia i składowania odpadów nie związanych ze zwykłym użytkowaniem nieruchomości,</li><li>- stosowania żużla do ulepszania nawierzchni dróg, placów i dojazdów.</li></ul></li></ol>

	<p>3. W przypadku dokonania znalezisk archeologicznych prace budowlane powinny być przerwane a teren udostępniony dla ratowniczych badań archeologicznych.</p> <p>I. Tereny podlegające ochronie i narażone na niebezpieczeństwo:- nie występują.</p>
<p><b>KARTA TERENU</b> <b>8 U</b> Przeznaczenie podstawowe: obszar przeznaczony na powiększenie terenu usług handlowych Przeznaczenie dopuszczalne: - nie ustala się.</p>	<p>A. Powierzchnia terenu ok. 0.015 ha. B. Stan istniejący: teren zieleńca i zjazdu komunikacyjnego na posesję sklepu. C. Warunki urbanistyczne: 1. Zasady scalania i podziału nieruchomości: - cel podziału geodezyjnego: wydzielenie obszaru 8 U i regulacja pasa i regulacja pasa drogowego ul. Kilińskiego, - granicę podziału geodezyjnego wyznaczyć łącząc linią prostą punkty geodezyjne wskazane na rysunku planu. 2. Max. powierzchnia zabudowy - teren wyłączony z zabudowy. 3. Minimalny udział powierzchni biologicznie czynnej - 50 %. 4. Linie zabudowy - nie ustala się - teren wyłączony z zabudowy.</p> <p>D. Zasady zagospodarowania terenu, kształtowania zabudowy i ładu przestrzennego: 1. Pozostawia się dotychczasowy sposób zagospodarowania terenu. 2. Dopuszcza się przebudowę i modernizację istniejącego zjazdu na warunkach określonych przez zarządcę ul. Kilińskiego. 3. Dopuszcza się lokalizację obiektów reklamowych.</p> <p>E. Zasady obsługi w zakresie komunikacji: 1. Pozostawia się dojazd od ul. Kilińskiego.</p> <p>F. Zasady obsługi w zakresie infrastruktury: 1. Dopuszcza się przebudowę istniejących i budowę nowych sieci infrastruktury.</p> <p>G. Sposoby i terminy tymczasowego zagospodarowania terenu: 1. Teren może być wykorzystywany w sposób dotychczasowy do czasu jego zagospodarowania zgodnie z planem.</p> <p>H. Zasady ochrony środowiska, przyrody i krajobrazu kulturowego: 1. Obowiązują standardy jakości środowiska określone w aktualnej ustawie Prawo ochrony środowiska. 2. Wprowadza się zakazy: - lokalizowania przedsięwzięć mogących znacząco oddziaływać na środowisko, - odprowadzania nieoczyszczonych ścieków do gruntu, - gromadzenia i składowania odpadów nie związanych ze zwykłym użytkowaniem nieruchomości, - stosowania żużla do ulepszania nawierzchni dróg, placów i dojazdów. 3. W przypadku dokonania znalezisk archeologicznych prace budowlane powinny być przerwane a teren udostępniony dla ratowniczych badań archeologicznych.</p> <p>I. Tereny podlegające ochronie i narażone na niebezpieczeństwo:- nie występują.</p>
<p><b>KARTA TERENU</b> <b>9 E</b> Przeznaczenie podstawowe: teren stacji transformatorowej Przeznaczenie dopuszczalne: - nie ustala się.</p>	<p>A. Powierzchnia terenu ok. 0.002 ha. B. Stan istniejący: teren istniejącej stacji transformatorowej. C. Warunki urbanistyczne: 1. Zasady scalania i podziału nieruchomości: - nie ustala się. 2. Max. powierzchnia zabudowy - 70 % powierzchni terenu. 3. Minimalny udział powierzchni biologicznie czynnej - nie ustala się. 4. Linie zabudowy - nie ustala się.</p> <p>D. Zasady zagospodarowania terenu, kształtowania zabudowy i ładu przestrzennego: 1. Adaptuje się istniejący obiekt z dopuszczeniem przebudowy lub wymiany istniejącego budynku stacji transformatorowej oraz przebudowy i wymiany związanych z jego funkcjonowaniem urządzeń i instalacji.</p> <p>E. Zasady obsługi w zakresie komunikacji: 1. Pozostawia się dojazd od istniejącej drogi wewnętrznej na terenie oznaczonym na rysunku planu symbolem: 5 MN, MW, U.</p> <p>F. Zasady obsługi w zakresie infrastruktury: 1. Włączenie projektowanych instalacji do miejskich układów infrastruktury należy dokonywać na podstawie warunków wydanych przez zarządców sieci. 2. Dopuszcza się przebudowę istniejących i budowę nowych sieci infrastruktury.</p>

	<p>G. Sposoby i terminy tymczasowego zagospodarowania terenu: - nie ustala się.</p> <p>H. Zasady ochrony środowiska, przyrody i krajobrazu kulturowego:</p> <ol style="list-style-type: none"> <li>1. Obowiązują standardy jakości środowiska określone w aktualnej ustawie Prawo ochrony środowiska.</li> <li>2. Wprowadza się zakazy: <ul style="list-style-type: none"> <li>- lokalizowania przedsięwzięć mogących znacząco oddziaływać na środowisko,</li> <li>- odprowadzania nieoczyszczonych ścieków do gruntu,</li> <li>- gromadzenia i składowania odpadów nie związanych ze zwykłym użytkowaniem nieruchomości,</li> <li>- stosowania żużla do ulepszania nawierzchni dróg, placów i dojazdów.</li> </ul> </li> <li>3. W przypadku dokonania znalezisk archeologicznych prace budowlane powinny być przerwane a teren udostępniony dla ratowniczych badań archeologicznych.</li> </ol> <p>I. Tereny podlegające ochronie i narażone na niebezpieczeństwo:- nie występują.</p>
<p><b>KARTA TERENU DROGI 10 KD</b> Ulica Kilińskiego Droga krajowa nr 65 Granica Państwa - Gołdap - Olecko - Ełk - Białystok</p>	<p>A. Nazwa ulicy: Kilińskiego.</p> <p>B. Istniejąca klasa ulicy: [G] główna.</p> <p>C. Planowana klasa ulicy: [G] główna.</p> <ol style="list-style-type: none"> <li>1. Szerokość w liniach rozgraniczających: 30 - 35 m.</li> <li>2. Przekrój: dwie jezdnie po dwa pasy ruchu.</li> <li>3. Szerokość pasa ruchu: 3.5 m.</li> <li>4. Prędkość projektowa: 50 km/h lub 60 km/h.</li> </ol> <p>D. Wyposażenie ulicy:</p> <ol style="list-style-type: none"> <li>1. Chodniki.</li> <li>2. Rozdzielający pas zieleni między jezdniami wyposażony w ogrodzenie z siatki.</li> <li>3. Oświetlenie uliczne.</li> </ol> <p>E. Dostępność:</p> <ol style="list-style-type: none"> <li>1. Należy ograniczać liczbę istniejących zjazdów poprzez likwidację zjazdów na tereny, które mają możliwość dostępu do dróg publicznych niższych klas.</li> </ol> <p>F. Powiązania z układem komunikacyjnym miasta:</p> <ol style="list-style-type: none"> <li>1. Najbliższe skrzyżowania z ulicami: Matejki i Koszykową.</li> <li>2. Skrzyżowanie z planowaną do przebudowy ulicą Targową w formie projektowanego ronda.</li> </ol> <p>G. Warunki urbanistyczne:</p> <ol style="list-style-type: none"> <li>1. Zasady scalania i podziału nieruchomości: - nie ustala się.</li> <li>2. Max. powierzchnia zabudowy – nie ustala się.</li> <li>3. Minimalny udział powierzchni biologicznie czynnej - nie ustala się.</li> <li>4. Linie zabudowy - zgodnie z rysunkiem planu.</li> </ol> <p>H. Zasady zagospodarowania terenu, kształtowania zabudowy i ładu przestrzennego:</p> <ol style="list-style-type: none"> <li>1. Adaptuje się istniejącą ulicę Kilińskiego w jej zrealizowanych parametrach z dopuszczeniem przebudowy i modernizacji.</li> <li>2. Skrzyżowanie z przebudowaną ul. Targową należy rozwiązać w formie ronda, dla którego ściśle parametry zostaną określone na etapie prac projektowych.</li> </ol> <p>I. Zasady obsługi w zakresie infrastruktury:</p> <ol style="list-style-type: none"> <li>1. Dopuszcza się przebudowę istniejących i budowę nowych urządzeń i sieci infrastruktury technicznej.</li> </ol> <p>Jl. Sposoby i terminy tymczasowego zagospodarowania terenu:</p> <ol style="list-style-type: none"> <li>1. Teren może być wykorzystywany w sposób dotychczasowy do czasu jego zagospodarowania zgodnie z planem.</li> </ol> <p>K. Zasady ochrony środowiska, przyrody i krajobrazu kulturowego:</p> <ol style="list-style-type: none"> <li>1. Obowiązują standardy jakości środowiska określone w aktualnej ustawie Prawo ochrony środowiska oraz rozporządzenie Ministra Środowiska w sprawie wartości progowych poziomów hałasu.</li> <li>2. Dopuszczalny równoważny poziom hałasu drogowego odpowiadający wartościom progowym na odcinku ul. Kilińskiego objętym planem, dla terenów zabudowy mieszkaniowej wynosi: <ul style="list-style-type: none"> <li>- 75 dB (A) - w porze dziennej 6<sup>00</sup> - 22<sup>00</sup>,</li> <li>- 67 dB (A) - w porze nocnej 22<sup>00</sup> - 6<sup>00</sup>.</li> </ul> </li> <li>3. Na podstawie badań hałasu w środowisku i analizy jego propagacji wymienionych w §1, ust.4, pkt 4 niniejszej uchwały, na terenie objętym planem nie występuje zagrożenie hałasem drogowym ze strony ul. Kilińskiego.</li> <li>4. Wprowadza się zakazy: <ul style="list-style-type: none"> <li>- lokalizowania przedsięwzięć mogących znacząco oddziaływać na środowisko,</li> <li>- odprowadzania nieoczyszczonych ścieków do gruntu,</li> <li>- gromadzenia i składowania odpadów nie związanych ze zwykłym użytkowaniem nieruchomości,</li> <li>- stosowania żużla do ulepszania nawierzchni dróg, placów i dojazdów.</li> </ul> </li> <li>3. W przypadku dokonania znalezisk archeologicznych prace budowlane powinny być przerwane a teren udostępniony dla ratowniczych badań archeologicznych.</li> </ol>

	L. Tereny podlegające ochronie i narażone na niebezpieczeństwo:- nie występują.
<p><b>KARTA TERENU DROGI</b> <b>11 KD</b> Ulica Targowa</p>	<p>A. Nazwa ulicy: Targowa. B. Istniejąca klasa ulicy: [Z] zbiorcza. 1. Szerokość w liniach rozgraniczających: 14 m. 2. Przekrój: jedna jezdnia z dwoma pasami ruchu. 3. Szerokość pasa ruchu: 3.5 m. C. Planowana klasa ulicy: [Z] zbiorcza. 1. Szerokość w liniach rozgraniczających: 30 - 35 m. 2. Przekrój: dwie jezdnie po dwa pasy ruchu. 3. Szerokość pasa ruchu: 3.5 m. 4. Prędkość projektowa: 50 km/h lub 60 km/h. C. Planowane wyposażenie ulicy: 1. Chodniki. 2. Rozdzielający pas zieleni między jezdniami. 3. Oświetlenie uliczne. D. Planowana dostępność: 1. Ilość projektowanych zjazdów ograniczona do terenów, które nie mają możliwości dostępu do dróg publicznych niższych klas. 2. Na etapie przebudowy i włączenia odcinka obecnej ulicy Targowej do planowanej dwujezdniowej ulicy zbiorczej należy zapewnić z niej obsługę komunikacyjną obszarów oznaczonych na rysunku planu symbolami 1 U; 2 U,MN,MW i 5 MN,MW,U. E. Planowane powiązania z układem komunikacyjnym miasta: 1. Nowa dwujezdniowa ulica zbiorcza połączy dwie ulice klasy G: istniejącą ulicę Kilińskiego i dwujezdniową ulicę z planowanym przebiegiem wzdłuż terenów kolejowych. Skrzyżowania ulic planuje się w formie rond. 2. Odcinek ul. Targowej położony na wschód od granic opracowania planu należy połączyć z projektowaną dwujezdniową ulicą zbiorczą. 3. Fragmenty planowanego przebiegu dwujezdniowej ulicy zbiorczej oraz jej powiązania z układem komunikacyjnym miasta nie objęte granicami opracowania planu, ustala Miejscowy Plan Zagospodarowania Przestrzennego zwany: Ełk - „Park” . F. Warunki urbanistyczne: 1. Zasady scalania i podziału nieruchomości: - nie ustala się. 2. Max. powierzchnia zabudowy - nie ustala się. 3. Minimalny udział powierzchni biologicznie czynnej - nie ustala się. 4. Linie zabudowy - zgodnie z rysunkiem planu. G. Zasady zagospodarowania terenu, kształtowania zabudowy i ładu przestrzennego: 1. Skrzyżowanie z ul. Kilińskiego należy rozwiązać w formie runda, dla którego ściśle parametry zostaną określone na etapie prac projektowych. H. Zasady obsługi w zakresie infrastruktury: 1. Dopuszcza się przebudowę istniejących i budowę nowych urządzeń i sieci infrastruktury technicznej. I. Sposoby i terminy tymczasowego zagospodarowania terenu: 1. Teren może być wykorzystywany w sposób dotychczasowy do czasu jego zagospodarowania zgodnie z planem. J. Zasady ochrony środowiska, przyrody i krajobrazu kulturowego: 1. Obowiązują standardy jakości środowiska określone w aktualnej ustawie Prawo ochrony środowiska oraz rozporządzenie Ministra Środowiska w sprawie wartości progowych poziomów hałasu. 2. Dopuszczalny równoważny poziomy hałas drogowy odpowiadający wartościom progowym na odcinku planowanej ulicy zbiorczej, objętym planem, dla terenów zabudowy mieszkaniowej wynosi: - 75 dB (A) - w porze dziennej 6<sup>00</sup> - 22<sup>00</sup>, - 67 dB (A) - w porze nocnej 22<sup>00</sup> - 6<sup>00</sup>. 3. Wprowadza się zakazy: - lokalizowania przedsięwzięć mogących znacząco oddziaływać na środowisko, - odprowadzania nieoczyszczonych ścieków do gruntu, - gromadzenia i składowania odpadów nie związanych ze zwykłym użytkowaniem nieruchomości, - stosowania żużla do ulepszania nawierzchni dróg, placów i dojazdów. 3. W przypadku dokonania znalezisk archeologicznych prace budowlane powinny być przerwane a teren udostępniony dla ratowniczych badań archeologicznych.</p> <p>I. Tereny podlegające ochronie i narażone na niebezpieczeństwo:- nie występują.</p>

#### **Rozdział IV**

#### **Ustalenia dotyczące stawek procentowych stanowiących podstawę do określenia opłaty, o której mowa w art. 36 ust. 4 ustawy o planowaniu i zagospodarowaniu przestrzennym**

**§ 13.** Ustala się stawkę procentową służącą naliczeniu jednorazowej opłaty z tytułu wzrostu wartości nieruchomości w związku z uchwaleniem planu w wysokości:

- 1) dla terenów zabudowy mieszkaniowej i usługowej w wysokości 30 %,
- 2) dla terenów dróg publicznych w wysokości 0 %.

#### **Rozdział V Ustalenia końcowe**

**§ 14.** W granicach opracowania niniejszego planu uchyla się ustalenia miejscowego planu

zagospodarowania przestrzennego rejonu ulic: Cmentarnej, Kochanowskiego, Matejki, Koszykowej, Kilińskiego i Pięknej w Ełku, uchwalonego uchwałą Nr XLIII/305/97 Rady Miasta Ełku z dnia 30 grudnia 1997 r.

**§ 15.** Wykonanie niniejszej uchwały powierza się Prezydentowi Miasta Ełk.

**§ 16.** Uchwała wchodzi w życie po upływie 30 dni od daty jej ogłoszenia w Dzienniku Urzędowym Województwa Warmińsko-Mazurskiego.

**§ 17.** Uchwała podlega publikacji na stronie internetowej Miasta Ełk.

Wiceprzewodniczący Rady Miasta Ełku  
Krzysztof Piłat

# EŁK - KILIŃSKIEGO - TARGOWA

## MIEJSCOWY PLAN ZAGOSPODAROWANIA PRZESTRZENNEGO 1:1000

0 0 10.0 20.0 30.0 40.0 m

Studium Uwarunkowań i Kierunków Zagospodarowania Przestrzennego Miasta Ełk  
Fragment rysunku Miejscowego Planu Zagospodarowania Przestrzennego Miasta Ełk - Kilińskiego - Targowa



### LEGENDA

#### GRANICE I LINIE REGULACYJNE

- GRANICE TERENU OBJĘTEGO PLANEM
- LINIE ROZGRANICZAJĄCE TERENY O RÓŻNYM SPOSOBIE UŻYTKOWANIA - OBOWIĄZUJĄCE
- LINIE ROZGRANICZAJĄCE TERENY O RÓŻNYM SPOSOBIE UŻYTKOWANIA - ORIENTACYJNE
- LINIE ZABUDOWY - NIEPRZEKAZALNE
- LINIE ZABUDOWY - OBOWIĄZUJĄCE
- JEZDNIE ULIC - ISTNIEJĄCE
- JEZDNI ULIC - PROJEKTOWANE

#### SPOSÓB UŻYTKOWANIA TERENÓW

- MN TERENY ZABUDOWY MIESZKANIOWEJ JEDNORODZINNEJ
- MW TERENY ZABUDOWY MIESZKANIOWEJ WIELORODZINNEJ
- U TERENY ZABUDOWY USŁUGOWEJ
- E TERENY URZĄDZEŃ ELEKTROENERGETYCZNYCH
- KD TERENY DRÓG PUBLICZNYCH - ISTNIEJĄCYCH I PROJEKTOWANYCH

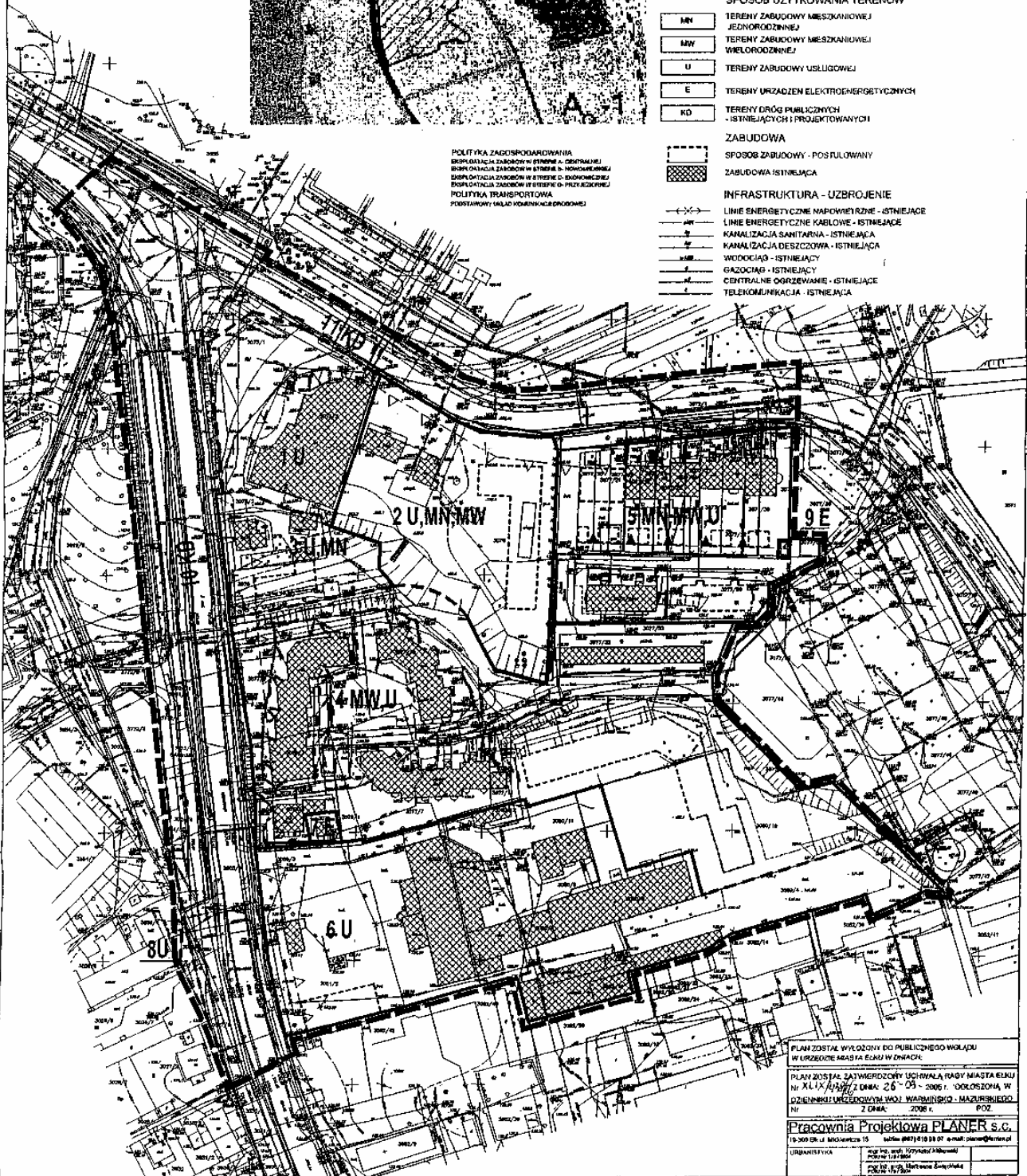
#### ZABUDOWA

- SPOSÓB ZABUDOWY - POSTULOWANY
- ZABUDOWA ISTNIEJĄCA

#### INFRASTRUKTURA - UZBROJENIE

- LINIE ENERGETYCZNE NAPOWIETRZNE - ISTNIEJĄCE
- LINIE ENERGETYCZNE KABLOWE - ISTNIEJĄCE
- KANALIZACJA SANITARNA - ISTNIEJĄCA
- KANALIZACJA DESZCZOWA - ISTNIEJĄCA
- WODOCIĄG - ISTNIEJĄCY
- GAZOCIĄG - ISTNIEJĄCY
- CENTRALNE OGRZEWANIE - ISTNIEJĄCE
- TELEKOMUNIKACJA - ISTNIEJĄCA

POLITYKA ZAGOSPODAROWANIA  
EXPLOATACJA ZARÓWNO W STREFIE O CHARAKTERZE  
EXPLOATACJA ZARÓWNO W STREFIE O CHARAKTERZE  
EXPLOATACJA ZARÓWNO W STREFIE O CHARAKTERZE  
POLITYKA TRANSPORTOWA  
PODSTAWY UMIÓWNIENIA PRACOWNI



PLAN ZOSTAŁ WYŁOŻONY DO PUBLICZNEGO WOLADU  
W URZĘDZIE MIASTA EŁKA W DNIACH:  
PLAN ZOSTAŁ ZATWIERDZONY UCHWAŁĄ RADY MIASTA EŁKA  
Nr XLIX/147 z Dnia 26-09-2006 r. OGŁOSZONA W  
DZIENNIKU URZĘDOWYM WOJ. WARMIŃSKO - MAZURSKIEGO  
Z Dnia 2006 r. POZ

Pracownia Projektowa PLANER s.c.  
15-300 Ełk, ul. Mickiewicza 15 telefon (087) 810 00 07 e-mail: planer@planer.pl  
URBANISTYKA projektowanie i wykonanie  
projektowanie i wykonanie



Załącznik Nr 2  
do uchwały Nr XLIX/438/06  
Rady Miasta Ełku  
z dnia 26 września 2006 r.

### **Rozstrzygnięcie o sposobie rozpatrzenia uwag do projektu planu.**

W wyznaczonym na to terminie nie wpłynęła żadna uwaga dotycząca projektu miejscowego planu zagospodarowania przestrzennego „EŁK - Kilińskiego - Targowa” wyłożonego do publicznego wglądu w dniach od 31 lipca 2006 r. do 29 sierpnia 2006 r.

Załącznik Nr 3  
do uchwały Nr XLIX/438/06  
Rady Miasta Ełku  
z dnia 26 września 2006 r.

### **Rozstrzygnięcie o sposobie realizacji, zapisanych w planie, inwestycji z zakresu infrastruktury technicznej, które należą do zadań własnych gminy, oraz zasadach ich finansowania, zgodnie z przepisami o finansach publicznych.**

Miejscowy plan zagospodarowania przestrzennego „Ełk - Kilińskiego - Targowa” nie ustala nowych obszarów bądź inwestycji z zakresu infrastruktury technicznej, których realizacja należy do zadań własnych Miasta Ełk.

W związku z uchwałą Nr XLVII/409/06 Rady Miasta Ełku z dnia 27 czerwca 2006 r. w sprawie zaliczenia dróg do kategorii dróg gminnych, która wejdzie w życie z dnia 1 stycznia 2007 roku, ul. Kilińskiego wraz z odcinkiem znajdującym się w granicach opracowania planu - stanie

się drogą gminną. W związku z tym skrzyżowanie ulic Kilińskiego i Targowej, przewidziane w projekcie planu do przebudowy będzie realizowane staraniem Miasta Ełk.

Sposób realizacji i finansowania ww. inwestycji oraz połączenia drogowego z ciągiem ulicy Norwida powiązany będzie z dalszymi etapami przebudowy i rozbudowy ciągu komunikacyjnego ulicy Norwida i powinien być uwzględniony w harmonogramach dotyczących tego zadania.

## **2580**

**UCHWAŁA Nr XLVII/447/06**  
**Rady Miejskiej w Białej Piskiej**  
**z dnia 28 września 2006 r.**

### **w sprawie zaliczenia dróg do kategorii dróg gminnych na terenie gminy Biała Piska.**

Na podstawie art. 18 ust. 2 pkt 15 ustawy z dnia 8 marca 1990 r. o samorządzie gminnym (Dz. U. z 2001 r. Nr 142, poz. 1591 zm.: z 2002 r. Nr 23, poz. 220, Nr 62, poz. 558, Nr 113, poz. 984, Nr 153, poz. 1271, Nr 214, poz. 1806; z 2003 r. Nr 80, poz. 717, Nr 162, poz. 1568; z 2004 r. Nr 116, poz. 1203; z 2005 r. Nr 172, poz. 1441; z 2006 r. Nr 17, poz. 128, Nr 175 poz. 1457) oraz art. 7 ust. 1 i 2 ustawy z dnia 21 marca 1985 r. o drogach publicznych (Dz. U. z 2004 r. Nr 204, poz. 2086 zm.: Nr 273, poz. 2703 z 2005 r. Dz. U. Nr 163, poz. 1362, Nr 169, poz. 1420, Nr 172, poz. 1440, Nr 179, poz. 1486 z 2006 r. Nr 104, poz. 708) po zasięgnięciu opinii Zarządu Powiatu Pisz - Rada Miejska w Białej Piskiej uchwala, co następuje:

**§ 1.** Zalicza się do kategorii dróg gminnych, drogi wymienione w załączniku do niniejszej uchwały.

**§ 2.** Wykonanie uchwały powierza się Burmistrzowi Białej Piskiej.

**§ 3.** Uchwała wchodzi w życie po upływie 14 dni od dnia ogłoszenia w Dzienniku Urzędowym Województwa Warmińsko-Mazurskiego.

Przewodniczący Rady  
Jerzy Dobrzycki

Załącznik Nr 1  
do uchwały Nr XLVII/447/06  
Rady Miejskiej w Białej Piskiej  
z dnia 28 września 2006 r.

**Wykaz dróg/ ulic zaliczonych do dróg publicznych gminnych. Gmina BIAŁA PISKA (powiat piski).**

L.P	NOWY NUMER DROGI	PRZEBIEG DROGI / ULICA	Długość km
1	2	3	4
1	175018 N	Drygały ul. Mickiewicza	0,550
2	175019 N	Drygały ul. Szkolna	0,220
3	175020 N	Drygały ul. Zielona	1,325
4	175021 N	Drygały ul. Kolejowa	0,223
5	175022 N	Drygały ul. Poczтова	0,072
6	175023 N	Drygały ul. Łącznik	0,175
7	175024 N	Drygały ul. Polna	0,263
8	175025 N	Bemowo Piskie ul. Poczтова	0,268
9	175501 N	Biała Piska ul. Plac Mickiewicza	0,389
10	175502 N	Biała Piska ul. Witosa	0,532
11	175503 N	Biała Piska ul. Warmińska	0,107
12	175504 N	Biała Piska ul. Mazurska	0,047
13	175505 N	Biała Piska ul. Polna	0,244
14	175506 N	Biała Piska ul. Sportowa	0,428
15	175507 N	Biała Piska ul. Batorego	0,494
16	175508 N	Biała Piska ul. Sikorskiego	0,425
17	175509 N	Biała Piska ul. Kolejowa	0,268

**2581**

**UCHWAŁA Nr XLIII/248/06**

**Rady Miejskiej w Reszlu**

**z dnia 6 października 2006 r.**

**w sprawie zmian w Statucie Administracji Domów Mieszkalnych w Reszlu.**

Na podstawie art. 40 ust. 2 pkt 2 i pkt 3 i art. 41, ust. 1 ustawy z dnia 8 marca 1990 r. - o samorządzie gminnym (Dz. U. z 2001 r. Nr 142, poz. 1591 z 2002 r. Nr 23, poz. 220, Nr 62, poz. 558, Nr 113, poz. 984, Nr 153, poz. 1271, Nr 214, poz. 1806 z 2003 r. Nr 80, poz. 717, Nr 162, poz. 1568 z 2004 r. Nr 102, poz. 1055, Nr 116, poz. 1203, Nr 167, poz. 1759 z 2005 r. Nr 172, poz. 1441, Nr 175, poz. 1457 z 2006 r. Nr 17, poz. 128) Rada Miejska w Reszlu uchwala, co następuje:

**§ 1.** W statucie Administracji Domów Mieszkalnych w Reszlu stanowiącym Załącznik do uchwały Nr XIV/90/03 Rady Miejskiej w Reszlu z dnia 5 grudnia 2003 roku w sprawie uchwalenia Statutu Administracji Domów Mieszkalnych w Reszlu, dokonuje się następujących zmian:

1) § 1 otrzymuje brzmienie:

„§ 1. Administracja Domów Mieszkalnych w Reszlu, zwana skrótem ADM jest jednostką organizacyjną gminy i działa jako Zakład budżetowy na podstawie:

- 1) ustawy z dnia 8 marca 1990 r o samorządzie gminnym (Dz. U. z 2001 r. Nr 142, poz. 1591 z późn. zm.),
- 2) uchwały Nr XI/55/91 Rady Miejskiej w Reszlu z dnia 23 marca 1991 r. w sprawie utworzenia Administracji Domów Mieszkalnych w Reszlu,

3) ustawy z dnia 20 grudnia 1996 r. o gospodarce komunalnej (Dz. U. z 1997 r. Nr 9, poz. 432 z późn . zm.),

4) ustawy z dnia 30 czerwca 2005 r. o finansach publicznych (Dz. U. Nr 249, poz. 2104 z późn. zm.);”;

2) § 2 otrzymuje brzmienie:

„§ 2. 1. Przedmiotem działania ADM jest administrowanie budynkami stanowiącymi własność gminy, wraz z przyległymi terenami oraz budynkami wspólnot mieszkaniowych z udziałem gminy.

2. Zakład gospodaruje wydzielonym do jego dyspozycji i nabytym mieniem stanowiącym część mienia komunalnego gminy, zapewnia jego ochronę i ponosi za nie odpowiedzialność.

3. ADM wykonuje wszelkie uprawnienia w stosunku do mienia komunalnego, będącego w jego zarządzie z wyjątkiem uprawnień zastrzeżonych dla Rady Miejskiej w Reszlu i Burmistrza Reszla”;

3) w § 8 pkt 1 po lit. e dodaje się lit. f w brzmieniu:

„§ 8 pkt 2 lit f) ubezpieczenia budynków mieszkalnych i użytkowych od katastrof i wszelkich żywiołów”;

4) § 9 otrzymuje brzmienie:

„§ 9. Strukturę organizacyjną Administracji Domów Mieszkalnych oraz uprawnienia i odpowiedzialność poszczególnych stanowisk określa Regulamin Pracy i

Schemat Organizacyjny Zakładu, uzgodniony z Burmistrzem Reszła”;

5) w § 13 lit. b otrzymuje brzmienie:

„§ 13 lit. b) ustawy z dnia 30 czerwca 2005 roku o finansach publicznych (Dz. U. Nr 249, poz. 2104 z późn. zm.) z uwzględnieniem zasad szczegółowych określanych w rozporządzeniach wykonawczych do w/w ustaw.”

**§ 3.** Wykonanie uchwały powierza się Burmistrzowi Reszła i Kierownikowi Administracji Domów Mieszkalnych w Reszlu.\*

**§ 4.** Uchwała wchodzi w życie po upływie 14 dni od dnia ogłoszenia w Dzienniku Urzędowym Województwa Warmińsko-Mazurskiego.

Przewodniczący Rady Miejskiej w Reszlu  
Tadeusz Żegis

\* Wojewoda Warmińsko-Mazurski stwierdził nieważność  
- rozstrzygnięcie nadzorcze NK.0911-382/06 z dnia 13 listopada 2006 r.

## 2582

**UCHWAŁA Nr LI/240/06**

**Rady Gminy Świętajno**

**z dnia 7 października 2006 r.**

### **w sprawie określenia obwodu publicznej Szkoły Podstawowej w Mazurach.**

Na podstawie art. 17 ust. 4 ustawy z dnia 7 września 1991 roku o systemie oświaty (t. jedn. Dz. U. z 2004 r. Nr 256, poz. 2572 z późn. zm.) oraz art. 18 ust. 2 pkt 15 ustawy z dnia 8 marca 1990 r. o samorządzie gminnym (Dz. U. z 2001 r. Nr 142, poz. 1591 z późn. zm.) Rada Gminy uchwała, co następuje:

**§ 1.** Ustala się obwód dla publicznej Szkoły Podstawowej w Mazurach, do którego należą następujące miejscowości:

- 1) Borki,
- 2) Chełchy,
- 3) Dybowo,
- 4) Gryzy,
- 5) Mazury,
- 6) Rogojny.

**§ 2.** W związku z ustaleniem o którym mowa w § 1 traci moc uchwała Nr VI/45/99 Rady Gminy w Świętajnie z dnia 11 marca 1999 roku w sprawie przekształcenia Szkoły Podstawowej w Mazurach (Dz. Urz. Woj. Warm.-Maz. Nr 27, poz. 405 ze zm.).

**§ 3.** Wykonanie uchwały powierza się Wójtowi.

**§ 4.** Uchwała wchodzi w życie z dniem podjęcia z mocą obowiązującą od 1 września 2006 roku i podlega ogłoszeniu w Dzienniku Urzędowym Województwa Warmińsko-Mazurskiego.

Przewodnicząca Rady Gminy  
Krystyna Wawrzyn

## 2583

**UCHWAŁA Nr LI/241/06**  
**Rady Gminy Świątajno**  
**z dnia 7 października 2006 r.**

**w sprawie określenia obwodu Publicznej Szkoły Podstawowej w Cichym.**

Na podstawie art. 17 ust. 4 ustawy z dnia 7 września 1991 roku o systemie oświaty (t. jedn. Dz. U. z 2004 r. Nr 256, poz. 2572 z późn. zm.) oraz art. 18 ust. 2 pkt 15 ustawy z dnia 8 marca 1990 roku o samorządzie gminnym (Dz. U. z 2001 roku Nr 142, poz. 1591 z późn. zm.) Rada Gminy uchwala, co następuje:

**§ 1.** Ustala się dla Publicznej Szkoły Podstawowej w Cichym obwód, do którego należą następujące miejscowości:

- 1) Cichy,
- 2) Cichy Młyn,
- 3) Niemsty,
- 4) Nowiny,
- 5) Barany,
- 6) Jurki.

**§ 2.** W związku z ustaleniem, o którym mowa w § 1 traci moc uchwała Nr VI/42/99 Rady Gminy w Świątajnie z dnia 11 marca 1999 roku w sprawie przekształcenia Szkoły Podstawowej w Cichym (Dz. Urz. Woj. Warm.-Maż. Nr 27, poz. 402).

**§ 3.** Uchwała wchodzi w życie z dniem podjęcia z mocą obowiązującą od 1 września 2006 roku i podlega ogłoszeniu w Dzienniku Urzędowym Województwa Warmińsko-Mazurskiego.

Przewodnicząca Rady Gminy  
Krystyna Wawrzyn

## 2584

**UCHWAŁA Nr XLV/231/06**  
**Rady Gminy Pozezdrze**  
**z dnia 9 października 2006 r.**

**w sprawie uchwalenia Regulaminu Cmentarza Komunalnego w Pozezdrzu.**

Na podstawie art. 7 ust. 1 pkt 13, art. 40 ust. 2 pkt 4 ustawy z dnia 8 marca 1990 r. o samorządzie gminnym (tekst jednolity Dz. U. z 2001 r. Nr 142, poz. 1591 zm. 2002 r. Nr 23, poz. 220, Nr 62, poz. 558, Nr 113, poz. 984, Nr 153, poz. 1271, Nr 214, poz. 1806 z 2003 r. Nr 80, poz. 717, Nr 162, poz. 1568 z 2004 r. Nr 102, poz. 1055, Nr 116, poz. 1203, Nr 167, poz. 1759 z 2005 r. Nr 172, poz. 1441, Nr 175, poz. 1457 z 2006 r. Nr 17, poz. 128) oraz na podstawie art. 4 ust. 1 pkt 2, ust. 2 ustawy z dnia 20 grudnia 1996 roku o gospodarce komunalnej (Dz. U. z 1997 r. Nr 9 poz. 43, Nr 106 poz. 679, Nr 121, poz. 770 z 1998 r. Nr 106, poz. 668 z 2002 r. Nr 113, poz. 984 z 2003 r. Nr 96, poz. 874, Nr 199, poz. 1937) Rada Gminy uchwala, co następuje:

**§ 1.** Uchwala się regulamin Cmentarza Komunalnego w Pozezdrzu, stanowiący załącznik do niniejszej uchwały.

**§ 2.** Traci moc uchwała Nr XXXIII/166/01 Rady Gminy w Pozezdrzu z dnia 31 października 2001 roku w sprawie opłat za chowanie zmarłych na Cmentarzu Komunalnym.

**§ 3.** Wykonanie uchwały powierza się Wójtowi Gminy Pozezdrze.

**§ 4.** Uchwała podlega ogłoszeniu w Dzienniku Urzędowym województwa Warmińsko-Mazurskiego i wchodzi w życie po upływie 14-stu dni od daty jej ogłoszenia.

Przewodnicząca Rady Gminy  
Teresa Petiuk

Załącznik  
do uchwały Nr XLV/231/06  
Rady Gminy w Pozezdrzu  
z dnia 9 października 2006 r.

### **Regulamin Cmentarza Komunalnego w Pozezdrzu przy ul. Węgorzewskiej.**

**§ 1.** Cmentarz Komunalny przy ul. Węgorzewskiej w Pozezdrzu, zwany dalej cmentarzem stanowi własność Gminy Pozezdrze.

**§ 2.** Administrowanie cmentarza powierza się Urzędowi Gminy w Pozezdrzu zwanym w dalszej części regulaminu Administratorem. Pełna nazwa Administratora z podaniem dokładnego adresu jego siedziby oraz godzin pracy i przyjmowania interesantów musi być podana do publicznej wiadomości na tablicy informacyjnej cmentarza.

**§ 3.** Pochówki na cmentarzu mogą odbywać się codziennie oprócz niedziel i świąt. W wyjątkowych wypadkach w uzgodnieniu z Administratorem czas dokonywania pochówków może ulec zmianie.

**§ 4.** Podstawą do pochowania zwłok na cmentarzu jest karta zgonu, którą dostarcza Administratorowi organizator pogrzebu.

**§ 5.** Prawo do miejsca pochówku posiada osoba po ówczesnym wniesieniu opłaty. Wysokość opłat za korzystanie z cmentarza określa Wójt Gminy Pozezdrze w drodze zarządzenia. Opłaty za korzystanie z cmentarza pobiera Administrator. Ustala się następujące opłaty za:

1. Miejsce grzebalne dla dorosłych na okres 20 lat.
2. Ponowienie miejsca grzebalnego dla dorosłych na okres kolejnych 20 lat.
3. Miejsce grzebalne dla dzieci na okres 20 lat.
4. Ponowienie miejsca grzebalnego dla dzieci na okres kolejnych 20 lat.
5. Rezerwacja 1 kwatery i każdej następnej na okres 20 lat.
6. Miejsce na grobowiec na okres 20 lat.
7. Ponowienie miejsca na grobowiec na okres kolejnych 20 lat.
8. Zezwolenie na budowę pomników, nagrobków, grobów murowanych.
9. Postawienie tablicy reklamowej firmy oferującej usługi pogrzebowe.

**§ 6.** Administrator zobowiązany jest do:

- 1) wskazania miejsca pochówku na cmentarzu,
- 2) dokonywania na wniosek osób zainteresowanych rezerwacji miejsc na cmentarzu i prowadzenia właściwej w tej sprawie dokumentacji.

**§ 7.** Administrator jest ponadto odpowiedzialny za:

- 1) bieżące utrzymanie cmentarza (wywóz śmieci, utrzymanie porządku w alejach, utrzymanie terenów zielonych, zapewnienie ciągłego dopływu wody do punktów czerpalnych na cmentarzu),

2) sprzątanie alejek cmentarza (nie dotyczy przestrzeni między grobami oraz zarezerwowanych miejsc),

3) prawidłowe chowanie zmarłych,

4) prowadzenie ksiąg cmentarnych,

5) wydawanie zezwoleń na ustawianie pomników, nagrobków i budowę grobowców na cmentarzu.

6) wydawanie zezwoleń na ustawianie tablicy reklamowej firmy oferującej usługi pogrzebowe.

**§ 8.** Za czynności wymienione w § 7 ust. 2 oraz § 8 ust. 5, Administrator pobiera opłaty w wysokości określonej w obowiązującym cenniku.

**§ 9.** Wszystkie miejsca zarezerwowane muszą być oznaczone tabliczką z napisem „Rezerwacja” lub „R”. Oznakowanie miejsca zarezerwowanego jest obowiązkiem osoby, która dokonała rezerwacji miejsca.

**§ 10.** Osobom przebywającym na cmentarzu nie wolno:

- 1) wprowadzać na cmentarz psów i innych zwierząt domowych,
- 2) samowolnie nasadzać lub usuwać krzewów i drzew,
- 3) niszczyć mienia cmentarnego,
- 4) wyrzucać śmieci poza miejsca do tego przeznaczone,
- 5) przebywać w stanie nietrzeźwym oraz spożywać alkoholu,
- 6) ustawiać ławek utrudniających komunikację pieszych między grobami bez zgody Administratora.

**§ 11.** Dzieci w wieku przedszkolnym mogą przebywać na cmentarzu wyłącznie pod opieką osób dorosłych.

**§ 12.** Utrzymanie grobów oraz powierzchni pozostającej w ich bezpośrednim sąsiedztwie, a także utrzymanie i oznakowanie zarezerwowanych pól grzebalnych w należyтым porządku, należy odpowiednio do osoby uprawnionej do pochowania zwłok lub osoby, która dokonała rezerwacji miejsca.

**§ 13.** Miejsce pochówku po ekshumacji związanej z przeniesieniem zwłok w inne miejsce spoczynku pozostaje do dyspozycji Administratora cmentarza bez zwrotu opłaty 20-letniej.

**§ 14.** Groby - w tym murowane - oraz miejsca zarezerwowane pod te groby nie mogą być przedmiotem obrotu wtórnego.

**§ 15.** Dysponenci miejsc grzebalnych mogą wykonywać prace kamieniarskie we własnym zakresie lub zlecać je wybranym przez siebie wykonawcom. Osoba zlecająca prace kamieniarskie jest zobowiązana do uzyskania pisemnej zgody Administratora i wniesienia opłaty określonej w obowiązującym cenniku opłat.

**§ 16.** Zezwolenie na prace kamieniarskie wydaje Administrator każdorazowo na jeden ściśle określony

grób. W przypadku prac przy kilku grobach wymagane jest odrębne zezwolenie na każdy z nich.

**§ 17.** Zezwolenia na prace kamieniarskie wydaje się wyłącznie na te pola grzebalne, za które wniesiona została opłata za rezerwację miejsca. Wzór zezwolenia można pobrać w Urzędzie Gminy w pokoju nr 19.

**§ 18.** Zezwolenia na prace kamieniarskie wydaje się wyłącznie na te groby, za które wniesiona została opłata 20-letnia.

**§ 19.** Opłata za wydanie zezwolenia na budowę pomników, nagrobków czy grobów murowanych jest opłatą jednorazową. Nie pobiera się dodatkowych opłat w przypadku, gdy następuje zmiana wybudowanego pomnika, nagrobka, czy grobu murowanego pod warunkiem, że jego wybudowanie nastąpiło na podstawie uzyskanego wcześniej zezwolenia i wniesienia stosownej opłaty.

**§ 20.** Po zakończeniu robót wykonawca jest zobowiązany do uprzątnięcia terenu i wywozu wszystkich materiałów i gruzu pozostałych po robotach, a także naprawienia wszelkich powstałych w wyniku prac szkód.

**§ 21.** Administrator nie ponosi odpowiedzialności za jakość, koszty, terminy wykonania, gwarancję i inne parametry robót, które powinny być przedmiotem umowy między dysponentem pola grzebalnego lub grobu.

**§ 22.** Na teren cmentarza obowiązuje zakaz wjazdu pojazdów poza pojazdami do przewozu zwłok, pojazdami inwalidzkimi, pojazdami Administratora oraz innymi (firmy kamieniarskie, zakład usług komunalnych), które

otrzymały jednorazową zgodę Administratora. Klucz od bramy wjazdowej posiada administrator.

**§ 23.** Na cmentarzu nie wolno prowadzić działalności gospodarczej.

**§ 24.** Bez zgody Administratora oraz bez wniesienia opłaty nie wolno umieszczać na terenie oraz w obrębie i na ogrodzeniu cmentarza żadnych tablic informacyjnych i reklamowych.

**§ 25.** Za bieżące utrzymanie cmentarza oraz porządek na nim odpowiada Administrator. Za szkody spowodowane czynami niedozwolonymi, w tym kradzieżami, wypadkami losowymi Administrator nie ponosi odpowiedzialności.

**§ 26.** Ubezpieczenie pomnika, nagrobku czy grobowca od kradzieży, dewastacji, uszkodzeń spowodowanych przez osoby trzecie oraz czynniki atmosferyczne (w tym między innymi przez zniszczenia powstałe na skutek złamania gałęzi drzew lub powalenia drzewa na miejsce pochówku), należy do osoby która, posiada prawo do miejsca grzebalnego na cmentarzu zgodnie § 5 niniejszego regulaminu.

**§ 27.** W przypadku naruszania regulaminu administrator ma prawo do występowania o nałożenie sankcji prawnych i administracyjnych

**§ 28.** Administrator wykonuje swoje obowiązki zgodnie z zapisami ustawy o cmentarzach i chowaniu zmarłych z dnia 31 stycznia 1959 roku (tekst jedn. Dz. U. z 2000 r. Nr 23, poz. 295 z późn. zm.).

## 2585

### UCHWAŁA Nr XXXV/162/06

#### Rady Miejskiej w Bisztyнку

z dnia 10 października 2006 r.

#### w sprawie regulaminu udzielania pomocy w zakresie dożywiania.

Na podstawie art. 5, 6 i 8 ustawy z dnia 29 grudnia 2005 r. o ustanowieniu programu wieloletniego „Pomoc państwa w zakresie dożywiania” (Dz. U. Nr 267, poz. 2259) art. 17 ust. 1 pkt 14, art. 48 ust. 4 i 5 ustawy z dnia 12 marca 2004 r. o pomocy społecznej (Dz. U. Nr 64, poz. 593 ze zm. Dz. U. z 2004 r. Nr 99, poz. 1001, Nr 273, poz. 2703 z 2005 r. Nr 179, poz. 1487, Nr 64, poz. 565, Nr 94, poz. 788, Nr 164, poz. 1366, Nr 179, poz. 1487, Nr 180, poz. 1493) oraz art. 18 ust. 2 pkt 15, art. 40 ust. 1, art. 42, art. 7 ust. 1 pkt 6 ustawy z dnia 8 marca 1990 r. o samorządzie gminnym (Dz. U. z 2001 r. Nr 142, poz. 1591 ze zm. Dz. U. z 2002 r. Nr 23, poz. 220, Nr 62, poz. 558, Nr 113, poz. 984, Nr 153, poz. 1271, Nr 214, poz. 1806 z 2003 r. Nr 80, poz. 717, Nr 162, poz. 1568 z 2004 r. Nr 116, poz. 1203 z 2005 r. Nr 172, poz. 1441 z 2006 r. Nr 17, poz. 128) Rada Miejska w Bisztyнку uchwala, co następuje:

**§ 1.** Ustanawia się Regulamin udzielania pomocy w zakresie dożywiania, stanowiący załącznik do niniejszej uchwały.

**§ 2.** Regulamin, o którym mowa w § 1, określa:

- 1) uprawnionych do uzyskania pomocy materialnej,
- 2) warunki otrzymania świadczenia,\*
- 3) rodzaje pomocy,\*
- 4) tryb i sposób przyznawania świadczeń,\*
- 5) tryb i sposób wstrzymywania i cofania świadczeń.\*

**§ 3.** Wykonanie uchwały powierza się Burmistrzowi.

**§ 4.** Uchwała wchodzi w życie po upływie 14 dni od dnia ogłoszenia w Dzienniku Urzędowym Województwa Warmińsko-Mazurskiego i podlega podaniu do publicznej wiadomości poprzez wywieszenie na tablicy ogłoszeń Urzędu Gminy i Miasta w Bisztyнку.

Przewodniczący Rady  
Zbigniew Filipczyk

Załącznik  
do uchwały Nr XXXV/162/06  
Rady Miejskiej w Bisztynku  
z dnia 10 października 2006 r.

## REGULAMIN UDZIELANIA POMOCY W ZAKRESIE DOŻYWIANIA

### I. Postanowienia wstępne.

§ 1. Regulamin określa: uprawnionych do uzyskania pomocy, rodzaje pomocy, tryb i sposób przyznawania świadczeń, tryb i sposób wstrzymywania i cofania świadczeń.

§ 2. 1 Ilekroć w regulaminie jest mowa o:

- 1) kryterium dochodowym dla rodziny - należy przez to rozumieć miesięczną wysokość dochodu na osobę w rodzinie, o którym mowa w art. 8 ust. 1 pkt 2 ustawy z dnia 12 marca 2004 r. o pomocy społecznej (Dz. U. Nr 64, poz. 593 z późn. zm.) - 351 zł,
- 2) kryterium dochodowym indywidualnym - należy przez to rozumieć miesięczną wysokość dochodu, o którym mowa w art. 8 ust. 1 pkt 1 ustawy z dnia 12 marca 2004 r. o pomocy społecznej (Dz. U. Nr 64, poz. 593 z późn. zm.) - 477 zł,
- 3) Ośrodka - należy rozumieć ośrodek pomocy społecznej,
- 4) Kierownika - należy rozumieć kierownika ośrodka pomocy społecznej.

2. Kryterium dochodowe jest ustalane na zasadach określonych w art. 8 ust. 3-13 ustawy o pomocy społecznej.\*

3. Jednostkową pomoc w zakresie dożywiania ustala się na kwotę 2,50 zł. (w szczególnych przypadkach - do wysokości kwoty posiłku zawartej w porozumieniu z dyrektorem placówki prowadzącej dożywianie).

4. Częściową jednostkową pomoc w zakresie żywienia ustala się na 1,50 zł.

### II. Uprawnieni do otrzymywania pomocy.

§ 3. 1. Pomoc przysługuje mieszkańcom gminy, zwanymi dalej uprawnionymi, którzy spełniają następujące warunki:

- a) osoby samotne - dochody do 150 % kryterium dochodowego indywidualnego,
- b) osoby w rodzinie - dochody do 150 % kryterium dochodowego dla rodziny.

2. Do częściowego dofinansowania posiłku uprawnieni są mieszkańcy gminy, zwani dalej częściowo uprawnionymi, którzy znajdują się w trudnej sytuacji opisanej w art. 7 ustawy o pomocy społecznej i jednocześnie spełniają następujące warunki:

- a) osoby samotne - dochody od 150 % do 200 % kryterium dochodowego indywidualnego,
- b) osoby w rodzinie - dochody od 150 % do 200 % kryterium dochodowego dla rodziny.

3. W przypadkach szczególnych, zwłaszcza jeżeli żądanie zwrotu wydatków na udzielone świadczenie w całości lub w części stanowiłoby dla osoby zobowiązanej nadmierne obciążenie lub też niweczyłoby skutki udzielonej pomocy, Kierownik na wniosek pracownika socjalnego lub osoby zainteresowanej może odstąpić od żądania takiego zwrotu.

4. Pomoc może być przyznana niezależnie od dochodu i może nie podlegać zwrotowi osobie lub rodzinie, która poniosła straty w wyniku zdarzenia losowego, klęski żywiołowej lub ekologicznej.

### III. Warunki otrzymania pomocy.

§ 4.\* 1. Pomoc może być przyznana na okres całego roku kalendarzowego.

2. Pomoc dla dzieci i młodzieży uczęszczających do przedszkoli i szkół może być przyznana na czas pracy tych placówek.

3. Pomoc w zakresie dożywiania dla dzieci i młodzieży w czasie przerw w pracy placówek oświatowych udzielona będzie w ramach organizowanych zajęć „Lato/zima w miejscu zamieszkania”.

§ 5.\* 1. Pomoc dla dzieci i młodzieży udzielana będzie na terenie placówek oświatowych, do których uczęszczają.

2. Osobom uprawnionym:

- a) nie mającym stałego zameldowania na terenie gminy (bezdomy),
- b) w sytuacji zdarzenia losowego i sytuacji kryzysowej,
- c) w czasie klęski żywiołowej lub ekologicznej,

- pomoc udzielona będzie w punkcie wydawania posiłków w Bisztynku Plac Wolności 5 (budynek Przedszkola Samorządowego).

3. Dzieciom nie uczęszczającym do szkół i placówek oraz dorosłym uprawnionym, posiłki będą wydawane w Bisztynku Plac Wolności 5.

4. Pomoc w postaci zasiłku na zakup posiłku lub żywności lub świadczenia rzeczowe wydawane będą w siedzibie Ośrodka.

### IV. Rodzaje pomocy.

§ 6.\* 1. Świadczeniami pomocy w zakresie dożywiania są:

- 1) posiłki,
- 2) zasiłek na zakup posiłku lub żywności,
- 3) świadczenie rzeczowe,
- 4) częściowe dofinansowanie posiłku.

2. O rodzaju świadczenia decyduje Kierownik, na podstawie złożonego wniosku niniejszego regulaminu oraz informacji o rodzinie znajdujących się w Ośrodku.

3. Zasiłek pieniężny może być udzielony w szczególnie uzasadnionych przypadkach.

4. Świadczenia rzeczowe mogą pochodzić z darów.

#### **V. Tryb i sposób przyznawania świadczeń.**

**§ 7.\*** 1. Świadczenia w zakresie dożywiania przyznaje Kierownik Ośrodka.

2. Kierownik korzysta z pomocy dyrektorów placówek oświatowych oraz pracowników Ośrodka.

**§ 8.\*** 1. Świadczenia przyznawane są na wniosek:

- 1) rodziców (prawnego opiekuna) dziecka albo wniosek pełnoletniego ucznia,
- 2) zainteresowanego mieszkańca.

2. Z urzędu na wniosek Kierownika.

**§ 9.\*** 1. Wniosek o przyznanie świadczenia zawierać powinien w szczególności:

- 1) imię i nazwisko,
- 2) miejsce zamieszkania,
- 3) dane uzasadniające przyznanie świadczenia, w tym zaświadczenie o wysokości dochodów,

4) pożądaną formę świadczenia.

2. Wniosek o przyznanie świadczenia składa się w Ośrodku do 15 września (na okres do końca roku kalendarzowego) i do 20 stycznia (na okres do końca roku szkolnego). W uzasadnionych przypadkach wniosek może być złożony po tym terminie. Wniosek o przyznanie zasiłku na zakup żywności można składać w ciągu całego roku.

**§ 10.** Przyznana pomoc jest realizowana zgodnie z wydaną w sprawie decyzją administracyjną.\*

**§ 11.** Rozliczenia za wydawane posiłki Ośrodek dokonuje raz w miesiącu, zgodnie z porozumieniami podpisanymi z dyrektorami placówek prowadzących dożywianie.\*

#### **VI. Tryb i sposób wstrzymania lub cofania pomocy.**

**§ 12.\*** 1. Rodzice dziecka, ucznia lub pełnoletni mieszkaniec otrzymujący pomoc są obowiązani niezwłocznie powiadomić Ośrodek o ustaniu przyczyn, które stanowiły podstawę przyznania pomocy.

2. Pomoc wstrzymuje się albo cofa decyzją administracyjną w przypadku ustania przyczyn, które stanowiły podstawę przyznania.

\* Wojewoda Warmińsko-Mazurski stwierdził nieważność  
- rozstrzygnięcie nadzorcze NK.0911-378/06 z dnia 13 listopada 2006 r.

## **2586**

### **UCHWAŁA Nr XXXVIII/224/06**

**Rady Gminy Barciany**

**z dnia 17 października 2006 r.**

**w sprawie ustalenia regulaminu wynagradzania nauczycieli zatrudnionych w szkołach prowadzonych przez Gminę Barciany na rok 2007, określającego wysokość oraz szczegółowe warunki przyznawania nauczycielom dodatków: motywacyjnego, funkcyjnego, za warunki pracy, szczegółowe warunki obliczania wypłacania wynagrodzenia za godziny ponadwymiarowe i godziny doraźnych zastępstw oraz niektórych innych składników wynagrodzenia, dodatku mieszkaniowego, dodatku za wysługę lat oraz dodatku wiejskiego.**

Na podstawie art. 30 ust. 6, art. 34 ust. 1, art. 54 ust. 7 ustawy z dnia 26 stycznia 1982 r. Karta Nauczyciela (tek jednolity Dz. U. z 2006 r. Nr.97, poz. 674) - Rada Gminy uchwala, co następuje:

**§ 1.** Ustala się Regulamin określający wysokość oraz szczegółowe warunki przyznawania nauczycielom dodatku motywacyjnego, funkcyjnego za wysługę lat oraz warunki pracy, a także niektórych innych składników wynagrodzenia za godziny doraźnych zastępstw, dodatku mieszkaniowego, za wysługę lat oraz dodatku wiejskiego.

**§ 2.** Wykonanie uchwały powierza się Wójtowi Gminy Barciany.

**§ 3.** Traci moc uchwała Nr XXXI/181/05 Rady Gminy Barciany z dnia 25 listopada 2005 roku.

**§ 4.** Uchwała wchodzi w życie po upływie 14 dni od dnia ogłoszenia w Dzienniku Urzędowym Województwa Warmińsko-Mazurskiego z mocą obowiązującą od 1 stycznia 2007 roku.

Przewodniczący Rady Gminy  
Stefan Gbur



Załącznik Nr 1  
do uchwały Nr XXXVIII/224/06  
Rady Gminy Barciany  
z dnia 17 października 2006 r.

### **Regulamin wynagrodzenia nauczycieli zatrudnionych w szkołach prowadzonych przez Gminę Barciany na 2007 rok.**

Regulamin Rady Gminy Barciany określa:

Wysokość oraz warunki przyznawania nauczycielom dodatków:

- 1) motywacyjnego,
- 2) funkcyjnego,
- 3) za warunki pracy,
- 4) zasady przyznawania dodatku mieszkaniowego,
- 5) szczegółowe warunki obliczania wypłacania wynagrodzenia za godziny ponadwymiarowe i godziny doraźnych zastępstw oraz niektórych innych składników wynagrodzenia,
- 6) dodatek za wysługę lat,
- 7) dodatek wiejski.

#### **§ 1. Dodatek motywacyjny.**

1.1. Warunkiem przyznania nauczycielowi dodatku motywacyjnego są:

- 1) szczególne osiągnięcia dydaktyczne, wychowawcze i opiekuńcze takie jak:
  - a) uzyskanie przez uczniów dobrych osiągnięć dydaktyczno-wychowawczych potwierdzonych wynikami nauczania, promocji, egzaminów i sprawdzianów oraz sukcesami w konkursach, zawodach i olimpiadach przedmiotowych, liczba punktów od 0 do 3 pkt
  - b) szczególna praca wychowawcza i ścisła praca z rodzicami-umiejętność pozyskiwania rodziców do pracy na rzecz szkoły i klasy oraz wspólnego rozwiązywania problemów wychowawczych, liczba punktów od 0 do 4 pkt
- 2) jakość świadomej pracy-związanej z powierzonym stanowiskiem kierowniczym, dodatkowym zadaniem lub zajęciem:
  - a) ustawiczne, udokumentowane dokształcanie i podnoszenie kwalifikacji (studia podyplomowe, kursy kwalifikacyjne, warsztaty, konferencje metodyczne itp.), liczba punktów od 0 do 3 pkt
  - b) przygotowanie stanowiska pracy, metody pracy z uczniem, przygotowanie do zajęć, dbałość o estetykę powierzchni klasowych oraz stan pomocy dydaktycznych i urządzeń szkolnych, liczba punktów od 0 do 4 pkt
- 3) zaangażowanie w realizację czynności zajęć, o których mowa w art. 42 ust. 2 pkt 2 i 3 Karty Nauczyciela, a w szczególności:

- a) organizowanie okolicznościowych imprez szkolnych oraz aktywny udział wraz z uczniami w imprezach lokalnych i środowiskowych, liczba punktów od 0 do 4 pkt
- b) pełnienie funkcji społecznych w szkole-opieka nad organizacjami uczniowskimi, działającymi na terenie szkoły oraz organizacjami społecznymi zrzeszającymi nauczycieli, liczba punktów od 0 do 4 pkt
- c) udział w komisjach przedmiotowych, prowadzenie lekcji koleżeńskich, przejawianie form aktywności w ramach wewnątrz szkolnego doskonalenia zawodowego nauczycieli, liczba punktów od 0 do 4 pkt

1.2. Dodatek motywacyjny dla nauczycieli nie może być wyższy niż 26 pkt a niższy niż 8 pkt.

1.3. Wartość jednego punktu dodatku motywacyjnego określa się na kwotę 15 zł.

1.4. Budżet danej szkoły nie może przekroczyć 5 % wynagrodzenia osobowego nauczycieli. Dyrektor szkoły zobowiązany jest do ustalenia wysokości dodatku motywacyjnego, uwzględniając sytuację finansową swojej placówki.

1.5. Dodatek motywacyjny przyznaje się nie krócej niż 1 miesiąc i nie dłużej niż na 6 miesięcy. Za podstawę przyznania dodatku przyjmuje się poziom spełnienia warunków zawartych w § 1 pkt 1-3.

1.6. Wysokość dodatku motywacyjnego dla nauczycieli ustala dyrektor szkoły.

1.7. Wysokość dodatku motywacyjnego dla dyrektora ustala Wójt Gminy Barciany.

1.8. Warunkiem przyznania dodatku motywacyjnego dyrektorowi szkoły jest:

- a) jakość świadczonej pracy związanej z powierzonym stanowiskiem kierowniczym,
- b) wyniki pracy placówki ,
- c) prawidłowe i racjonalne zarządzaniem powierzonym mieniem i środkami budżetowymi,
- d) aktywność w pozyskiwaniu środków poza budżetowych,
- e) dbanie o kreowanie dobrego wizerunku szkoły,
- f) dobra współpraca z samorządem lokalnym, radą pedagogiczną i organami szkoły.

1.9. Oceny spełniania warunków zawartych w § 1 pkt 1.7 każdorazowo, w okresie przyznania dodatku motywacyjnego dokona Wójt Gminy.

1.10. O przyznaniu dodatku motywacyjnego dyrektor powiadamia na piśmie: nauczyciela i komórkę finansowo-księgową, a w przypadku dodatku dla dyrektora szkoły Wójt-powiadamia dyrektora oraz komórkę finansowo-księgową.

1.11. Dodatek motywacyjny wypłaca się z góry (miesięcznie) w okresach wypłaty wynagrodzenia.

1.12. Niniejszy regulamin przyznawania dodatków motywacyjnych ma charakter ramowy i stanowi podstawę do opracowania regulaminów szczegółowych w poszczególnych placówkach.

## § 2. Dodatek funkcyjny.

2.1. Do uzyskania dodatku funkcyjnego uprawnieni są nauczyciele, którym powierzono:

- 1) stanowisko dyrektora lub wicedyrektora szkoły lub inne stanowisko kierownicze przewidziane w statucie szkoły,
- 2) wychowawstwo klasy,
- 3) sprawowanie funkcji opiekuna stażu.

2.2. Wysokość dodatków funkcyjnych wynosi miesięcznie:

- |                                   |             |
|-----------------------------------|-------------|
| 1) dyrektor Gimnazjum Publicznego | 165-900 zł, |
| 2) dyrektorzy szkół podstawowych  | 190-900 zł, |
| 3) wicedyrektor                   | 165-650 zł, |
| 4) za wychowawstwo:               |             |
| a) w oddziale liczącym:           |             |
| - do 15 uczniów                   | 30 zł,      |
| - do 20 uczniów                   | 40 zł,      |
| - do 25 uczniów                   | 50 zł,      |
| - do 30 uczniów                   | 60 zł,      |
| - powyżej 30 uczniów              | 70 zł,      |

4) w okresie pełnienia funkcji opiekuna stażu:

- nauczyciela rozpoczynającego pracę(n-l stażysta) 30 zł,
- opiekuna nauczyciela kontraktowego w okresie stażu (n-l kontraktowy) 25 zł.

2.3. Dodatek funkcyjny przysługuje także nauczycielom, którym powierzono obowiązki kierownicze w zastępstwie. Prawo do dodatku funkcyjnego powstaje od pierwszego dnia miesiąca po upływie jednomiesięcznego okresu pełnienia tych obowiązków i wygasa z pierwszym dniem miesiąca następującego po zaprzestaniu ich pełnienia.

2.4. Wysokość dodatku funkcyjnego dla dyrektora szkoły, przy uwzględnieniu wielkości szkoły i jej struktury organizacyjnej, liczby uczniów i oddziałów, liczby zatrudnionych osób, liczby pozostałych stanowisk kierowniczych, warunków lokalowych oraz wyników pracy-ustala Wójt Gminy Barciany. Dodatek funkcyjny jest przyznawany na okres od 1 roku kalendarzowego.

2.5. Wysokość dodatku funkcyjnego dla stanowisk kierowniczych wymienionych w statucie szkoły i dla

wicedyrektora, ustala dyrektor szkoły, uwzględniając zakres i złożoność zadań.

2.6. Prawo do dodatku funkcyjnego, o którym mowa w § 2 powstaje od pierwszego dnia miesiąca, następującego po miesiącu, w którym nastąpiło powierzenie funkcji, a jeżeli powierzenie nastąpiło pierwszego dnia miesiąca-od tego dnia.

2.7. Dodatek funkcyjny nie przysługuje w okresie każdorazowej nieusprawiedliwionej nieobecności w pracy, usprawiedliwionej nieobecności dłużej niż 1 miesiąc, w okresie urlopu dla poratowania zdrowia i w okresach za które nie przysługuje wynagrodzenie zasadnicze oraz od pierwszego dnia miesiąca następującego po miesiącu, w którym nauczyciel zaprzestał pełnienia funkcji, a jeżeli zaprzestanie nastąpiło pierwszego dnia miesiąca-od tego dnia.

2.8. Otrzymanie dodatku funkcyjnego, o którym mowa w § 2.1 pkt 1 nie wyłącza prawa do otrzymania dodatku, o którym mowa w § 2.1 pkt 2-3.

2.9. Dodatek funkcyjny wypłaca się z góry, w terminie wypłaty wynagrodzenia.

2.10. Nauczyciel, któremu powierzono stanowisko kierownicze na czas określony, traci prawo do dodatku funkcyjnego z upływem tego okresu, a w razie wcześniejszego odwołania-z końcem miesiąca, w którym nastąpiło odwołanie, a jeżeli odwołanie nastąpiło pierwszego dnia miesiąca-od tego dnia. Dodatek funkcyjny w stawce ustalonej dla dyrektora szkoły przysługuje wicedyrektorowi od pierwszego dnia miesiąca kalendarzowego następującego po upływie pełnego miesiąca zastępstwa wynikającego z innych przyczyn niż urlop wypoczynkowy.

## § 3. Dodatek za warunki pracy.

3.1. Za pracę w trudnych warunkach uznaje się:

- 1) prowadzenie zajęć rehabilitacyjno -wychowawczych z dziećmi i młodzieżą z upośledzeniem umysłowym w stopniu głębokim,
- 2) prowadzenie indywidualnego nauczania z dziećmi zakwalifikowanych do kształcenia specjalnego,
- 3) prowadzenie zajęć dydaktycznych w klasach łączonych, zatwierdzonych w projektach organizacyjnych szkoły podstawowej.

3.2. Wysokość dodatku wynosi 20 % miesięcznej stawki wynagrodzenia zasadniczego.

3.3. Dodatek za warunki pracy, przysługuje w okresie faktycznego wykonywania pracy.

3.4. Wysokość dodatku za trudne warunki pracy ustala dla nauczyciela dyrektor, a dla dyrektora Wójt.

3.5. Dodatek za trudne i uciążliwe warunki pracy wypłaca się w terminie wypłaty wynagrodzenia.

## § 4. Zasady przyznawania dodatku mieszkaniowego.

4.1. Dodatek mieszkaniowy przysługuje nauczycielowi posiadającemu kwalifikacje do zajmowanego stanowiska nauczyciela zatrudnionego w wymiarze nie niższym niż

połowa obowiązującego wymiaru zajęć w szkołach położonych na terenie Gminy Barciany. Dodatek mieszkaniowy powinien być pobierany tylko z jednej jednostki budżetowej, którą określi nauczyciel w złożonym oświadczeniu.

4.2. Nauczycielowi, o którym mowa w pkt 4.1 przysługuje dodatek mieszkaniowy w wysokości uzależnionej od liczby członków rodziny i wynosi:

- 1) 25 zł - dla jednej osoby,
- 2) 30 zł - dla dwóch osób,
- 3) 35 zł - dla trzech osób,
- 4) 40 zł - dla czterech i więcej osób.

4.3. Do stanu rodzinnego nauczyciela, od którego zależy wysokość dodatku mieszkaniowego zaliczają się:

- 1) współmałżonek - niezależnie od źródła dochodu,
- 2) dzieci nauczyciela w wieku do 18 roku życia, a powyżej tego wieku tylko uczące w szkołach w systemie dziennym i zaoczno-wieczorowym, pod warunkiem, że nie pracuje niezależnie od pobieranych przez nie świadczeń (renta rodzinna, alimenty, stypendia) nie dłużej jednak niż do ukończenia 25 roku życia,
- 3) rodziców wspólnie zamieszkującymi i nie posiadającymi żadnego źródła dochodu.

Przez „wspólne zamieszkiwanie z nauczycielami” należy rozumieć faktyczne, stałe, wspólne zamieszkiwanie niezależne od tytułu prawnego do zajmowanego lokalu mieszkaniowego i adresu zameldowania.

4.4. Nauczycielowi i jego współmałżonkowi będącemu także nauczycielem stale z nim zamieszkującym przysługuje tylko jeden dodatek w wysokości ustalonej w pkt 4.2.

4.5. Dodatek przysługuje nauczycielowi niezależnie od tytułu prawnego do zajmowania przez niego lokalu mieszkaniowego.

4.6. Dodatek przysługuje od pierwszego dnia miesiąca następującego po miesiącu, w którym złożono wniosek o przyznaniu dodatku mieszkaniowego.

4.7. Dodatek wypłacany jest miesięcznie z góry w terminie wypłaty wynagrodzenia.

4.8. Dodatek przysługuje w okresie wykonywania pracy, a także:

- 1) nie świadczenia pracy, za które przysługuje wynagrodzenie,
- 2) pobierania zasiłku z ubezpieczenia społecznego,
- 3) odbywania zasadniczej służby wojskowej, przeszkolenia wojskowego, okresowej służby wojskowej, w przypadku jednak, gdy z nauczycielem powołanym do służby wojskowej zawarta była umowa o pracę na czas określony, dodatek wypłaca się nie dłużej niż do końca okresu, na który umowa została zawarta;

4) korzystania z urlopu wychowawczego przewidzianego w odrębnych przepisach.

4.9. Dodatek przyznaje się na rok kalendarzowy na wniosek nauczyciela lub wspólny wniosek nauczycieli będących współmałżonkami. O każdej zmianie sytuacji materialnej rzutującej na prawo do dodatku rodziny należy poinformować dyrektora szkoły oraz złożyć nowy wniosek, a w przypadku dyrektora - Wójta Gminy.

4.10. Nauczycielowi dodatek przyznaje dyrektor szkoły a dyrektorowi Wójt Gminy.

**§ 5.** Wynagrodzenie za godziny ponadwymiarowe i godziny doraźnych zastępstw.

5.1. Wynagrodzenie za jedną godzinę ponadwymiarową i godzinę doraźnych zastępstw oblicza się dzieląc przyznaną nauczycielowi stawkę wynagrodzenia zasadniczego (łącznie z dodatkiem za warunki pracy, jeżeli w tej godzinie odbyła się w warunkach uprawniających do dodatku) przez miesięczną liczbę godzin obowiązkowego wymiaru zajęć dydaktycznych, wychowawczych lub opiekuńczych realizowanych w ramach godzin ponadwymiarowych nauczyciela.

5.2. Wynagrodzenie za jedną godzinę doraźnego zastępstwa ustala się z zastrzeżeniem ust. 1, o ile w czasie realizacji tego zastępstwa przeprowadzono zajęcia zgodnie z planem i programem nauczania danej klasy przez nauczyciela posiadającego wymagane kwalifikacje do przeprowadzenia tych zajęć.

5.3. Dla nauczycieli realizujących tygodniowy obowiązkowy wymiar zajęć na podst. art. 42 ust. 4 z Karty Nauczyciela wynagrodzenie za godzinę doraźnego zastępstwa ustala się dzieląc przyznaną nauczycielowi stawkę wynagrodzenia zasadniczego (łącznie z dodatkiem za warunki pracy, jeżeli praca w godzinach doraźnego zastępstwa odbywa się w takich warunkach) przez miesięczną liczbę godzin realizowanego wymiaru pracy.

5.4. Miesięczną liczbę godzin obowiązkowego wymiaru zajęć nauczyciela o której mowa ust. 1 i 3, uzyskuje się mnożąc tygodniowy obowiązkowy wymiar godzin przez 4,16 z zaokrągleniem do pełnych godzin w ten sposób, że czas zajęć do 0,5 godziny pomija się, a co najmniej 0,5 godziny liczy się za pełną godzinę.

5.5. Wynagrodzenie za godziny ponadwymiarowe przydzielone w planie organizacyjnym nie przysługuje za dni, w których nauczyciel nie realizuje zajęć z powodu przerw przewidzianych przepisami o organizacji roku szkolnego, rozpoczynanie lub kończenie zajęć w środku tygodnia oraz za dni usprawiedliwionej nieobecności w pracy. Godziny ponad wymiarowe przypadające w dniach, w których nauczyciel nie mógł ich realizować z przyczyn leżących po stronie pracodawcy, w szczególności w związku z:

- 1) zawieszeniem zajęć z powodu epidemii lub mrozów,
- 2) wyjazdem uczniów na wycieczki, konkursy, zawody, olimpiady itp.,
- 3) rekolekcjami,

4) chorobą ucznia nauczanego indywidualnie trwającą nie dłużej niż tydzień-traktuje się jak godziny faktycznie odbyte.

#### § 6. Dodatek za wysługę lat.

6.1. Nauczycielom przysługuje dodatek za wysługę lat, w wysokości 1 % wynagrodzenia zasadniczego za każdy rok pracy, wypłacany w okresach miesięcznych poczynając od czwartego roku pracy z tym że dodatek ten nie może przekroczyć 20 % wynagrodzenia zasadniczego.

6.2. Dodatek za wysługę lat przysługuje za dni nieobecności w pracy z powodu niezdolności do pracy wskutek choroby lub konieczności osobistego sprawowania opieki nad dzieckiem lub chorym członkiem rodziny, za które nauczyciel otrzymuje wynagrodzenie lub zasiłek z ubezpieczenia społecznego.

#### § 7. Dodatek wiejski.

7.1. Nauczycielowi posiadającemu kwalifikacje do zajmowania stanowiska nauczyciela, zatrudnionemu na terenie wsi, w wymiarze nie niższym niż połowa obowiązującego wymiaru zajęć, przysługuje dodatek w

wysokości 10 % wynagrodzenia zasadniczego. Wypłacany jest w terminie wypłaty wynagrodzenia .

7.2. Dodatek wiejski przysługuje za dni nieobecności w pracy z powodu niezdolności do pracy wskutek choroby lub konieczności osobistego sprawowania opieki nad dzieckiem lub chorym członkiem rodziny, za które nauczyciel otrzymuje wynagrodzenie lub zasiłek z ubezpieczenia społecznego.

#### § 8. Postanowienia końcowe.

8.1. Projekt Regulaminu został uzgodniony z Oddziałem ZNP w Barcianach.

8.2. Zmiany w niniejszym Regulaminie mogą być wprowadzone w trybie i na zasadach jego ustanowienia.

8.3. W sprawach nieuregulowanych w Regulaminie zastosowanie mają przepisy Karty Nauczyciela oraz przepisy prawa pracy.

Treść Regulaminu uzgodniono z Oddziałem ZNP w Barcianach.

## 2587

### UCHWAŁA Nr LXXVII/471/06

#### Rady Miejskiej w Kętrzynie

z dnia 18 października 2006 r.

**w sprawie przyjęcia regulaminu określającego wysokość oraz szczegółowe warunki przyznawania nauczycielom dodatków: motywacyjnego, funkcyjnego, za wysługę lat, wynagrodzenia za godziny ponadwymiarowe, godziny doraźnych zastępstw oraz ustalenia kryteriów i trybu przyznawania nagród dla nauczycieli szkół podstawowych, gimnazjów i przedszkola miejskiego „Malinka” prowadzonych przez Gminę Miejską Kętrzyn.**

Na podstawie art. 1 ust. 1 pkt 1, art. 30 ust. 6 i 6a, art. 49 ust. 2, art. 91 d pkt 1 ustawy z dnia 26 stycznia 1982 r. Karta Nauczyciela (tekst jednolity Dz. U. z 2006 r. Nr 97, poz. 674 tekst jednolity) w związku z art. 18 ust. 2 pkt 15 ustawy z dnia 8 marca 1990 r. o samorządzie gminnym (Dz. U. z 2001 r. Nr 142, poz. 1591 zm. Dz. U. z 2002 r. Nr 23, poz. 220, Nr 62, poz. 558, Nr 113, poz. 984, Nr 153, poz. 1271 i Nr 214, poz. 1806; Dz. U. z 2003 r. Nr 80, poz. 717, Nr 162, poz. 1568; Dz. U. z 2004 r. Nr 102, poz. 1055, Nr 116, poz. 1203 z 2005 r. Nr 172, poz. 1441, Nr 175, poz. 1457 z 2006 r. Nr 17, poz. 128) oraz po uzgodnieniu ze związkami zawodowymi zrzeszającymi nauczycieli Rada Miejska w Kętrzynie uchwała, co następuje:

#### **Rozdział I Postanowienia ogólne**

§ 1. Przyjmuje się na okres od 1 stycznia 2007 r. do 31 grudnia 2007 r. regulamin określający wysokość oraz szczegółowe warunki przyznania nauczycielom dodatków: motywacyjnego, funkcyjnego, za wysługę lat, wynagrodzenia za godziny ponadwymiarowe, godziny doraźnych zastępstw oraz ustalenia kryteriów i trybu

przyznawania nagród dla nauczycieli szkół podstawowych, gimnazjów i przedszkola miejskiego „Malinka” prowadzonych przez Gminę Miejską Kętrzyn.

§ 2. Ilekroć w dalszych przepisach jest mowa bez bliższego określenia o:

- 1) szkole - należy przez to rozumieć jednostki organizacyjne wymienione w art. 1 pkt 1 ustawy z dnia 26 stycznia 1982 r. Karta Nauczyciela, dla których organem prowadzącym jest Gmina Miejska Kętrzyn,
- 2) dyrektorze lub wicedyrektorze - należy przez to rozumieć dyrektora lub wicedyrektora jednostki, o której mowa w § 2 pkt 1,
- 3) klasie - należy przez to rozumieć także oddział, grupę,
- 4) uczniu - należy przez to rozumieć także wychowanka,
- 5) tygodniowym obowiązkowym wymiarze godzin - należy przez to rozumieć tygodniowy obowiązkowy wymiar godzin, o którym mowa w § 42 ust. 3 ustawy z dnia 26 stycznia 1982 r. Karta Nauczyciela,

- 6) roku szkolnym - należy przez to rozumieć okres pracy szkoły od 1 września danego roku do 31 sierpnia roku następnego,
- 7) nauczycielu - należy przez to rozumieć również pedagogów i innych pracowników pedagogicznych w szkołach,
- 8) rozporządzeniu - należy przez to rozumieć rozporządzenie Ministra Edukacji Narodowej i Sportu z dnia 31.01.2005 r. w sprawie wysokości minimalnych stawek wynagradzania zasadniczego nauczycieli i ogólnych warunków przyznawania dodatków do wynagrodzenia zasadniczego oraz wynagrodzenia za prace w dniu wolnym od pracy (Dz. U. z 2005 r. Nr 22, poz. 181 zm. Dz. U. z 2006 r. Nr 43, poz. 293),
- 9) minimalnej stawce - należy przez to rozumieć minimalną stawkę wynagrodzenia zasadniczego, o której mowa w rozporządzeniu - odpowiednio do stopnia awansu zawodowego i posiadanego wykształcenia nauczyciela,
- 10) regulaminie - rozumie się przez to regulamin określający wysokość oraz szczegółowe warunki przyznania nauczycielom dodatków: motywacyjnego, funkcyjnego, za wysługę lat, wynagrodzenia za godziny ponadwymiarowe, godziny doraźnych zastępstw oraz ustalenia kryteriów i trybu przyznawania nagród dla nauczycieli szkół podstawowych, gimnazjów i przedszkola miejskiego „Malinka” prowadzonych przez Gminę Miejską Kętrzyn,
- 11) Karcie Nauczyciela - rozumie się przez to ustawę z dnia 26 stycznia 1982 r. - Karta Nauczyciela (Dz. U. z 2006 r. Nr 97, poz. 674 tekst jednolity),
- 12) zakładowej organizacji związkowej - rozumie się przez to Zarząd Oddziału ZNP w Kętrzynie i Międzyzakładowej Organizacji Związkowej Pracowników Oświaty NSZZ „Solidarność” w Kętrzynie.

## **Rozdział II**

### **Dodatek za wysługę lat**

**§ 3.** Dodatek za wysługę lat przysługuje nauczycielowi na zasadach określonych w Karcie Nauczyciela oraz Rozporządzenia.

## **Rozdział III**

### **Dodatki motywacyjne**

**§ 4.** W zależności od jakości pracy, w tym spełniania ogólnych oraz szczegółowych warunków, o których mowa w rozporządzeniu oraz w § 9 niniejszego regulaminu, nauczycielowi - także temu, któremu powierzono stanowisko dyrektora lub wicedyrektora szkoły - może być przyznany dodatek motywacyjny.

**§ 5.** Nauczyciel nabywa prawo do dodatku motywacyjnego po przeprowadzeniu co najmniej 6 miesięcy w danej szkole.

**§ 6.** Dodatek motywacyjny wypłacany jest nauczycielowi z góry w terminie wypłaty wynagrodzenia.

**§ 7. 1.** Dodatek motywacyjny dla nauczyciela przyznaje dyrektor szkoły, a dla dyrektora szkoły - Burmistrz Miasta oraz informuje o swojej decyzji w terminie 14 dni poprzedzającym okres przyznania. W każdej szkole tworzy się fundusz na dodatki motywacyjne w wysokości 50 zł brutto miesięcznie na etat nauczycielski, przyznanie dodatku motywacyjnego odbywa się z uwzględnieniem stopni awansu zawodowego nauczycieli.

2. Dodatek motywacyjny przyznaje się na czas określony, nie krótszy niż 2 miesiące i nie dłuższy niż 6 miesięcy.

3. Wysokość dodatku motywacyjnego powinna być uzasadniona w formie pisemnej.

**§ 8.** Wysokość dodatku motywacyjnego, o której mowa w § 7 ust. 1 nie może być wyższa niż określona w tabeli:

Tabela dodatków motywacyjnych nauczycieli.

Lp.	Stopień awansu zawodowego	Wysokość stawki maksymalnej
1.	Nauczyciel stażysta	70 zł
2.	Nauczyciel kontraktowy	130 zł
3.	Nauczyciel mianowany	180 zł
4.	Nauczyciel dyplomowany	220 zł

Tabela dodatków motywacyjnych dyrektorów szkół i placówek.

Lp.	Stopień awansu zawodowego	Wysokość stawki maksymalnej
1.	Nauczyciel mianowany	180 zł
2.	Nauczyciel dyplomowany	220 zł

**§ 9.** Warunkiem przyznania nauczycielowi dodatku motywacyjnego jest:

1. Uzyskiwanie udokumentowanych osiągnięć dydaktycznych uczniów, a w szczególności:

- a) osiągnięć edukacyjnych ocenianych z uwzględnieniem możliwości uczniów oraz warunków pracy nauczyciela,
- b) osiągnięć w konkursach, turniejach i olimpiadach oraz w innych obszarach działań związanych z realizowanym procesem dydaktycznym.

2. Uzyskiwanie szczególnych osiągnięć wychowawczo-opiekuńczych, a w szczególności:

- a) skuteczne rozwiązywanie problemów wychowawczych uczniów poprzez kształtowanie postaw odpowiedzialności za własną edukację, planowania własnej przyszłości, pracy nad sobą oraz właściwych postaw moralnych i społecznych,
- b) skuteczne rozwiązywanie problemów wychowawczych uczniów we współpracy z ich rodzicami, czynne i stałe przeciwdziałanie agresji, patologiom i uzależnieniom,
- c) aktywne i efektywne działania na rzecz uczniów potrzebujących opieki z uwzględnieniem ich potrzeb, w szczególności w stałej współpracy z rodzicami, właściwymi instytucjami i osobami świadczącymi pomocą socjalną.

3. Stałe podnoszenie kwalifikacji skutkujące adaptacją oraz praktycznym stosowaniem nowoczesnych metod nauczania i wychowania realizowanych we współpracy z organem sprawującym nadzór pedagogiczny oraz innymi instytucjami wspomagającymi.

4. Zaangażowanie w realizację czynności i zajęć, o których mowa w art. 42 ust. 2 pkt 2 Karty Nauczyciela, w tym w szczególności:

- a) inicjowanie oraz organizowanie imprez uroczystości szkolnych,
- b) udział w komisjach egzaminacyjnych, o których mowa w przepisach w sprawie warunków i sposobu oceniania, klasyfikowania i promowania uczniów i słuchaczy oraz przeprowadzania sprawdzianów i egzaminów w szkołach publicznych,
- c) opieka i koordynowanie prac samorządu uczniowskiego lub innych organizacji uczniowskich działających w szkole,
- d) inicjowanie i stałe prowadzenie nadobowiązkowych zajęć pozalekcyjnych i pozaszkolnych, w tym uwzględniających potrzeby uczniów,
- e) skuteczne kierowanie rozwojem ucznia szczególnie uzdolnionego.

5. Jakość świadczonej pracy związanej z powierzonym stanowiskiem kierowniczym, dodatkowym zadaniem lub zajęciem.

**§ 10.** Burmistrz Miasta Kętrzyn przyznaje dodatek motywacyjny dla dyrektorów szkół uwzględniając:

- 1) ocenę pracy,
- 2) współpracę z organem prowadzącym,
- 3) osiągnięcia szkoły w pracy dydaktycznej,
- 4) wspieranie nauczycieli w realizacji ich zadań, samokształcenia i doskonalenia zawodowego,
- 5) przestrzeganie prawa oświatowego i dyscypliny budżetowej,
- 6) osiągnięcia szkoły w pracy opiekuńczo-wychowawczej,
- 7) zaangażowanie w pracę i wyniki pracy,
- 8) współpracę z organami szkoły i związkami zawodowymi,
- 9) merytoryczne i życzliwe załatwianie spraw osobowych pracowników,
- 10) pozyskiwanie środków pozabudżetowych,
- 11) promocję szkoły,
- 12) prawidłowe i skuteczne dbanie o mienie, inwestycje, stan techniczny i remonty,

13) nadzór nad prawidłowym prowadzeniem dokumentacji przez nauczycieli oraz prawidłową pracę pracowników niepedagogicznych,

14) poziom przestrzegania przepisów bhp i dbałość o systematyczne badania okresowe pracowników,

15) sprawowanie nadzoru pedagogicznego.

#### **Rozdział IV Dodatki Funkcyjne**

**§ 11. 1.** Do uzyskania dodatku funkcyjnego uprawnieni są nauczyciele, którym powierzono stanowisko dyrektora szkoły, wicedyrektora szkoły, dyrektora przedszkola, funkcję wychowawcy, opiekuna stażu.

2. Do uzyskania dodatku funkcyjnego uprawnieni są nauczyciele, którym powierzono obowiązki kierownicze w zastępstwie.

3. Wysokość dodatku funkcyjnego dla dyrektora szkoły lub placówki ustala organ prowadzący szkołę, a dla nauczyciela zajmującego stanowisko wicedyrektora lub inne stanowisko kierownicze - dyrektor szkoły, z uwzględnieniem wielkości szkoły, jej struktury organizacyjnej, złożoności zadań wynikających z zajmowanego stanowiska, liczby pozostałych stanowisk kierowniczych w szkole oraz wyników pracy szkoły i warunków geograficznych w jakich szkoła funkcjonuje.

4. Wysokość dodatku funkcyjnego może być przyznana:

- 1) dyrektorowi szkoły - w wysokości od 500 zł - 1000 zł,
- 2) wicedyrektorowi szkoły - w wysokości od 150 zł - 500 zł,
- 3) dyrektorowi przedszkola - w wysokości od 300 zł - 700 zł,
- 4) wychowawcy klasy - w wysokości od 50 zł - 200 zł,
- 5) opiekunowi stażu - w wysokości od 25 zł - 70 zł.

**§ 12. 1.** Prawo do dodatku funkcyjnego powstaje od pierwszego dnia miesiąca następującego po miesiącu, w którym nastąpiło powierzenie stanowiska lub funkcji, z którymi związany jest ten dodatek, a jeżeli powierzenie stanowiska lub funkcji nastąpiło pierwszego dnia miesiąca - od tego dnia.

2. Dodatek funkcyjny nie przysługuje od pierwszego dnia miesiąca następującego po miesiącu, w którym nauczyciel zaprzestał pełnienia obowiązków związanych z powierzonym stanowiskiem w związku z upływem okresu powierzenia tego stanowiska, wcześniejszego odwołania lub z innych przyczyn, a jeżeli zaprzestanie pełnienia obowiązków nastąpiło pierwszego dnia miesiąca - od tego dnia.

3. Dodatek funkcyjny w wysokości ustalonej dla dyrektora szkoły i na zasadach, o których mowa w ust. 1 i 2, przysługuje również wicedyrektorowi po 3 miesiącach nieobecności dyrektora szkoły z przyczyn innych niż urlop wypoczynkowy.

4. W stosunku do nauczycieli, którym powierzono wychowawstwo klasy albo sprawowanie funkcji opiekuna stażu przepisy ust. 1 i 2 stosuje się odpowiednio.

5. Dodatki funkcyjne nie przysługują w okresie nieusprawiedliwionej nieobecności w pracy, w okresach za które nie przysługuje wynagrodzenie zasadnicze oraz od 1 dnia miesiąca następującego po tym miesiącu, w którym nauczyciel zaprzestał pełnienia stanowiska, wychowawstwa lub pełnienia funkcji z innych powodów, a jeżeli zaprzestanie tego pełnienia nastąpiło 1 dnia miesiąca - od tego dnia.

**§ 13.** Dodatek w stawce ustalonej dla dyrektora szkoły przysługuje wicedyrektorowi szkoły od 1 dnia miesiąca kalendarzowego następującego po 3 miesiącach zastępstwa.

**§ 14.** Dodatek funkcyjny wypłaca się z góry, w terminie wypłaty wynagrodzenia.

**§ 15.** Dodatek funkcyjny dyrektorom przyznaje Burmistrz Miasta Kętrzyn, a innym nauczycielom zatrudnionym na stanowiskach, na których przysługuje dodatek funkcyjny, dodatek ten przyznaje dyrektor szkoły, przy czym uwzględnione powinny zostać szczególnie zakres i złożoność zadań oraz sprawowana funkcja.

**§ 16.** 1. Dodatek funkcyjny za wychowawstwo przyznaje dyrektor szkoły biorąc pod uwagę przede wszystkim:

- 1) główne zadania wychowawcy:
  - a) właściwą diagnozę sytuacji wychowawczych oraz potrzeb uczniów, ich oczekiwań i zainteresowań,
  - b) prowadzenie działań wspomagających wszechstronny rozwój uczniów,
  - c) kształtowanie atmosfery dobrej pracy zespołu (klasowego, grupowego),
  - d) czuwanie nad prawidłowym i bezpiecznym funkcjonowaniem uczniów w społeczności szkolnej przez współdziałanie ze wszystkimi nauczycielami i koordynowanie ich działań wychowawczych,
  - e) utrzymywanie ścisłej i efektywnej współpracy z rodzicami oraz wspieranie ich w procesie wychowawczym,
  - f) realizację ścieżek edukacyjnych o charakterze dydaktyczno-wychowawczym,
  - g) prowadzenie we współpracy z pedagogiem szkolnym lub psychologiem pedagogizacji rodziców,
  - h) realizacja programów edukacyjnych zaproponowanych przez szkołę lub inne instytucje zgodne z potrzebami środowiska klasowego, szkolnego,
  - i) znajomość i stosowanie w pracy wychowawczej nowoczesnych metod radzenia sobie z problemami,
  - j) trafne i zgodne z programem wychowawczym szkoły planowanie treści spotkań z wychowankami

oraz dobór atrakcyjnych i efektywnych technik prowadzenia zajęć,

2) sposób i jakość prowadzonej dokumentacji.

**§ 17.** 1. Dodatek funkcyjny za sprawowanie funkcji opiekuna stażu przyznaje dyrektor biorąc pod uwagę wypełnianie zadań opiekuna stażu, do których należą:

- 1) zapoznanie nauczyciela odbywającego staż z wymaganiami i procedurą awansowania,
- 2) wspieranie nauczyciela odbywającego staż w opracowaniu planu rozwoju zawodowego,
- 3) zapoznanie nauczyciela odbywającego staż z organizacją i funkcjonowaniem szkoły lub placówki w zakresie umożliwiającym wypełnianie planu rozwoju zawodowego,
- 4) systematyczne obserwowanie zajęć prowadzonych przez nauczyciela odbywającego staż i omawiania ich, a w przypadku nauczycieli zajmujących się pomocą psychologiczno-pedagogiczną zbieranie informacji o przebiegu i efektach zajęć,
- 5) pomoc w uzupełnieniu wiedzy przedmiotowej i metodycznej oraz omawianie z nauczycielem odbywającym staż zajęć prowadzonych przez siebie i innych nauczycieli,
- 6) opracowanie projektu oceny dorobku zawodowego nauczyciela odbywającego staż.

2. Dodatek funkcyjny z tytułu pełnienia obowiązków opiekuna stażu przysługuje za każdą osobą odbywającą staż i powierzoną danemu nauczycielowi.

## Rozdział V

### Wynagrodzenie za godziny ponadwymiarowe oraz godziny doraźnych zastępstw

**§ 18.** 1. Wynagrodzenie za 1 godzinę ponadwymiarową i za 1 godzinę doraźnego zastępstwa oblicza się z zastrzeżeniem ust. 2, dzieląc przyznaną nauczycielowi stawkę wynagrodzenia zasadniczego (łącznie z dodatkiem za warunki pracy, jeżeli praca w godzinach ponadwymiarowych oraz doraźnego zastępstwa odbywa się w warunkach trudnych, uciążliwych, lub szkodliwych dla zdrowia) przez miesięczną liczbę godzin tygodniowego obowiązkowego wymiaru zajęć ustalonego dla rodzaju zajęć dydaktycznych, wychowawczych lub opiekuńczych realizowanych w ramach godzin ponadwymiarowych lub doraźnego zastępstwa nauczyciela.

2. Dla nauczycieli realizujących tygodniowy obowiązkowy wymiar zajęć na podstawie art. 42 ust. 4a Karty Nauczyciela wynagrodzenie za godzinę doraźnego zastępstwa oblicza się dzieląc przyznaną nauczycielowi stawkę wynagrodzenia zasadniczego (łącznie z dodatkiem za warunki pracy, jeżeli praca w godzinach doraźnego zastępstwa odbywa się w warunkach trudnych, uciążliwych, lub szkodliwych dla zdrowia) przez miesięczną liczbę godzin realizowanego wymiaru zajęć.

3. Miesięczną liczbę godzin obowiązkowego lub realizowanego wymiaru zajęć nauczyciela, o której mowa w ust. 1 i 2, ustala się mnożąc tygodniowy obowiązkowy lub realizowany wymiar zajęć przez 4,16 z zaokrągleniem

do pełnych godzin w ten sposób, że czas zajęć do 0,5 godziny pomija się, a co najmniej 0,5 godziny liczy się za pełną godzinę.

**§ 19.** Wynagrodzenie za godziny ponadwymiarowe i godziny doraźnych zastępstw wypłaca się z dołu miesięcznie.

## **Rozdział VI**

### **Kryteria i tryb przyznawania nagród dla nauczycieli szkół podstawowych, gimnazjów i przedszkola miejskiego „Malinka” prowadzonych przez Gminę Miejską Kętrzyn za ich osiągnięcia w zakresie pracy dydaktyczno-wychowawczej, opiekuńczo-wychowawczej oraz realizacji innych zadań statutowych szkoły oraz sposobu podziału środków na nagrody**

**§ 20.** 1. Środki na nagrody w ramach specjalnego funduszu nagród dla nauczycieli w wysokości 1 % planowanych rocznych środków na wynagrodzenia osobowe nauczycieli planuje się corocznie w budżecie Miasta, z tym że:

- 1) 0,30 % środków funduszu przeznacza się na nagrody organu prowadzącego.
- 2) 0,70 % środków funduszu przeznacza się na nagrody dyrektora.

2. Niewykorzystane środki przeznaczone na nagrody organu prowadzącego mogą być przeniesione za zgodą Burmistrza Miasta do dyspozycji dyrektorów szkół i przedszkola z przeznaczeniem na nagrody dla nauczycieli.

**§ 21.** Decyzję w sprawie przyznawania nagród i ich wysokości podejmuje:

- a) ze środków o których mowa w § 20 pkt 1 - Burmistrz Miasta Kętrzyn,
- b) ze środków o których mowa w § 20 pkt 2 - dyrektor szkoły, przedszkola.

2. Nagrody przyznawane są corocznie z okazji Dnia Edukacji Narodowej, a w szczególnie uzasadnionych przypadkach mogą być przyznane w innym terminie.

**§ 22.** 1. Inicjatywę w sprawie wniosków o przyznanie nagród dla nauczycieli mogą podejmować: dyrektor, rada pedagogiczna, rada rodziców oraz związki zawodowe działające w szkole i przedszkolu.

2. Z wnioskiem o przyznanie nagrody dla nauczyciela, o której mowa w § 21 ust. 1 pkt a zwanej dalej Nagrodą Burmistrza Miasta Kętrzyn występuje dyrektor szkoły, przedszkola po zasięgnięciu opinii rady pedagogicznej i organizacji związkowych działających w szkole i przedszkolu.

**§ 23.** Dyrektorowi szkoły, przedszkola Nagrodę Burmistrza Miasta Kętrzyn przyznaje Burmistrz Miasta Kętrzyn po zasięgnięciu opinii rady pedagogicznej i organizacji związkowych.

**§ 24.** Decyzję o przyznaniu nauczycielowi nagrody o której mowa w § 21 ust. 1 pkt b zwanej dalej Nagrodą Dyrektora podejmuje dyrektor szkoły, przedszkola po

zasięgnięciu opinii rady pedagogicznej i związków zawodowych działających w szkole, przedszkolu.

**§ 25.** 1. Nagroda Burmistrza Miasta Kętrzyn i Nagroda Dyrektora może być przyznana nauczycielowi lub dyrektorowi po przepracowaniu w danej szkole, przedszkolu co najmniej roku.

2. Analizie spełnienia kryteriów o których mowa w § 27 i § 28 podlega okres, który upłynął od otrzymania ostatniej nagrody z zastrzeżeniem ust. 3.

3. Nauczycielowi i dyrektorowi szkoły, przedszkola może być przyznana nagroda za całokształt pracy dydaktyczno-wychowawczej.

**§ 26.** 1. Wnioski o nagrodę Burmistrza Miasta Kętrzyn składa się do dnia 30 września, a o nagrodę dyrektora szkoły, przedszkola do dnia 5 października.

2. Wnioski o przyznanie Nagrody Burmistrza Miasta Kętrzyn powinny być wypełnione na drukach stanowiących załącznik do niniejszej uchwały.

3. Nauczyciel lub dyrektor któremu została przyznana Nagroda Burmistrza Miasta otrzymuje dyplom, którego odpis umieszcza się w jego aktach osobowych.

**§ 27.** Przy rozpatrywaniu wniosków o nagrodę Burmistrza Miasta bierze się pod uwagę w szczególności następujące kryteria:

- 1) dla nauczycieli szkół, przedszkola:
  - a) osiągnięte wyniki w nauczaniu,
  - b) prowadzoną działalność innowacyjną, w tym opracowanie i wdrażanie programów autorskich,
  - c) zaangażowanie w organizowaniu ważnych wydarzeń w życiu społeczności szkolnej i lokalnej,
  - d) tworzenie oferty zajęć i imprez dla wychowanków i uczniów oraz dla środowiska lokalnego,
  - e) umiejętność organizowania procesu wychowania,
  - f) zaangażowanie w rozwiązywaniu problemów uczniów wymagających szczególnej pomocy ze strony placówki oświatowej,
  - g) doskonalenie i unowocześnianie swojego warsztatu pracy,
  - h) działalność w organizacjach działających na rzecz dzieci i młodzieży,
- 2) dla dyrektorów szkół, przedszkola:
  - a) podejmowanie działań służących doskonaleniu jakości pracy placówki,
  - b) sposób planowania oraz wydatkowanie środków budżetowych,
  - c) umiejętność pozyskiwania środków pozabudżetowych oraz sposób ich wydatkowania,
  - d) kształtowanie dobrego klimatu pracy,
  - e) współpracę ze wszystkimi organami placówki,



- f) dbałość o estetykę i stan techniczny obiektów oświatowych,
- g) udział placówki w organizowaniu imprez dla środowiska pozaszkolnego,
- h) współpracę z organizacjami działającymi na rzecz dzieci i młodzieży.

§ 28. Przy rozpatrywaniu wniosków o Nagrodę Dyrektora bierze się pod uwagę w szczególności następujące kryteria:

- 1) osiągnięcia dydaktyczne,
- 2) stosowanie nowatorskich metod pracy,
- 3) stopień zaangażowania w organizację uroczystości szkolnych i środowiskowych,
- 4) wzbogacania swojego warsztatu pracy,
- 5) uczestnictwo w tworzeniu i wdrażaniu wewnątrzszkolnego systemu jakości,
- 6) pracę w zespole wychowawczym, przedmiotowym lub innym zespole problemowo-zadaniowym,
- 7) działalność na rzecz przestrzegania praw dziecka oraz praw ucznia w szkole i poza szkołą,

- 8) współpracę z rodzicami,
- 9) współpracę z osobami, organizacjami i instytucjami wspierającymi proces edukacyjny.

## Rozdział VII Postanowienia końcowe

§ 29. Wykonanie uchwały powierza się Burmistrzowi Miasta Kętrzyn.

§ 30. 1. Uchwała wchodzi w życie po upływie 14 dni od dnia ogłoszenia w Dzienniku Urzędowym Województwa Warmińsko-Mazurskiego.

2. Uchwała ma zastosowanie do ustalania składników wynagrodzenia nauczycieli szkół i przedszkola prowadzonych przez Gminę Miejska Kętrzyn w roku 2007 r.

Przewodniczący Rady Miejskiej w Kętrzynie  
Zbigniew Nowak

Załącznik  
do uchwały Nr LXXVII/471/06  
Rady Miejskiej w Kętrzynie  
z dnia 18 października 2006 r.

## WNIOSEK O PRYZNANIE NAGRODY BURMISTRZA MIASTA KĘTRZYN

### 1. Dane osobowe nauczyciela przedstawionego do nagrody:

- 1) Imię i nazwisko.....
- 2) Wykształcenie.....
- 3) Stopień awansu zawodowego.....
- 4) Staż pracy pedagogicznej.....
- 5) Nazwa szkoły lub placówki.....
- 6) Zajmowane stanowisko.....
- 7) Otrzymywane nagrody (daty roczne).....

### 2. Uzasadnienie wniosku:

.....  
.....  
.....

3. Rada Pedagogiczna – nazwa szkoły.....  
na posiedzeniu w dniu.....zaopiniowała.....niniejszy wniosek  
o nagrodę Burmistrza Miasta  
Pani/Panu.....

(imię i nazwisko)

.....data.....

(podpis przewodniczącego)

4. Związek Zawodowy - nazwa.....opiniuje.....  
Wniosek o nagrodę Burmistrza Miasta Kętrzyn  
Pani/Panu.....

(imię i nazwisko)

Uzasadnienie opinii.....  
.....

.....data.....

(podpis dyrektora szkoły, przedszkola)

.....

(podpis)

## 2588

### UCHWAŁA Nr LXXVII/472/06

Rady Miejskiej w Kętrzynie

z dnia 18 października 2006 r.

#### **o zmianie uchwały Nr X/84/03 Rady Miejskiej w Kętrzynie z dnia 22 maja 2003 roku w sprawie ustalenia Regulaminu Targowiska Miejskiego.**

Na podstawie art. 40 ust. 2 pkt 4 ustawy z dnia 8 marca 1990 roku o samorządzie gminnym (Dz. U. z 20001 r. Nr 142, poz. 1591 z 2002 r. Nr 23, poz. 220, Nr 62, poz. 558, Nr 113, poz. 984, Nr 153, poz. 1271, Nr 214, poz. 1806 z 2002 r. Nr 80, poz. 717, Nr 162, poz. 1568 z 2004 r. Nr 116, poz. 1203 z 2005 r. Nr 172, poz. 144 z 2006 r. Nr 17, poz. 128) Rada Miejska uchwała, co następuje:

§ 1. W załączniku do uchwały Nr X/84/03 Rady Miejskiej w Kętrzynie z dnia 22 maja 2003 roku o Regulaminie Targowiska Miejskiego § 5 otrzymuje brzmienie:

„§ 5. Osoby dokonujące sprzedaży towarów na targowisku są zobowiązane stosować się do wymagań higienicznych i

sanitarnych wynikających z ogólnie obowiązujących przepisów.”

§ 2. Wykonanie uchwały powierza się Burmistrzowi Miasta Kętrzyn.

§ 3. Uchwała wchodzi w życie po upływie 14 dni od dnia ogłoszenia w Dzienniku Urzędowym Województwa Warmińsko-Mazurskiego.

Przewodniczący Rady Miejskiej w Kętrzynie  
Zbigniew Nowak

## 2589

### UCHWAŁA Nr LXXVII/473/06

Rady Miejskiej w Kętrzynie

z dnia 18 października 2006 r.

#### **o zmianie uchwały Rady Miejskiej w Kętrzynie Nr X/87/03 z dnia 22 maja 2003 r. w sprawie uporządkowania handlu na terenie miasta Kętrzyn.**

Na podstawie art. 40 ust. 3 w związku z art. 7 ust. 1 pkt 11 ustawy z dnia 8 marca 1990 r. o samorządzie gminnym (Dz. U. z 2001 r. Nr 142, poz. 1591, Dz. U. z 2002 r. Nr 23, poz. 220, Nr 62, poz. 558, Nr 113, poz. 984, Nr 153, poz. 1271, Nr 214, poz. 1806, Dz. U. z 2003 r. Nr 80, poz. 717, Nr 162, poz. 1568, Dz. U. z 2004 r. Nr 102, poz. 1055, Nr 116, poz. 1203, Dz. U. z 2005 r. Nr 172, poz. 1441, Nr 175, poz. 1457, Dz. U. z 2006 r. Nr 17, poz. 128) i art. 39 ust. 1 pkt 1, 2 ustawy z dnia 11 maja 2001 r. o warunkach zdrowotnych żywności i żywienia (j.t. Dz. U. z 2005 r. Nr 31, poz. 265 i Nr 178, poz. 1480) Rada Miejska uchwała, co następuje:

§ 1. W uchwale Rady Miejskiej w Kętrzynie Nr X/87/03 z dnia 22 maja 2003 r. w sprawie uporządkowania handlu na terenie miasta Kętrzyn

(Dziennik Urzędowy Wojewody Warmińsko-Mazurskiego Nr 108, poz. 1448) § 2 ust. 1 pkt 1 otrzymuje brzmienie:

„1) na terenie przy Cmentarzach Komunalnych w dniach 28 października do 2 listopada każdego roku kwiatami, zniczami, wiankami i wieńcami,”

§ 2. Wykonanie uchwały powierza się Burmistrzowi Miasta Kętrzyna.

§ 3. Uchwała wchodzi w życie po upływie 14 dni od dnia ogłoszenia w Dzienniku Urzędowym Województwa Warmińsko-Mazurskiego.

Przewodniczący Rady Miejskiej w Kętrzynie  
Zbigniew Nowak

## 2590

### UCHWAŁA Nr LXXVII/474/06 Rady Miejskiej w Kętrzynie z dnia 18 października 2006 r.

#### o zmianie uchwały Rady Miejskiej w Kętrzynie Nr LVIII/438/98 z dnia 28 stycznia 1998 r. w sprawie określenia zasad gospodarki nieruchomościami stanowiącymi własność Gminy Miejskiej Kętrzyn.

Na podstawie art. 18 ust. 2 pkt 9 lit. "a" ustawy z 8 marca 1990 r. o samorządzie gminnym (Dz. U. z 2001 r. Nr 142, poz. 1591, Dz. U. z 2002 r. Nr 23, poz. 220, Nr 62, poz. 558, Nr 113, poz. 984, Nr 153, poz. 1271, Nr 214, poz. 1806, Dz. U. z 2003 r. Nr 80, poz. 717, Nr 162, poz. 1568, Dz. U. z 2004 r. Nr 102, poz. 1055, Nr 116, poz. 1203, Dz. U. z 2005 r. Nr 172, poz. 1441, Nr 175, poz. 1457, Dz. U. z 2006 r. Nr 17, poz. 128) art. 13 ust. 1 i 37 ust. 3 i 4 ustawy z dnia 21 sierpnia 1997 r. o gospodarce nieruchomościami (j.t. Dz. U. z 2004 r. Nr 261, poz. 2603 i Nr 281, poz. 2782) Rada Miejska uchwala, co następuje:

**§ 1.** W załączniku do uchwały Rady Miejskiej w Kętrzynie Nr LVIII/438/98 z dnia 28 stycznia 1998 r. w sprawie określenia zasad gospodarki nieruchomościami stanowiącymi własność Gminy Miejskiej Kętrzyn w brzmieniu ustalonym uchwałą Rady Miejskiej w Kętrzynie Nr LXII/474/98 z 27 maja 1998 r., Nr X/64/99 z 12 maja 1999 r., Nr XXXIV/251/01 z 8 marca 2001 r., (Dziennik Urzędowy Województwa Warmińsko-Mazurskiego Nr 40, poz. 598), Nr XLI/300/01 z 24 października 2001. (Dziennik Urzędowy Województwa Warmińsko-Mazurskiego Nr 2, poz. 32), Nr VI/54/03 z 13 lutego 2003 r. (Dziennik Urzędowy Województwa Warmińsko-Mazurskiego Nr 34, poz. 494, Nr XXXVII/242/04 z 25 listopada 2004 r. (Dziennik Urzędowy Województwa Warmińsko-Mazurskiego z 2005 r. Nr 1, poz. 2), Nr XLVIII/310/05 z 30 czerwca 2005 r. (Dziennik Urzędowy Województwa Warmińsko-Mazurskiego z 2005 r. Nr 102, poz. 1382) i Nr LVII/373/05 z 30 listopada 2005 r. (Dziennik Urzędowy Województwa Warmińsko-Mazurskiego z 2006 r. Nr 14, poz. 371) w rozdziale I wprowadza się następujące zmiany:

I. W pkt 14 wprowadza się następujące zmiany:

- 1) ppkt „a” otrzymuje brzmienie:  
„a) pod lokalizację nowych obiektów handlowo-usługowych”

2) dodaje się ppkt „f” w brzmieniu:  
„f) zabudowane obiektami handlowo-usługowymi, stanowiącymi własność osób fizycznych i prawnych, zlokalizowanymi na obszarze objętym obowiązującymi miejscowymi planami zagospodarowania przestrzennego i gdy realizowana na tym terenie funkcja jest zgodna z funkcją wiodącą ustaloną w obowiązującym planie zagospodarowania przestrzennego”.

II. Pkt 21 otrzymuje brzmienie:

„21. Wyraża się zgodę na odstąpienie od przetargowego trybu zawarcia umowy w przypadkach określonych w pkt 14, lit. e i f oraz w pkt 15, lit. a i b.”

III. Po pkt 21 dodaje się pkt 22 w brzmieniu:

„22. Zwalnia się z obowiązku zbycia w drodze przetargu nieruchomości sprzedawane na rzecz osób, które dzierżawią nieruchomość na podstawie umowy zawartej co najmniej na 10 lat, jeżeli nieruchomość ta została zabudowana na podstawie zezwolenia na budowę”.

**§ 2.** Z dniem wejścia w życie niniejszej uchwały sprawy indywidualne wszczęte i nie zakończone przed dniem wejścia w życie niniejszej uchwały prowadzi się z uwzględnieniem zmian z niej wynikających.

**§ 3.** Wykonanie uchwały powierza się Burmistrzowi Miasta Kętrzyna.

**§ 4.** Uchwała wchodzi w życie po upływie 14 dni od dnia ogłoszenia w Dzienniku Urzędowym Województwa Warmińsko-Mazurskiego.

Przewodniczący Rady Miejskiej w Kętrzynie  
Zbigniew Nowak

## 2591

### UCHWAŁA Nr XXXV/190/06

Rady Gminy Kalinowo

z dnia 20 października 2006 r.

#### w sprawie zaliczenia niektórych dróg do kategorii dróg gminnych i ustalenia ich przebiegu.

Na podstawie art. 7 ustawy z dnia 21 marca 1985 roku o drogach publicznych (jednolity tekst opublikowany w Dz. U. z 2004 r. Nr 204, poz. 2086 - z późniejszymi zmianami) Rada Gminy uchwała, co następuje:

§ 1. Zalicza się do kategorii dróg gminnych, ustalając jednocześnie ich przebieg, drogi wymienione w załączniku do niniejszej uchwały.

§ 2. Wykonanie uchwały powierza się Wójtowi Gminy Kalinowo.

§ 3. Uchwała wchodzi w życie po 14 dniach od opublikowania w Dzienniku Urzędowym Województwa Warmińsko-Mazurskiego.

Przewodniczący Rady Gminy  
Andrzej Bezdziecki

Załącznik  
do uchwały Nr XXXV/190/06  
Rady Gminy Kalinowo  
dnia 20 października 2006 r.

#### Wykaz dróg zaliczanych do kategorii dróg gminnych wraz z ustaleniem ich przebiegu.

Lp.	Numer drogi	Nazwa drogi	Przebieg drogi
1.	179015 N	Ulica Osiedlowa	Kalinowo, ul. Osiedlowa
2.	179016N	Ulica Szkolna	Kalinowo, ul. Szkolna

## 2592

### UCHWAŁA Nr XLVII/295/06

Rady Miejskiej w Gołdapi

z dnia 25 października 2006 r.

#### w sprawie wyrażenia zgody na wzniesienie kamienia pamiątkowego.

Na podstawie art. 18 ust. 2 pkt 13 ustawy z dnia 8 marca 1990 r. o samorządzie gminnym (tj. Dz. U. z 2001 r. Nr 142, poz. 1591 z 2002 r. Nr 23, poz. 220, Nr 62, poz. 558, Nr 113, poz. 984, Nr 153, poz. 1271, Nr 214, poz. 1806 z 2003 r. Nr 80, poz. 717, Nr 162, poz. 1568 z 2004 r. Nr 116, poz. 1203 z 2005 r. Nr 172, poz. 1441) uchwała się, co następuje:

§ 1. Wyraża się zgodę na wzniesienie, na działce nr 49 położonej w miejscowości Kowalki, kamienia - obiektu - obelisku upamiętniającego postać Marcina Giersza - działacza mazurskiego. Kształt oraz wymiary

kamienia wraz z tablicą i napisem w języku polskim przedstawia załącznik Nr 1 do uchwały.

§ 2. Wykonanie uchwały powierza się Burmistrzowi Gołdapi.

§ 3. Uchwała wchodzi w życie po upływie 14 dni od dnia ogłoszenia w Dzienniku Urzędowym Województwa Warmińsko-Mazurskiego.

Przewodniczący Rady Miejskiej  
Remigiusz Karpiński

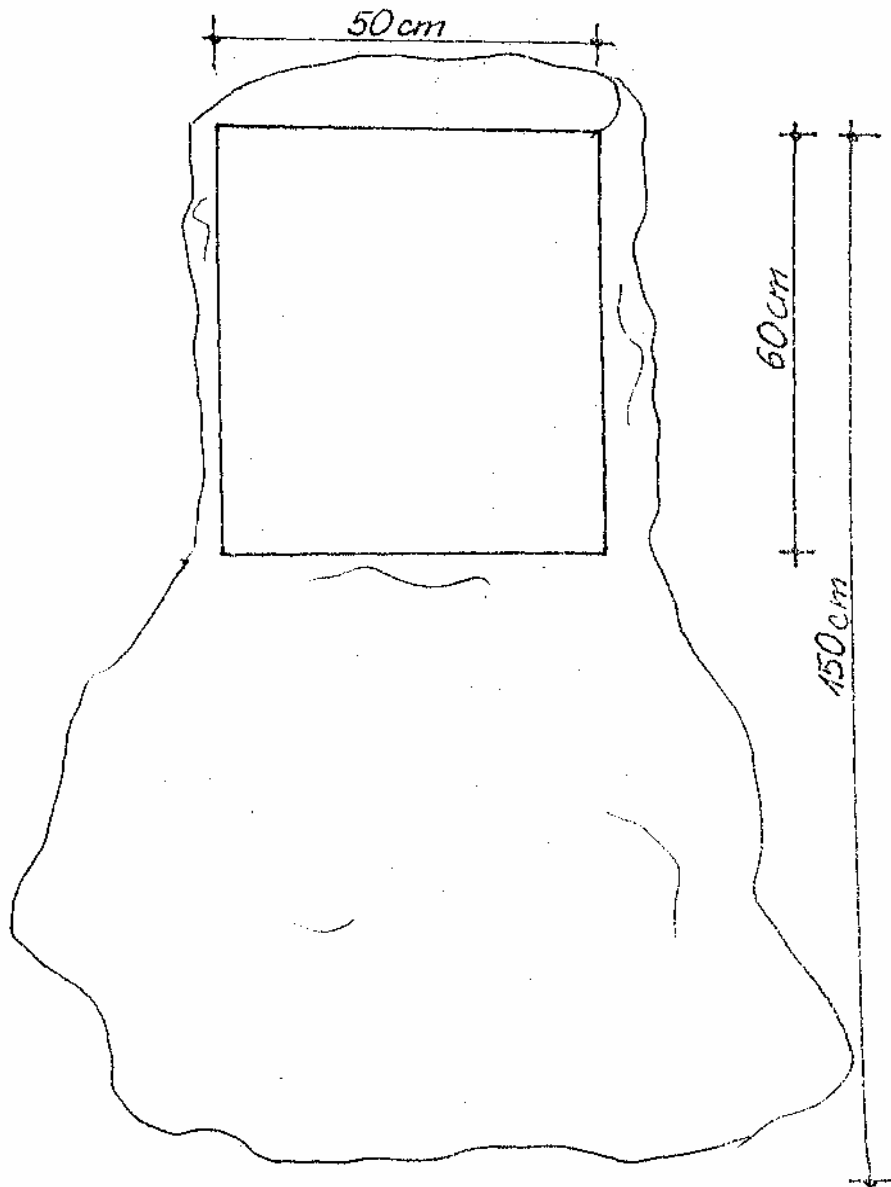
Załącznik  
do uchwały Nr XLVII/295/06  
Rady Miejskiej w Gołdapi  
z dnia 25 października 2006 r.

Napis na kamieniu

**Marcin Giersz**  
\* 23.10.1808 Kowalki  
+ 25.03.2895 Lec (Giżycko)

Pochodził z mazurskiej rodziny chłopskiej. Uczył się w szkole w Kamionce. Jedną z najwybitniejszych postaci wśród dziewiętnastowiecznych Mazurów. Autor i wydawca książek i czasopism dla ludności mazurskiej posługującej się językiem polskim.

Redaktor i wydawca „Kalendarza Królewsko-Pruskiego Ewangelickiego” (1848-1849, 1860-1895). Wydawca Gazety Leckiej (1875-1890, 1892) założyciel regionalnego towarzystwa „Masovia”.



## 2593

### UCHWAŁA Nr LXIX/867/06

Rady Miasta Olsztyn

z dnia 25 października 2006 r.

**zmieniająca uchwałę w sprawie ustalenia regulaminu przyznawania stypendiów w roku szkolnym 2006/2007, finansowanych ze środków Działania 2.2 Zintegrowanego Programu Operacyjnego Rozwoju Regionalnego (ZPORR), uczniom pochodzącym z rodzin znajdujących się w trudnej sytuacji materialnej, z obszarów wiejskich, podejmujących naukę lub uczących się w szkołach ponadgimnazjalnych, w których nauka kończy się egzaminem dojrzałości (maturą), prowadzonych przez Miasto Olsztyn.**

Na podstawie art. 18 ust. 2 pkt 14a ustawy z dnia 8 marca 1990 r. o samorządzie gminnym (Dz. U. z 2001 r. Nr 142, poz. 1591 z 2002 r. Nr 23, poz. 220, Nr 62, poz. 558, Nr 113, poz. 984, Nr 153, poz. 1271, Nr 214, poz. 1806 z 2003 r. Nr 80, poz. 717 i Nr 162, poz. 1568 z 2004 r. Nr 102, poz. 1055 i Nr 116, poz. 1203 z 2005 r. Nr 172, poz. 1441 i Nr 175, poz. 1457 oraz z 2006 r. Nr 17, poz. 128)) oraz art. 12 pkt 10a w związku z art. 92 ust. 2 ustawy z dnia 5 czerwca 1998 r. o samorządzie powiatowym (Dz. U. z 2001 r. Nr 142, poz. 1592 oraz z 2002 r. Nr 23, poz. 220, Nr 62, poz. 558, Nr 113, poz. 984, Nr 153, poz. 1271, Nr 200, poz. 1688, Nr 214, poz. 1806 z 2003 r. Nr 162, poz. 1568 oraz z 2004 r. Nr 102, poz. 1055) Rada Miasta Olsztyn uchwała, co następuje:

**§ 1.** W uchwale Nr LXVI/820/06 Rady Miasta Olsztyn z dnia 23 sierpnia 2006 r. w sprawie ustalenia regulaminu przyznawania stypendiów w roku szkolnym 2006/2007, finansowanych ze środków Działania 2.2. Zintegrowanego Programu Operacyjnego Rozwoju Regionalnego (ZPORR), uczniom pochodzącym z rodzin znajdujących się w trudnej sytuacji materialnej, z obszarów wiejskich, podejmującym naukę lub uczącym się w szkołach ponadgimnazjalnych, w których nauka kończy się egzaminem dojrzałości (maturą), prowadzonych przez Miasto Olsztyn (Dz. Urz. Województwa Warmińsko-Mazurskiego Nr 135, poz. 2073) wprowadza się następujące zmiany:

1) § 5 otrzymuje brzmienie:

„Za uczniów pochodzących z obszarów wiejskich uznaje się uczniów, którzy w dniu złożenia wniosku o stypendium byli co najmniej 1 rok zameldowani na stałe na obszarach wiejskich: tj. na obszarach położonych poza granicami administracyjnymi miast; w miastach do 5 tys. mieszkańców; w miastach od 5 tys. do 20 tys. mieszkańców, w których nie ma szkół ponadgimnazjalnych publicznych kończących się egzaminem dojrzałości (maturą) oraz w okresie

otrzymywania stypendium zamieszkują na tych obszarach”;

2) w § 7 w ust. 2 w pkt 3 kropkę zastępuje się przecinkiem i dodaje się pkt 4 w brzmieniu:

„4) uczniowie o najwyższej frekwencji w szkole za poprzednie 3 miesiące nauki”;

3) w § 10 w ust. 4 po wyrazie „stypendium” skreśla się kropkę i dodaje się wyrazy „i złożenia jednorazowo pisemnego oświadczenia stanowiącego załącznik Nr 1 do niniejszej uchwały o wykorzystaniu przyznanego stypendium na cele edukacyjne oraz przedstawienia na koniec roku szkolnego kopii świadectwa ukończenia klasy/ kopii świadectwa maturalnego”;

4) w § 11 po ust. 2 dodaje się ust. 2a w brzmieniu „Dyrektor szkoły wystawia zaświadczenia o uczęszczaniu ucznia do szkoły: na koniec listopada (za miesiące wrzesień, październik, listopad), stycznia (za miesiące grudzień, styczeń), kwietnia (za miesiące luty, marzec, kwiecień) i czerwca (za miesiące maj i czerwiec), według wzoru stanowiącego załącznik Nr 2 lub Nr 2a do niniejszej uchwały”;

5) w załączniku Nr 2 pkt II ppkt 2 do uchwały Nr LXVI/820/06 Rady Miasta Olsztyn z dnia 23 sierpnia 2006 r. skreśla się wyraz „unijne”.

**§ 2.** Wykonanie uchwały powierza się Prezydentowi Miasta Olsztyn.

**§ 3.** Uchwała wchodzi w życie po upływie 14 dni od ogłoszenia w Dzienniku Urzędowym Województwa Warmińsko-Mazurskiego.

Przewodniczący Rady  
Zbigniew Dąbkowski



EFSS



**ZPORR**  
Zintegrowany Program  
Operacyjny  
Rozwoju Regionalnego



Załącznik Nr 1  
do uchwały Nr LXIX/867/06  
Rady Miasta Olsztyn  
z dnia 25 października 2006.r.

.....  
(miejscowość, data)

### OŚWIADCZENIE

Ja .....  
(imię i nazwisko)

zobowiązuję się do wykorzystania przyznanego mi stypendium finansowanego ze środków Działania 2.2 ZPORR na cele edukacyjne.

.....  
(podpis)



EFSS



**ZPORR**  
Zintegrowany Program  
Operacyjny  
Rozwoju Regionalnego



Załącznik Nr 2  
do uchwały Nr LXIX/867/06  
Rady Miasta Olsztyn  
z dnia 25 października 2006.r.

.....  
(pieczęć szkoły)

.....  
(miejscowość, data)

### ZAŚWIADCZENIE

Dyrektor ..... W .....  
(nazwa szkoły) (miejscowość)

zaświadcza, że ..... jest w roku szkolnym .....

uczniem klasy ..... w tut. szkole i w okresie od ..... do .....

systematycznie uczęszczał na zajęcia edukacyjne.

.....  
(imienna pieczęć i podpis osoby uprawnionej do wydania zaświadczenia)



EFSS



**ZPORR**  
Zintegrowany Program  
Operacyjny  
Rozwoju Regionalnego



Załącznik Nr 2a  
do uchwały Nr LXIX/867/06  
Rady Miasta Olsztyn  
z dnia 25 października 2006 r.

.....  
(pieczęćka szkoły)

.....  
(miejsowość, data)

### ZAŚWIADCZENIE

Dyrektor ..... W .....  
(nazwa szkoły) (miejsowość)

zaświadcza, że:

1. ....
2. ....
3. ....
4. ....
5. ....
6. ....
7. ....
8. ....
9. ....
10. ....

są w roku szkolnym ..... uczniami klas(y).....w tut. szkole i w okresie od..... do .....systematycznie uczęszczali na zajęcia edukacyjne.

.....  
(imienna pieczęćka i podpis osoby uprawnionej do wydania zaświadczenia)

**2594**

**UCHWAŁA Nr LXIX/878/06**

**Rady Miasta Olsztyn**

**z dnia 25 października 2006 r.**

**w sprawie nadania nazwy wiaduktowi, znajdującemu się w ciągu ulicy, na terenie miasta Olsztyn.**

Na podstawie art. 18 ust. 2 pkt 13 ustawy z dnia 8 marca 1990 roku o samorządzie gminnym (Dz. U. z 2001 r. Nr 142, poz. 1591; z 2002 r. Nr 23, poz. 220, Nr 62, poz. 558, Nr 113, poz. 984, Nr 214, poz. 1806; z 2003 r. Nr 80, poz. 717, Nr 162, poz. 1568; z 2004 r. Nr 153, poz. 1271, Nr 102, poz. 1055, Nr 116, poz. 1203, Nr 214, poz. 1806; z 2005 r. Nr 172, poz. 1441; z 2006 r. Nr 17, poz. 128, Nr 175, poz. 1457, Nr 102, poz. 1055) Rada Miasta Olsztyn uchwala, co następuje:

**§ 1. 1.** Nadaje się wiaduktowi znajdującemu się w ciągu ulicy Bolesława Limanowskiego u jej zbiegu z Placem gen. Józefa Bema w Osiedlu Kętrzyńskiego nazwę - Powstańców Węgierskich 1956.

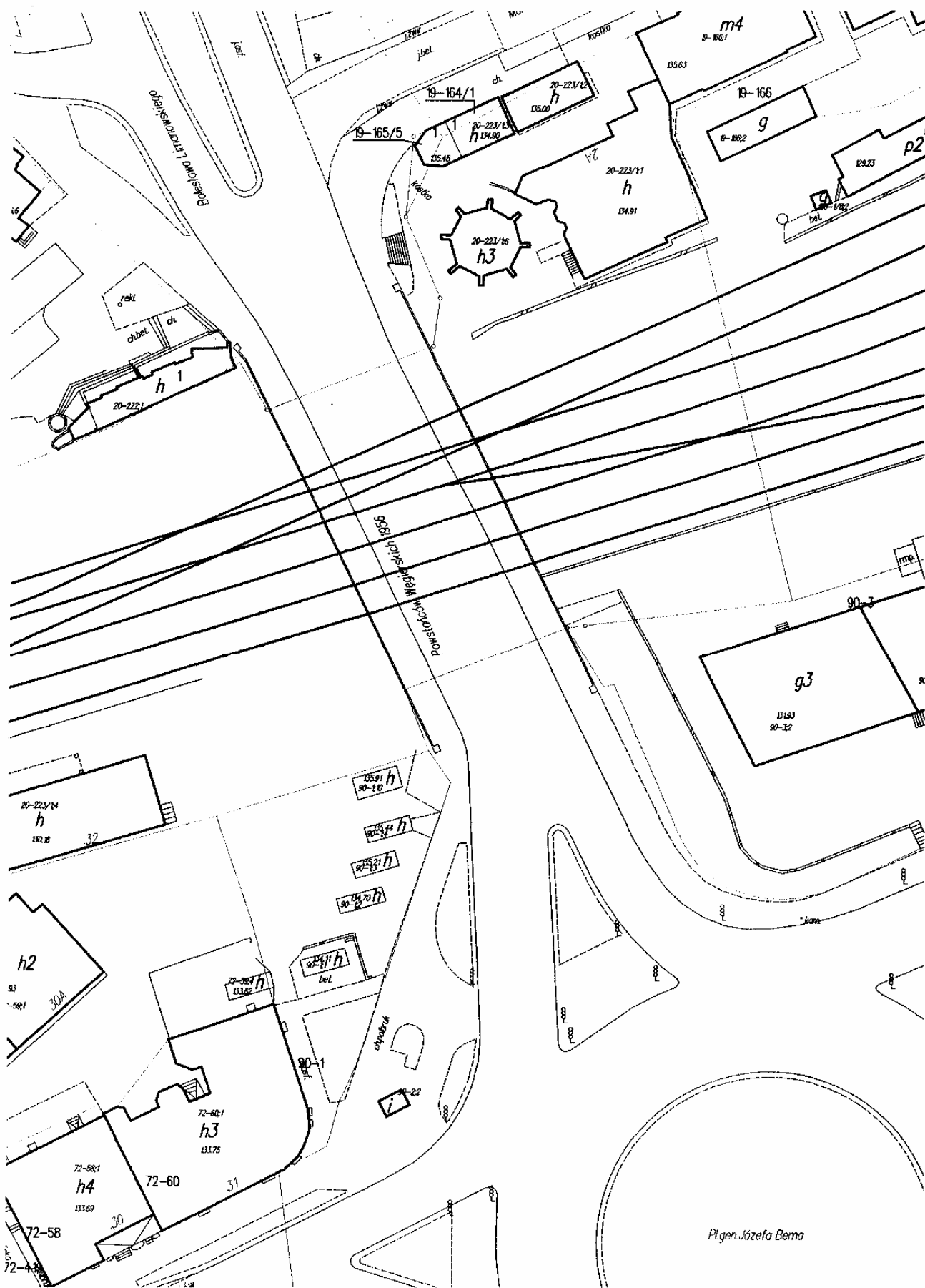
2. Szczegółową lokalizację wiaduktu ilustruje mapka z planu sytuacyjnego osiedla stanowiąca załącznik do niniejszej uchwały.

**§ 2.** Wykonanie uchwały powierza się Prezydentowi Miasta Olsztyn.

**§ 3.** Uchwała wchodzi w życie po upływie 14 dni od dnia ogłoszenia w Dzienniku Urzędowym Województwa Warmińsko-Mazurskiego.

Przewodniczący Rady  
Zbigniew Dąbkowski





## 2595

**UCHWAŁA Nr LI/643/06**  
**Rady Miejskiej w Pisz**  
**z dnia 25 października 2006 r.**

**w sprawie zmiany uchwały w sprawie ustalenia statutu Zespołu Ekonomicznej Obsługi Szkół i Przedszkoli.**

Na podstawie art. 40 ust. 2 pkt 2 i art. 41 ust. 1 ustawy z dnia 8 marca 1990 r. o samorządzie gminnym (Dz. U. z 2001 r. Nr 142, poz. 1591 zm.: z 2002 r. Nr 23, poz. 220, Nr 62, poz. 558, Nr 113, poz. 984, Nr 153, poz. 1271, Nr 214, poz. 1806 z 2003 r. Nr 80, poz. 717, Nr 162, poz. 1568 z 2004 r. Nr 102, poz. 1055, Nr 116, poz. 1203, Nr 167, poz. 1759 z 2005 r. Nr 172, poz. 1441, Nr 175, poz. 1457 oraz z 2006 r. Nr 17, poz. 128, Nr 181, poz. 1337) Rada Miejska w Pisz uchwala, co następuje:

**§ 1.** W załączniku Nr 1 do uchwały Nr XVII/155/96 Rady Miejskiej w Pisz z dnia 8 listopada 1996 r. w sprawie ustalenia statutu Zespołu Ekonomicznej Obsługi Szkół i Przedszkoli zmienionej uchwałą Nr XXXIII/402/05 Rady Miejskiej w Pisz z dnia 30 marca 2005 r. (Dz. Urz. Woj. Warm.-Maz. Nr 56, poz. 781) w § 3 dodaje się ustęp 8, w brzmieniu:

„8. Prowadzenie dokumentacji związanej z przyznaniem i rozliczeniem dotacji podmiotowych z budżetu Gminy Pisz przedszkolom niepublicznym i szkołom prowadzonym przez inne organy niż minister i jednostka samorządu terytorialnego oraz przedstawianie jej do decyzji Burmistrzowi Pisz.”

**§ 2.** Wykonanie uchwały powierza się Burmistrzowi Pisz.

**§ 3.** Uchwała wchodzi w życie po upływie 14 dni od ogłoszenia w Dzienniku Urzędowym Województwa Warmińsko-Mazurskiego.

Przewodniczący Rady  
Józef Skrodzki

## 2596

**UCHWAŁA Nr XLI/371/06**  
**Rady Miasta Działdowo**  
**z dnia 26 października 2006 r.**

**w sprawie nadania nazwy dla terenu zieleni urządzonej w Działdowie.**

Na podstawie art. 18 ust. 2 pkt 13 ustawy z dnia 8 marca 1990 r. o samorządzie gminnym (Dz. U. z 2001 r. Nr 142, poz. 1591 z 2002 r. Nr 23, poz. 220, Nr 62, poz. 558, Nr 113, poz. 984, Nr 153, poz. 1271 i Nr 214, poz. 1806 z 2003 r. Nr 80, poz. 717 z 2004 r. Nr 102, poz. 1055 i Nr 116, poz. 1203 z 2005 r. Nr 172, poz. 1441 oraz z 2006 r. Nr 17, poz. 128) Rada Miasta Działdowo uchwala, co następuje:

**§ 1.** Dla terenu zieleni urządzonej położonego wzdłuż ul. Męczenników pomiędzy ulicami gen. Józefa Hallera a ulicą Wolności nadaje się nazwę - Park Jana Pawła II.

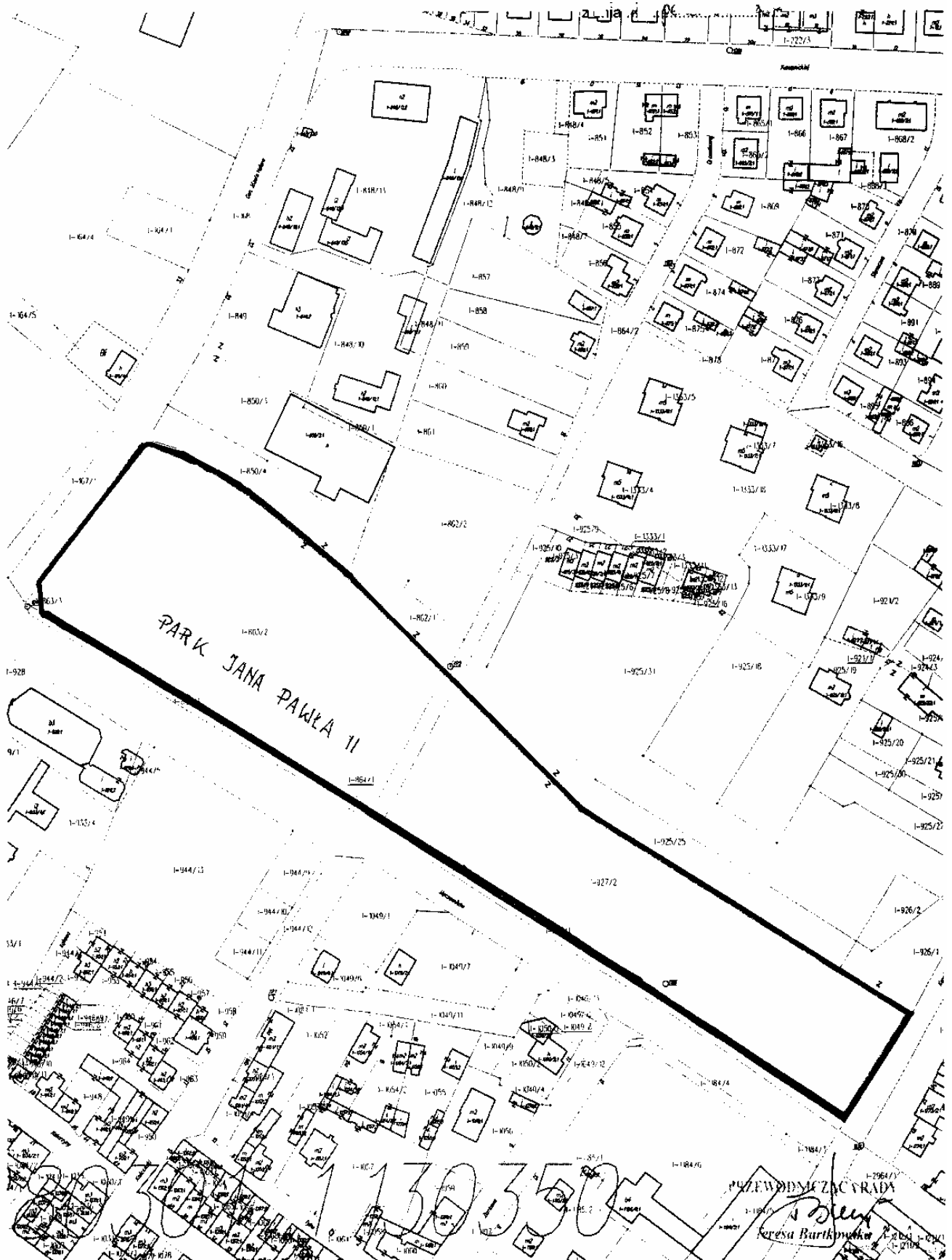
**§ 2.** Szczegółowe położenie parku, o którym mowa w § 1, uwidocznione jest na szkicu sytuacyjnym stanowiącym załącznik do uchwały.

**§ 3.** Wykonanie uchwały powierza się Burmistrzowi Miasta Działdowo.

**§ 4.** Uchwała wchodzi w życie po upływie 14 dni od dnia ogłoszenia w Dzienniku Urzędowym Województwa Warmińsko-Mazurskiego.

Przewodnicząca Rady  
Teresa Bartkowska

Załącznik  
do uchwały Nr XLI/371/06  
Rady Miasta Działdowo  
z dnia 26 października 2006 r.



## 2597

### UCHWAŁA Nr XXXIII/836/06

Rady Miejskiej w Elblągu

z dnia 26 października 2006 r.

#### zmieniająca uchwałę Nr XXVI/649/05 Rady Miejskiej w Elblągu z dnia 1 grudnia 2005 r. w sprawie stypendiów sportowych przyznawanych przez Miasto Elbląg za wysokie wyniki we współzawodnictwie sportowym.

Na podstawie art. 18 ust. 2 pkt 15 ustawy z dnia 8 marca 1990 r. o samorządzie gminnym (t.j. Dz. U. z 2001 r. Nr 142, poz. 1591 z późn. zm.: z 2002 r. Nr 23, poz. 220, Nr 62, poz. 558. Nr 113, poz. 984. Nr 153, poz. 1271, Nr 214, poz. 1806 z 2003 r. Nr 80, poz. 717, Nr 162, poz. 1568 z 2004 r. Nr 102, poz. 1055, Nr 116, poz. 1203 z 2005 r. Nr 172, poz. 1441, Nr 175, poz. 1457 z 2006 r. Nr 17, poz. 128) art. 22 ust. 2 ustawy z dnia 18 stycznia 1996 r. o kulturze fizycznej (t.j. Dz. U. z 2001 r. Nr 81, poz. 889 z późn. zm.: z 2001 r. Nr 102, poz. 1115 z 2002 r. Nr 4, poz. 31, Nr 25, poz. 253, Nr 74, poz. 676, Nr 93, poz. 820, Nr 130, poz. 1112, Nr 207, poz. 1752 z 2003 r. Nr 203, poz. 1966 z 2004 r. Nr 96, poz. 959, Nr 173, poz. 1808 z 2005 r. Nr 85, poz. 726, Nr 155, poz. 1298) oraz art. 35 ust. 2 ustawy z dnia 29 lipca 2005 r. o sporcie kwalifikowanym (Dz. U. Nr 155, poz. 1298 z późn. zm.: z 2006 r. Nr 64, poz. 448, Nr 136, poz. 970) uchwała się, co następuje:

**§ 1.** W uchwale Nr XXVI/649/05 Rady Miejskiej w Elblągu z dnia 1 grudnia 2005 r. w sprawie stypendiów sportowych przyznawanych przez Miasto Elbląg za wysokie wyniki we współzawodnictwie sportowym wprowadza się zmiany:

1) § 1 otrzymuje brzmienie:

„Stypendium sportowe przyznaje się zawodnikom:

- a) w grach zespołowych klubów sportowych mających siedzibę w Elblągu, uczestniczących w krajowym współzawodnictwie co najmniej na poziomie:
  - piłka ręczna kobiet - I liga,
  - piłka ręczna mężczyzn - I liga,
  - piłka nożna mężczyzn - IV liga,
- b) w dyscyplinach indywidualnych legitymującym się co najmniej pierwszą klasą sportową,
- c) niepełnosprawnym członkom kadry narodowej osób niepełnosprawnych, którzy zajęli miejsca medalowe we współzawodnictwie międzynarodowym”;

2) w załączniku nr 1, w dziale I ZASADY OGÓLNE, pkt 1 otrzymuje brzmienie:

„Stypendia sportowe mogą być przyznane za osiągnięcie wybitnych wyników sportowych zawodnikom elbląskich klubów sportowych uczestniczącym we współzawodnictwie sportowym:

- a) w grach zespołowych co najmniej na poziomie:
  - piłka ręczna kobiet - I liga,
  - piłka ręczna mężczyzn - I liga,
  - piłka nożna mężczyzn - IV liga,
- b) w dyscyplinach indywidualnych legitymującym się klasą sportową:

- mistrzowską międzynarodową,
  - mistrzowską krajową,
  - pierwszą,
- c) niepełnosprawnym członkom kadry narodowej osób niepełnosprawnych, którzy zajęli miejsca medalowe we współzawodnictwie międzynarodowym”;

3) w załączniku nr 1, w dziale I ZASADY OGÓLNE, pkt 5 otrzymuje brzmienie:

„Wysokość stypendium, w zależności od reprezentowanego poziomu sportowego wynosi:

- a) w grach zespołowych:
  - ekstraklasa - od 500 zł do 2.000 zł,
  - I liga - od 400 zł do 1.500 zł,
  - II liga - od 400 zł do 1.000 zł,
  - III liga - od 300 zł do 900 zł,
  - IV liga - od 300 zł do 800 zł,
- b) w dyscyplinach indywidualnych:
  - klasa mistrzowska międzynarodowa - od 1.000 zł do 2.000 zł,
  - klasa mistrzowska krajowa - od 800 zł do 1.500 zł,
  - klasa pierwsza - od 400 zł do 1.200 zł,
- c) w sporcie osób niepełnosprawnych:
  - miejsce medalowe na paraolimpiadzie - od 800 zł do 1.500 zł,
  - miejsce medalowe na zawodach międzynarodowych - od 500 zł do 1.000 zł”;

4) w załączniku nr 2 po zapisie „Do wniosku należy dołączyć” dodaje się pkt 3 i 4 w brzmieniu:

„3. Aktualne zaświadczenie z Polskiego Związku Sportowego o posiadanej klasie sportowej (dotyczy sportów indywidualnych).

4. Aktualne zaświadczenie z krajowej organizacji zajmującej się sportem osób niepełnosprawnych o zajętym miejscu medalowym i przynależności do kadry narodowej.”

**§ 2.** Wykonanie uchwały powierza się Prezydentowi Miasta Elbląg.

**§ 3.** Uchwała wchodzi w życie po 14 dniach od ogłoszenia w Dzienniku Urzędowym Województwa Warmińsko-Mazurskiego.

Przewodniczący Rady Miejskiej w Elblągu  
Janusz Nowak

## 2598

**UCHWAŁA Nr XLI/258/06**  
**Rady Powiatu w Gołdapi**  
**z dnia 26 października 2006 r.**

**w sprawie częściowego lub całkowitego zwalniania rodziców z opłaty za pobyt dziecka lub osoby pełnoletniej w placówkach opiekuńczo-wychowawczych.**

Na podstawie art. 81 ust. 6 ustawy o pomocy społecznej z dnia 12 marca 2004 roku (Dz. U. Nr 64, poz. 593), uchwała się, co następuje:

**§ 1. 1.** Zwalnia się całkowicie z opłat rodziców, których dochód na osobę w rodzinie nie przekracza 150 % kryterium dochodowego, stosowanego w pomocy społecznej, aktualnie obowiązującego.

2. W przypadku, gdy dochód rodziców przekracza kryterium dochodowe określone w ust. 1, ale występują uzasadnione okoliczności, a zwłaszcza długotrwała choroba, bezrobocie, niepełnosprawność, śmierć w rodzinie, straty materialne powstałe w wyniku klęski żywiołowej lub innych zdarzeń losowych może być podjęta decyzja o częściowym lub całkowitym zwolnieniu z opłaty. Zwolnienie takie może nastąpić również w przypadku, gdy osoba zobowiązana do ponoszenia opłaty jest w ciąży lub samotnie wychowuje dzieci.

**§ 2.** Częściowemu zwolnieniu z obowiązku odpłatności podlegają rodzice, których dochód przekracza 150 % kryterium, z uwzględnieniem § 1 ust. 2. Wysokość zwolnień w takich przypadkach określa poniższa tabela:

Lp.	% próg dochodowy rodziny kryterium	wysokość zwolnień rodziców w % od opłaty za pobyt dziecka w placówkach opiekuńczo-wychowawczych
1.	151 - 200	95
2.	201 - 250	90
3.	251 - 300	80
4.	301 - 350	70
5.	351 - 400	60
6.	401 - 450	50
7.	451 - 500	40
8.	501 - 550	30
9.	551 - 600	20
10.	powyżej 600	pełna odpłatność

**§ 3.** Traci moc uchwała Nr XVII/111/04 Rady Powiatu w Gołdapi z dnia 28 czerwca 2004 r. w sprawie częściowego lub całkowitego zwolnienia z płaty rodziców za pobyt dziecka lub osoby pełnoletniej w placówkach opiekuńczo-wychowawczych (Dz. Urz. Woj. War -Maz. Nr 101, poz. 1267).

**§ 4.** Wykonanie uchwały powierza się Zarządowi Powiatu.

**§ 5.** Uchwała wchodzi w życie po upływie 14 dni od dnia ogłoszenia w Dzienniku Urzędowym Województwa Warmińsko-Mazurskiego.

Przewodniczący Rady Powiatu  
Stefan Piech

## 2599

**UCHWAŁA Nr XLI/259/06**  
**Rady Powiatu w Gołdapi**  
**z dnia 26 października 2006 r.**

**w sprawie częściowego lub całkowitego zwalniania rodziców z opłaty za pobyt dziecka w rodzinie zastępczej oraz osoby pełnoletniej kontynuującej naukę w szkole, w której rozpoczęło naukę przed osiągnięciem pełnoletności, jeżeli nadal przebywa w rodzinie zastępczej.**

Na podstawie art. 79 ust. 6 ustawy o pomocy społecznej z dnia 12 marca 2004 roku (Dz. U. Nr 64, poz. 593) uchwała się, co następuje:

**§ 1. 1.** Zwalnia się całkowicie z opłat rodziców, których dochód na osobę w rodzinie nie przekracza 150 % kryterium dochodowego, stosowanego w pomocy społecznej, aktualnie obowiązującego.

2. W przypadku, gdy dochód rodziców przekracza kryterium dochodowe określone w ust. 1, ale występują uzasadnione okoliczności, a zwłaszcza długotrwała choroba, bezrobocie, niepełnosprawność, śmierć w rodzinie, straty materialne powstałe w wyniku klęski żywiołowej lub innych zdarzeń losowych może być podjęta decyzja o częściowym lub całkowitym zwolnieniu z opłaty. Zwolnienie takie może nastąpić również w przypadku, gdy

osoba zobowiązana do ponoszenia opłaty jest w ciąży lub samotnie wychowuje dzieci.

**§ 2.** Częściowemu zwolnieniu z obowiązku odpłatności podlegają rodzice, których dochód przekracza 150 % kryterium, z uwzględnieniem § 1 ust. 2. Wysokość zwolnień w takich przypadkach określa poniższa tabela:

Lp.	% próg dochodowy rodziny kryterium	wysokość zwolnień rodziców w % od opłaty za pobyt dziecka w placówkach opiekuńczo - wychowawczych
1.	151 - 200	95
2.	201 - 250	90
3.	251 - 300	80
4.	301 - 350	70
5.	351 - 400	60
6.	401-450	50
7.	451 - 500	40
8.	501 - 550	30
9.	551 - 600	20
10.	powyżej 600	pełna odpłatność

**§ 3.** Traci moc uchwała Nr XVII/112/04 Rady Powiatu w Gołdapi z dnia 28 czerwca 2004 r. w sprawie częściowego lub całkowitego zwalniania rodziców z opłaty za pobyt dziecka w rodzinie zastępczej oraz osoby pełnoletniej kontynuującej naukę w szkole, w której rozpoczęło naukę przed osiągnięciem pełnoletności, jeżeli nadal przebywa w rodzinie zastępczej (Dz. Urz. Woj. War.-Maz. Nr 101, poz. 1268).

**§ 4.** Wykonanie uchwały powierza się Zarządowi Powiatu.

**§ 5.** Uchwała wchodzi w życie po upływie 14 dni od dnia ogłoszenia w Dzienniku Urzędowym Województwa Warmińsko-Mazurskiego.

Przewodniczący Rady Powiatu  
Stefan Piech

## 2600

### UCHWAŁA Nr LXIII/436/06 Rady Powiatu w Węgorzewie z dnia 26 października 2006 r.

#### w sprawie zmiany uchwały Rady Powiatu w Węgorzewie Nr XVIII/89/02 z dnia 2 października 2002 r. w sprawie zasad udzielania stypendiów dla uczniów szkół i placówek prowadzonych przez Powiat Węgorzewski.

Na podstawie art. 12 pkt 10a ustawy z dnia 5 czerwca 1998 r. o samorządzie powiatowym (tekst jednolity Dz. U. 2001 Nr 142, poz. 1592 z późn. zmianami) uchwała się, co następuje:

**§ 1.** W uchwale Nr XVIII/89/02 Rady Powiatu w Węgorzewie z dnia 2 października 2002 r. w sprawie zasad udzielania stypendiów dla uczniów szkół i placówek prowadzonych przez Powiat Węgorzewski wprowadza się następujące zmiany:

**§ 2.** W załączniku do uchwały Nr XVIII/89/02 Rady Powiatu w Węgorzewie z dnia 2 października 2002 r. zmienionej uchwałą Nr XVIII/136/04 Rady Powiatu w Węgorzewie z dnia 29 stycznia 2004 r. wprowadza się następujące zmiany:

§ 6 pkt 3 otrzymuje brzmienie „młodzież osiągająca wysokie wyniki w nauce pod warunkiem otrzymania co najmniej dobrej oceny z zachowania”.

**§ 3.** Wykonanie uchwały powierza się Zarządowi Powiatu.

**§ 4.** Uchwała wchodzi w życie 14 dni od dnia ogłoszenia w Dzienniku Urzędowym Województwa Warmińsko-Mazurskiego.

Przewodniczący Rady  
Edmund Budny

## 2601

### UCHWAŁA Nr XLII/244/06

#### Rady Gminy Lubawa

z dnia 27 października 2006 r.

#### w sprawie ustalenia przebiegu dróg gminnych.

Na podstawie art. 18 ust. 1 pkt 15 ustawy z dnia 8 marca 1990 r. o samorządzie gminnym (t.j. Dz. U. z 2001 r. Nr 142, poz. 1591 z późn. zm.) oraz art. 7 ust. 3 ustawy z dnia 21 marca 1985 r. o drogach publicznych (t.j. Dz. U. z 2004 r. Nr 204, poz. 2086 z późn. zm.) Rada Gminy Lubawa uchwala, co następuje:

**§ 1.** 1. Ustala się następujący przebieg istniejących dróg gminnych określonych uchwałą Nr XI/232/06 Rady Gminy Lubawa z dnia 3 sierpnia 2006 r. w sprawie zaliczenia dróg do kategorii dróg gminnych:

- 1) drogę we wsi Łążyn odcinek o dł. 0,58 km tj. od drogi powiatowej Lubawa - Rybno do granicy gminy;
- 2) drogę łączącą wieś Omule z kolonią Omule tj. odcinek o dł. 1,62 km. od drogi powiatowej Omule - Złotowo;
- 3) drogę łączącą wieś Omule i Szczepankowo tj. odcinek o dł. 3,23 km od drogi powiatowej Prątnica - Złotowo do drogi powiatowej Prątnica – Jagodziny;
- 4) drogę łączącą kolonię Prątnica z m. Lubawa - Fiugajki tj. odcinek o dł. 0,99 km od drogi Złotowo - Prątnica do granicy gminy;
- 5) drogę łączącą wieś Prątnica i Świniarc tj. odcinek o dł. 2,10 km. tj. od drogi gminnej Prątnica - Tuszewo do granicy gminy;
- 6) drogę łączącą wieś Tuszewo i Mortęgi tj. odcinek o dł. 3,45 km. od drogi gminnej Prątnica - Tuszewo do drogi gminnej Tuszewo - Mortęgi;
- 7) drogę łączącą wieś Kazanice z kolonią Kazanice tj. odcinek o dł. 3,96 km od drogi powiatowej Byszałd - Kazanice do kolonii Kazanice;
- 8) drogę łączącą wieś Samplawa i Ludwichowo tj. odcinek o dł. 1,50 km. od drogi gminnej Samplawa Rakowice do drogi powiatowej Lubawa - Rakowice;
- 9) drogę łączącą wieś Samplawa i Targowisko tj. odcinek o dł. 2,28 km. od drogi krajowej do drogi gminnej Targowisko Dol. - Targowisko Gór;
- 10) drogę łączącą wieś M. Rożental z kolonią Gaj tj. odcinek o dł. 1,20 km. od drogi krajowej;
- 11) drogę łączącą wieś Rożental i Gierłoż tj. odcinek o dł. 2,20 km. od m. Rożental;
- 12) drogę łączącą wieś Samplawa z kolonią Samplawa tj. odcinek o dł. 1,30 km. od drogi krajowej;
- 13) drogę łączącą wieś Władyki z kolonią Władyki tj. odcinek o dł. 2,2 km. od drogi powiatowej Złotowo - Pietrzwałd;
- 14) drogę łączącą wieś Wiśniewo z kolonią Wiśniewo tj. odcinek o dł. 1,23 km. od drogi powiatowej Złotowo - Pietrzwałd;
- 15) drogę łączącą wieś Złotowo ze wsią Prątnica tj. odcinek o dł. 4,04 km. od drogi wojewódzkiej Lubawa - Pawłowo do drogi powiatowej Prątnica - Złotowo;
- 16) drogę łączącą wieś Złotowo ze wsią Grabowo tj. odcinek o dł. 2,76 km. od drogi powiatowej Złotowo - Pietrzwałd do drogi gminnej Grabowo - Łosy;
- 17) drogę łączącą wieś Gierłoż z kolonią Gierłoż tj. odcinek o dł. 1,20 km. od drogi powiatowej Zielkowo - Gierłoż;
- 18) drogę łączącą m. Osowiec z drogą powiatową tj. odcinek o dł. 0,97 km. od drogi gminnej Mortęgi-Rakowice do drogi powiatowej Lubawa - Rakowice;
- 19) drogę łączącą wieś Rumienica z kolonią Rumienica tj. odcinek o dł. 3,22 km. pętla od drogi powiatowej Lubawa - Rybno do drogi powiatowej Rumienica - Gutowo.

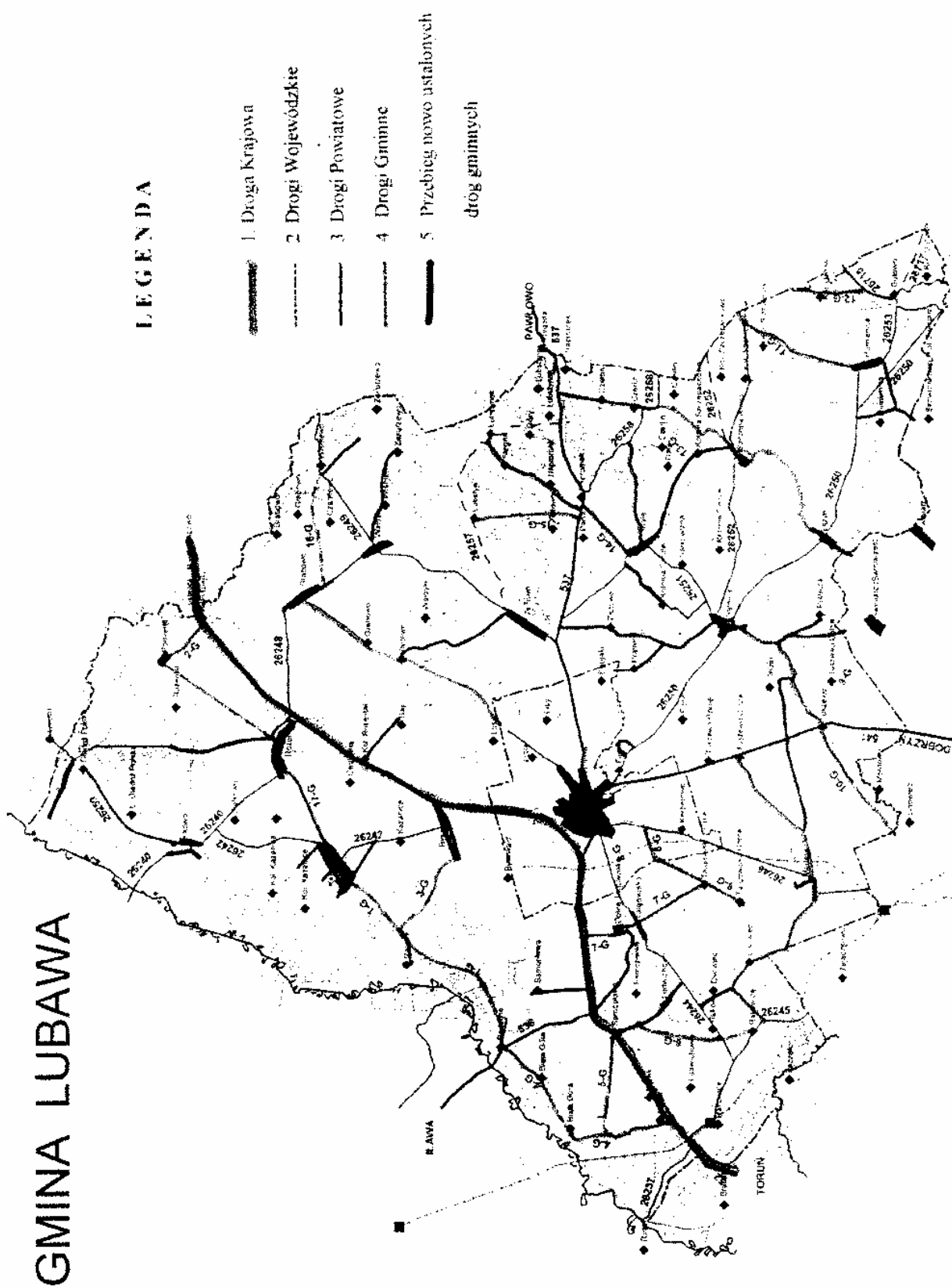
2. Przebieg dróg w terenie odzwierciedla mapa stanowiąca załącznik nr 1 do uchwały.

**§ 2.** Wykonanie uchwały powierza się Wójtowi Gminy Lubawa.

**§ 3.** Uchwała wchodzi w życie po upływie 14 dni od dnia ogłoszenia w Dzienniku Urzędowym Województwa Warmińsko-Mazurskiego.

Przewodniczący Rady  
Jan Laskowski

Załącznik Nr 1  
do uchwały Nr XLII/244/06  
Rady Gminy Lubawa  
z dnia 27 października 2006 r.





## **2602**

### **INFORMACJA**

**Starosty Gołdapskiego**

**z dnia 10 listopada 2006 r.**

**w sprawie modernizacji operatu ewidencji gruntów i budynków dotyczącej założenia ewidencji budynków i lokali dla obrębu Żytkiejmy, gmina Dubeninki, powiat gołdapski, województwo warmińsko-mazurskie.**

Na podstawie art. 24a ust. 8 ustawy z dnia 17 maja 1989 r. Prawo geodezyjne i kartograficzne (tekst jednolity Dz. U. z 2005 r. Nr 240, poz. 2027) informuję, że projekt operatu opisowo-kartograficznego modernizacji ewidencji gruntów dotyczący założenia ewidencji budynków i lokali dla obrębu Żytkiejmy, gmina Dubeninki, powiat gołdapski, województwo warmińsko-mazurskie, staje się operatem ewidencji gruntów i budynków.

W terminie 30 dni od dnia ogłoszenia w Dzienniku Urzędowym Województwa Warmińsko-Mazurskiego każdy, czyjego interesu prawnego dotyczą dane zawarte w ewidencji budynków ujawnione w operacie opisowo-kartograficznym, może zgłaszać zarzuty do tych danych.

Informacja podlega ogłoszeniu w Dzienniku Urzędowym Województwa Warmińsko-Mazurskiego.

Starosta  
Jarosław Podziewski

## **2603**

### **INFORMACJA**

**Starosty Nidzickiego**

**z dnia 15 listopada 2006 r.**

**w sprawie operatu ewidencji gruntów i budynków gminy Nidzica, powiat nidzicki, województwo warmińsko-mazurskie.**

Na podstawie art. 24a ust. 8 ustawy z dnia 17 maja 1989 r. Prawo geodezyjne i kartograficzne (Dz. U. z 2005 r. Nr 240, poz. 2027, Dz. U. z 2006 r. Nr 10, poz. 27) informuję, że projekt operatu opisowo-kartograficznego modernizacji ewidencji gruntów i budynków gminy Nidzica, powiat nidzicki, województwo warmińsko-mazurskie stał się operatem ewidencji gruntów i budynków.

W terminie 30 dni od dnia ogłoszenia w Dzienniku Urzędowym Województwa Warmińsko-Mazurskiego każdy, czyjego interesu prawnego dotyczą dane zawarte w ewidencji gruntów i budynków ujawnione w operacie opisowo-kartograficznym, może zgłaszać zarzuty do tych danych.

Informacja podlega ogłoszeniu w Dzienniku Urzędowym Województwa Warmińsko-Mazurskiego.

Starosta  
Stanisław Rabczyński