



DZIENNIK URZĘDOWY

WOJEWÓDZTWA WARMIŃSKO-MAZURSKIEGO

Olsztyn, dnia 10 listopada 2006 r.

Nr 170

TREŚĆ:

Poz.:

UCHWAŁY RAD GMIN I POWIATÓW:

- 2445** - Nr LII/693/06 Rady Miejskiej w Morągu z dnia 27 września 2006 r. w sprawie uchwalenia miejscowego planu zagospodarowania przestrzennego obszaru miasta Morąg. 10816
- 2446** - Nr L/293/06 Rady Miasta Bartoszyce z dnia 28 września 2006 r. w sprawie uchwalenia miejscowego planu zagospodarowania przestrzennego fragmentu Miasta Bartoszyce dla obszaru ograniczonego od północy skrzyżowaniem ulic Warszawska - Andersa, od wschodu ulicą Warszawską, od południa projektowanymi terenami zabudowy mieszkaniowej jednorodzinnej, od zachodu ulicą Andersa..... 10846
- 2447** - Nr XLV/451/06 Rady Gminy Ełk z dnia 28 września 2006 r. w sprawie uchwalenia miejscowego planu zagospodarowania przestrzennego terenu położonego w obrębie Woszczele, Gmina Ełk (część działek o nr ewid. 307, 308, 310, 311, 312)..... 10857
- 2448** - Nr XLV/455/06 Rady Gminy Ełk z dnia 28 września 2006 r. w sprawie utworzenia na terenie gminy Ełk odrębnego obwodu głosowania w wyborach samorządowych w 2006 roku..... 10863
- 2449** - Nr XLV/456/06 Rady Gminy Ełk z dnia 28 września 2006 r. zmieniająca uchwałę Nr XL/400/06 Rady Gminy Ełk z dnia 31 marca 2006 r. w sprawie ustalenia regulaminu szczegółowych zasad utrzymania czystości i porządku na terenie gminy Ełk. 10864
- 2450** - Nr XXXVI/281/06 Rady Powiatu Braniewskiego z dnia 29 września 2006 r. w sprawie ustalenia regulaminu przyznawania stypendiów, finansowanych ze środków Działania 2.2 Zintegrowanego Programu Operacyjnego Rozwoju Regionalnego (ZPORR), uczniom w roku szkolnym 2006/2007 pochodzącym z rodzin znajdujących się w trudnej sytuacji materialnej, z obszarów wiejskich, podejmującym naukę lub uczącym się w szkołach ponadgimnazjalnych, w których nauka kończy się maturą, prowadzonych lub dotowanych przez Powiat Braniewski.. 10867
- 2451** - Nr XXXVI/282/06 Rady Powiatu Braniewskiego z dnia 29 września 2006 r. w sprawie przyjęcia regulaminu określającego zasady udzielania stypendiów w roku akademickim 2006/2007, finansowanych ze środków Działania 2.2 Zintegrowanego Programu Operacyjnego Rozwoju Regionalnego (ZPORR), studentom mającym stałe zameldowanie na terenie Powiatu Braniewskiego znajdującym się w trudnej sytuacji materialnej, z obszarów zmarginalizowanych, w tym w szczególności z obszarów wiejskich i restrukturyzacji przemysłów. 10880
- 2452** - Nr XXXVI/284/06 Rady Powiatu Braniewskiego z dnia 29 września 2006 r. w sprawie pozbawienia niektórych dróg kategorii drogi powiatowej..... 10889
- 2453** - Nr XLV/85/06 Rady Miejskiej w Giżycku z dnia 29 września 2006 r. w sprawie utworzenia odrębnych obwodów głosowania na terenie miasta Giżycka w wyborach do rady gminy, rady powiatu i sejmiku województwa..... 10890
- 2454** - Nr XLIV/320/06 Rady Miejskiej w Biskupcu z dnia 6 października 2006 r. w sprawie zmiany uchwały Nr XII/94/03 Rady miejskiej w Biskupcu z dnia 14 października 2003 r. w sprawie przyjęcia „Programu gospodarowania mieszkaniowym zasobem Gminy Biskupiec na lata 2003-2008 oraz zasad wynajmowania lokali wchodzących w skład mieszkaniowego zasobu gminy”..... 10890
- 2455** - Nr XLIV/321/06 Rady Miejskiej w Biskupcu z dnia 6 października 2006 r. w sprawie utworzenia obwodu głosowania w Szpitalu Powiatowym im. Jana Mikulicza w Biskupcu w wyborach do rad gmin, rad powiatów i sejmików województw zarządzonych na dzień 12 listopada 2006 r. 10893
- 2456** - Nr XLIV/322/06 Rady Miejskiej w Biskupcu z dnia 6 października 2006 r. w sprawie zasad i trybu konsultacji z mieszkańcami gminy Biskupiec..... 10893

- 2457** - Nr XL/361/06 Rady Miasta Działdowo z dnia 6 października 2006 r. w sprawie utworzenia odrębnych obwodów głosowania na obszarze Gminy-Miasto Działdowo..... 10895
- 2458** - Nr XLVI/257/06 Rady Gminy Kętrzyn z dnia 11 października 2006 r. w sprawie określenia zasad i trybu przeprowadzania konsultacji z mieszkańcami Gminy Kętrzyn..... 10895
- 2459** - Nr LXI/409/06 Rady Miejskiej w Ostródzie z dnia 18 października 2006 r. w sprawie określenia liczby przeznaczonych do wydania nowych licencji na wykonywanie transportu drogowego taksówką na rok 2007. 10897
- 2460** - Nr XXXVII/362/06 Rady Gminy Gietrzwałd z dnia 19 października 2006 r. w sprawie zmiany regulaminu pomocy materialnej o charakterze socjalnym dla uczniów zamieszkałych na terenie gminy Gietrzwałd. 10897
- 2461** - Nr L/457/06 Rady Miasta Ełku z dnia 24 października 2006 r. w sprawie sprostowania omyłki w uchwale Nr XLVII/411/06 Rady Miasta Ełku z dnia 27 czerwca 2006 r. w sprawie zmian do podziału miasta Ełku na okręgi wyborcze, ustalenia ich granic i numerów oraz liczby radnych wybieranych w każdym okręgu. 10898
- 2462** - Nr LIX/447/06 Rady Powiatu w Ełku z dnia 25 października 2006 r. w sprawie sprostowania oczywistej omyłki w uchwale Nr LIV/417/06 Rady Powiatu w Ełku z dnia 21 czerwca 2006 r. w sprawie zmian w podziale powiatu ełckiego na okręgi wyborcze do wyboru rady powiatu..... 10899

ZRZĄDZENIE DYREKTORA URZĘDU MORSKIEGO W GDYNI:

- 2463** - Nr 23 z dnia 30 października 2006 r. w sprawie określenia zasięgu terytorialnego morskiego przejścia granicznego we Fromborku. 10900

POROZUMIENIE:

- 2464** - aneks do porozumienia z dnia 3 sierpnia 2006 r. w sprawie wspólnej realizacji zadania pn. "Budowa wodociągu Łukszty - Stojpy" zawartego pomiędzy Gminą Godkowo a Gminą Pasłęk 10902

2445

UCHWAŁA Nr LII/693/06

Rady Miejskiej w Morągu z dnia 27 września 2006 r.

w sprawie uchwalenia miejscowego planu zagospodarowania przestrzennego obszaru miasta Morąg.

Na podstawie art. 18 ust. 2 pkt 5 art. 40 ust. 1 ustawy z dnia 8 marca 1990 r. o samorządzie gminnym (tekst jednolity Dz. U. z 2001 r. Nr 142, poz. 1591, z późniejszymi zmianami) oraz art. 20 ust. 1 ustawy z dnia 27 marca 2003 r. o planowaniu i zagospodarowaniu przestrzennym (Dz. U. z 2003 r. Nr 80, poz. 717, z późniejszymi zmianami) Rada Miejska w Morągu uchwala miejscowy plan zagospodarowania przestrzennego obszaru miasta Morąg, po stwierdzeniu jego zgodności ze zmianą studium uwarunkowań i kierunków zagospodarowania przestrzennego miasta i gminy Morąg.

Rozdział 1 Przepisy ogólne

§ 1. Miejscowy plan zagospodarowania przestrzennego obszaru miasta Morąg obejmujący obszar o powierzchni ok. 1200 ha w granicach (administracyjnych miasta i częściowo gminy) określonych w uchwale Nr XLV/615/06 z dnia 29 marca 2006 roku, ograniczony:

- od północy parkiem leśnym i jeziorem Skiertąg,
- od wschodu i od południa ulica stanowiąca skraj osiedli zabudowy jednorodzinnej,
- od zachodu Rozlewisko Morąskie i oczyszczalnia ścieków,
- ma na celu ustalenie zasad zagospodarowania i metod kształtowania ładu przestrzennego oraz spójności rozwoju miasta to jest: powiązań funkcjonalno-przestrzennych, spójności jako ciągłości historycznej, spójności społecznej i ekonomicznej.

§ 2. 1. Miejscowy plan zagospodarowania przestrzennego obszaru miasta Morąg, zwany dalej planem miejscowym, składa się z tekstu planu miejscowego, który stanowi treść uchwały oraz rysunku planu miejscowego, który stanowi załącznik graficzny Nr 1 do uchwały w skali 1:2000.

2. Do planu miejscowego Rada Miejska w Morągu dołącza:

- stwierdzenie zgodności planu miejscowego z ustaleniami „Studium uwarunkowań i kierunków zagospodarowania przestrzennego miasta Morąg” stanowiące załącznik Nr 2,
- rozstrzygnięcie Rady Miejskiej w Morągu o sposobie rozpatrzenia uwag do projektu planu stanowiące załącznik Nr 3,
- rozstrzygnięcie o sposobie realizacji zapisanych w planie inwestycji z zakresu infrastruktury technicznej, które należą do zadań własnych gminy oraz o zasadach ich finansowania zgodnie z przepisami o finansach publicznych stanowiące załącznik Nr 4.

§ 3. Tekst planu miejscowego zawiera ustalenia stanowiące:

1	przepisy dotyczące całego terenu opracowania	Rozdział 1
2	Przepisy dotyczące wyodrębnionych w planie terenów:	
a)	przepisy dotyczące przeznaczenia terenów oraz linii rozgraniczających tereny o różnym przeznaczeniu, funkcjach lub różnych zasadach zagospodarowania oraz dotyczące sposobów i terminów tymczasowego zagospodarowania, urzędzenia i użytkowania terenów	Rozdział 2
b)	przepisy dotyczące zasad ochrony i kształtowania ładu przestrzennego, zasad ochrony środowiska, przyrody i krajobrazu kulturowego, zasad ochrony dziedzictwa kulturowego i zabytków oraz dóbr kultury współczesnej	Rozdział 3
c)	przepisy dotyczące wymagań wynikających z potrzeb kształtowania przestrzeni publicznych, dotyczące terenów przeznaczonych do realizacji celów publicznych, dróg i ulic oraz terenów niezbędnych do wytyczania ścieżek rowerowych	Rozdział 4
d)	przepisy dotyczące szczególnych warunków zagospodarowania terenów oraz ograniczeń w ich użytkowaniu, w tym zakazów zabudowy, a także przepisy dotyczące obszarów zorganizowanej działalności inwestycyjnej, rehabilitacji istniejącej zabudowy i infrastruktury technicznej	Rozdział 5
e)	przepisy dotyczące zasad modernizacji, rozbudowy i budowy systemów komunikacji i infrastruktury technicznej	Rozdział 6
f)	przepisy dotyczące granic obszarów wymagających przeprowadzenia scaleń i podziałów nieruchomości, szczegółowych zasad i warunków scalenia i podziału nieruchomości parametrów i wskaźników kształtowania zabudowy oraz zagospodarowania terenu, w tym linii zabudowy, gabarytów obiektów i wskaźników intensywności zabudowy	Rozdział 7
g)	przepisy dotyczące stawek procentowych na podstawie których ustala się opłatę z tytułu wzrostu wartości nieruchomości	Rozdział 8
3	przepisy końcowe	Rozdział 9

§ 4. 1. Rysunek planu miejscowego obowiązuje w zakresie:

- ustalonych graficznie linii granic obszaru objętego planem,
- ustalonych graficznie linii rozgraniczających tereny o różnym przeznaczeniu, funkcjach lub zasadach zagospodarowania,
- ustalonych symbolami literowymi przeznaczeń podstawowych terenów,
- ustalonych graficznie nieprzekraczalnych linii zabudowy,
- ustalonych graficznie obowiązujących linii zabudowy,
- ustalonych graficznie orientacyjnymi liniami podziału wewnętrznego, zasad podziału na działki;

- ustalonych graficznie zasad przebiegu tras ścieżek rowerowych,
- ustalonych graficznie stref ochrony konserwatorskiej oraz strefy ochrony ekspozycji
- ustalonej graficznie strefy ochronnej od terenów zamkniętych.

2. Zastosowane na rysunku planu miejscowego symbole literowe oznaczają następujące przeznaczenia podstawowe terenów:

- 1) MN tereny zabudowy mieszkaniowej jednorodzinnej
- 2) MW tereny zabudowy mieszkaniowej wielorodzinnej
- 3) UM tereny zabudowy usługowej z mieszkalną
- 4) U tereny usług
- 5) UH tereny usług handlu
- 6) UO tereny usług oświaty
- 7) UKs tereny kościołów
- 8) US tereny usług sportu i rekreacji
- 9) UR tereny usług rzemiosła
- 10) P tereny obiektów produkcyjnych, składów i magazynów
- 11) RM tereny produkcji związanej z rolnictwem
- 12) R tereny upraw rolniczych
- 13) MR tereny zabudowy zagrodowej
- 14) ZP tereny zieleni parkowej
- 15) ZD tereny ogrodów działkowych
- 16) ZN tereny zieleni nie urządzonej
- 17) ZCz tereny cmentarzy zabytkowych
- 18) WS tereny wód powierzchniowych
- 19) IS tereny urządzeń i obiektów specjalnych
- 20) tereny komunikacji, w tym:
 - a) KS tereny obsługi komunikacji
 - b) KK tereny kolejowe
 - c) KP tereny publicznych ciągów pieszych
 - d) KPK tereny publicznych ciągów pieszo-jezdných
 - e) KDD tereny publicznych ulic dojazdowych
 - f) KDL tereny publicznych ulic lokalnych
 - g) KDZ tereny publicznych ulic zbiorczych
 - h) KDG tereny publicznych ulic głównych

21) tereny infrastruktury technicznej, w tym:

- IC ciepłownictwo
- IW wodociągi
- IG gazociągi
- IE energetyka
- IK kanalizacja

§ 5. 1. Ilekroć w tekście planu miejscowego jest mowa o:

- 1) planie - należy przez to rozumieć ustalenia planu miejscowego, oraz rysunek planu,
- 2) uchwałę - należy przez to rozumieć niniejszą uchwałę Rady Miejskiej w Morągu stanowiącej ustalenia planu,
- 3) rysunku planu - należy przez to rozumieć rysunek planu miejscowego wykonany na mapie zasadniczej w skali 1:2000 stanowiący załącznik Nr 1 do uchwały,
- 4) przeznaczeniu podstawowym - należy przez to rozumieć takie przeznaczenie, które przeważa na danym terenie wyznaczonym liniami rozgraniczającymi i obejmuje ponad 50% powierzchni obiektów realizowanych na tym terenie lub ponad 50%

- modernizacji i przebudowy istniejących budynków,
- obiektów usługowych,
- terenów zieleni z urządzeniami sportowymi i placami zabaw,
- garaży lokalizowanych w budynkach mieszkalnych,
- ustala się możliwość adaptacji istniejących obiektów na inne funkcje nie uciążliwe dla zabudowy mieszkalnej,
- dróg dojazdowych, parkingów, sieci i urządzeń infrastruktury technicznej niezbędnych dla obsługi terenu.

§ 8. 1. Wyznacza się ustalony na rysunku planu liniami rozgraniczającymi teren usługowo-mieszkaniowy oznaczony symbolem 1 UM ÷ 33 UM z podstawowym przeznaczeniem pod obiekty usługowe z mieszkaniami.

2. Na terenach, o których mowa w ust. 1 dopuszcza się realizację:

- modernizacji i przebudowy istniejących budynków,
- budynków mieszkalnych,
- budynków usługowych i mieszkalno-usługowych,
- budynków gospodarczych,
- terenów zieleni,
- dróg dojazdowych i parkingów niezbędnych dla obsługi terenu,
- ustala się możliwość adaptacji istniejących obiektów na obiekty usługowe lub mieszkalne,
- dopuszcza się realizację sieci infrastruktury technicznej.

§ 9. 1. Wyznacza się ustalone na rysunku planu liniami rozgraniczającymi tereny usług oznaczone symbolami 1 U ÷ 42 U z podstawowym przeznaczeniem pod obiekty i urządzenia usług publicznych i komercyjnych.

2. Na terenach, o których mowa w ust. 1 dopuszcza się realizację:

- modernizacji i przebudowy istniejących budynków,
- obiektów i urządzeń sportu i rekreacji,
- mieszkań lokalizowanych w obiektach usługowych,
- dróg dojazdowych i parkingów niezbędnych dla obsługi terenu,
- zieleni izolacyjnej i zieleni urządzonej,
- sieci i urządzeń infrastruktury technicznej.

3. Na terenach oznaczonych na rysunku planu symbolami 9 U, 10 U, 31 U dopuszcza się realizację obiektów i urządzeń produkcyjnych o małej uciążliwości dla otoczenia oraz stacji paliw płynnych i gazowych.

4. Do czasu zagospodarowania terenów zgodnie z planem dopuszcza się możliwość tymczasowego dotychczasowego użytkowania terenów.

§ 10. 1. Wyznacza się ustalone na rysunku planu liniami rozgraniczającymi tereny usług oznaczone symbolami 1 UH ÷ 3 UH z podstawowym przeznaczeniem pod obiekty i urządzenia usług handlu.

2. Na terenach, o których mowa w ust. 1 dopuszcza się realizację:

- budynków usług handlu,
- mieszkań lokalizowanych w obiektach usługowych,
- budynków gospodarczych, magazynów,
- obiektów i urządzeń sportu i rekreacji,
- dróg dojazdowych i parkingów niezbędnych dla obsługi terenu,
- zieleni urządzonej,
- sieci i urządzeń infrastruktury technicznej.

§ 11. 1. Wyznacza się ustalone na rysunku planu liniami rozgraniczającymi tereny usług oświaty oznaczone symbolami 1 UO ÷ 10 UO z podstawowym przeznaczeniem pod usługi szkolnictwa.

2. Na terenach, o których mowa w ust. 1 dopuszcza się realizację:

- budynków z pomieszczeniami do nauki,
- modernizacji i przebudowy istniejących budynków,
- boisk i urządzeń sportowych,
- mieszkalnictwa zbiorowego (internaty),
- budynków gospodarczych,
- dróg dojazdowych i parkingów niezbędnych dla obsługi terenu,
- zieleni urządzonej,
- sieci i urządzeń infrastruktury technicznej.

§ 12. 1. Wyznacza się ustalone na rysunku planu liniami rozgraniczającymi tereny usług kultury sakralnej oznaczone symbolami 1 Uks ÷ 5 UKs z podstawowym przeznaczeniem pod kościoły.

Na terenach, o których mowa w ust. 1 dopuszcza się realizację:

- budynków sakralnych,
- modernizacji i przebudowy istniejących budynków,
- zieleni parkowej,
- budynków administracyjno-mieszkalnych,
- garaży,

- dróg dojazdowych i parkingów niezbędnych dla obsługi terenu,
- sieci i urządzeń infrastruktury technicznej.

§ 13. 1. Wyznacza się ustalone na rysunku planu liniami rozgraniczającymi tereny usług oznaczone symbolami 1 US ÷ 6 US z podstawowym przeznaczeniem pod obiekty i urządzenia usług sportu i rekreacji.

2. Na terenach, o których mowa w ust. 1 dopuszcza się realizację:

- obiektów kubaturowych urządzeń usług komercyjnych i publicznych,
- dróg dojazdowych i parkingów niezbędnych dla obsługi terenu,
- zieleni izolacyjnej, zieleni urządzonej, zieleni parkowej,
- budynków związanych ze sportami wodnymi na terenie plaż i kąpielisk,
- innych urządzeń związanych z podniesieniem standardu obiektów sportowych,
- sieci i urządzeń infrastruktury technicznej.

§ 14. 1. Wyznacza się ustalone na rysunku planu liniami rozgraniczającymi tereny usług oznaczone symbolami 1 UZ ÷ 2 UZ z podstawowym przeznaczeniem pod obiekty i urządzenia usług ochrony zdrowia.

2. Na terenach, o których mowa w ust. 1 dopuszcza się realizację:

- Budynków związanych z ochroną zdrowia publicznych i niepublicznych,
- modernizacji i przebudowy istniejących budynków,
- obiektów i urządzeń usług komercyjnych i publicznych,
- dróg dojazdowych i parkingów niezbędnych dla obsługi terenu,
- zieleni izolacyjnej, zieleni urządzonej, zieleni parkowej,
- sieci i urządzeń infrastruktury technicznej.

§ 15. 1. Wyznacza się ustalone na rysunku planu liniami rozgraniczającymi tereny usług rzemiosła oznaczone symbolami 1 UR ÷ 12 UR z podstawowym przeznaczeniem pod obiekty i urządzenia usług rzemieślniczych.

2. Na terenach, o których mowa w ust. 1 dopuszcza się realizację:

- budynków produkcyjnych i warsztatowych związanych z prowadzoną działalnością gospodarczą,
- modernizacji i przebudowy istniejących budynków,
- zabudowy mieszkalnej związanej z zabudową rzemieślniczą,
- obiektów i urządzeń usług komercyjnych i publicznych,

- dróg dojazdowych i parkingów niezbędnych dla obsługi terenu,
- parkingów i stacji paliw związanych z działalnością gospodarczą,
- zieleni izolacyjnej, zieleni urządzonej,
- sieci i urządzeń infrastruktury technicznej.

§ 16. 1. Wyznacza się ustalone na rysunku planu liniami rozgraniczającymi tereny produkcyjne oznaczone symbolami 1P ÷ 19 P z podstawowym przeznaczeniem pod obiekty i urządzenia produkcyjne o małej uciążliwości dla otoczenia oraz obiekty i urządzenia składów i magazynów.

2. Na terenach, o których mowa w ust. 1 dopuszcza się realizację:

- budynków produkcyjnych, magazynowych, administracyjno-socjalnych i usługowych,
- modernizacji i przebudowy istniejących budynków,
- garaży i budynków gospodarczych,
- parkingów i stacji paliw związanych z działalnością gospodarczą,
- dróg dojazdowych i parkingów niezbędnych dla obsługi terenu,
- zieleni izolacyjnej i zieleni urządzonej,
- sieci i urządzeń infrastruktury technicznej.

§ 17. 1. Wyznacza się ustalone na rysunku planu liniami rozgraniczającymi tereny produkcyjne oznaczone symbolami 1 RM ÷ 2 RM z podstawowym przeznaczeniem pod obiekty i urządzenia produkcyjne związane z rolnictwem, o małej uciążliwości dla otoczenia;

2. Na terenach, o których mowa w ust. 1 dopuszcza się realizację:

- modernizacji i przebudowy istniejących budynków,
- budynków mieszkalnych związanych z działalnością gospodarczą w rolnictwie,
- budynków gospodarczych i produkcyjnych,
- magazynów zbożowych, chłodni, i przechowalni produktów rolnych,
- zieleni izolacyjnej i zieleni urządzonej,
- szkótek leśnych i drzew owocowych,
- szklarni,
- dróg dojazdowych i parkingów niezbędnych dla obsługi terenu,
- sieci i urządzeń infrastruktury technicznej.

§ 18. 1. Wyznacza się ustalone na rysunku planu liniami rozgraniczającymi tereny rolnicze oznaczone

symbolami 1R ÷ 6 R z podstawowym przeznaczeniem gruntów pod uprawy polowe.

2. Na terenach, o których mowa w ust. 1 dopuszcza się realizację:

- zadrzewień śródpolnych,
- tras ścieżek rowerowych,
- sieci i urządzeń infrastruktury technicznej jeśli wymagają tego względy technologiczne funkcjonowania sieci.

§ 19. 1. Wyznacza się ustalone na rysunku planu liniami rozgraniczającymi tereny zabudowy zagrodowej oznaczone symbolami 1 MR ÷ 5 MR, z podstawowym przeznaczeniem gruntów pod siedliska gospodarstw rolnych.

2. Na terenach, o których mowa w ust. 1 dopuszcza się:

- realizację budynków mieszkalnych związanych z rolnictwem lub agroturystyką,
- modernizacji i przebudowy istniejących budynków,
- rozbudowę oraz przebudowę istniejącej zabudowy zagrodowej,
- realizację garaży i budynków gospodarczych, parkingów,
- sieci i urządzeń infrastruktury technicznej.

§ 20. 1. Wyznacza się ustalone na rysunku planu liniami rozgraniczającymi tereny zieleni oznaczone symbolami 1 ZP ÷ 23 ZP z podstawowym przeznaczeniem gruntów pod zieleń parkową.

2. Na terenach, o których mowa w ust. 1 dopuszcza się realizację:

- ścieżek rowerowych i spacerowych,
- urządzeń rekreacyjnych,
- obiektów i urządzeń małej architektury,
- sieci i urządzeń infrastruktury technicznej.

§ 21. 1. Wyznacza się ustalone na rysunku planu liniami rozgraniczającymi tereny zieleni oznaczone symbolami 1 ZD ÷ 2 ZD z podstawowym przeznaczeniem gruntów pod ogrody działkowe.

2. Na terenach, o których mowa w ust. 1 dopuszcza się realizację:

- altan i budynków gospodarczych o powierzchni zabudowy do 35 m²,
- urządzeń rekreacyjnych,
- obiektów i urządzeń małej architektury,
- parkingów samochodowych,
- sieci infrastruktury technicznej.

§ 22. 1. Wyznacza się ustalone na rysunku planu liniami rozgraniczającymi tereny zieleni oznaczone symbolami 1 ZN ÷ 24 ZN z podstawowym przeznaczeniem gruntów pod zieleń nie urządzoną.

2. Na terenach, o których mowa w ust. 1 dopuszcza się realizację:

- ścieżek rowerowych i spacerowych,
- urządzeń rekreacyjnych,
- obiektów i urządzeń małej architektury,
- sieci i urządzeń infrastruktury technicznej,
- ustala się możliwość rolniczego użytkowania terenów.

§ 23. Wyznacza się ustalony na rysunku planu liniami rozgraniczającymi tereny zieleni oznaczone symbolami 1 ZCz ÷ 3 ZCz z podstawowym przeznaczeniem pod cmentarze zabytkowe zamknięte;

§ 24. 1 Wyznacza się ustalone na rysunku planu liniami rozgraniczającymi tereny oznaczone symbolami 1 WS ÷ 7 WS z podstawowym przeznaczeniem pod wody powierzchniowe, w tym jeziora Skiernag, cieków i Rozlewiska Morąskiego.

2. Na terenach, o których mowa w ust. 1 dopuszcza się realizację:

- pomostów,
- kładek dla ruchu pieszego i rowerowego (na ciekach)

§ 25. 1. Wyznacza się ustalone na rysunku planu liniami rozgraniczającymi tereny oznaczone symbolem 1 IS z podstawowym przeznaczeniem pod tereny zamknięte o charakterze militarnym

2. Wyznacza się strefę ochronną od terenów zamkniętych, która pokazana jest w rysunku planu

§ 26. 1. Wyznacza się ustalone na rysunku planu liniami rozgraniczającymi tereny komunikacji oznaczone na rysunku planu symbolami 1 KS ÷ 27 KS z podstawowym przeznaczeniem gruntów pod obiekty i urządzenia obsługi komunikacji - parkingi samochodowe, stacje paliw, garaże.

2. Na terenach, o których mowa w ust. 1 ustala się możliwość realizacji:

- stacji obsługi samochodów,
- stacji paliw płynnych i gazowych,
- zieleni izolacyjnej i zieleni urządzonej.

§ 27. 1. Wyznacza się ustalone na rysunku planu liniami rozgraniczającymi tereny komunikacji oznaczone symbolami 1 KK ÷ 5 KK z podstawowym przeznaczeniem gruntów pod obiekty i urządzenia kolejowe.

2. Tereny, o których mowa w ust. 1 stanowią tereny zamknięte zgodnie z przepisami szczególnymi;

§ 28. 1 Wyznacza się ustalone na rysunku planu liniami rozgraniczającymi tereny komunikacji oznaczone

symbolami KP ÷ 2 KP z podstawowym przeznaczeniem gruntów pod komunikację pieszą;

§ 29. 1. Wyznacza się ustalone na rysunku planu liniami rozgraniczającymi tereny komunikacji oznaczone symbolami KPK z podstawowym przeznaczeniem gruntów pod ciągi pieszo jezdne.

2. Wyznacza się ustalone na rysunku planu liniami rozgraniczającymi tereny komunikacji oznaczone symbolami: KDD; 1 KDL÷12 KDL; 1 KDZ÷12 KDZ; i 1 KDG÷3 KDG z podstawowym przeznaczeniem gruntów pod ulice publiczne.

3. Na terenach, o których mowa w ust. 2 dopuszcza się realizację:

- nasypów drogowych związanych z realizacją dróg,
- zatok przystanków autobusowych,
- chodników,
- ścieżek rowerowych,
- ciągów zieleni izolacyjnej,
- sieci i urządzeń infrastruktury technicznej na warunkach, o których mówią przepisy szczególne.

§ 30. 1. Wyznacza się ustalony na rysunku planu liniami rozgraniczającymi teren infrastruktury technicznej oznaczony symbolem 1 IC z podstawowym przeznaczeniem pod obiekt ciepłowni rejonowej.

1. Na terenie, o którym mowa w ust. 1 dopuszcza się realizację:

- sieci i obiektów infrastruktury technicznej,
- sieci i urządzeń produkcyjnych,
- obiektów i urządzeń magazynów i składów,
- dróg dojazdowych i parkingów,
- zieleni izolacyjnej i zieleni urządzonej.

§ 31. 1. Wyznacza się ustalone na rysunku planu liniami rozgraniczającymi tereny infrastruktury technicznej oznaczone symbolami 1 IW ÷ 3 IW z podstawowym przeznaczeniem pod ujęcia wody (studnie).

2. Na terenach, o których mowa w ust. 1 dopuszcza się realizację:

- modernizacji i rozbudowy istniejących obiektów,
- sieci i obiektów infrastruktury technicznej,
- obiektów administracyjnych,
- dróg dojazdowych i parkingów.

§ 32. 1. Wyznacza się ustalone na rysunku planu liniami rozgraniczającymi tereny infrastruktury technicznej oznaczone symbolami 1 IE, z podstawowym przeznaczeniem gruntów pod obiekty elektroenergetyczne (GPZ). Stacje transformatorowe projektowane oznaczone symbolem 2IE- 10IE oraz istniejące IE

2. Na terenach, o których mowa w ust. 1 dopuszcza się realizację:

- sieci i obiektów infrastruktury technicznej,
- obiektów administracyjnych,
- dróg dojazdowych i parkingów.

§ 33. 1. Wyznacza się ustalone na rysunku planu liniami rozgraniczającymi tereny infrastruktury technicznej oznaczone symbolami 1 IK ÷ 2 IK z podstawowym przeznaczeniem gruntów pod obiekty kanalizacji (oczyszczalnia ścieków i urządzenia z nią związane). Projektowane przepompownie ścieków oznaczone są symbolem 3 IK - 9 IK.

2. Na terenie, o którym mowa w ust. 1 dopuszcza się realizację:

- modernizacji i rozbudowy istniejących obiektów;
- sieci i obiekty infrastruktury technicznej,
- drogi dojazdowe i parkingi.

§ 34. 1. Wyznacza się ustalone na rysunku planu liniami rozgraniczającymi teren infrastruktury technicznej oznaczony symbolem 1 IG ÷ 3 IG z podstawowym przeznaczeniem gruntu pod obiekty gazownicze stację redukcyjną.

2. Na terenie, o którym mowa w ust. 1 dopuszcza się realizację:

- sieci i obiektów infrastruktury technicznej,
- obiektów administracyjnych,
- dróg dojazdowych i parkingów.

Rozdział 3

Przepisy dotyczące zasad ochrony i kształtowania ładu przestrzennego, zasad ochrony środowiska, przyrody i krajobrazu kulturowego, zasad ochrony dziedzictwa kulturowego i zabytków oraz dóbr kultury współczesnej.

§ 35. 1. Realizacje zabudowy i przekształcenia zagospodarowania przestrzennego terenów muszą uwzględniać wymogi ochrony i kształtowania ładu przestrzennego.

2. Wymogi, o których mowa w ust. 1 spełniane będą poprzez:

- realizację nowej zabudowy z uwzględnieniem nawiązania kompozycyjnego do zabudowy istniejącej, która rozwiązaniami architektonicznymi nawiązuje do cech regionalnych,
- realizację przekształceń terenów z uwzględnieniem istniejącego zagospodarowania oraz kształtowanie atrakcyjnej przestrzeni, w tym przestrzeni publicznej realizowanej w ciągach komunikacyjnych, placach i zespołach zieleni parkowej.

3. Ustala się następujące warunki dla projektowanej lub modernizowanej zabudowy, chyba, że ustalenia do wyodrębnionych obszarów stanowią inaczej:

- dla zabudowy wielorodzinnej MW - wysokość budynków do 4 kondygnacji, w tym użytkowe poddasze. Dachy dwuspadowe o nachyleniu połaci dachowych 30 - 45⁰, lub mansardowe o nachyleniu połaci wg indywidualnych rozwiązań. Pokrycie dachów w kolorze ceglącym lub czerwonym z możliwością zastosowania dachówek ceramicznych, cementowych, bitumicznych oraz blachy dachówkopodobnej. Przy zabudowie usługowo-mieszkalnej UM usługi lokalizowane w parterach budynków;
- dla zabudowy jednorodzinnej MN wysokość budynków do 2 - 3 kondygnacji, w tym użytkowe poddasze. Dachy dwuspadowe o nachyleniu połaci dachowych 30 - 45⁰, lub mansardowe o nachyleniu połaci wg indywidualnych rozwiązań. Pokrycie dachów w kolorze ceglącym lub czerwonym z możliwością zastosowania dachówek ceramicznych, cementowych, bitumicznych oraz blachy dachówkopodobnej. Przy zabudowie usługowo-mieszkalnej UM usługi lokalizowane w parterach budynków, a wysokość budynków do 3 kondygnacji, w tym użytkowe poddasze;
- dla zabudowy usługowej U, UO, UH, budynki do 3 kondygnacji w tym użytkowe poddasze. Dachy dwuspadowe o nachyleniu połaci dachowych 30 - 45⁰, lub mansardowe o nachyleniu połaci wg indywidualnych rozwiązań. Pokrycie dachów w kolorze ceglącym lub czerwonym z możliwością zastosowania dachówek ceramicznych, cementowych, bitumicznych oraz blachy dachówkopodobnej.
- dla budynków gospodarczych i budynków produkcyjnych warunki muszą posiadać cechy zabudowy regionalnej tj. dachy dwuspadowe, symetryczne, kryte dachówką lub materiałem dachówkopodobnym.

§ 36. 1. Ustala się konieczność ochrony wartości przyrodniczych terenów objętych planem poprzez zachowanie i ochronę obszarów, zespołów i obiektów cennych przyrodniczo. Do obszarów, zespołów i obiektów cennych przyrodniczo, o których mowa w ust. 1 zalicza się:

- Rozlewisko Morąskie, które jest terenem objętym prawną formą ochrony przyrody i jest uznane użytkiem ekologicznym rozporządzeniem Nr 153 z dnia 14 czerwca 1996 r. Wojewody Olsztyńskiego. Teren użytku stanowi własność komunalną o powierzchni 121,63 ha, położony w obrębie Jędrzychówko, na działkach: 402/15, części działki 402/13 i części działki 402/14,
- na terenie opracowania znajduje się pomnik przyrody o numerze rej. 1166, jest to dąb szypułkowy o wys. 20 m i obwodzie 497cm rosnący przy ul. Zawiszy Czarnego,
- jezioro Skiertąg,
- zespół zieleni parkowej leśnej położony w północnej części miasta oraz parki miejskie przy ul. Jagiellończyka, Mickiewicza i Żeromskiego,

- terenów głębokich dolin akumulacyjnych i obniżeń pojeziornych, które się zachowuje w stanie zbliżonym do naturalnego jako ZN.

2. Uciążliwość zagospodarowania musi zawierać się w granicach nieruchomości, a żadna forma zagospodarowania nie może obniżyć standardu środowiska, określonego w przepisach szczególnych dla danej kategorii terenu, na położonych poza granicami nieruchomości sąsiadujących obszarach.

3. Wszelkie grunty nie zabudowane i nie utwardzone należy zagospodarować zielenią oraz w maksymalnym stopniu zachować istniejącą zieleń, w szczególności zadrzewienia o wysokich walorach.

4. Dopuszcza się retencjonowanie czystych wód opadowych na terenach zainwestowanych i wykorzystanie ich do nawadniania terenów zieleni.

§ 37. 1. Na terenach objętych planem na terenach strefy ochrony konserwatorskiej „A” ustala się konieczność zapewnienia większym pracom ziemnym nadzoru archeologicznego.

2. Poprzez większe prace ziemne, o których mowa w ust. 1 rozumie się prace związane z realizacją sieci wodociągowej, kanalizacyjnej, gazowniczej, ciepłowniczej, wykopy pod fundamenty obiektów usługowych i produkcyjnych oraz prace związane z budową dróg KDG i KDZ.

3. Przed przystąpieniem do prac, o których mowa w ust. 2 inwestor winien zwrócić się do osoby lub instytucji uprawnionej do prowadzenia prac archeologicznych celem zapewnienia specjalistycznych badań.

§ 38. 1. Ustala się strefę „A” ochrony konserwatorskiej i ochrony archeologicznej, oznaczoną graficznie na rysunku planu obejmującą tereny o znaczących walorach kulturowych. Strefa ta obejmuje obszar szczególnie wartościowy o zachowanej strukturze przestrzennej do bezwzględniego zachowania. Obowiązuje ochrona historycznej struktury przestrzennej i substancji architektonicznej - bezwzględny priorytet dla wymagań konserwatorskich. Wymóg uzgodnień wszelkich projektów z Wojewódzkim Konserwatorem Zabytków w Olsztynie.

2. Na terenach położonych w obrębie strefy „A” wzmoczonej ochrony konserwatorskiej i ochrony archeologicznej obowiązują następujące zasady zagospodarowania:

1)w zakresie podziału na bloki urbanistyczne i sposobu ich zabudowy:

- zachowania i utrwalenia historycznej siatki ulic w układzie szachownicowym z koniecznością uporządkowania ich, w szczególności w części północnej obszaru starego miasta,
- wydzielenie bloku zabudowy dla wschodniej pierzei rynku i ukształtowanie zabudowy przyrynkowej na zasadzie pierzei z kształtowaniem elewacji kamienic w układzie szczytowym osi elewacji nowej zabudowy działek,
- zachowanie zarysu średniowiecznych bloków zabudowy - podział zabytkowego zespołu kompozycyjnie na bloki urbanistyczne, z koniecznością uporządkowania zabudowy

- wewnątrzblokowej i domknięcia poszczególnych bloków,
 - obrzeżny - pierzejowy układ zabudowy bloków urbanistycznych,
 - zakaz nadbudowy obiektów zabytkowych, zarówno wpisanych do rejestru zabytków jak i posiadających wysokie wartości kulturowe,
 - zakaz nadbudowy budynków znajdujących się w pierzejach przyrynkowych,
 - wydobycie w elewacjach pierzejowych podziałów odpowiadających cechom historycznych podziałów na posesje,
 - wejścia do wewnątrz blokowych przez przejścia bramowe;
 - tworzenie we wnętrzach blokowych pasaży i dziedzińców lub miejsc zagospodarowanych zielenią; dostępność przejściami lub wjazdami bramowymi na zasadach służebności w zakresie koniecznej dostępności komunikacyjnej;
- 2) dostępności wewnętrznych dziedzińców i zielonych wnętrz blokowych przejściami lub przejazdami bramowymi na zasadach służebności w zakresie koniecznej dostępności komunikacyjnej;
- 3) jednoczesnej modernizacji ulic i placów wraz z oświetleniem i przebudową bądź modernizacją oraz realizacją sieci uzbrojenia podziemnego, wraz z uporządkowaniem nawierzchni ciągów jezdnych i pieszych przy zastosowaniu materiałów właściwych dla terenu starego miasta (bruki kamienne, kostka kamienna, materiały imitujące);
- 4) wbudowania wszelkich kubaturowych urządzeń infrastruktury technicznej w budynki, względnie stosowania modułów podziemnych;
- 5) organizowania letnich ogródków kawiarnianych wyłącznie jako przedłużenia sal konsumpcyjnych lokali gastronomicznych;
- 6) niedopuszczania lokalizowania obiektów typu nietrwałego jak wszelkiego rodzaju kiosków, punktów gastronomicznych i targowisk poza terenem do tego wyznaczonym i tylko w okresie letnim;
- 7) niedopuszczania handlu obwoźnego z wyjątkiem incydentalnych kiermaszy związanych z określoną imprezą;
- 8) wprowadzenia wewnątrz starego miasta w rejonie murów obronnych w części zachodniej i północnej zabudowy niskiej (do 2 kondygnacji) opartej jedną ścianą na murach. Od strony zewnętrznej murów elewacje muszą być realizowane z materiałów historycznie uzasadnionych (cegła o odpowiednich wymiarach, kamień w układzie pasmowym). Niedopuszczalne są materiały imitujące;
- 9) poprzedzania wszelkich prac związanych z robotami ziemnymi, ratowniczymi badaniami archeologicznymi o charakterze wykopaliskowym;
- 10) Przy remontach i modernizacjach istniejących obiektów oraz zabudowie uzupełniającej dopuszcza się jedynie materiały tradycyjne, uzasadnione historycznie:
- pokrycia dachów - dachówka ceramiczna,

- elewacje - tynki mineralne, drewno, cegła ceramiczna,
- cokoły - kamień naturalny.

§. 39. 1. Ustala się strefę „B” ochrony konserwatorskiej. Strefa ta obejmuje obszar podlegający rygorom w zakresie utrzymania zasadniczych elementów rozplanowania istniejącej substancji o wartościach kulturowych oraz charakteru i skali nowej zabudowy. Wymóg uzgodnień wszelkich projektów realizacyjnych z Wojewódzkim Konserwatorem Zabytków w Olsztynie.

2. W strefie tej obowiązuje:

- Ochrona historycznego układu ulic i placów,
- Ochrona historycznych podziałów parcelacyjnych bloków,
- Ochrona historycznej skali zabudowy.

W skład strefy „B” wchodzi podstrefy „B1”, w których obowiązuje:

- ochrona historycznego układu ulic i placów,
- ochrona historycznej skali zabudowy.

W strefie tej obowiązują następujące zasady zagospodarowania:

- nowa zabudowa realizowana w obrębie strefy nie może przekraczać wysokości kalenic obiektów historycznych,
- ewentualne rozbudowy obiektów historycznych nie mogą powodować:
 - podwyższenia kalenicy dachu;
 - zmiany kierunku kalenicy dachu;
 - powstania asymetrii połaci dachowych;
 - zmiany profilu szczytu budynku;
 - zmiany wielkości otworów okiennych.

§ 40. 1. Ustala się strefę „E” ochrony ekspozycji oznaczoną graficznie na rysunku planu obejmującą obszar krajobrazu integralnie związanego z zabytkowym zamkiem, murami obronnymi i Pałacem Donów.

2. Na terenie położonym w obrębie strefy „E” ochrony ekspozycji obowiązują następujące zasady zagospodarowania:

- zakaz realizacji wolnostojących szyldów i tablic reklamowych oraz likwidacja istniejących,
- rewaloryzacja i pielęgnacja zespołu zieleni parkowej,
- wszelkie zmiany zabudowy i zagospodarowania terenów na obszarze strefy wymagają uzgodnień ze Wojewódzkim Konserwatorem Zabytków oraz z Wojewódzkim Konserwatorem Przyrody.

§ 41. 1. Ustala się zachowanie i ochronę konserwatorską następujących obiektów o charakterze zabytkowym oznaczonych graficznie na rysunku planu:

Zespoły zabytkowe objęte ochroną, lub postulowane do objęcia ochroną:

- Zespół urbanistyczny Starego Miasta w granicach określonych strefą „A” ochrony konserwatorskiej;
- Istniejąca zabudowa ulic: 11 listopada, 3 Maja, Mickiewicza, Dąbrowskiego;
- Zespół gazowni;
- Osiedle przy ulicy Żeromskiego;
- Wszystkie cmentarze łącznie z obecnie nieistniejącymi tzn. przy kościele, przy ul. Dąbrowskiego

Parki objęte ochroną, lub postulowane do objęcia ochroną:

- Park przy ul. Jagiellończyka
- Park miejski przy ul. Żeromskiego,
- Park miejski przy ul. Mickiewicza, do rewaloryzacji, połączenie z fosą miejską i jeziorem.

Cmentarze objęte ochroną, lub postulowane do objęcia ochroną:

- Cmentarz żydowski przy ul. Jagiellończyka,
- Cmentarz wojenny przy ul. Dąbrowskiego
- Cmentarz komunalny przy ul. Dąbrowskiego
- Cmentarz ewangelicki przy ul. Dąbrowskiego
- Zniszczony cmentarz przy ul. Dąbrowskiego, po przeciwnej stronie ulicy Szpitalnej - teren do uporządkowania w granicach istniejącego starodrzewu.

Obiekty, które były przeznaczone do bezwzględnej zachowania, w opracowaniu historyczno urbanistycznym dla miasta Morąg, a aktualnie brak jest ich w rejestrze:

- Obiekty i zespoły:
- Domy ul. 3 Maja Nr 3, 19,
- Dom przy ul. Dworcowa Nr 3
- Wieża ciśnień ul. Kwiatowa, przy cmentarzu komunalnym
- Wieża ciśnień ul. Mazowiecka róg ul. Bema
- Wieża ciśnień ul. Kwiatowa, w zespole zabudowań PKP,
- Dom ul. Mickiewicza 21
- Domy ul. Rataja Nr 4, 24, 25, 26
- Domy ul. Zamkowa Nr 7, 8, 11/13, magazyn 16, 18
- Dom ul. 11 listopada Nr 5
- Domy ul. Wróblewskiego Nr 3, 5, 7, 10
- Domy ul. Wojska Polskiego Nr 2, 3/5, 4/6, 7/9, 11/13, 14, 15A, 17, 23, 31, 33, 35
- Domy ul. Żeromskiego Nr 7A, 7B, 10, 11A, 11B, 12, 13, 14, 15, 16, 17, 20, 22, 24, 26

Most stalowy wiaduktu nad torami kolejowymi w ciągu ulicy 3-ego Maja - Żeromskiego obecnie wyłączony z użytkowania

2. Wykaz obiektów wpisanych do Rejestru Zabytków Nieruchomych Wojewódzkiego Konserwatora Zabytków zgodnie z Ustawą o ochronie zabytków i opiece nad zabytkami (Dz. U. Nr 162, poz. 1568 z dnia 23 lipca 2003 r.).

L.P.	Ulica	Numer	Obiekt	Nr Rejestru	Data Wpisu
1			POZOSTAŁOŚCI GOTYCKICH, MIEJSKICH MURÓW OBRONNYCH	A-583/O	wrzesień 21, 1960
2			ZAMEK	A-65/O	czerwiec 27, 1953
3			CMENTARZ ŻYDOWSKI	A-3674/O	styczeń 9, 1992
4			PARK MIEJSKI	A-3682/O	styczeń 4, 1992
5			RATUSZ	A-63/O	czerwiec 27, 1953
6			ZAŁOŻENIE URBANISTYCZNE STAREGO MIASTA	A-582/O	wrzesień 21, 1960
7			KOŚCIÓŁ SW APOSTOŁÓW PIOTRA I PAWŁA	A-64/O	wrzesień 16, 1949
8	11 LISTOPADA	005	DOM	A-2594/O	marzec 18, 1987
9	11 LISTOPADA	018	MAGAZYN	A-3792/O	marzec 18, 1987
10	3 MAJA	004	DOM	A-2579/O	marzec 18, 1987
11	3 MAJA	009	DOM	A-2580/O	marzec 18, 1987
12	CMENTARZ EWANGELICKI		KAPLICA CMENTARNA	A-3790/O	marzec 18, 1987
13	DĄBROWSKIEGO	011	WIEŻA CIŚNIEN	A-2574/O	marzec 18, 1987
14	DĄBROWSKIEGO	054	MURY SPALONEGO "MAŁEGO ZAMKU" /ZAMEK DOHNÓW/	A-66/O	czerwiec 27, 1953
15	KWIATOWA	001	DOM	A-2576/O	marzec 18, 1987
16	OSIŃSKIEGO	001	DOM	A-2583/O	marzec 18, 1987
17	RATAJA	003	DOM	A-857/O	sierpień 21, 1968
18	RATAJA	022	DOM	A-582/O	wrzesień 21, 1960
19	RATAJA	023	DOM	A-582/O	wrzesień 21, 1960
20	REYMONTA	006	DOM	A-863/O	czerwiec 20, 1968
21	SAMULOWSKIEGO	010	DOM	A-3794/O	marzec 18, 1987
22	SAMULOWSKIEGO	011	DOM	A-582/O	wrzesień 21, 1960
23	SAMULOWSKIEGO	012	DOM	A-582/O	wrzesień 21, 1960
24	SAMULOWSKIEGO	014	DOM	A-582/O	wrzesień 21, 1960
25	SKŁODOWSKIEJ-CURIE	009	DOM	A-582/O	wrzesień 21, 1960
26	ZAMKOWA	006	DOM	A-858/O	sierpień 21, 1968
27	ŻEROMSKIEGO	018	BUDYNEK ROGATKI MIEJSKIEJ	A-3793/O	marzec 18, 1987

3. Każda zmiana sposobu zagospodarowania bezpośredniego otoczenia obiektów, o których mowa w ust. 1 wymaga uzgodnienia ze Wojewódzkim Konserwatorem Zabytków.

4. Ustala się konieczność dokonywania uzgodnień konserwatorskich dla prac budowlanych polegających na przebudowie, rozbudowie lub rozbiórce obiektów wybudowanych przed 1945 rokiem.

Rozdział 4

Przepisy dotyczące wymagań wynikających z potrzeb kształtowania przestrzeni publicznych, dotyczące terenów przeznaczonych do realizacji celów publicznych, dróg i ulic oraz terenów niezbędnych do wytyczania ścieżek rowerowych.

§ 42. 1. Ustala się następujące tereny przeznaczone dla realizacji celów publicznych:

- tereny komunikacji oznaczone na rysunku planu symbolami:
 - tereny kolejowe - 1 KK ÷ 5 KK;
 - drogi publiczne klasy „G” (Główne) - 1KDG ÷ 3KDG;
 - drogi publiczne klasy „Z” (Zbiorcze) - 1 KDZ ÷ 12KDZ;
 - drogi publiczne klasy „L” (Lokalne) - 1 KDL ÷ 12 KDL;
 - ulice dojazdowe wewnętrzne - KDD;
 - ciągi pieszo-jezdne - KPK;
 - ciągi piesze - KP;
 - wyznaczone w rysunku planu ścieżki rowerowe.
- tereny usług oznaczone na rysunku planu symbolami 1 UO÷10 UO oraz 1 UZ÷2 UZ, 1US÷6US, 1 U - 41U;
- tereny zieleni oznaczone na rysunku planu symbolami 1 ZP÷25 ZP; 1 ZCz÷3 ZCz;

d) tereny wód powierzchniowych oznaczone na rysunku planu symbolami 1 WS÷6 WS oraz tereny urządzeń i obiektów zamkniętych oznaczone na rysunku planu symbolami 1 IS.

2. Ustala się możliwość przejścia terenów, o których mowa w ust. 1 na własność gminy Miasta Morąg zgodnie z przepisami szczególnymi.

3. Ustala się możliwość przejścia na własność gminy Miasta Morąg terenów wyznaczonych dla realizacji ścieżek rowerowych pod warunkiem, że ich minimalna szerokość wyniesie 2,0 m.

§ 43. 1. Ustala się konieczność realizacji ścieżek rowerowych, chodników oraz pasów zieleni oddzielonych od jezdni na projektowanej drodze oznaczonej na rysunku planu symbolami 2 KDG - po obu stronach jezdni droga powinna być zrealizowana w charakterze bulwaru spacerowego.

2. Skrzyżowania ścieżek rowerowych z drogami wykonane zostaną jako wydzielone pasy przy przejściach dla pieszych.

Rozdział 5

Przepisy dotyczące szczególnych warunków zagospodarowania terenów oraz ograniczeń w ich użytkowaniu, w tym zakazów zabudowy, a także przepisy dotyczące zorganizowanej działalności inwestycyjnej, rehabilitacji istniejącej zabudowy i infrastruktury technicznej.

§ 44. Ustala się następujące szczególne warunki zagospodarowania terenów:

- na terenach oznaczonych na rysunku planu symbolami 1 ZN ÷ 22 ZN obowiązuje zakaz realizacji obiektów kubaturowych, dopuszcza się natomiast powiększanie działek przyległych do terenów oznaczonych symbolem ZN kosztem tych terenów ale wyłącznie na tereny zielone,
- na terenach oznaczonych na rysunku planu symbolami 1 P ÷ 21 P ustala się, że uciążliwość oddziaływania na środowisko obiektów i urządzeń zlokalizowanych na tych terenach stwierdzona w ocenie oddziaływania na środowisko nie może wykraczać poza tereny oznaczone na rysunku planu symbolami 1 P ÷ 21 P,
- na terenie oznaczonym w planie symbolem 1 IS wyznacza się strefę ochronną od terenów zamkniętych, w której obowiązują następujące ograniczenia rzeczowe w formie rozbudowy, zabudowy oraz dotyczące lokalizacji - nie mogą na nim się znajdować:
 - obiekty i pomieszczenia przeznaczone na stały lub czasowy pobyt ludzi;
 - magazyny materiałów toksycznych, promieniotwórczych, łatwo palnych oraz innych materiałów niebezpiecznych;
 - obiekty użyteczności publicznej w szczególności miejsca wypoczynku, place zabaw, ośrodki i boiska sportowe, miejsca parkingowe, cmentarze oraz kąpieliska;
 - obiekty służące do prowadzenia działalności gospodarczej lub hodowlanej;

- drogi kołowe i kolejowe.

§ 45. 1. Ustala się obszar rewitalizacji obszaru na terenach położonych w strefie „A” ochrony konserwatorskiej.

1. Rewitalizacja terenów, o których mowa w ust. 1 polegać ma na uporządkowaniu przestrzeni, poprawie warunków życia mieszkańców, zwiększeniu intensywności istniejącej zabudowy przez realizację uzupełnień w zabytkowym układzie urbanistycznym oraz na zwiększeniu udziału powierzchni usług w obrębie poszczególnych nieruchomości. Zadaniem planu rewitalizacji powinna być kompleksowa koncepcja układu komunikacji samochodowej, układu ciągów pieszych oraz kompleksowe uporządkowanie funkcjonalno przestrzenne istniejącej zabudowy odpowiednio do funkcji i roli tego obszaru, w tym ukształtowanie ciągłego układu przestrzeni publicznych o wartościach kulturowych.

2. Każda inwestycja polegająca na modernizacji, przebudowie lub rozbudowie istniejących obiektów prowadzona na terenach, o których mowa w ust. 1 wymaga dostosowania tych obiektów i zagospodarowania terenów nieruchomości, na których są zlokalizowane do przepisów zawartych w rozdziale 3 i 7 tekstu planu.

Rozdział 6

Przepisy dotyczące zasad modernizacji, rozbudowy i budowy systemów komunikacji infrastruktury technicznej.

§ 46. 1. Z zastrzeżeniem lokalnych przewężeń ustalonych liniami rozgraniczającymi na rysunku planu ustala się następujące minimalne szerokości pasa terenów w liniach rozgraniczających ulic i ciągów pieszo jezdnych oznaczonych na rysunku planu:

dla ulic leżących w ciągach dróg wojewódzkich:

droga Nr 527 Rychliki - Morąg - Olsztyn

- 1) 8 KDZ - 20,0m
- 2) 7 KDZ - 20,0m
- 3) 6 KDZ - 15,0m (projektowana zmiana kategorii ulicy z powiatowej - na wojewódzką)
- 4) 5 KDZ - 20,0m (projektowana zmiana kategorii ulicy z powiatowej - na wojewódzką)
- 5) 1 KDZ - 25,0m (projektowana zmiana kategorii ulicy z powiatowej - na wojewódzką)
- 6) 1 KDG - 25,0m

droga Nr 519 St. Dzierżoń - Małdyty - Morąg

- 7) 3 KDG - 20,0 - 25,0m
- 8) 2 KDG - 25,0m (odcinek nowoprojektowany)

droga Nr 528 Orneta - Morąg

- 9) 7 KDZ - 20,0m
- 10) 11 KDZ - 20,0m (projektowana zmiana kategorii ulicy z powiatowej - na wojewódzką)

ulice leżące w ciągach dróg powiatowych:

- 11) 2 KDZ - 15,0m
- 12) 2 KDL - 15,0m
- 13) 8 KDL - 15,0m
- 14) 11 KDL - 20,0m

projektowana zmiana kategorii ulic wojewódzkich - na powiatowe:

- 15) 9 KDZ - 20,0m
- 16) 10 KDZ - 20,0m
- 17) 5 KDL - 15,0m

pozostałe podstawowe ulice oznaczone:

- 18) symbolem 3 KDZ - 25,0m
- 19) symbolem 4 KDZ - 25,0m
- 20) symbolem 12 KDZ - 20,0m
- 21) symbolami 1, 3, 4, 6, 7, 9, 10, 12 KDL - 15,0 - 20,0m

ulice uzupełniające (dojazdowe) oraz ciągi pieszo-jezdne:

- 22) symbolami KDD - 8,0-15,0m
- 23) symbolami KPK - 6,0m

2. Ustala się minimalne szerokości jezdni dla dróg oznaczonych symbolem:

- a) symbolem KDG - 7,0m
- c) symbolami 1 KDZ÷12 KDZ - 7,0m
- d) symbolami 1 KDL÷12 KDL - 6,0m
- f) symbolami KDD - 5,0m

2) dla ciągów pieszo-jezdnich oznaczonych na rysunku planu symbolami KPK - 5,0m

3. Ustala się minimalne szerokości nawierzchni dla ścieżki rowerowej międzyregionalnej oraz ścieżek lokalnych:

- dwukierunkowa - 2,0 m,
- jednokierunkowa - 1,5 m,
- przy łączeniu z ruchem pieszym - 2,5 m.

4. Ustala się granice terenu zamkniętego kolei jako wyłączonozonego na mocy ustawy z opracowania.

§ 47. 1. W zakresie zaopatrzenia w wodę ustala się: zaopatrzenie w wodę poprzez sieć miejską z dwóch wydajnych komunalnych ujęć wody:

a) Komunalne ujęcia wody:

- Ujęcie wody przy ul. Dąbrowskiego. Jest to ujęcie wody zlokalizowane w południowo-zachodniej części miasta, składa się z 5 studni i Stacji Uzdatniania Wody. Ujęcie posiada zatwierdzone zasoby wód podziemnych w kat. "B" w wysokości $Q=205\text{m}^3/\text{h}$. Woda ujmowana jest z utworów plejstoceńskich. Posiada znaczne rezerwy;
- Ujęcie wody Maliniak. Jest to ujęcie zlokalizowane poza miastem (w kierunku wschodnim) w pobliżu wsi Maliniak. Jest to ujęcie zlokalizowane poza miastem (w kierunku wschodnim) w pobliżu wsi Maliniak. Ujęcie posiada zatwierdzone zasoby wód podziemnych w kat. "B" w wysokości $Q=300\text{m}^3/\text{h}$ przy $S=24\text{m}$. Posiada Stację Uzdatniania Wody. Ujęcie posiada rezerwy.

b) Zakładowe ujęcia wody

W mieście część użytkowników posiada własne zakładowe ujęcia wody pracujące jako podstawowe źródła wody dla zakładu. Generalnie zakłady te

korzystają z wody pobieranej z ujęć własnych, a awaryjnie z sieci miejskiej.

Własne ujęcia wody posiadają:

- Szpital - 2 studnie głębinowe,
- Zakład Mleczarski - 2 studnie wiercone o łącznej wydajności $55\text{m}^3/\text{h}$,
- Jednostka Wojskowa - 1 studnia wiercona.

2. Dopuszcza się realizację nowych ujęć wody w szczególnych przypadkach dla zakładów o produkcji wodochłonnej, dla których sieć miejska jest nie wystarczająca;

3. Utrzymuje się przebieg istniejących głównych sieci magistralnych przez tereny objęte planem;

4. Projektowaną sieć wodociągową należy prowadzić:

- w liniach rozgraniczających istniejących i projektowanych dróg i ulic,
- w przebiegu sieci należy dążyć do realizacji sieci wodociągowej rozdzielczej w systemie pierścieniowo-rozgałęzonym,
- dopuszcza się przebieg projektowanej sieci przez tereny o symbolach: MN, MW, UM, UR, ZN, ZP,
- ilość dostarczanej wody dla poszczególnych typów zabudowy określa „Rozporządzenie Ministra Infrastruktury z 14 stycznia 2002 r. w sprawie określenia przeciętnych norm zużycia wody” z późniejszymi zmianami.

§ 48. 1. W zakresie odprowadzenia ścieków ustala się:

1) rozdzielczy system kanalizacji z odprowadzeniami:

- ścieków bytowych poprzez kanalizację sanitarną grawitacyjną i tłoczną przechodzącą przez tereny objęte planem i odprowadzającą ścieki na oczyszczalnię ścieków oznaczoną w planie 1IK,
- wód opadowych i roztopowych do kilku niezależnych systemów kanalizacji deszczowej do kanałów otwartych istniejącego rozlewiska przy Morągu. Na wylotach istniejących i projektowanych sieciach kanalizacji deszczowej należy zainstalować separatory szlamu, piasku i substancji ropochodnych.

2) utrzymuje się przebiegi kanalizacji:

- sanitarnej istniejącej przez tereny objęte planem,
- kanalizacji deszczowej istniejącej przez tereny objęte planem,
- utrzymuje się lokalizację istniejącej przepompowni głównej oznaczonej w planie symbolem 2IK.

2. Projektuje się przebiegi kanalizacji sanitarnej grawitacyjnej i tłocznej oraz sieć kanalizacji deszczowej przez tereny: MN, MW, UM, UR, ZP, ZN.

3. Projektuje się 7 zbiorczych przepompowni ścieków na terenach projektowanych do zainwestowania.

§ 49. 1. W zakresie zaopatrzenia w gaz ustala się:

- utrzymuje się kierunek północny zaopatrzenia miasta w gaz wysokiego ciśnienia gazociągami DN 100mm,

- utrzymuje się lokalizację stacji redukcyjno-pomiarowej I^o o przepustowości 1600m³/h na terenie o symbolu 2 IG wraz ze strefą o której mówią przepisy szczególne,
- utrzymuje się lokalizację stacji redukcyjno-pomiarowej II^o o przepustowości 3000m³/h na terenie o symbolu 1 IG wraz ze strefą o której mówią przepisy szczególne,
- przebieg gazociągu wysokiego ciśnienia przez tereny oznaczone na rysunku planu wzdłuż ulic: Jagiellończyka, 3-go Maja, ul. Zawiszy,
- utrzymuje się przebieg gazociągów rozdzielczych przez tereny w obrębie planu.

2. Przewiduje się zaopatrzenie w gaz południowej części miasta poprzez projektowaną stację redukcyjną II^o - o symbolu 3IG, do której gaz będzie doprowadzony z kierunku stacji redukcyjnej przy ul. Zawiszy gazociągiem średniego ciśnienia. Z powyższej stacji redukcyjnej gaz będzie doprowadzony do projektowanego osiedla przy ul. Wróblewskiego i osiedla Warszawskiego. Należy dążyć do spierścieniowania tej sieci z siecią gazową niskiego ciśnienia w ul Sienkiewicza.

3. Dla sieci projektowych należy stosować strefę kontrolowaną zgodną z rozporządzeniem opublikowanym w Dz. U. Nr 97, poz. 1055 z 2001 r.

§ 50. 1. W zakresie zaopatrzenia w ciepło ustala się:

- dostawę ciepła z ciepłowni rejonowej siecią zdalaczną w obrębie obecnego zainwestowania zaopatrywanego w ciepło z w/w źródła;
- utrzymuje się istniejące przebiegi sieci ciepłowniczej zdalacznnej;

2. Dopuszcza się zaopatrzenie w ciepło z kotłowni rejonowej projektowanej zabudowy wielorodzinnej.

3. Ustala się utrzymanie istniejących źródeł ciepła posiadających kotłownie niskoemisyjne.

4. Dopuszcza się zaopatrzenie w ciepło projektowanej zabudowy jednorodzinnej z indywidualnych kotłowni gazowych lub olejowych, również ze wspomaganie energią odnawialną.

5. Ustala się konieczność dostosowania źródeł ciepła spalających paliwa stałe do wymogów aktualnych norm ochrony środowiska.

§ 51. 1. W zakresie elektroenergetyki:

2. Z zastrzeżeniem utrzymuje się przebieg napowietrznych linii 110 kV wraz ze strefami uciążliwości przez tereny oznaczone na rysunku planu symbolami: 11P, 13P wraz z korektą strefy uciążliwości.

3. Utrzymuje się lokalizację węzłowej stacji wysokiego napięcia 110 kV na terenach oznaczonych na rysunku planu symbolami: 1IE.

4. Z zastrzeżeniem pkt. 5 utrzymuje się przebieg linii napowietrznych 15 kV wraz ze strefami uciążliwości przez tereny oznaczone na rysunku planu symbolami: 1 IK, 1 ZD, 2 MN, 3 US, 4 KK, 4 UKs, 5 R, 6 ZP, 9 UO, 11 P, 12 U, 13

P, 15 MN - 18 MN, 17 KS, 19 P, 20 P, 21 U, 21 ZP, 24 ZP, 47 MW, 48 MW, 51 MW - 53 MW, 89 MN - 90 MN.

5. Z chwilą realizacji linii kablowej średniego napięcia odpowiadające im odcinki linii napowietrznej, o których mowa w pkt 4 ze strefami uciążliwości ulegają likwidacji, - w razie kolizji z projektowanym zagospodarowaniem uwolnienie terenu od istniejącej linii napowietrznej SN 15 kV może być wykonane staraniem właściciela terenu, na jego koszt po uzyskaniu warunków przebudowy sieci w KE „ENERGA” Oddz. Olsztyn.

6. Utrzymuje się lokalizację stacji transformatorowych 15/0,4 kV na terenach o symbolach IE.

7. Projektuje się:

a) lokalizację nowych stacji transformatorowych oraz wymianę jednostek na urządzenia o większej mocy zgodnie z projektem:

- stacje transformatorowe dla obiektów produkcyjnych abonenckie z lokalizacją węzłów rozdzielczych 15/15 kV w bezpośrednim sąsiedztwie pasa drogowego (dotyczy 2IE - 6IE),
- stacje transformatorowe w obszarach zabudowy mieszkaniowej jedno i wielorodzinnej jako kontenerowe lub kompaktowe zlokalizowane na wydzielonych działkach o wymiarach 5 x 5 m w sąsiedztwie pasa drogowego (dotyczy 7IE - 10IE),

b) połączenia liniowe sieci rozdzielczej SN 15 kV pomiędzy projektowanymi węzłami rozdzielczymi 15/15 kV i stacjami transformatorowymi 15/0,4 kV w pasach drogowych istniejących i projektowanych ulic zgodnie z załącznikiem graficznym.

Rozdział 7

Przepisy dotyczące granic obszarów wymagających scaleń i podziałów nieruchomości szczegółowych zasad i warunków scalania i podziału nieruchomości, parametrów i wskaźników kształtowania zabudowy oraz zagospodarowania terenu, w tym również linii zabudowy, gabarytów obiektów i wskaźników intensywności zabudowy.

§ 52. Na terenie objętym planem nie ustala się obszarów wymagających przeprowadzenia scaleń i podziałów nieruchomości.

§ 53. Każdy teren przeznaczony do zabudowy musi mieć zapewniony bezpośredni dostęp do ulicy publicznej lub publicznego ciągu pieszojezdnego.

§ 54. 1. Dla terenów usług, terenów mieszkaniowych oraz terenów obiektów produkcyjnych ustala się nieprzekraczalne linie zabudowy oznaczone na rysunku planu.

2. Pomiedzy nieprzekraczalnymi liniami zabudowy, a liniami rozgraniczającymi poszczególne tereny dopuszcza się realizację wewnętrznych dróg dojazdowych, parkingów, sieci i urządzeń infrastruktury technicznej oraz zieleni.

§ 55. 1. Dla terenów mieszkaniowych zabudowy wielorodzinnej oznaczonych na rysunku planu symbolami 25 MW - 30 MW, położonej w strefie ochrony konserwatorskiej „A” nowa uzupełniająca zabudowa zlokalizowana będzie w obrębie obowiązujących

(istniejących) linii zabudowy, zgodnie z zasadami ustalonymi w rozdziale 3.

2. Miejsca parkingowe związane z ruchem turystycznym zlokalizowane są poza terenem Starego Miasta na terenie 20 KS - 24 KS przy projektowanej hali targowej.

§ 56. 1. Dla terenów mieszkaniowych zabudowy wielorodzinnej oznaczonych na rysunku planu symbolami 1 MW - 9 MW, 12 MW - 24 MW, 32 MW - 33 MW, 41 MW położonej w strefie ochrony konserwatorskiej „B” nowa uzupełniająca zabudowa zlokalizowana będzie w obrębie nieprzekraczalnych istniejących linii zabudowy.

2. Ilość miejsc parkingowych wynosić będzie minimum:

- 2 miejsca na 1 mieszkanie,
- 1 miejsce na 25 m² powierzchni całkowitej obiektów usługowych zlokalizowanych na działce.

3. Udział zieleni urządzonej wynosić powinien minimum 30% powierzchni działki przeznaczonej do inwestycji.

4. Realizacja dachów dwupołaciowych o symetrycznych kątach spadku połaci dachowych 30⁰-45⁰. Dopuszcza się stosowanie dachów mansardowych, w tym wypadku nachylenie dachu według indywidualnych rozwiązań.

5. Zastosowanie pokrycia dachów w kolorze ceglącym lub czerwonym z możliwością zastosowania dachówek ceramicznych, cementowych, bitumicznych.

6. Wysokość budynków mieszkalnych wielorodzinnych do 4 kondygnacji w tym użytkowe poddasze. Wskaźnik intensywności zabudowy od 1,4 - 1,8.

§ 57. 1. Dla terenów mieszkaniowych zabudowy wielorodzinnej oznaczonych na rysunku planu symbolami: 37 MW, częściowo 39 MW, częściowo 40 MW, 43 MW, częściowo 54 MW położonej w strefie ochrony konserwatorskiej „B1” nowa uzupełniająca zabudowa zlokalizowana będzie w obrębie nieprzekraczalnych istniejących linii zabudowy.

2. Ilość miejsc parkingowych wynosić będzie minimum:

- 2 miejsca na 1 mieszkanie,
- 1 miejsce na 25 m² powierzchni całkowitej obiektów usługowych zlokalizowanych na działce,

3. Udział powierzchni biologicznie czynnej - co najmniej 25% powierzchni terenu działki.

4. Realizacja dachów dwupołaciowych o symetrycznych kątach spadku połaci dachowych 30⁰-45⁰. Dopuszcza się stosowanie dachów mansardowych, w tym wypadku nachylenie dachu według indywidualnych rozwiązań.

5. Zastosowanie pokrycia dachów w kolorze ceglącym lub czerwonym z możliwością zastosowania dachówek ceramicznych, cementowych, bitumicznych oraz blachy dachówkopodobnej.

6. Wysokość budynków mieszkalnych wielorodzinnych do 4 kondygnacji w tym użytkowe poddasze, wskaźnik intensywności zabudowy należy kształtować w granicach 1,3 - 1,6.

§ 58. 1 Dla terenów mieszkaniowych zabudowy wielorodzinnej oznaczonych na rysunku planu symbolami: 31 MW, 55 MW położonej w strefie ochrony ekspozycji „E” modernizacja i uzupełnienie zabudowy może być realizowane przy zachowaniu następujących warunków:

- wysokość zabudowy 2 kondygnacje, w tym użytkowe poddasze
- wysokość budynku od poziomu wejścia do kalenicy nie może przekroczyć 8 m.

2. Nowa zabudowa zlokalizowana będzie w obrębie nieprzekraczalnych istniejących linii zabudowy.

3. Ilość miejsc parkingowych wynosić będzie minimum:

- 2 miejsca na 1 mieszkanie,
- 1 miejsce na 25 m² powierzchni całkowitej obiektów usługowych zlokalizowanych na działce.

4. Udział powierzchni biologicznie czynnej - co najmniej 35% powierzchni terenu.

5. Realizacja dachów dwupołaciowych o symetrycznych kątach spadku połaci dachowych 30⁰-45⁰. Dopuszcza się stosowanie dachów mansardowych, w tym wypadku nachylenie dachu według indywidualnych rozwiązań.

6. Zastosowanie pokrycia dachów w kolorze ceglącym lub czerwonym z możliwością zastosowania dachówek ceramicznych, cementowych, bitumicznych.

§ 59. 1 Dla terenów mieszkaniowych zabudowy wielorodzinnej oznaczonych na rysunku planu symbolami: 34 - 36 MW, 38 MW, 42 MW, 44 MW - 46 MW, 49 MW - 52 MW, częściowo 54 MW, 48 MW położonej poza strefami ochrony konserwatorskiej modernizacja istniejącej zabudowy i uzupełnienie zabudowy może być realizowane przy zachowaniu następujących warunków:

2. Nowa zabudowa zlokalizowana będzie w obrębie nieprzekraczalnych istniejących linii zabudowy.

3. Ilość miejsc parkingowych wynosić będzie minimum:

- 2 miejsca na 1 mieszkanie,
- 1 miejsce na 25 m² powierzchni całkowitej obiektów usługowych zlokalizowanych na działce.

4. Udział powierzchni biologicznie czynnej - co najmniej 35% powierzchni terenu.

5. Realizacja dachów dwupołaciowych o symetrycznych kątach spadku połaci dachowych 30⁰ - 45⁰. Dopuszcza się stosowanie dachów mansardowych, w tym wypadku nachylenie dachu według indywidualnych rozwiązań.

6. Zastosowanie pokrycia dachów w kolorze ceglącym lub czerwonym z możliwością zastosowania dachówek ceramicznych, cementowych, bitumicznych oraz blachy dachówkopodobnej.

7. Wysokość budynków mieszkalnych wielorodzinnych do 3 kondygnacji w tym użytkowe poddasze, wskaźnik intensywności zabudowy nie może przekroczyć 1,2.

§ 60. 1. Dla terenów mieszkaniowych zabudowy wielorodzinnej oznaczonych na rysunku planu symbolami: 47 MW, 48 MW, 53 MW położonej poza strefami ochrony konserwatorskiej nowa zabudowa zlokalizowana będzie w obrębie nieprzekraczalnych linii zabudowy. Na terenie 47MW dopuszcza się możliwość realizacji zabudowy szeregowej.

2. Ilość miejsc parkingowych wynosić będzie minimum:

- 2 miejsca na 1 mieszkanie,
- 1 miejsce na 25 m² powierzchni całkowitej obiektów usługowych zlokalizowanych na działce.

3. Udział powierzchni biologicznie czynnej - co najmniej 35% powierzchni terenu.

4. Realizacja dachów dwupołaciowych o symetrycznych kątach spadku połaci dachowych 30⁰ - 45⁰. Dopuszcza się stosowanie dachów mansardowych, w tym wypadku nachylenie dachu według indywidualnych rozwiązań.

5. Zastosowanie pokrycia dachów w kolorze ceglonym lub czerwonym z możliwością zastosowania dachówek ceramicznych, cementowych, bitumicznych oraz blachy dachówkopodobnej.

5. Wysokość budynków mieszkalnych wielorodzinnych do 3 kondygnacji w tym użytkowe poddasze, maksymalny wskaźnik intensywności zabudowy nie może przekroczyć 1,4.

§ 61. 1. Dla terenów zabudowy usługowo mieszkalnej oznaczonej na rysunku planu symbolami: częściowo 13 UM, 14UM - 16 UM, 18 UM, 29 UM, 32 UM położonej w strefie ochrony konserwatorskiej „A” nowa uzupełniająca zabudowa zlokalizowana będzie w obrębie obowiązujących (istniejących) linii zabudowy, zgodnie z zasadami ustalonymi w rozdziale.

2. Wysokość budynków 3 kondygnacje, w tym użytkowe poddasze.

3. Miejsca parkingowe związane z ruchem turystycznym zlokalizowane są poza terenem Starego Miasta na terenie 20 KS÷24 KS przy projektowanej hali targowej.

4. Wskaźnik intensywności zabudowy nie może przekroczyć 1,3.

5. 17 UM, 30 UM - 31 UM teren pozostałości po murach obronnych częściowo zabudowany budynkami do trzech kondygnacji zabudowa mieszkalną. Dopuszcza się możliwość uzupełniania zabudowy budynkami usługowymi jedno kondygnacyjnymi z dachem jedno lub dwuspadowym krytym dachówką ceramiczną. Na terenie byłych baszt dopuszcza się zabudowę usługowo-mieszkalną o wysokości dwóch kondygnacji w tym użytkowe poddasze. Dachy dwuspadowe kryte dachówką ceramiczną.

§ 62. 1. Dla terenów zabudowy usługowo mieszkalnej oznaczonej na rysunku planu symbolami: 3 UM - 12 UM, 19 UM, częściowo 25 UM położonej w strefie ochrony konserwatorskiej „B” oraz w strefie ochrony ekspozycji „E” nowa uzupełniająca zabudowa zlokalizowana będzie w obrębie nieprzekraczalnych istniejących linii zabudowy;

- wysokość budynków do 3 kondygnacji, w tym użytkowe poddasze, usługi lokalizowane w parterach;
- udział zieleni urządzonej wynosić będzie minimum 10% powierzchni działki przeznaczonej do inwestycji,
- ilość miejsc parkingowych wynosić będzie minimum:

- 1 miejsce na 40 m² powierzchni całkowitej obiektów usług administracji, handlu, rzemiosła lub zdrowia zlokalizowanych na działce,
- 1 miejsce na 10 m² powierzchni sali konsumpcyjnej obiektów usług gastronomicznych zlokalizowanych na działce,
- 1 miejsce na 2 łóżka w hotelach i motelach zlokalizowanych na działce,
- 1 miejsce na 3 zatrudnionych w obiektach produkcyjnych zlokalizowanych na działce,
- 2 miejsca na 1 mieszkanie.

2. Na terenie 13 UM, w zabudowie plombowej, w przypadku braku możliwości postawienia budynku z dachem dwuspadowym, dopuszcza się możliwość realizacji dachu jednospadowego krytego dachówką ceramiczną lub materiałem dachówko podobnym.

3. Na terenie oznaczonym 21 UM położonym w strefie „E” ekspozycji dopuszcza się możliwość realizacji zabudowy szeregowej o wysokości do 2 kondygnacji w tym użytkowe poddasze, wysokość budynków od poziomu wejścia do kalenicy nie może przekroczyć 8 m.

4. Na terenie 22 UM od strony ulicy Pomorskiej zabudowa winna być kształtowana w formie pierzei ciągłej z wjazdami bramowymi o wysokości do 2 kondygnacji w tym użytkowe poddasze, wysokość budynków od poziomu wejścia do kalenicy nie może przekroczyć 8 m.

5. Wskaźnik intensywności zabudowy jak dla zabudowy śródmiejskiej 1,3 - 1,8.

§ 63. 1. Dla terenów zabudowy usługowo mieszkalnej oznaczonej na rysunku planu symbolami: 1 UM - 2 UM, 23 UM - 24 UM, 26 UM - 27 UM, częściowo 28 UM położonej poza strefami ochrony konserwatorskiej modernizacja istniejącej zabudowy i uzupełnienie zabudowy może być realizowane przy zachowaniu następujących warunków:

- nowa uzupełniająca zabudowa zlokalizowana będzie w obrębie nieprzekraczalnych istniejących linii zabudowy;
- wysokość budynków do 4 kondygnacji, w tym użytkowe poddasze, usługi lokalizowane w parterach;
- udział powierzchni biologicznie czynnej - co najmniej 15% powierzchni terenu;
- ilość miejsc parkingowych wynosić będzie minimum:
- 1 miejsce na 40 m² powierzchni całkowitej obiektów usług administracji, handlu, rzemiosła lub zdrowia zlokalizowanych na działce,
- 1 miejsce na 10 m² powierzchni sali konsumpcyjnej obiektów usług gastronomicznych zlokalizowanych na działce,
- 1 miejsce na 2 łóżka w hotelach i motelach zlokalizowanych na działce,

- 1 miejsce na 3 zatrudnionych w obiektach produkcyjnych zlokalizowanych na działce,
- 2 miejsca na 1 mieszkanie.

2. Wskaźnik intensywności zabudowy jak dla zabudowy śródmiejskiej maksymalnie 1,3 - 1,6.

§ 64. 1. Dla terenów mieszkaniowych zabudowy jednorodzinnej oznaczonej na rysunku planu symbolami 3 MN - 9 MN, częściowo 11 MN, częściowo 17 MN, częściowo 24 MN, 25 MN, częściowo 30 MN, częściowo 31 MN, 36 MN, częściowo 37 MN, częściowo 39 MN, 42 MN, 64 MN, częściowo 65 MN, 70 MN, częściowo 71 MN, 72 MN położonej w strefie ochrony konserwatorskiej „B”, „B1” i w strefie ochrony ekspozycji „E” nowa uzupełniająca zabudowa zlokalizowana będzie w obrębie nieprzekraczalnych istniejących linii zabudowy:

- intensywność wykorzystania terenu pod zabudowę nie może przekroczyć 50%,
- zabudowa nie może przekraczać wysokości 9,0 m licząc od poziomu terenu do linii kalenicy dachu, przy czym linia oparcia głównych połaci dachu na ścianach zewnętrznych nie może być usytuowana wyżej niż 5,0m od poziomu terenu,
- realizacja dachów dwupołaciowych o symetrycznych kątach spadku połaci dachowych 30° - 45° ,
- zastosowanie pokrycia dachów w kolorze ceglastym lub czerwonym z możliwością zastosowania dachówek ceramicznych, cementowych, bitumicznych oraz blachy dachówko podobnej,
- udział powierzchni biologicznie czynnej - co najmniej 55% powierzchni terenu,
- możliwość realizacji pełnego lub częściowego podpiwniczenia budynków lub możliwość ich realizacji bez podpiwniczenia,
- wysokość budynków do 2 kondygnacji, w tym możliwość realizacji poddaszy użytkowych.

§ 65. 1. Dla terenów mieszkaniowych zabudowy jednorodzinnej oznaczonej na rysunku planu symbolami: 10 MN, 14MN, 22 MN, 23 MN, 32 MN - 34 MN, 43 MN, 48 MN, 49 MN - 54 MN, 73 MN, 75 MN, 77 MN, 83 MN, 90 MN - 94 MN, 97 MN - 108 MN, 116MN - 118 MN, 120MN położonej poza strefami ochrony konserwatorskiej nowa zabudowa zlokalizowana będzie w obrębie nieprzekraczalnych linii zabudowy:

- działka przeznaczona do zabudowy musi mieć powierzchnię minimum $900m^2$ i szerokość minimum 20,0m,
- wysokość budynków dwie kondygnacje, w tym użytkowe poddasze;
- zabudowa nie może przekraczać wysokości 9,0m licząc od poziomu terenu do linii kalenicy dachu, przy czym linia oparcia głównych połaci dachu na ścianach zewnętrznych nie może być usytuowana wyżej niż 5,0m od poziomu terenu,
- realizacja dachów dwupołaciowych o symetrycznych kątach spadku połaci dachowych 30° - 45° , dopuszcza się możliwość realizacji dachów wielospadowych lub mansardowych według indywidualnych rozwiązań, zastosowanie pokrycia dachów w kolorze ceglastym lub czerwonym z możliwością zastosowania dachówek ceramicznych, cementowych, bitumicznych oraz blachy dachówkopodobnej;
- ustawienie kalenic równoległe do ulic,

- możliwość realizacji pełnego lub częściowego podpiwniczenia budynków lub możliwość ich realizacji bez podpiwniczenia,

2. Udział powierzchni biologicznie czynnej - co najmniej 60% powierzchni terenu.

3. Na terenie oznaczonym symbolem 73 MN, 116MN dopuszcza się realizację zabudowy szeregowej, z wysokością budynków do 3 kondygnacji w tym użytkowe poddasze, pozostałe warunki architektoniczne jak dla zabudowy jednorodzinnej.

§ 66. 1 Dla terenów mieszkaniowych zabudowy jednorodzinnej oznaczonej na rysunku planu symbolami: 1MN - 3 MN, 12 MN - 13 MN, 15 MN - 16 MN, 18 MN - 21 MN, 26 MN - 29 MN, 35 MN, 38 MN, 40 MN - 41MN, 44 MN - 47 MN, 55 MN - 63 MN, 66 MN - 69 MN, 74 MN - 82 MN, 84 MN - 89 MN, 95 MN - 96 MN, 109 MN - 115 MN, 119 MN położonej poza strefami ochrony konserwatorskiej modernizacja i uzupełnienie zabudowy może być realizowane przy zachowaniu następujących warunków:

- nowa zabudowa zlokalizowana będzie w obrębie nieprzekraczalnych linii zabudowy,
- działka przeznaczona do zabudowy musi mieć powierzchnię minimum $900m^2$ i szerokość minimum 20,0m,
- wysokość budynków dwie kondygnacje, w tym użytkowe poddasze,
- zabudowa nie może przekraczać wysokości 9,0m licząc od poziomu terenu do linii kalenicy dachu, przy czym linia oparcia głównych połaci dachu na ścianach zewnętrznych nie może być usytuowana wyżej niż 5,0m od poziomu terenu,
- realizacja dachów dwupołaciowych o symetrycznych kątach spadku połaci dachowych 30° - 45° , dopuszcza się możliwość realizacji dachów wielospadowych lub mansardowych według indywidualnych rozwiązań, zastosowanie pokrycia dachów w kolorze ceglastym lub czerwonym z możliwością zastosowania dachówek ceramicznych, cementowych, bitumicznych oraz blachy dachówkopodobnej;
- ustawienie kalenicy głównej bryły budynku równoległe do ulicy, przy szerokości czoła działki poniżej 22m dopuszcza się ustawienie budynku kalenicą główną bryły budynku prostopadłe do ulicy;
- możliwość realizacji pełnego lub częściowego podpiwniczenia budynków lub możliwość ich realizacji bez podpiwniczenia.

2. Tereny oznaczone symbolami: 3 MN, 12 MN, 13 MN, 15 MN przed przystąpieniem do realizacji zabudowy wymagają badań geotechnicznych do określenia możliwości i warunków posadowienia budynków.

3. Teren oznaczony 16 MN wymaga realizacji nowych budynków mieszkalnych w miejscu istniejących z uwagi na ich stan techniczny i warunki zamieszkania.

4. Udział powierzchni biologicznie czynnej - co najmniej 50% powierzchni terenu.

5. Tereny oznaczone symbolami 84 MN - 85 MN z istniejącą zabudową szeregową, dopuszcza się możliwość uzupełniania zabudowy w nawiązaniu do istniejącej. Wysokość segmentów 2 kondygnacje w tym użytkowe poddasze, pozostałe warunki architektoniczne jak dla zabudowy jednorodzinnej.

§ 67. 1. Dla terenów mieszkaniowych zabudowy zagrodowej oznaczonej na rysunku planu symbolami 1 MR ÷ 5 MR, modernizacja istniejącej zabudowy i uzupełnienie zabudowy może być realizowane przy zachowaniu następujących warunków,

- nowa uzupełniająca zabudowa zlokalizowana będzie w obrębie nieprzekraczalnych istniejących linii zabudowy;
- zabudowa nie może przekraczać wysokości 10,0m licząc od poziomu terenu do linii kalenicy dachu, przy czym linia oparcia głównych połaci dachu na ścianach zewnętrznych nie może być usytuowana wyżej niż 5,0m od poziomu terenu,
- realizacja dachów dwupołaciowych o symetrycznych kątach spadku połaci dachowych $30^{\circ} \div 45^{\circ}$,
- zastosowanie pokrycia dachów w kolorze ceglastym lub czerwonym z możliwością zastosowania dachówek ceramicznych, cementowych, bitumicznych oraz blachy dachówkopodobnej
- możliwość realizacji pełnego lub częściowego podpiwniczenia budynków lub możliwość ich realizacji bez podpiwniczenia,
- udział powierzchni biologicznie czynnej - co najmniej 55% powierzchni terenu;
- wysokość budynków do 2 kondygnacji, w tym możliwość realizacji poddaszy użytkowych.

§ 68. 1. Dla terenów usług oznaczonych na rysunku planu symbolami 18 U, 24 U, 27 U, 28 U, 39 U, położonych w strefie „A” ochrony konserwatorskiej ustala się możliwość realizacji nowej i modernizacji istniejącej zabudowy przy zachowaniu następujących warunków:

- zabudowa zlokalizowana będzie w obrębie obowiązujących linii zabudowy ustalonych na rysunku planu,
- zastosowanie pokrycia dachów w kolorze ceglastym lub brązowym z możliwością zastosowania dachówek ceramicznych, cementowych, bitumicznych oraz blachy dachówkopodobnej,
- powierzchnia całkowita kondygnacji nadziemnych budynków lokalizowanych na terenie nie może być większa niż 100% powierzchni działki przeznaczonej do inwestycji,
- udział zieleni urządzonej wynosić będzie minimum 10% powierzchni działki przeznaczonej do inwestycji,

ilość możliwych do realizacji miejsc parkingowych wyniknie z planu rewitalizacji zabudowy Starego Miasta.

2. Teren położony na terenie historycznej fosi oznaczony symbolem 1 UH ustala się możliwość realizacji

obiektu usługowego w wyznaczonych obowiązujących liniach zabudowy. Obiekt powinien być realizowany na zasadzie zintegrowanej inwestycji. Wysokość obiektu jedna kondygnacja od strony ciągu pieszo-jezdnego, a dwie kondygnacje od strony fosi. Dachy wysokie dwuspadowe kryte dachówką ceramiczną. Kąty nachylenia połaci dachowych ok. 40° . Elewacje szachulcowe podzielone na segmenty z widocznymi podziałami oraz zróżnicowane wysokością dachu.

3. Na terenie 2 UH ustala się zakaz realizacji obiektów kubaturowych. Dopuszcza się możliwość realizacji zadanych nietrwałych obiektów handlowych formie ław handlowych, po opracowaniu koncepcji na całość inwestycji. Koncepcja powinna uwzględnić konieczność zastąpienia tylnej ściany istniejących garaży na sąsiednim terenie.

4. Na terenie oznaczonym symbolem 37 U zakaz nowej zabudowy. Teren placu wokół ratusza należy zostawić otwarty.

§ 69. 1. Dla terenów usług oznaczonych na rysunku planu symbolami: 8 U, 17 U - 18 U, 22 U - 23U, 25 U, 26 U, 29 U, 34 U - 36 U, 38 U, 40 U - 41 U, 1 UZ - 2 UZ, 3 UH położonych w strefie ochrony konserwatorskiej „B” i „B1” oraz ochrony ekspozycji „E” ustala się możliwość realizacji nowej i modernizacji istniejącej zabudowy przy zachowaniu następujących warunków:

- zabudowa zlokalizowana będzie w obrębie obowiązujących linii zabudowy ustalonych na rysunku planu,
- zastosowanie pokrycia dachów w kolorze ceglastym lub brązowym z możliwością zastosowania dachówek ceramicznych, cementowych, bitumicznych oraz blachy dachówkopodobnej,
- powierzchnia całkowita kondygnacji nadziemnych budynków lokalizowanych na terenie nie może być większa niż 100% powierzchni działki przeznaczonej do inwestycji,
- udział zieleni urządzonej wynosić będzie minimum 10% powierzchni działki przeznaczonej do inwestycji.

§ 70. 1. Dla terenów usług publicznych i komercyjnych oznaczonych na rysunku planu symbolami 1U - 6 U, 9U - 10 U, 11 U - 16 U, 19 U - 21 U, 30 U, 32 U - 33 U, 31 U, 42 U, ustala się możliwość realizacji nowej i modernizacji istniejącej zabudowy przy zachowaniu następujących warunków:

- zabudowa zlokalizowana będzie w obrębie nieprzekraczalnych linii zabudowy ustalonych na rysunku planu,
- powierzchnia całkowita kondygnacji nadziemnych budynków lokalizowanych na terenie nie może być większa niż 100% powierzchni działki przeznaczonej do inwestycji,
- udział powierzchni biologicznie czynnej - co najmniej 25% powierzchni terenu,
- ilość miejsc parkingowych wynosić będzie minimum:
 - 15 - 20 miejsc na 1000m² powierzchni użytkowej obiektów usług administracji, handlu, rzemiosła lub zdrowia zlokalizowanych na działce,

- 1 miejsce na 10m² powierzchni sali konsumpcyjnej obiektów usług gastronomicznych zlokalizowanych na działce,
 - 1 miejsce na miejsca w hotelach i motelach zlokalizowanych na działce,
 - 1 miejsce na 3 zatrudnionych w obiektach produkcyjnych zlokalizowanych na działce,
 - 2 miejsca na 1 mieszkanie.
- na terenie parkingów należy zrealizować zieleń wysoką w ilości minimum 1 drzewo na 4 miejsca parkingowe.

§ 71. 1. Dla terenów usług sportowych i rekreacyjnych jak plaże, stadion, projektowany basen z urządzeniami towarzyszącymi; itp. oznaczonych na rysunku planu symbolami oraz 1 US - 6 US ustala się możliwość realizacji nowej i modernizacji istniejącej zabudowy przy zachowaniu następujących warunków:

- zabudowa zlokalizowana będzie w obrębie nieprzekraczalnych linii zabudowy ustalonych na rysunku planu,
- realizacja dachów dwu lub wielospadowych, lub kopulastych,
- wysokość obiektów do 2 kondygnacji,
- udział zieleni urządzonej wynosić będzie minimum 70% powierzchni działki przeznaczonej do inwestycji,
- ilość miejsc parkingowych w obrębie działki wynosić będzie minimum 20 miejsc na 1000m² powierzchni użytkowej obiektów usługowych zlokalizowanych na działce.

§ 72. 1. Dla terenów usług oświaty oznaczonych na rysunku planu symbolami oraz 1 UO - 10 UO ustala się możliwość realizacji nowej i modernizacji istniejącej zabudowy przy zachowaniu następujących warunków:

- zabudowa zlokalizowana będzie w obrębie nieprzekraczalnych linii zabudowy ustalonych na rysunku planu,
- wysokość budynków do 3 kondygnacji, w tym dopuszcza się użytkowe poddasze,
- dach dwupołaciowy kryty dachówką ceramiczną, cementową, bitumiczną lub blachą dachówko podobną,
- udział powierzchni biologicznie czynnej - co najmniej 35% powierzchni terenu,
- ilość miejsc parkingowych w obrębie działki wynosić będzie minimum 1 miejsce na 20m² powierzchni całkowitej obiektów usługowych zlokalizowanych na działce.

§ 73. 1. Dla terenów garaży kubaturowych i parkingów 21KS - 23 KS położonych w strefie ekspozycji „E” ustala się możliwość realizacji po opracowaniu projektu zagospodarowania terenu w połączeniu z projektowaną halą targową oznaczona symbolem 3 UH przy zachowaniu następujących warunków:

- wysokość hali 1 kondygnacja nadziemna, dach dwu lub wielospadowy kryty dachówką ceramiczną lub materiałem dachówko podobnym;
- bryła hali nie może stanowić dominanty architektonicznej;
- dopuszcza się realizację parkingów podziemnych;
- do obsługi hali konieczność zrealizowania 15 miejsc parkingowych na 1000m² powierzchni użytkowej obiektu;
- projektowane garaże zblokowane w zespoły po 5-6 segmentów poprzedzielanych zielenią. Obiekty należy

zaprojektować w sposób zapewniający wkomponowanie w istniejące otoczenie;

- w całym kompleksie zainwestowania garaży i parkingów udział powierzchni biologicznie czynnej nie może być mniejszy niż 25%.

§ 74. 1. Dla terenów obiektów produkcyjnych związanych z rolnictwem oznaczonych na rysunku planu symbolami 1 RM - 2 RM ustala się możliwość realizacji nowej zabudowy przy zachowaniu następujących warunków:

- zabudowa zlokalizowana będzie w obrębie nieprzekraczalnych linii zabudowy ustalonych na rysunku planu,
- zabudowa nie może przekraczać wysokości 15,0m nad poziom terenu,
- możliwość zwiększenia wysokości obiektów i urządzeń ponad wartość podaną w pkt 2 w przypadkach uzasadnionych względami technologicznymi,
- stosowanie zasady maksymalnego blokowania obiektów w jeden zespół w ramach danej inwestycji.

Dla terenów obiektów produkcyjnych ustala się konieczność zapewnienia miejsc parkingowych w obrębie działki przeznaczonej do inwestycji w ilości minimum 1 miejsce na 40m² powierzchni całkowitej obiektów produkcyjnych, obiektów baz i składów nie mniejszej niż 1 miejsce na 2 zatrudnionych.

§ 75. 1. Dla terenów usług rzemieślniczych oznaczonych na rysunku planu symbolami 1UR - 12 UR ustala się możliwość realizacji nowej i modernizacji istniejącej zabudowy przy zachowaniu następujących warunków:

- zabudowa zlokalizowana będzie w obrębie nieprzekraczalnych linii zabudowy ustalonych na rysunku planu,
- zastosowanie pokrycia dachów w kolorze ceglastym lub brązowym z możliwością zastosowania dachówek ceramicznych, cementowych, bitumicznych oraz blachy dachówkopodobnej,
- wysokość budynków do 3 kondygnacji, w tym użytkowe poddasze,
- zabudowa rzemieślnicza zlokalizowana w sąsiedztwie zabudowy mieszkalnej posiadać obiekty produkcyjne o małej uciążliwości dla otoczenia,
- zabudowa rzemieślnicza zlokalizowana w sąsiedztwie zabudowy produkcyjnej w lub przy terenach posiadających zainwestowanie w pewną uciążliwość może posiadać obiekty produkcyjne o większej uciążliwości dla otoczenia, jednak zasięg uciążliwości nie może stanowić pogorszenia warunków na terenach sąsiednich,
- wielkość działek uzależniona od potrzeb związanych z rodzajem prowadzonej działalności gospodarczej,
- zabudowa nie może przekraczać wysokości 15,0m nad poziom terenu,
- możliwość zwiększenia wysokości obiektów i urządzeń ponad wartość podaną w przypadkach uzasadnionych względami technologicznymi,
- dopuszcza się możliwość na terenach o małej uciążliwości realizacji zabudowy mieszkalnej,
- na terenach zabudowy rzemieślniczej o większej uciążliwości zabudowa mieszkalna może być realizowana w ramach budynków mieszkalno-socjalnych,
- dla terenów z zakładami rzemieślniczymi ustala się konieczność zapewnienia miejsc parkingowych w obrębie działki przeznaczonej do inwestycji w ilości minimum 1 miejsce na 40m² powierzchni całkowitej

objektów produkcyjnych, obiektów baz i składów nie mniejszej niż 1 miejsce na 2 zatrudnionych,
- udział powierzchni biologicznie czynnej - co najmniej 25% powierzchni terenu.

§ 76. 1. Dla terenów obiektów produkcyjnych oznaczonych na rysunku planu symbolami 1 P - 8 P, 10 P - 15 P, 17 P - 18 P, ustala się następujące zasady i standardy kształtowania zabudowy:

- zabudowa zlokalizowana będzie w obrębie nieprzekraczalnych linii zabudowy ustalonych na rysunku planu,
- zabudowa nie może przekraczać wysokości 15,0m nad poziom terenu,
- możliwość zwiększenia wysokości obiektów i urządzeń ponad wartość podaną w pkt 2 w przypadkach uzasadnionych względami technologicznymi,
- stosowanie zasady maksymalnego blokowania obiektów w jeden zespół w ramach danej inwestycji,
- pastelowe kolory elewacji obiektów z wyłączeniem kolorystyki ustalonej w przepisach szczególnych dla niektórych obiektów i urządzeń technologicznych oraz kolorów zastrzeżonych jako identyfikacja firm.

Dla terenów obiektów produkcyjnych ustala się konieczność zapewnienia miejsc parkingowych w obrębie działki przeznaczonej do inwestycji w ilości minimum 1 miejsce na 40m² powierzchni całkowitej obiektów produkcyjnych, obiektów baz i składów nie mniejszej niż 1 miejsce na 2 zatrudnionych.

2. Na terenie oznaczonym symbolem 5 P dopuszcza się zmianę użytkowania obiektów usługowo-produkcyjnych na funkcję mieszkalną, oraz uzupełnianie zabudowy funkcją mieszkalną przy zachowaniu odpowiednich przepisów sanitarnych. Warunki architektoniczne obiektów takie jak dla zabudowy mieszkalnej określone w Rozdziale 3 § 35. 1.

§ 77. 1. Dla terenów obiektów produkcyjnych o charakterze małych zakładów produkcyjnych - rzemieślniczych oznaczonych na rysunku planu symbolami 9 P, 16 P, 19 P, ustala się następujące zasady i standardy kształtowania zabudowy:

- zabudowa zlokalizowana będzie w obrębie nieprzekraczalnych linii zabudowy ustalonych na rysunku planu,
- wielkość działek uzależniona od potrzeb związanych z rodzajem prowadzonej działalności gospodarczej,
- zabudowa nie może przekraczać wysokości 15,0m nad poziom terenu,
- możliwość zwiększenia wysokości obiektów i urządzeń ponad wartość podaną w przypadkach uzasadnionych względami technologicznymi,
- stosowanie zasady maksymalnego blokowania obiektów w jeden zespół w ramach danej inwestycji,
- pastelowe kolory elewacji obiektów z wyłączeniem kolorystyki ustalonej w przepisach szczególnych dla niektórych obiektów i urządzeń technologicznych oraz kolorów zastrzeżonych jako identyfikacja firm.

Dla terenów obiektów produkcyjnych ustala się konieczność zapewnienia miejsc parkingowych w obrębie działki przeznaczonej do inwestycji w ilości minimum 1 miejsce na 40m² powierzchni całkowitej obiektów produkcyjnych, obiektów baz i składów nie mniejszej niż 1 miejsce na 2 zatrudnionych.

Rozdział 8 **Przepisy dotyczące stawek procentowych, na podstawie których ustala się opłatę z tytułu wzrostu wartości nieruchomości.**

§ 78. 1 Dla terenów oznaczonych na rysunku planu symbolami 10 MN, 14 MN, 22 MN, 23 MN, 32 MN - 34 MN, 43 MN, 48 MN - 54 MN, 73 MN, 77 MN, 83MN, 90 MN - 94 MN, 97 MN - 108 MN, 116 MN - 120 MN ustala się 15% stawkę służącą do naliczania opłat z tytułu wzrostu wartości nieruchomości.

2. Dla terenów oznaczonych na rysunku planu symbolami 47 MW, 53 MW ustala się 30% stawkę służącą do naliczania opłat z tytułu wzrostu wartości nieruchomości.

3. Dla terenów oznaczonych na rysunku planu symbolami 1 UR, 3 UR, 4 UR, 6UR - 8 UR, 10 UR ustala się 15% stawkę służącą do naliczania opłat z tytułu wzrostu wartości nieruchomości.

4. Dla terenów oznaczonych na rysunku planu symbolami 6 US ustala się 15% stawkę służącą do naliczania opłat z tytułu wzrostu wartości nieruchomości.

5. Dla terenów oznaczonych na rysunku planu symbolami 2 UH ustala się 15% stawkę służącą do naliczania opłat z tytułu wzrostu wartości nieruchomości.

6. Dla terenów oznaczonych na rysunku planu symbolami 15 U, 16 U, 18 U, 19 U, 21 U, 30 U, 31 U, 40 U, 42 U ustala się 15% stawkę służącą do naliczania opłat z tytułu wzrostu wartości nieruchomości.

7. Dla terenów oznaczonych na rysunku planu symbolami 17 UM, 21 UM, 24 UM, 26 UM, 29 UM, 30 UM, 31 UM, 33 UM ustala się 15% stawkę służącą do naliczania opłat z tytułu wzrostu wartości nieruchomości.

8. Dla terenów oznaczonych na rysunku planu symbolami 9 P, 11 P - 13 P, 16 P, 19 P ustala się 15% stawkę służącą do naliczania opłat z tytułu wzrostu wartości nieruchomości.

W związku z ustaleniem, o którym mowa w ust. 1 w przypadkach, gdy właściciel zbywał będzie nieruchomości Burmistrz Miasta będzie pobierał opłaty z tytułu wzrostu wartości nieruchomości.

Dla terenów objętych planem z zastrzeżeniem ust. 1 ustala się zerową stawkę procentową służącą do naliczania opłat z tytułu wzrostu wartości nieruchomości.

Rozdział 9 **Przepisy końcowe**

§ 79. Uchwała wraz z załącznikami (w tym załącznik Nr 1 podzielony na części od 1/1 kolejno do 1/9) podlega ogłoszeniu w Dzienniku Urzędowym Województwa Warmińsko-Mazurskiego,

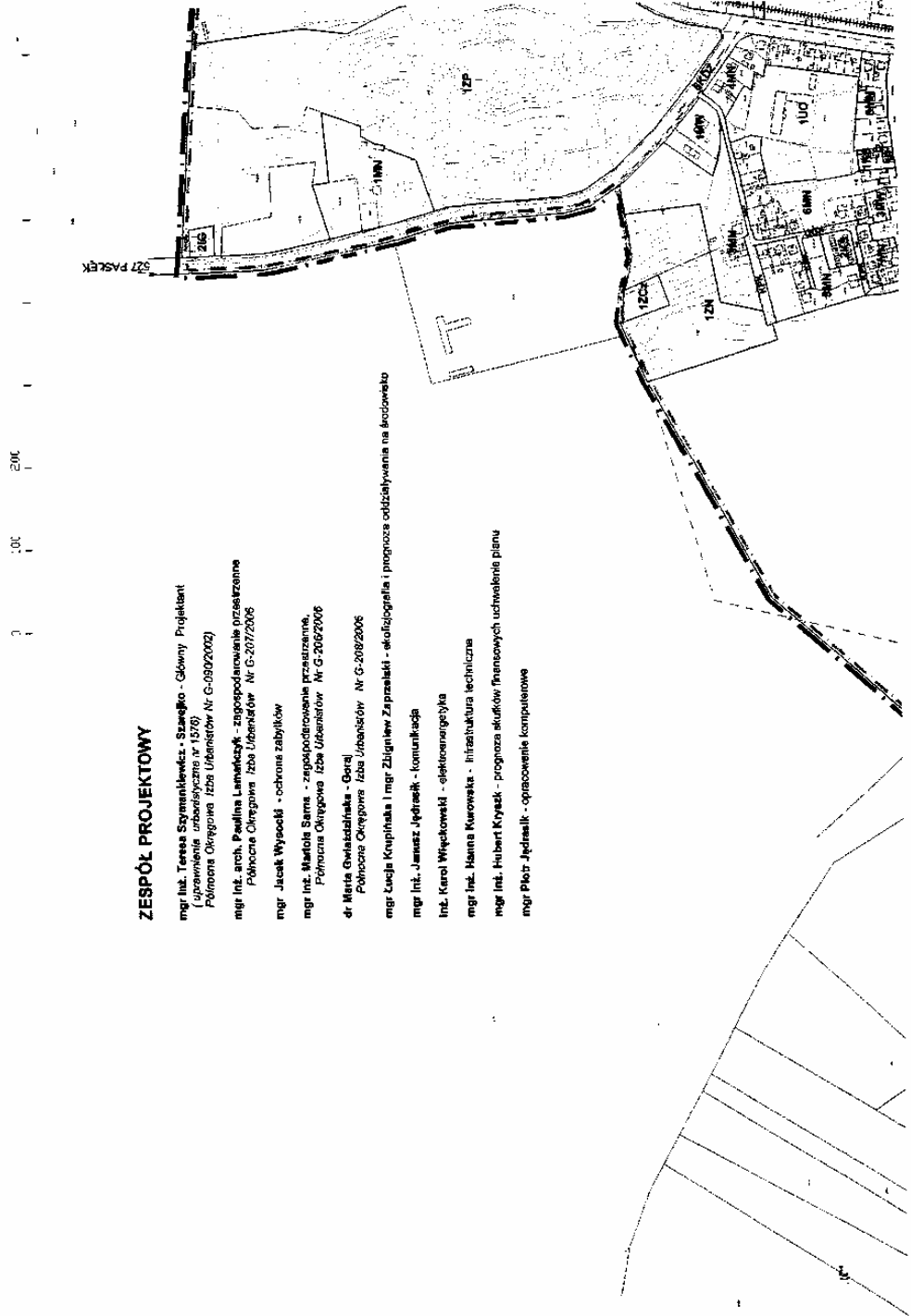
§ 80. Wykonanie uchwały powierza się Burmistrzowi Morąga.

§ 81. Uchwała wchodzi w życie po upływie 30 dni od dnia jej ogłoszenia w Dzienniku Urzędowym Województwa Warmińsko-Mazurskiego

Przewodniczący Rady Miejskiej
Mariusz Chiliński

MIEJSCOWY PLAN ZAGOSPODAROWANIA P

skala 1:5000



ZESPÓŁ PROJEKTOWY

- mgr inż. Teresa Szymankiewicz - Szarejko - Główny Projektant
(uprawnienia urbanistyczne nr 1376)
Północna Okręgowa Izba Urbanistów Nr G-0902/2002
- mgr inż. arch. Paulina Ławicki - zagospodarowanie przestrzenne
Północna Okręgowa Izba Urbanistów Nr G-2027/2006
- mgr Jacek Wysocki - ochrona zabytków
- mgr inż. Mariola Sarna - zagospodarowanie przestrzenne,
Północna Okręgowa Izba Urbanistów Nr G-2002/2006
- dr Maria Gwiżdżalska - Goral
Północna Okręgowa Izba Urbanistów Nr G-2009/2006
- mgr Lucja Krupiniaka i mgr Zbigniew Zaprawski - ekofizjografia i prognoza oddziaływania na środowisko
- mgr inż. Janusz Jędrasik - komunikacja
- inż. Karol Wępkowski - elektroenergetyka
- mgr inż. Hanna Kurowska - infrastruktura techniczna
- mgr inż. Hubert Kryszak - prognoza skutków finansowych uchwalenie planu
- mgr Piotr Jędrasik - opracowanie komputerowe

Załącznik Nr 1 - (1/1)
do uchwały Nr LII/693/06
Rady Miejskiej w Morągu
z dnia 27 września 2006 r.

Załącznik Nr 1 - (1/2)
do uchwały Nr LII/693/06
Rady Miejskiej w Morągu
z dnia 27 września 2006 r.

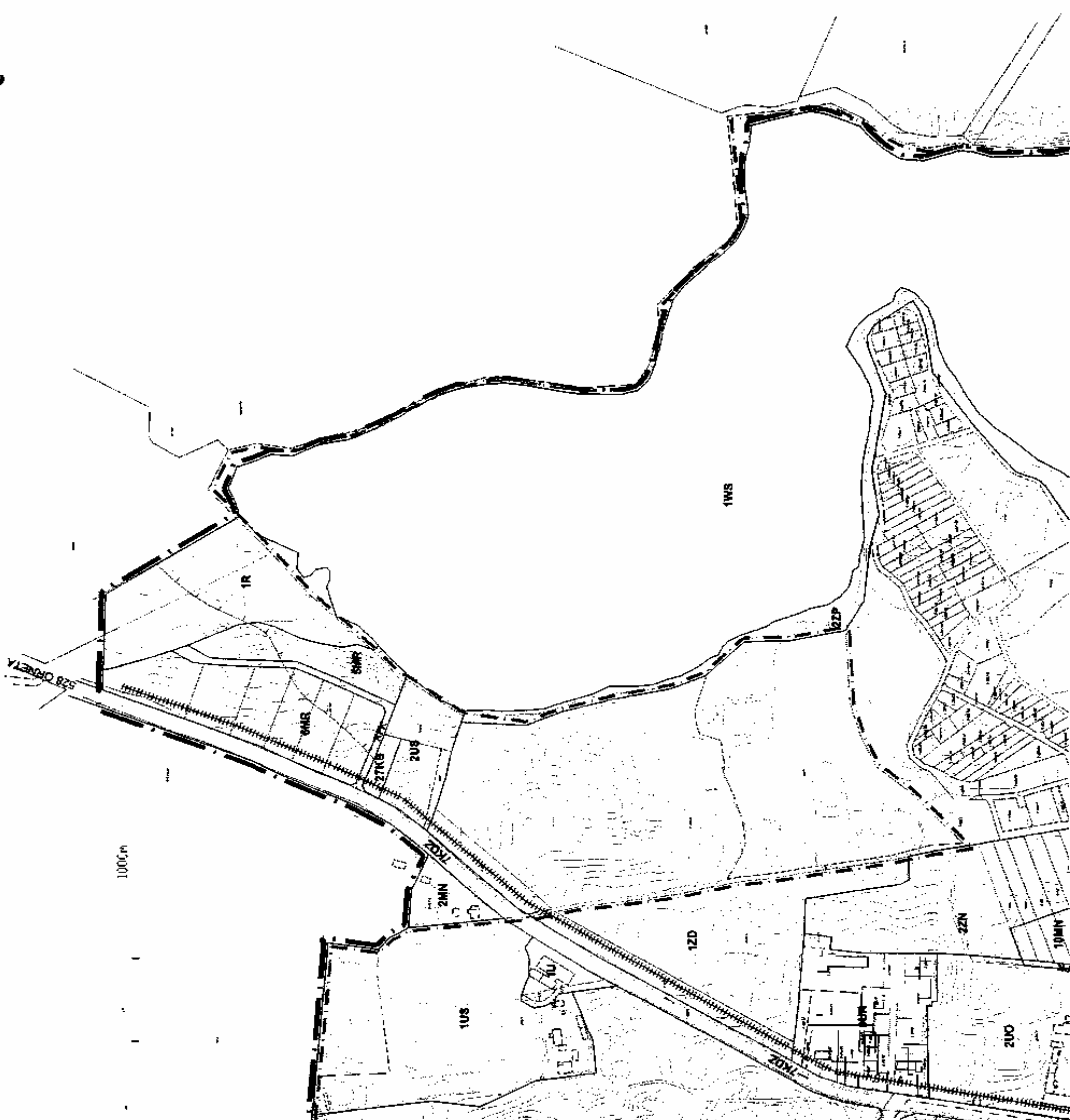
PRZESTRZENNEGO OBSZARU MIASTA MORĄG

LEGENDA

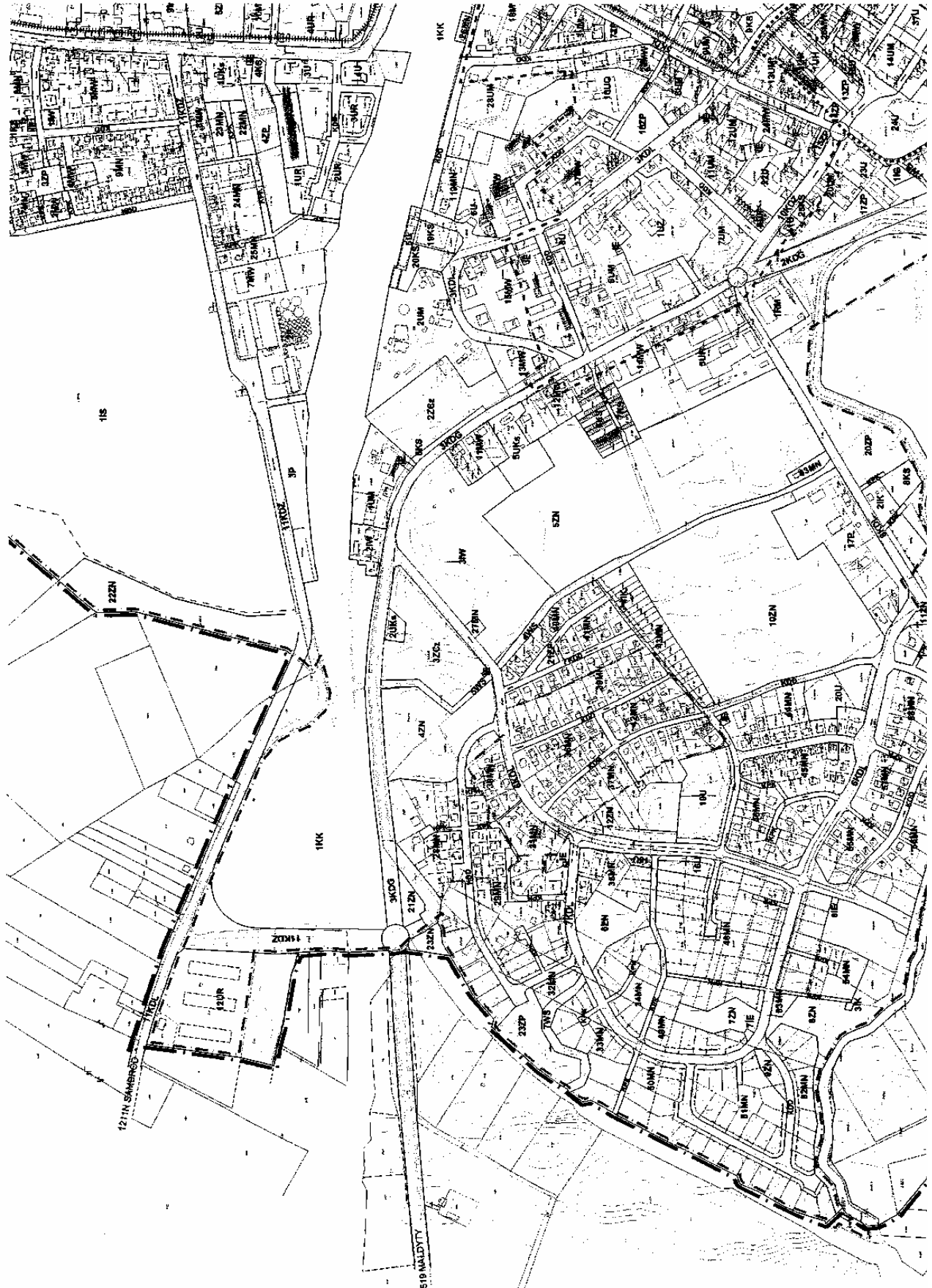
—	GRANICA OPRACOWANIA PLANU
---	GRANICA MIASTA
—	LINE ROZGRANICZAJĄCE TERENY O RÓŻNYM SPOSOBIE UŻYTKOWANIA
—	ORIENTACYJNE LINE PODZIAŁU WENETRZNEGO
—	STREFA OCHRONNA OO TERENÓW ZAMKNIĘTYCH
—	STREFA OCHRONY JEZIORA
—	LINE ZABUDOWY:
---	NEPRZENKAZALNE
---	OBNIŻAJĄCE
---	STREFY OCHRONY KONSERWATORSKIEJ:
---	STREFA „A” WZMOCNIEJ OCHRONY
---	STREFA „B” UMIARKOWANEJ OCHRONY
---	STREFA „B1” CZĘŚCOWEJ OCHRONY
---	STREFA „B2” OCHRONY EKSPERYCJI

UŻYTKOWANIE TERENÓW:

MN	TERENY ZABUDOWY MIESZKANOWEJ JEDNORODZINNEJ
MW	TERENY ZABUDOWY MIESZKANOWEJ WIELORODZINNEJ
UM	TERENY ZABUDOWY USŁUGOWEJ Z MIESZKANIA
U	TERENY USŁUG
UH	TERENY USŁUG HANDLU
UD	TERENY USŁUG OSWIATY
UKS	TERENY USŁUG BANKALNYCH
UR	TERENY USŁUG RZEMIOŁKA
US	TERENY USŁUG SPORTU I REKREACJI
P	TERENY OBIEKTÓW PRODUKCYJNYCH, SKŁADÓW I MAGAZYNÓW
RM	TERENY PRODUKCJI ZWIĄZANEJ Z ROLNICTWEM
R	TERENY ROLNICZE
MR	TERENY ZABUDOWY ZAGRODOWEJ
ZP	TERENY ZIELENI PARKOWEJ
ZD	TERENY ORODÓW DZIAŁKOWYCH
ZN	TERENY ZIELENI INIEURZĄDZONEJ
ZCZ	TERENY ORIENTARZY ZABYTKOWYCH
W8	TERENY WÓD POWIERZCHNIOWYCH
IS	TERENY ZAMKNIĘTE O CHARAKTERZE MILITARNYM
	TERENY KOMUNIKACJI W TYPI



Załącznik Nr 1 - (1/3)
do uchwały Nr LII/693/06
Rady Miejskiej w Morągu
z dnia 27 września 2006 r.



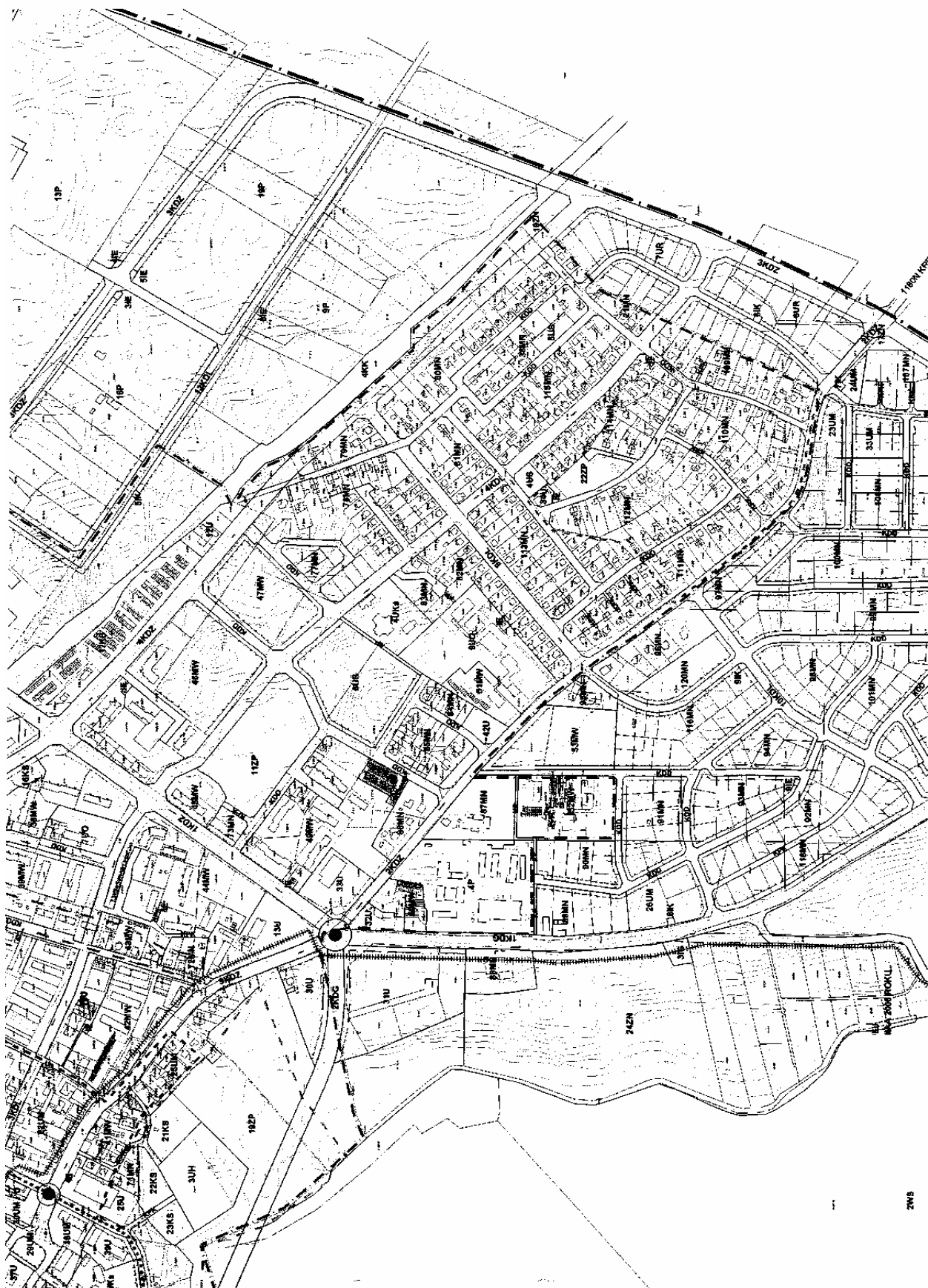
Załącznik Nr 1 - (1/4)
do uchwały Nr LII/693/06
Rady Miejskiej w Morągu
z dnia 27 września 2006 r.



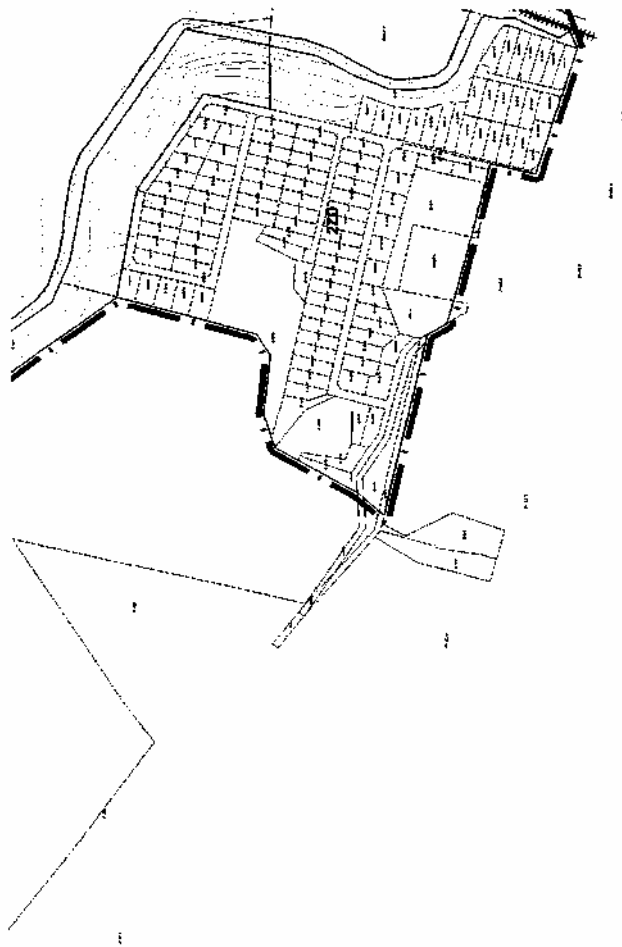
Załącznik Nr 1 - (1/5)
do uchwały Nr LII/693/06
Rady Miejskiej w Morągu
z dnia 27 września 2006 r.



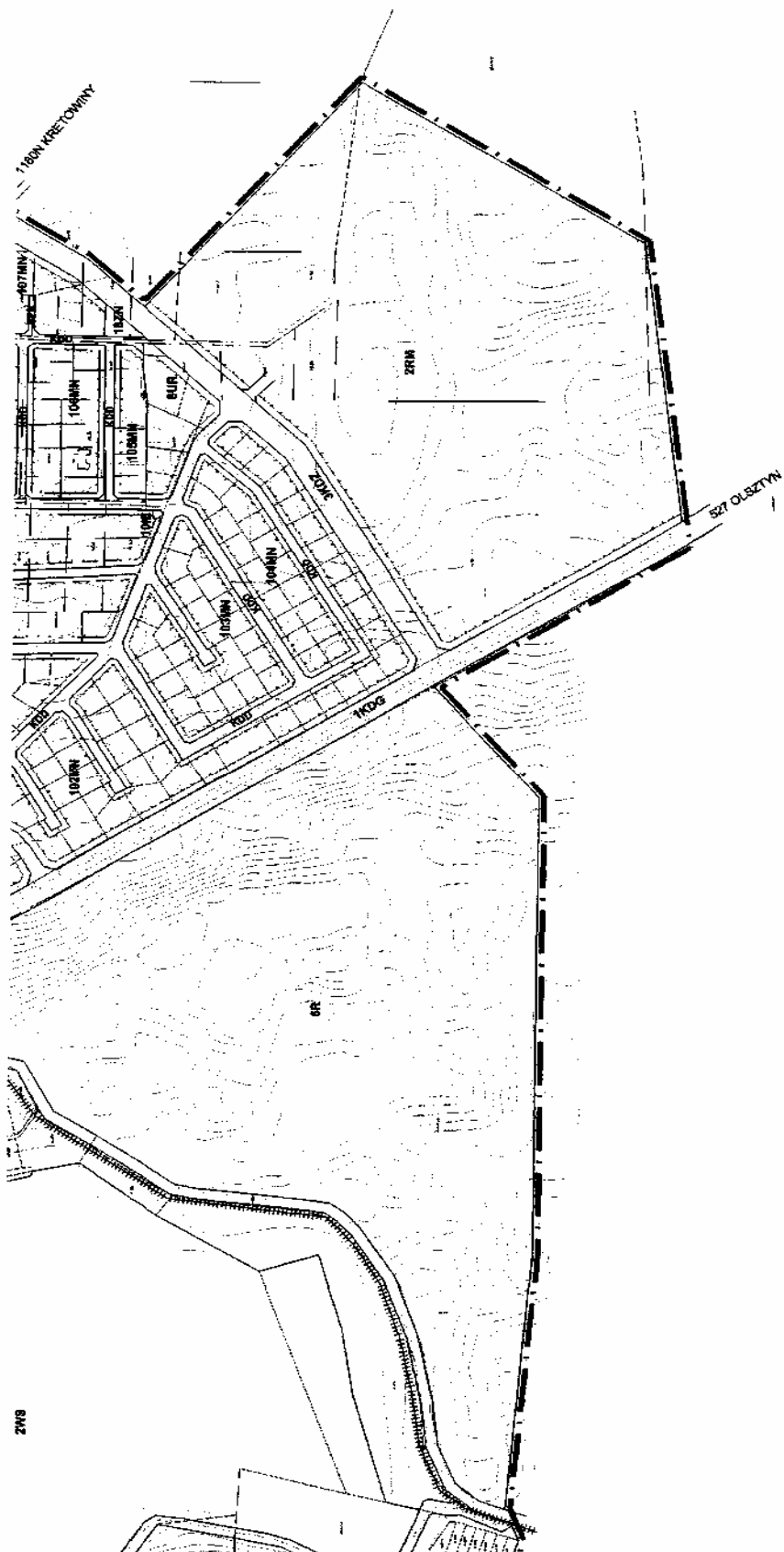
Załącznik Nr 1 - (1/6)
do uchwały Nr LII/693/06
Rady Miejskiej w Morągu
z dnia 27 września 2006 r.



Załącznik Nr 1 - (1/7)
do uchwały Nr LII/693/06
Rady Miejskiej w Morągu
z dnia 27 września 2006 r.

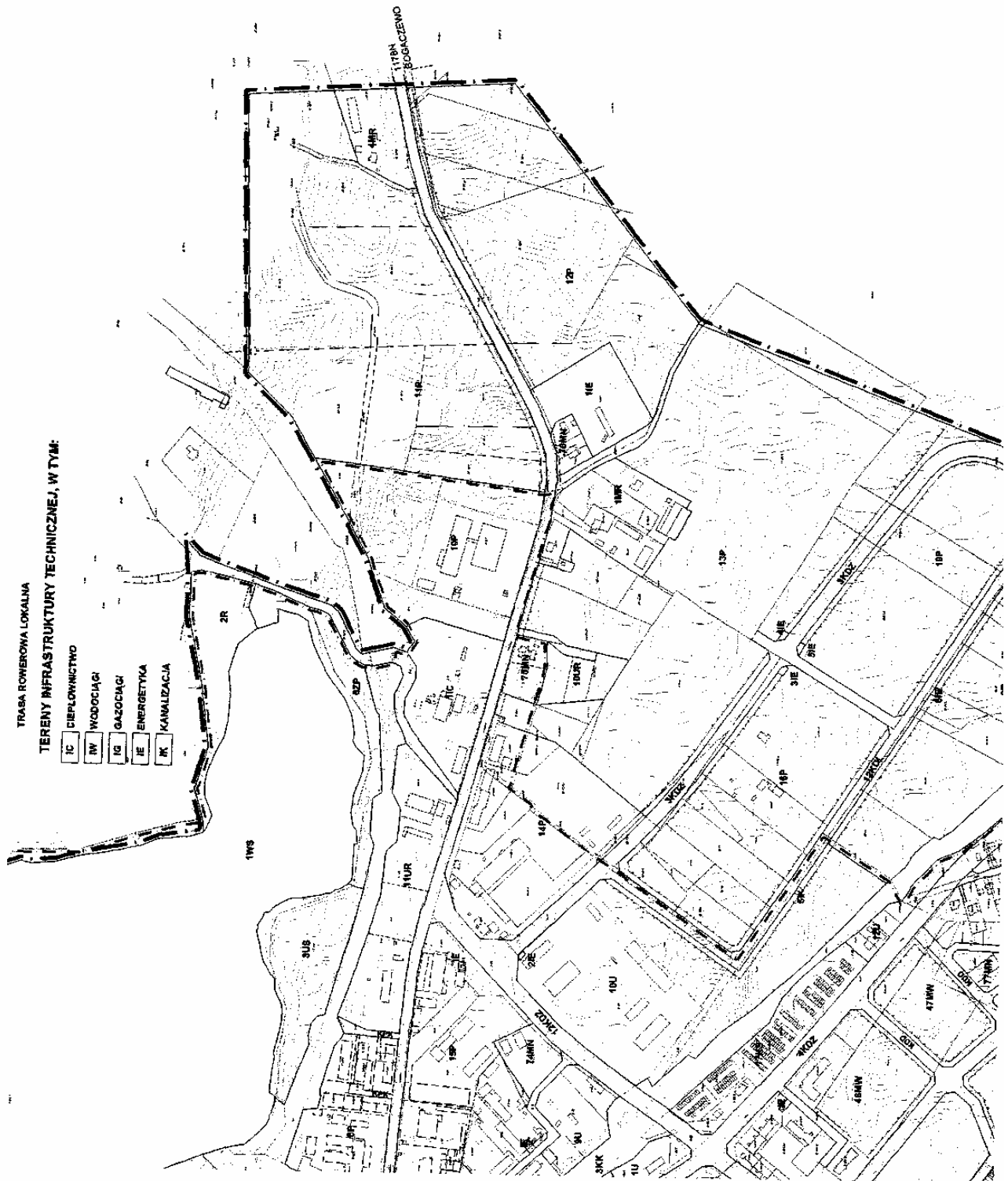


Załącznik Nr 1 - (1/8)
do uchwały Nr LII/693/06
Rady Miejskiej w Morągu
z dnia 27 września 2006 r.



2/18

Załącznik Nr 1 - (1/9)
do uchwały Nr LII/693/06
Rady Miejskiej w Morągu
z dnia 27 września 2006 r.



Załącznik Nr 2
do uchwały Nr LII/693/06
Rady Miejskiej w Morągu
z dnia 27 września 2006 r.

Rozstrzygnięcie w sprawie zgodności projektu miejscowego planu zagospodarowania przestrzennego obszaru Miasta Morąg ze zmianą studium uwarunkowań i kierunków zagospodarowania przestrzennego miasta i gminy Morąg.

W związku z art. 20 ust. 1 ustawy z dnia 27 marca 2003 roku o planowaniu i zagospodarowaniu przestrzennym stwierdza się zgodność niniejszego planu zagospodarowania z zapisami ustaleń zmiany studium uwarunkowań i kierunków zagospodarowania przestrzennego miasta i gminy Morąg

Załącznik Nr 3
do uchwały Nr LII/693/06
Rady Miejskiej w Morągu
z dnia 27 września 2006 r.

Rozstrzygnięcie w sprawie sposobu rozpatrzenia uwag zgłoszonych do projektu miejscowego planu zagospodarowania przestrzennego obszaru miasta Morąg

Zgodnie z art. 20 ust. 1 ustawy z dnia 27 marca 2003 roku o planowaniu i zagospodarowaniu przestrzennym (Dz. U. z 2003 roku, Nr 80, poz. 717 z późniejszymi zmianami) niniejszym rozstrzyga się, że do projektu miejscowego planu zagospodarowania przestrzennego obszaru miasta Morąg wpłynęły uwagi w okresie przewidzianym Art. 17 pkt 11, ww. ustawy. Następujące uwagi nie zostały uwzględnione w projekcie planu:

Lp.	Data wpływu, uwagi	Nazwisko i imię, nazwa jednostki organizacyjnej i adres zgłaszającego uwagi	Treść uwagi	Oznaczenie nieruchomości, której dotyczy uwaga	Ustalenia projektu planu miejscowego zagospodarowania przestrzennego nieruchomości, której dotyczy uwaga	Rozstrzygnięcie burmistrza w sprawie rozpatrzenia uwagi		Rozstrzygnięcie Rady Miejskiej załącznik do uchwały Nr LII/693/06 z dnia 27 września 2006 r.		Uwagi
						Uwaga uwzględniona	Uwaga nieuwzględniona	Uwaga uwzględniona	Uwaga nieuwzględniona	
1	2	3	4	5	6	7	8	9	10	11
1	21.06.2006	ZAKŁAD STOLARSKI FABRYKA MEBLI TARANKO Aleksander Taranko ul. Warmińska 6 14-300 Morąg	Wnosi o zmianę projektu planu tak aby droga nie przebiegała przez jego działki (73/26 Kruszewnia) położone w WM SSE Podstrefa Morąg	Dz. Nr 73/26 obręb Kruszenia	13 P – tereny obiektów produkcyjnych, składów i magazynów	Częściowo uwzględniona - przesunięcie drogi o ok. 8 m	Częściowo nieuwzględniona cała droga nie może być przesunięta poza teren działki Nr 73/26	Częściowo uwzględniona przesunięcie drogi o ok. 8 m	Częściowo nieuwzględniona cała droga nie może być przesunięta poza teren działki Nr 73/26	
2	5.07.2006	HeNryk Bałabański Jędrzychówko 4 14-300 Morąg	Odnosnie do obszaru 9P wnosi o: - Dopuszczenie możliwości adaptacji części budynków na lokale mieszkalne dla pracowników, ponieważ tam przenoszą siedzibę firmy , - Wydzielenie z działki Nr 8/1 jednej działki rzemieślniczej z funkcją mieszkalną, - Umożliwienie w przyszłości zakupu części targowiska dawnego , w celu wyrównania granic działki	Dz. Nr 8/1 i 8/2	11 UR - tereny usług rzemiosła	Częściowo uwzględniona –uwzględniona poza terenem zamkniętym	Częściowo uwzględniona. Nie można uwzględnić w części dotyczącej powiększenia działki o tereny zamknięte (kolejowe) ponieważ nie leży to w kompetencji Samorządu lokalnego	Częściowo uwzględniona poza terenem zamkniętym	Częściowo uwzględniona. Nie można uwzględnić w części dotyczącej powiększenia działki o tereny zamknięte (kolejowe) ponieważ nie leży to w kompetencji Samorządu lokalnego	

3	5.07.2006	Antczak Krystyna Ul. Chopina 1 14-300 Morąg	Nie zgadza się na planowanie budowy drogi, przez działkę Nr 301 z zabudową gospodarczą.	Dz. Nr 301	79 MN – tereny zabudowy mieszkaniowej jednorodzinnej; 4KDZ- tereny publicznych ulic zbiorczych		Nie uwzględniona - droga 4KDZ jest istotna dla prawidłowego funkcjonowania układu komunikacyjnego miasta, w związku z tym nie można uwzględnić wniesionej uwagi do planu		Nie uwzględniona - droga 4KDZ jest istotna dla prawidłowego funkcjonowania układu komunikacyjnego miasta, w związku z tym nie można uwzględnić wniesionej uwagi do planu	
4	7.07.2006	Cezary i Katarzyna Kłosowscy Ul. Osińskiego 15/5 14 – 300 Morąg	- Zwiększenie obszaru 13 KS naprzeciwko mojego budynku zlokalizowanego na obszarze 38 U na działce 650 z przeznaczeniem na miejsca parkingowe, - Dopuszczenie modernizacji starego budynku na nowy na dopuszczenie pokoi do wynajęcia	Nr 568/13, 568/55, 568/64	13 KS - tereny obsługi komunikacji, 38 U - tereny usług		Nie uwzględniona - nie można powiększyć działki z kosztem terenu objętego ochroną Wojewódzkiego Konserwatora Zabytków (park zabytkowy)		Nie uwzględniona - nie można powiększyć działki z kosztem terenu objętego ochroną Wojewódzkiego Konserwatora Zabytków (park zabytkowy)	

Załączniki:

- zbiór uwag zamieszczonych w wykazie

Załącznik Nr 4
do uchwały Nr LII/693/06
Rady Miejskiej w Morągu
z dnia 27 września 2006 r.

Rozstrzygnięcie w sprawie sposobu finansowania inwestycji z zakresu infrastruktury technicznej należących do zadań własnych Samorządu na obszarze objętym miejscowym planem zagospodarowania przestrzennego obszaru miasta Morąg

§ 1. Na terenie objętym miejscowym planem zagospodarowania przestrzennego obszaru miasta Morąg następujące inwestycje z zakresu infrastruktury technicznej należą do zadań własnych gminy:

- sieć wodociągowa rozdzielcza;
- sieć kanalizacji grawitacyjnej;
- sieć kanalizacji tłocznej;
- przepompownie zbiorcze.

§ 2. Wymienione zadania finansowane będą z budżetu Gminy Morąg funduszy pozyskiwanych z Europejskiego Funduszu Rozwoju Regionalnego, pożyczek z Wojewódzkiego Funduszu Ochrony Środowiska i Gospodarki Wodnej oraz innych dostępnych źródeł finansowania

2446

UCHWAŁA Nr L/293/06 Rady Miasta Bartoszyce z dnia 28 września 2006 r.

w sprawie uchwalenia miejscowego planu zagospodarowania przestrzennego fragmentu Miasta Bartoszyce dla obszaru ograniczonego od północy skrzyżowaniem ulic Warszawska - Andersa, od wschodu ulicą Warszawską, od południa projektowanymi terenami zabudowy mieszkaniowej jednorodzinnej, od zachodu ulicą Andersa.

Na podstawie art. 18 ust. 2 p. 5 ustawy z dnia 8 marca 1990 r. o samorządzie gminnym (tekst jednolity Dz. U. z 2001 r. Nr 142, poz. 1591 zm. Dz. U. z 2002 r. Nr 23, poz. 220, Nr 62, poz. 558, Nr 113, poz. 984, Nr 153, poz. 1271 i Nr 214 poz. 1806, Dz. U. z 2003 r. Nr 80, poz. 717, Nr 162, poz. 1568, Dz. U. z 2004 r. Nr 102, poz. 1055 i Nr 116, poz. 1203, Dz. U. z 2005 r. Nr 214, poz. 1806, Nr 172, poz. 1441) oraz art. 20 ust. 1 ustawy z dnia 27 marca 2003 r. o planowaniu i zagospodarowaniu przestrzennym (Dz. U. z 2003r. Nr 80 poz. 717; Dz. U. z 2004r. Nr 6 poz. 41, Nr 141 poz. 1492; Dz. U. z 2005 r. Nr 13, poz. 954, Nr 130, poz. 1087) w związku z uchwałą Rady Miasta Bartoszyce Nr XLIII/254/05 z dnia 29 grudnia 2005 r. Rada Miasta Bartoszyce uchwała, co następuje:

§ 1. Uchwała się miejscowy plan zagospodarowania przestrzennego fragmentu Miasta Bartoszyce, zwany dalej planem, dla obszaru ograniczonego od północy skrzyżowaniem ulic Warszawska - Andersa, od wschodu ulicą Warszawską, od południa projektowanymi terenami zabudowy mieszkaniowej jednorodzinnej, od zachodu ulicą Andersa.

§ 2. 1. Przedmiotem opracowania planu jest ustalenie zasad zagospodarowania terenów o różnym sposobie użytkowania; zakres i granice opracowania zostały określone w uchwale Nr XLIII/254/05 Rady Miasta Bartoszyce z dnia 29 grudnia 2005 r. w sprawie przystąpienia do sporządzenia miejscowego planu zagospodarowania przestrzennego fragmentu Miasta Bartoszyce dla obszaru określonego w § 1.

2. Plan miejscowy składa się z następujących elementów podlegających uchwaleniu:

- 1) tekstu ustaleń planu stanowiącego treść niniejszej uchwały;
- 2) rysunku planu w skali 1:1000 stanowiącego załącznik graficzny Nr 1;
- 3) rozstrzygnięcia o sposobie rozpatrzenia uwag do projektu planu stanowiącego załącznik Nr 2 do uchwały;
- 4) rozstrzygnięcia o sposobie realizacji zapisanych w planie inwestycji z zakresu infrastruktury technicznej, które należą do zadań własnych gminy oraz zasadach ich finansowania, stanowiącego załącznik Nr 3 do uchwały;
- 5) stwierdzenia zgodności planu z ustaleniami studium uwarunkowań i kierunków zagospodarowania przestrzennego miasta Bartoszyce stanowiącego załącznik Nr 4 do uchwały.

Rozdział I Ustalenia ogólne, dotyczące całego obszaru opracowania

§ 3. 1. Następujące oznaczenia graficzne na rysunku planu są obowiązujące:

- 1) granice opracowania planu;
- 2) linie rozgraniczające tereny o różnym przeznaczeniu lub różnych zasadach zagospodarowania;
- 3) nieprzekraczalne linie zabudowy;
- 4) linie rozgraniczające ulice i drogi publiczne oraz ich klasyfikacja i parametry techniczne.

2. Następujące oznaczenia mogą podlegać zmianom:

- 1) oznaczenia liniowe urządzeń infrastruktury technicznej określające ich orientacyjny przebieg, do uściślenia na etapie projektowania;
- 2) warunki i zasady podziału wewnętrznego.

3. Ustala się następującą interpretację przyjętych terminów i pojęć:

- 1) linia rozgraniczająca - tereny o różnych funkcjach lub różnych zasadach zagospodarowania - oznacza linię obowiązującą, która nie może ulec przesunięciu w wyniku realizacji planu;
- 2) nieprzekraczalna linia zabudowy - oznacza linię jako nieprzekraczalną, to znaczy, że żaden element budynku nie może przekroczyć tej linii w parterze z możliwością cofnięcia budynku w głąb działki o ile ustalenia szczegółowe to przewidują;
- 3) przeznaczenie terenu lub obiektu - kategoria przeznaczenia terenu lub grupy takich kategorii, które są dopuszczane na danym terenie lub obiekcie;
- 4) przeznaczenie podstawowe terenu lub obiektu - jest to część przeznaczenia terenu lub obiektu, która powinna dominować w sposób określony w ustaleniach planu;
- 5) przeznaczenie uzupełniające terenu lub obiektu - jest to część przeznaczenia terenu lub obiektu, która uzupełnia lub wzbogaca przeznaczenie podstawowe w sposób określony w ustaleniach planu;
- 6) szczegółowe wymagania architektoniczne - obowiązek ukształtowania budynków i budowli w sposób wyróżniający się oraz odznaczający się wysokim poziomem estetycznym rozwiązań architektonicznych;
- 7) teren - obszar wyznaczony na rysunku planu liniami rozgraniczającymi, oznaczony odpowiednim symbolem;

- 8) strefa - zbiór terenów, którym przypisano tą samą grupę ustaleń;
- 9) przez określenia „adaptacja” należy rozumieć teren z istniejącym budynkiem lub zespołem budynków. Budynki adaptowane mogą ulegać przebudowie, rozbudowie i modernizacji z zachowaniem charakteru i skali otaczającej zabudowy. Dopuszcza się również możliwość rozbioru nieprzydatnych budynków, a także wprowadzenia dodatkowych funkcji nie naruszających funkcji podstawowej dla danego terenu, jeżeli ustalenia szczegółowe nie stanowią inaczej;
- 10) urządzenia towarzyszące obiektom budowlanym - należy rozumieć urządzenia techniczne związane z obiektem budowlanym, zapewniające możliwości użytkowania obiektu zgodnie z jego przeznaczeniem;
- 11) liniowe oznaczenie graficzne wyznaczające granice stref, obszarów i terenów biegnące na rysunku planu wzdłuż linii podziałów geodezyjnych lub linii rozgraniczających, należy traktować jako oznaczenia biegnące po tych liniach.

§ 4. Ustala się następujące kategorie przeznaczenia terenu:

- 1) domy jednorodzinne i wielorodzinne, przez co rozumie się budynki mieszkalne i zamieszkania zbiorowego;
- 2) biura - działalność o charakterze administracyjnym;
- 3) handel detaliczny przez co rozumie się sprzedaż prowadzoną w sklepach;
- 4) gastronomia;
- 5) działalność rozrywkowa;
- 6) usługi finansowe;
- 7) agencje i biura turystyczne;
- 8) hotele, motele, zajazdy;
- 9) stacja obsługi pojazdów;
- 10) usługi rzemieślnicze;
- 11) komisariaty policji;
- 12) przedsiębiorstwa produkcyjne;
- 13) zieleni izolacyjna mająca na celu minimalizację występujących uciążliwości;
- 14) składy, magazyny, handel hurtowy;
- 15) ulice i place, ciągi piesze i pieszo-jezdne;
- 16) parkingi przez co rozumie się miejsca parkingowe urządzone na terenie;
- 17) garaże przez co rozumie się indywidualne miejsca parkingowe znajdujące się w budynku lub jako wolnostojące obiekty.

§ 5. Na całym obszarze objętym planem ustala się następujące zasady:

1. W zakresie ochrony środowiska przyrodniczego i krajobrazu:

- 1) wprowadza się obowiązek zachowania istniejącego drzewostanu, dotyczy to szczególnie szpaleru wysokich drzew przy ulicy Andersa;
- 2) dla zachowania skali istniejącej zabudowy ustala się maksymalną wysokość budynków do trzech kondygnacji.

2. W zakresie ochrony przed hałasem:

1) dla terenu znajdującego się w rozwidleniu ulicy Andersa i Warszawskiej w części północnej, przyjmuje się dopuszczalny poziom hałasu jak dla terenów zabudowy mieszkaniowej;

2) dla pozostałego terenu objętego opracowaniem planu przyjmuje się dopuszczalny poziom hałasu jak dla terenów przemysłowo-składowych. Poziom hałasu należy określić indywidualnie dla poszczególnych terenów w zależności od rodzaju i wielkości produkcji przemysłowej.

3. W zakresie ochrony dziedzictwa kulturowego i zabytków:

1) ustala się strefę ochrony konserwatorskiej dla zespołu istniejącej zabudowy mieszkalnej przy ulicy Andersa. Obszar ten stanowi wyraźnie zachowany historyczny układ urbanistyczny. Wszelkie prace budowlane prowadzone w tej strefie wymagają uzgodnienia z właściwym Urzędem Ochrony Zabytków.

4. W zakresie określenia zasad i warunków scalania i podziału nieruchomości:

1) pokazane na rysunku planu zasady podziału terenów na działki budowlane należy traktować jako postulowane to znaczy, że w trakcie realizacji planu dopuszcza się korektę przebiegu granic w nawiązaniu do potrzeb potencjalnych inwestorów;

2) dopuszcza się również łączenie działek w tym na terenach już zainwestowanych.

5. W zakresie kształtowania ładu przestrzennego:

1) należy zachować historyczny układ komunikacji drogowej tzn. przebieg ulicy Warszawskiej i ulicy Andersa;

2) ustala się obowiązek zachowania istniejącego szpaleru drzew przy ulicy Andersa;

3) nowoprojektowane budynki należy harmonizować z istniejącą zabudową, dotyczy to szczególnie wysokości budynków.

Rozdział II

Ustalenia szczegółowe dla poszczególnych stref i terenów objętych planem

§ 6. Ustala się strefę produkcyjno-usługową i magazynowo-składową oznaczoną symbolem PS-1

1. Dla terenów należących do strefy przyjmuje się następujące ustalenia dotyczące kategorie przeznaczenia terenów:

- 1) biura;
- 2) składy, magazyny, handel hurtowy artykułami przemysłowymi, adaptuje się istniejący handel hurtowy artykułami spożywczymi na terenie oznaczonym symbolem 2PS-1 i 3PS-1, jak również handel detaliczny artykułami przemysłowymi na terenach oznaczonych symbolem 5, 6 i 10PS-1;
- 3) przedsiębiorstwa produkcyjne i usługowe;
- 4) ulice i parkingi.

2. Na terenach strefy obowiązują następujące ustalenia dotyczące kształtowania nowej zabudowy, dotyczy to terenów oznaczonych symbolami: 4PS-1, 11PS-1 i 12PS-1:

- 1) liczba nadziemnych kondygnacji budynków nie może przekraczać dwóch;
- 2) wysokość budynku mierzona od terenu przy wejściu, do kalenicy dachu nie może przekraczać 12m;
- 3) dachy dwu lub wielospadowe o kącie nachylenia połaci dachowej $20^{\circ}(\pm 5^{\circ})$;
- 4) dla pozostałych zabudowanych terenów obowiązują ustalenia zawarte w § 3.3 pkt 9.

3. Na terenie strefy obowiązują ustalenia dotyczące sposobu zagospodarowania terenu:

- 1) powierzchnia zabudowy na terenach niezabudowanych jak również podlegających rozbudowie, nie może przekraczać 50% ogólnej powierzchni działki, a powierzchnia biologicznie czynna nie może być mniejsza jak 25% powierzchni działki;

- 2) dopuszcza się grodzenie terenów do wysokości 2 m z wyłączeniem ogrodzeń pełnych i z żelbetonowych elementów prefabrykowanych.

4. Na terenie strefy obowiązują ustalenia dotyczące zasad podziału terenów:

- 1) dopuszcza się łączenie lub inny podział istniejących działek wynikający z potrzeb użytkowników i prowadzonej działalności.

5. Na terenie strefy obowiązują następujące ustalenia w zakresie obsługi komunikacyjnej:

- 1) obsługę komunikacyjną projektuje się głównie z ulicy KD.03-D10 (ulica Tartaczna) i ulica Andersa;
- 2) adaptuje się istniejące wjazdy z ulicy KD.02-GP (ulica Warszawska), jednocześnie ustala się zakaz wykonywania nowych powiązań z uwagi na to, że jest to droga krajowa.

§ 7. Ustala się strefę produkcyjno-usługową i magazynowo-składową oznaczoną symbolem PS-2

1. Dla terenów strefy PS-2 przyjmuje się następujące kategorie przeznaczenia terenów:

- 1) biura;
- 2) przedsiębiorstwa produkcyjne i usługowe;
- 3) składy, magazyny, hurtownie;
- 4) ulice, ciągi piesze, parkingi;
- 5) zieleń izolacyjna.

2. Na terenach strefy obowiązują następujące ustalenia dotyczące kształtowania budynków:

- 1) liczba nadziemnych kondygnacji nie większa niż trzy;
- 2) wysokość zabudowy liczona od poziomu terenu przy wejściu, do kalenicy dachu nie może przekraczać 12 m. Dopuszcza się realizację fragmentów budynku do wysokości 15 m, jeżeli podyktowane to będzie uwarunkowaniami produkcyjno-technologicznymi;
- 3) dachy dwu lub wielospadowe o kącie nachylenia połaci dachowej $20^{\circ}(\pm 5^{\circ})$.

3. Na terenach strefy obowiązują następujące ustalenia dotyczące sposobu zagospodarowania terenu:

- 1) powierzchnia zabudowy na terenach wolnych od zabudowy jak również podlegających rozbudowie, nie

może przekraczać 50% ogólnej powierzchni działki, a powierzchnia biologicznie czynna nie może być mniejsza jak 30% powierzchni działki;

- 2) dopuszcza się grodzenie terenów do wysokości 2 m z wyłączeniem ogrodzeń pełnych i z żelbetonowych elementów prefabrykowanych.

4. Na terenie strefy obowiązują następujące ustalenia dotyczące zasad podziału terenów:

- 1) dopuszcza się łączenie projektowanych działek lub inny ich podział w zależności od potrzeb potencjalnych inwestorów, zachowując ustalenia jak dla pojedynczej działki.

5. Adaptuje się istniejącą zabudowę na terenie oznaczonym symbolem 1PS-2.

6. Na terenie strefy obowiązują następujące ustalenia w zakresie obsługi komunikacyjnej:

- 1) adaptuje się istniejące wjazdy z ulicy Warszawskiej bez prawa wykonywania nowych powiązań;
- 2) główne powiązanie komunikacyjne przewiduje się z ulicy KD.01-L14 (ulica Andersa) oraz drogi dojazdowej KD.W.04-D12;
- 3) miejsca parkingowe należy projektować na własnej działce w ilości 10 miejsc na 50 zatrudnionych osób.

§ 8. Ustala się strefę usługową związaną z obsługą uczestników ruchu oznaczoną symbolem UKS-3

1. Dla terenów strefy UKS-3 przyjmuje się następujące kategorie przeznaczenia terenów:

- 1) biura;
- 2) usługi handlowe, motoryzacyjne, gastronomiczne;
- 3) usługi turystyczne i noclegowe;
- 4) zabudowa mieszkaniowa jednorodzinna adaptowana;
- 5) ulice wewnętrzne i parkingi.

2. Na terenie strefy obowiązują następujące ustalenia dotyczące kształtowania budynków:

- 1) liczba nadziemnych kondygnacji nie większa niż trzy łącznie z poddaszem użytkowym;
- 2) wysokość zabudowy liczona od poziomu terenu przy wejściu, do kalenicy dachu nie może przekraczać 12 m. Dachy dwu lub wielospadowe kryte dachówką lub materiałem dachówkopodobnym. Kąt nachylenia połaci dachowej z budynków o funkcji noclegowej $40^{\circ}(\pm 5^{\circ})$ dla pozostałych obiektów $20^{\circ}(\pm 5^{\circ})$;
- 3) dla wszystkich budynków obowiązują szczególne wymagania architektoniczne z uwagi na eksponowaną lokalizację przy wjeździe do miasta.

3. Na terenie strefy obowiązują następujące ustalenia dotyczące sposobu zagospodarowania terenów:

- 1) powierzchnia zabudowy nie może przekraczać 40% ogólnej powierzchni działki, a powierzchnia biologicznie czynna nie może być mniejsza jak 30% powierzchni działki;
- 2) dopuszcza się grodzenie terenów z zastosowaniem takich materiałów jak cegła, kamień, drewno lub metal. Wyklucza się stosowanie ogrodzeń pełnych i z żelbetonowych elementów prefabrykowanych;
- 3) funkcje usługowe należy usytuować od strony ulicy Warszawskiej, natomiast funkcję noclegową w głębi terenu.

4. Na terenie strefy obowiązują następujące ustalenia dotyczące zasad podziału terenów:

- 1) dopuszcza się łączenie istniejącego podziału na działki lub inny ich podział, zachowując ustalenia jak dla pojedynczej działki. Szczególnie działka Nr 194/4 powinna być zagospodarowana wspólnie z sąsiednimi działkami z uwagi na bardzo ograniczone możliwości zabudowy (mała szerokość działki).

5. Na terenie strefy obowiązują następujące ustalenia w zakresie obsługi komunikacyjnej:

- 1) adaptuje się istniejący wjazd z ulicy Warszawskiej, bez prawa wykonywania nowych powiązań;
- 2) miejsca parkingowe należy projektować na własnym terenie w ilościach:
 - jedno miejsce na jeden pokój w obiektach o funkcji noclegowej;
 - pięć miejsc na 50 m² powierzchni użytkowej w obiektach usługowych;
 - narzut w wysokości 50% z przeznaczeniem dla uczestników ruchu przy drodze krajowej.

§ 9. Ustalenia szczegółowe dla terenów oznaczonych na rysunku planu odpowiednimi symbolami

1UA - teren istniejącej zabudowy usługowo-administracyjnej - adaptowany, bez prawa rozbudowy;

2MW - teren istniejącej zabudowy mieszkalnej wielorodzinnej - adaptowany, stanowi historyczny układ urbanistyczny; na terenie obowiązują ustalenia określone w § 5 pkt 3. Ustala się zakaz budowy nowych obiektów gospodarczo-garażowych;

3UH - teren projektowanej zabudowy usługowo-handlowej;

- 1) zabudowa o wysokości do dwóch kondygnacji nadziemnych, jednak nie wyższa niż 9 m licząc od terenu przy wejściu do kalenicy dachu. Dachy dwu lub wielospadowe o kącie nachylenia połaci dachowych 25°(±5°) kryte materiałem dachówkopodobnym o wyglądzie i kolorze;
- 2) układ kalenicy równoległy do przyległych ulic, reprezentacyjne fasady budynku winny się znajdować zarówno od strony ulicy Warszawskiej jak i ulicy Andersa;
- 3) powierzchnia zabudowy nie może przekraczać 40% ogólnej powierzchni działki, a powierzchnia biologicznie czynna nie może być mniejsza jak 30% powierzchni działki;
- 4) obsługa komunikacyjna wyłącznie od strony ulicy Andersa. Miejsca parkingowe projektować na własnym terenie w ilości 5 miejsc na 100 m² powierzchni użytkowej usług;

4UKP - teren istniejącej zabudowy garażowej - adaptowany. Dopuszcza się możliwość rozbudowy o cztery boksy garażowe z zachowaniem istniejących gabarytów. Cały zespół wymaga dokonania robót porządkowych oraz zastosowania zieleni izolacyjnej od strony ulicy Warszawskiej;

5ZP - teren projektowanej zieleni z urządzeniami rekreacyjno-sportowymi;

6UH - teren projektowanej zabudowy usługowo-handlowej;

- 1) zabudowa o wysokości do dwóch kondygnacji i maksymalnie 12 m licząc od terenu do kalenicy dachu. Kąt nachylenia połaci dachowych 20°(±5°), pokrycie materiałem dachówkopodobnym;
- 2) powierzchnia zabudowy nie może przekraczać 50% ogólnej powierzchni działki, a powierzchnia biologicznie czynna nie może być mniejsza jak 25% powierzchni działki. Od strony istniejącego budynku mieszkalnego zastosować pas zieleni izolacyjnej;
- 3) obsługa komunikacyjna wyłącznie z ulicy Tartacznej. Miejsca parkingowe projektować na własnej działce w ilości 5 miejsc na 100 m² powierzchni usługowej.

7UM - teren istniejącej zabudowy usługowej i mieszkalnej (zbiorowego zamieszkania) - adaptowany;

8PS - teren istniejącej zabudowy przemysłowo-usługowej i magazynowo-handlowej artykułami przemysłowymi, adaptowany;

9UKS - teren istniejącej zabudowy o funkcji usług motoryzacyjnych i usługowo-gastronomicznych, adaptowany. Ustala się zakaz wykonywania nowych powiązań komunikacyjnych z ulicy Warszawską poza już istniejącymi;

10ZP - projektowana zieleń izolacyjna.

§ 10. 1. KOMUNIKACJA

- 1) dla terenów położonych przy ulicy Warszawskiej podłączanie nowej zabudowy przemysłowo-usługowej i związanej z obsługą uczestników ruchu poprzez istniejący zjazd, wymaga wykonania dodatkowych pasów ruchu dla pojazdów skręcających z drogi krajowej;
- 2) w przypadku przebudowy istniejącego zjazdu należy uzyskać od zarządcy drogi zezwolenie na jego przebudowę;
- 3) pozostałe tereny obsługiwane będą od strony ulicy Andersa oraz od ulicy wewnętrznej - Tartacznej.

KD.01-L14/1X6/ - istniejąca droga miejska klasy lokalnej (ulica Andersa) o szerokości w liniach rozgraniczających 14 m i szerokości jezdni 6 m - adaptowana. Ustala się wymóg oświetlenia ulicznego, kable energetyczne należy prowadzić w ziemi;

KD.02-GP25 - istniejąca droga krajowa Nr 51, adaptowana;

KD.03-D10 - istniejąca droga gminna (ulica Tartaczna) o szerokości w liniach rozgraniczających 10 m i szerokości jezdni 6 m - adaptowana;

- KDW.04-12/6 - projektowana droga wewnętrzna o szerokości w liniach rozgraniczających 10 m i szerokości jezdni 5 m;
- KD.05-D7 - istniejąca droga gminna - adaptowana;
- P - projektowane przejście pieszce, po ułożeniu przepustów i zasypaniu rowu.

2. INFRASTRUKTURA TECHNICZNA

- 1) Ustala się zasadę prowadzenia sieci infrastruktury technicznej w liniach rozgraniczających ulic lub ciągów pieszych o ile nie zostały pokazane inaczej na rysunku planu. Dopuszcza się przebudowę sieci uzbrojenia technicznego w przypadku wystąpienia kolizji z projektowanym zainwestowaniem.
- 2) Zaopatrzenie w wodę
Zaopatrzenie w wodę przewiduje się z istniejących miejskich sieci wodociągowych, przebiegających ulicą Warszawską i ulicą Andersa. Sieć wodociągów z ulicy Andersa wymaga przebudowy w celu zwiększenia przekroju do minimum $\varnothing 110$.
Na terenach projektowanej zabudowy przewiduje się sieć wodociagową rozdzielczą w systemie pierścieniowo-rozdzielczym. W celu zabezpieczenia przeciwpożarowego na sieci rozdzielczej należy zainstalować hydranty.
- 3) Gospodarka ściekowa
Tereny projektowane do zainwestowania będą skanalizowane a ścieki będą odprowadzane do kolektora grawitacyjnego w ulicy Andersa poprzez projektowane przepompownie ścieków (P1 i P2), fragmenty kolektorów tłocznych oraz komory rozprężne na połączenia z kolektorami grawitacyjnymi.
- 4) Zaopatrzenie w gaz
W ulicy Warszawskiej znajduje się gazociąg średniego ciśnienia $\varnothing 150\text{mm}$ zaopatrujący w gaz wieś Połęczce. Przewiduje się zaopatrzenie w gaz terenów oznaczonych symbolem UKS-3 z wymiennego gazociągu z zastosowaniem reduktorów.
- 5) Kanalizacja deszczowa
Odprowadzenie wód opadowych przewiduje się do istniejącego kolektora kanalizacji deszczowej biegnącego wzdłuż ulicy Warszawskiej.
- 6) Telekomunikacja
Obsługa telekomunikacyjna nastąpi poprzez rozbudowę miejskiej sieci telekomunikacyjnej oraz rozwój łączności bezprzewodowej.
- 7) Elektroenergetyka
Adaptuje się istniejące na obszarze opracowania planu urządzenia i sieci energetyczne 15kV i 0,4kV. Dla zasilania terenów przeznaczonych do zainwestowania przewiduje się budowę linii energetycznych 15kV prowadzonych w liniach rozgraniczających ulicy Andersa i ulicy Warszawskiej oraz budowę stacji transformatorowych 15/04kV oznaczonych symbolami EST-1 i EST-2.
Wszystkie sieci należy prowadzić kablem ziemnym. Warunki zasilania określone będą przez właściwy zakład energetyczny.

- 8) Ciepłownictwo
Zaopatrzenie w ciepło pokrywane będzie z indywidualnych źródeł ciepła z rygiorem stosowania wysokosprawnych urządzeń grzewczych opartych na paliwach niskoemisyjnych.

- 9) Gospodarka odpadami
Gromadzenie stałych odpadów w typowych pojemnikach umożliwiających ich segregację, a następnie wywożenie na wysypisko śmieci na zasadach obowiązujących na terenie miasta. W przypadku powstania odpadów niebezpiecznych, mają zastosowanie właściwe przepisy dotyczące ich usuwania.

Rozdział III Ustalenia końcowe

§ 11. Uwarunkowania realizacyjne

Zainwestowanie nowych terenów przewidzianych w planie może nastąpić po wyprzedzającym bądź równoległym wykonaniu dróg dojazdowych i uzbrojenia terenu. Wyklucza się możliwość stosowania tymczasowych urządzeń do usuwania i gromadzenia ścieków.

§ 12. Tymczasowe użytkowanie wolnych terenów

Tereny przewidziane w planie pod zainwestowanie mogą być użytkowane na dotychczasowych zasadach bez prawa trwałego zainwestowania oraz urządzania składowisk odpadów.

§ 13. Wysokość stawek procentowych

Stawki procentowe służące naliczaniu opłaty o której mowa w art. 36 ust. 4 ustawy z dnia 27 marca 2003 r. o planowaniu i zagospodarowaniu przestrzennym (Dz. U. Nr 80, poz. 717 z późniejszymi zmianami) ustalone zostały dla terenów określonych w § 6, 7 i 8 w następujących wysokościach:

Symbol terenu na rysunku planu	Wysokość stawki w %
PS-1, PS-2	30%
UKS-3	30%
Projektowanie drogi i infrastruktura techniczna	0%

§ 14. Traci moc zmiana miejscowego planu zagospodarowania przestrzennego miasta Bartoszyce ul. Warszawska - Połęczce - MM Internationale zatwierdzonego uchwałą Nr 205/XXVI/01 z dnia 28 lutego 2001 r. ogłoszonego w Dzienniku Urzędowym Województwa Warmińsko-Mazurskiego Nr 27 z dnia 6 kwietnia 2001 w odniesieniu do obszaru objętego niniejszym planem.

§ 15. Wykonanie uchwały powierza się Burmistrzowi Miasta Bartoszyce.

§ 16. Uchwała łącznie z załącznikami podlega ogłoszeniu w Dzienniku Urzędowym Województwa Warmińsko-Mazurskiego.

§ 17. Uchwała wchodzi w życie po upływie 30 dni od daty ogłoszenia jej w Dzienniku Urzędowym Województwa Warmińsko-Mazurskiego.

Przewodniczący Rady Miasta
Janusz Dąbrowski

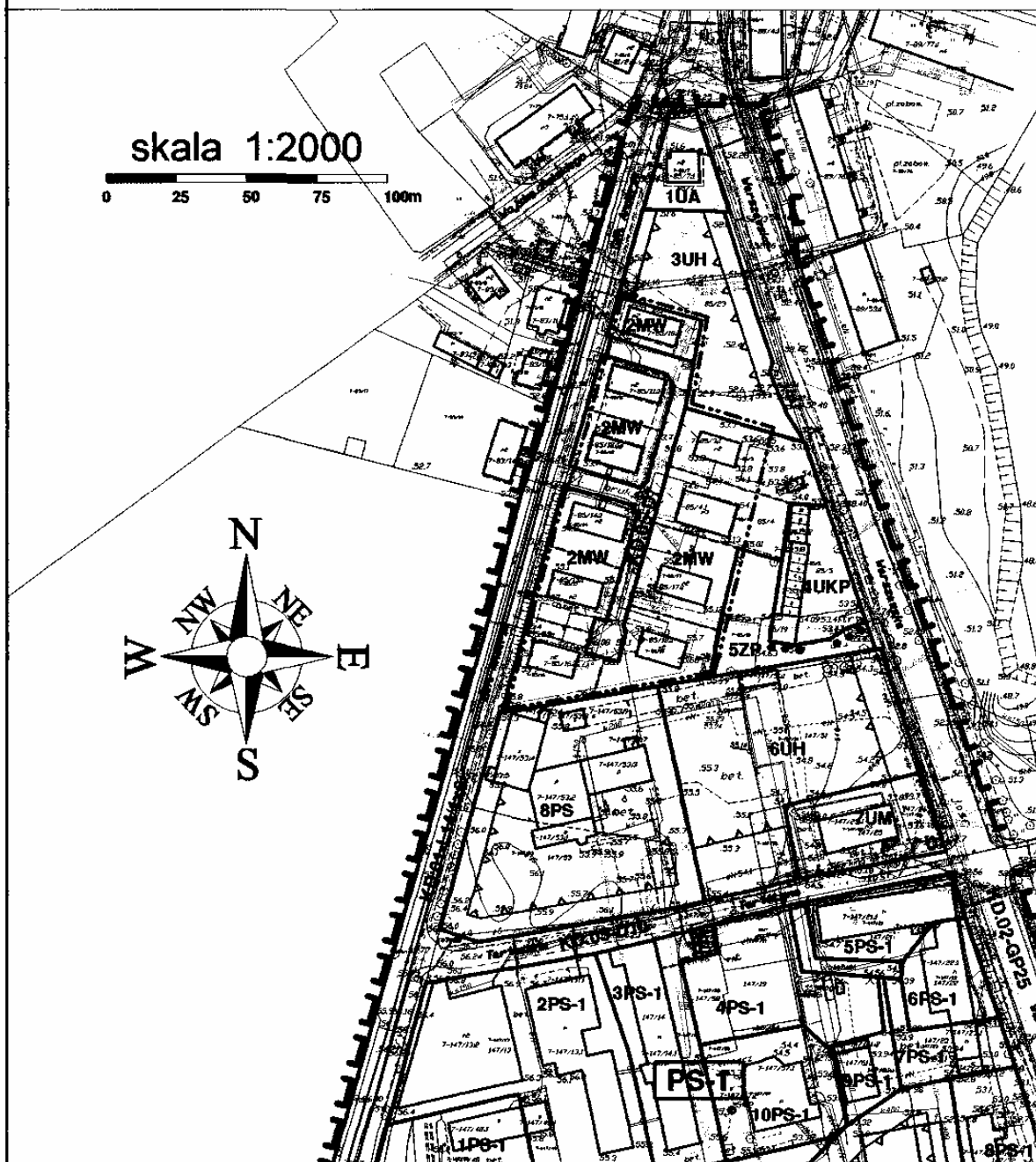
**MIEJSCOWY PLAN
ZAGOSPODAROWANIA PRZESTRZENNEGO
FRAGMENTU MIASTA BARTOSZYCE
DLA OBSZARU OGRANICZONEGO OD PÓLNOCY SKRZYŻOWANIEM
ULIC WARSZAWSKA - ANDERSA, OD WSCHODU ULICĄ WARSZAWSKĄ,
OD POŁUDNIA PROJEKTOWANYMI TERENAMI ZABUDOWY
MIESZKANIOWEJ JEDNORODZINNEJ, OD ZACHODU ULICĄ ANDERSA**

PODZIAŁ NA SEKCJE

Sekcja Nr 1	Sekcja Nr 2
Sekcja Nr 3	Sekcja Nr 4

MIEJSCOWY PLAN ZAGOSPODAROWANIA FRAGMENTU MIASTA


DLA OBSZARU OGRANICZONEGO OD PÓŁNOCY SIĘ
OD WSCHODU ULICĄ WARSZAWSKĄ, OD POŁUDNIOWIEJ
MIESZKANIOWEJ JEDNORODZINNE



SEKCJA NR 1

PROJEKT USTANOWIENIA PRZESTRZENNEGO MIASTA BARTOSZYCE

PRZYJĘCIEM I WYKONANIEM PLANU KRYŻOWANIEM ULIC WARSZAWSKA - ANDERSA, ORAZ INNYMI PROJEKTOWANYMI TERENAMI ZABUDOWY MIASTA, OD ZACHODU ULICĄ ANDERSA



Załącznik Nr 1 do Uchwały Nr L/293/2006
Rady Miejskiej w Bartoszycach z dnia 28.09.2006r.
opublikowanej w Dzienniku Urzędowym
Województwa Warmińsko - Mazurskiego
Nr z dnia poz.

AUTORZY OPRACOWANIA

mgr inż. arch. Jerzy Borowik
upr. urb. nr 411/88
Członek Izby Urbanistów nr G-157/2003

mgr inż. arch. Anna Dąbrowska-Sosak
upr. urb. nr 24OKK/POIU/2004
Członek Izby Urbanistów nr G-182/2004

mgr inż. arch. Stanisław Sosak
upr. urb. nr 23OKK/POIU/2004
Członek Izby Urbanistów nr G-183/2004

mgr inż. arch. Anna Dymkowska

inż. Dariusz Wilga - Instalacje elektryczne
upr. bud. nr 16394/01

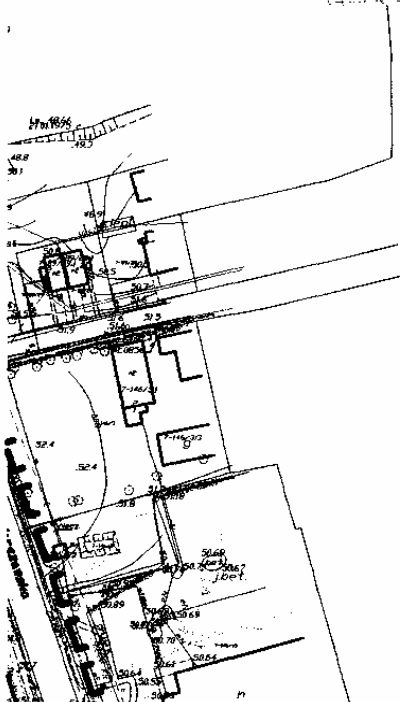
mgr inż. Hanna Kurowska - Instalacje sanitarne

mgr inż. Zdzisław Pirotek - komunikacja
upr. bud. nr WZDP 9s/2121/066

mgr inż. Bernard Naława - inżynier
upr. bud. nr 24263/01

mgr Stanisław Bagliński - ekofizjografia,
prognoza oddziaływania na środowisko

Biuro Architektoniczne i Sztuk Plastycznych
"SOSAK & SOSAK" Sp. z o.o.
10-712 Olszyn, ul. Zdziesiąka 2
tel. (089) 5 240 240, 5 240 555
tel./fax (089) 5 240 202



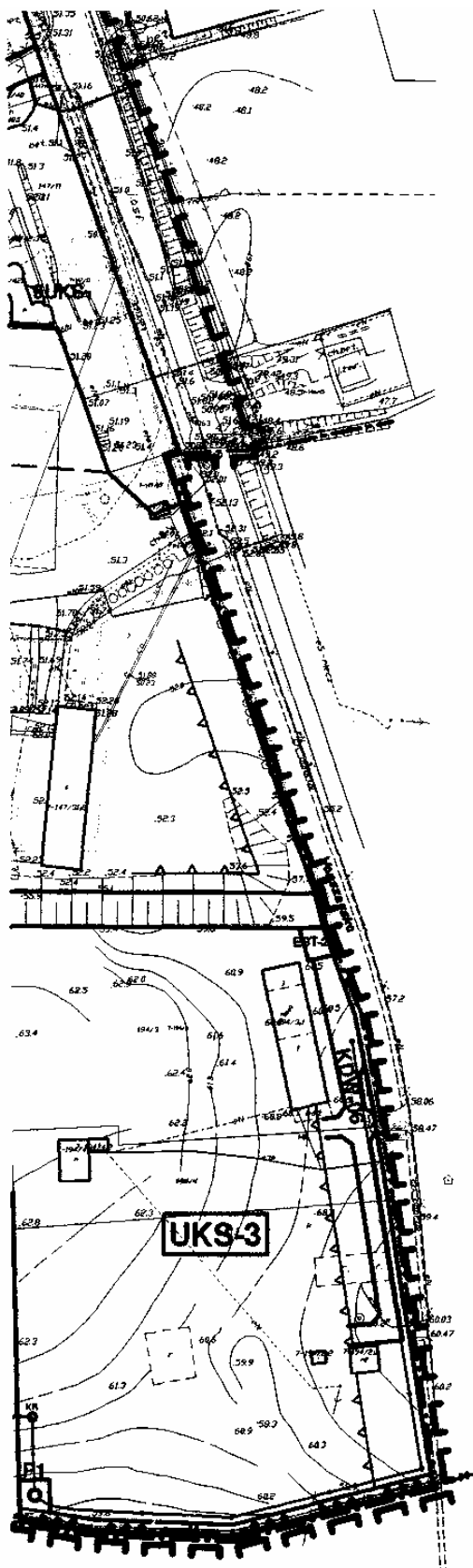
LEGENDA

- granice administracyjne miasta
- granice opracowania planu
- - - - - strefa ochrony konserwatorskiej
- linie rozgraniczające - obowiązujące
- - - - - linie podziału wewnętrznego - postulowane
- / / — drogi, ulice i place
- △ △ nieozłoczone linie zabudowy

SEKCJA NR 2



SEKCJA NR 3



● ● ● ścieżki piesze

OZNACZENIA TERENÓW

PS-1	Strefa PS-1 produkcyjno-usługowa i magazynowo-składowa
PS-2	Strefa PS-2 produkcyjno-usługowa i magazynowo-składowa
UKS-3	Strefa UKS-3 mieszkalno-usługowa związana z obsługą uczestników ruchu
1UA	Teren istniejącej zabudowy usługowo-administracyjnej, adaptowany
2MW	Teren istniejącej zabudowy mieszkalnej - wielorodzinnej, adaptowany
3UH	Teren projektowanej zabudowy usługowo-handlowej
4UKP	Teren istniejącej zabudowy garażowej, adaptowany
5ZP	Teren projektowanej zieleni z urządzeniami rekreacyjno-sportowymi
6UH	Teren projektowanej zabudowy usługowo-handlowej
7UM	Teren istniejącej zabudowy usługowej i mieszkalnej (zbiorowego zamieszkania), adaptowany
8PS	Teren istniejącej zabudowy przemysłowo-usługowej i magazynowo-handlowej, adaptowany
9UKS	Teren istniejącej zabudowy o funkcji usług motoryzacyjnych i usługowo-gastronomicznych, adaptowany
10ZP	Projektowana zieleń izolacyjna
E	Istniejąca stacja transformatorowa
KD.01-L14/1X6/	Istniejąca droga klasy lokalnej (ul. Gen. Andersa) o szerokości w liniach rozgraniczających 14m i szerokości jezdni 6m - adaptowana
KD.02-GP25	Istniejąca droga krajowa Nr 51 - adaptowana
KD.03-D10	Istniejąca droga miejska (ul. Tartaczna) o szerokości w liniach rozgraniczających 10m i szerokości jezdni 6m - adaptowana
KDW.04-12/6	Projektowana droga dojazdowa o szerokości w liniach rozgraniczających 12m i szerokości jezdni 6m
KD.05-D7	Istniejąca droga wewnętrzna (miejska) - adaptowana

PROJEKTOWANE UZBROJENIE

	Projektowana kanalizacja sanitarne grawitacyjna
	Projektowana kanalizacja sanitarne tłoczna
	Projektowana kanalizacja deszczowa
	Projektowana sieć wodociągowa
	Projektowana sieć gazowa
	Projektowane przeponownie ścieków
	Projektowane komory rozprężne
	Teren projektowanych stacji transformatorowych

SEKCJA NR 4

Załącznik Nr 2
do uchwały Nr L/293/06
Rady Miasta Bartoszyce
z dnia 28 września 2006 r.

W sprawie uchwalenia miejscowego planu zagospodarowania przestrzennego fragmentu Miasta Bartoszyce dla obszaru ograniczonego od północy skrzyżowaniem ulicy Warszawska - Andersa, od wschodu ulicą Warszawską, od południa projektowanymi terenami zabudowy mieszkaniowej jednorodzinnej, od zachodu ulicą Andersa.

W trakcie wyłożenia miejscowego planu zagospodarowania przestrzennego fragmentu Miasta Bartoszyce dla obszaru ograniczonego od północy skrzyżowaniem ulicy Warszawska - Andersa, od wschodu ulicą Warszawską, od południa projektowanymi terenami zabudowy mieszkaniowej jednorodzinnej, od zachodu ulicą Andersa do publicznego wglądu NIE WNIESIONO uwag, które wymagałyby rozstrzygnięcia przez Radę Miasta Bartoszyce.

Załącznik Nr 3
do uchwały Nr L/293/06
Rady Miasta Bartoszyce
z dnia 28 września 2006 r.

W sprawie uchwalenia miejscowego planu zagospodarowania przestrzennego fragmentu Miasta Bartoszyce dla obszaru ograniczonego od północy skrzyżowaniem ulicy Warszawska - Andersa, od wschodu ulicą Warszawską, od południa projektowanymi terenami zabudowy mieszkaniowej jednorodzinnej, od zachodu ulicą Andersa.

Rada Miasta Bartoszyce działając zgodnie z art. 20 ust. 1 ustawy z dnia 27 marca 2003 r. o planowaniu i zagospodarowaniu przestrzennym (Dz. U. z 2003 r. Nr 80, poz. 717 z późn. zm.) podejmuje rozstrzygnięcie w sprawie sposobu realizacji zapisanych w planie inwestycji z zakresu infrastruktury technicznej, które należą do zadań własnych gminy oraz zasadach ich finansowania, zgodnie z przepisami o finansach publicznych.

1. Sposób i zakres realizacji:

- sieć kanalizacji deszczowej - 185 mb,
- sieć kanalizacji sanitarnej grawitacyjnej - 1300 mb,
- sieć kanalizacji sanitarnej tłocznej - 185 mb,
- sieć wodociągowa - 1350 mb.

Drogi publiczne:

- KD.01-L14 - modernizacja z oświetleniem i chodnikami,
- budowa przepompowni „P” - 3 kompl.

2. Zasady finansowania

Przedmiotowe inwestycje umieszczone zostaną w planach inwestycyjnych gminy i realizowane będą w przyszłości w ramach zadań własnych gminy w porozumieniu z zainteresowanymi właścicielami nieruchomości.

Załącznik Nr 4
do uchwały Nr L/293/06
Rady Miasta Bartoszyce
z dnia 28 września 2006 r.

W sprawie uchwalenia miejscowego planu zagospodarowania przestrzennego fragmentu Miasta Bartoszyce dla obszaru ograniczonego od północy skrzyżowaniem ulicy Warszawska - Andersa, od wschodu ulicą Warszawską, od południa projektowanymi terenami zabudowy mieszkaniowej jednorodzinnej, od zachodu ulicą Andersa.

Rada Miasta Bartoszyce działając w oparciu o art. 20 ust. 1 ustawy z dnia 27 marca 2003 r. o planowaniu i zagospodarowaniu przestrzennym (Dz. U. z 2003 r. Nr 80, poz. 717 z późn. zm.) stwierdza zgodność miejscowego planu zagospodarowania przestrzennego, opracowanego na podstawie uchwały Nr XLII/254/05 Rady Miasta Bartoszyce z dnia 29 grudnia 2005 r., z ustaleniami studium uwarunkowań i kierunków zagospodarowania przestrzennego miasta Bartoszyce uchwalonego przez Radę Miasta uchwałą Nr 153/XXI/2000 z dnia 28 czerwca 2000 roku.

2447

UCHWAŁA Nr XLV/451/06

Rady Gminy Ełk

z dnia 28 września 2006 r.

w sprawie uchwalenia miejscowego planu zagospodarowania przestrzennego terenu położonego w obrębie Woszczele, Gmina Ełk (część działek o nr ewid. 307, 308, 310, 311, 312).

Na podstawie art. 18 ust. 2 pkt. 5 ustawy z dnia 8 marca 1990 r. o samorządzie gminnym (Dz. U. z 2001 r. Nr 142, poz. 1591, z 2002 r. Nr 23, poz. 220, Nr 62, poz. 558, Nr 113, poz. 984, Nr 153, poz. 1271, Nr 214, poz. 1806, z 2003 r. Nr 80, poz. 177, Nr 162, poz. 1568, z 2004 r. Nr 102, poz. 1055, Nr 116, poz. 1203 i Nr 167, poz. 1759, z 2005 r. Nr 172, poz. 1441 oraz z 2006 r. Nr 17, poz. 128) oraz art. 15 ust. 2, art. 20 ust. 1 i art. 29 ustawy z dnia 27 marca 2003 r. o planowaniu i zagospodarowaniu przestrzennym (Dz. U. Nr 80, poz. 717, z 2004 r. Nr 6, poz. 41 i Nr 141, poz. 1492, z 2005 r. Nr 113, poz. 954 i Nr 130, poz. 1087 oraz z 2006 r. Nr 45, poz. 319) Rada Gminy Ełk stanowi, co następuje:

§ 1. Uchwala się miejscowy plan zagospodarowania przestrzennego terenu położonego w obrębie Woszczele, Gmina Ełk, obejmującego część działek o Nr ewid. 307, 308, 310, 311, 312, o ogólnej powierzchni 6,0 ha, zwany dalej planem, składający się z ustaleń zawartych w niniejszej uchwale oraz integralnych części uchwały: rysunku planu w skali 1:2000 stanowiącego załącznik Nr 1 do niniejszej uchwały oraz rozstrzygnięcia o sposobie rozpatrzenia uwag do projektu planu i sposobie realizacji, zapisanych w planie, inwestycji z zakresu infrastruktury technicznej, które należą do zadań własnych gminy oraz zasadach ich finansowania, zgodnie z przepisami o finansach publicznych, stanowiącego załącznik Nr 2 do uchwały.

§ 2. Przedmiot i granice planu określono na podstawie uchwały Nr XXX/279/05 Rady Gminy Ełk z dnia 30 maja 2005 roku w sprawie przystąpienia do sporządzenia miejscowego planu zagospodarowania przestrzennego terenu obejmującego część obrębu Woszczele, Gmina Ełk.

§ 3. Plan miejscowy jest zgodny z ustaleniami Studium uwarunkowań i kierunków zagospodarowania przestrzennego Gminy Ełk, uchwalonym uchwałą Nr XXXII/207/01 Rady Gminy Ełk z dnia 30 listopada 2001 roku z późn. zm.

Rozdział 1

Ustalenia ogólne dla całego obszaru objętego planem

§ 4. 1. Teren objęty miejscowym planem zagospodarowania przestrzennego stanowią grunty rolne klasy V i VI, grunty leśne, nieużytki i drogi, o łącznej powierzchni 6,0 ha.

§ 5. 1. Celem regulacji prawnych zawartych w ustaleniach planu jest w szczególności przeznaczenie gruntów rolnych pod kopalnię kopalni pospolitych oraz ustalenie kwartału zabudowy zagrodowej.

§ 6. Przedmiotem ustaleń planu są:

- 1) tereny rolnicze, oznaczone na rysunku planu symbolem R,
- 2) tereny kopalni kopalni pospolitych, oznaczone na rysunku planu symbolem PG,
- 3) tereny dróg wewnętrznych, oznaczone na rysunku planu symbolem KDW,
- 4) tereny zieleni izolacyjnej, oznaczone na rysunku planu symbolem ZI,
- 5) tereny zabudowy zagrodowej, oznaczone na rysunku planu symbolem MR,
- 6) tereny lasów, oznaczone na rysunku planu symbolem ZL,
- 7) tereny komunikacji pieszej, oznaczone na rysunku planu symbolem KCP.

§ 7. 1. Następujące oznaczenia graficzne na rysunku planu wymienionym w § 1 są ustaleniami obowiązującymi:

- 1) granice terenu objętego planem,
- 2) linie rozgraniczające tereny o różnym sposobie użytkowania - ściśle określone,
- 3) przeznaczenie terenów określone symbolami literowymi.

2. Oznaczenia graficzne na rysunku planu nie wymienione w ust. 1 pełnią funkcję informacyjną lub orientacyjną.

3. Linie rozgraniczające tereny o różnym sposobie użytkowania - postulowane powinny być uściślone na etapie podziału nieruchomości lub projektu zagospodarowania terenu przy zachowaniu warunków wynikających z ustaleń planu.

§ 8. Dokumentacja planu składa się z następujących elementów nie podlegających uchwaleniu:

- 1) dokumentacji formalno-prawnej,
- 2) opracowania ekofizjograficznego,
- 3) prognozy oddziaływania na środowisko,
- 4) prognozy skutków finansowych uchwalenia planu miejscowego,

Rozdział 2

Ustalenia dotyczące przeznaczenia terenu

§ 9. 1. Ustala się tereny rolnicze, oznaczone na rysunku planu symbolami: 1R, 2R, 3R, 4R, 5R, 6R, 7R i 8R.

2. Ustala się następujące przeznaczenie terenu:

- 1) teren użytkowany rolniczo: uprawy rolne z dopuszczeniem warzywnictwa i ogrodnictwa.

§ 10. 1. Ustala się tereny kopalni kopalini pospolitych, oznaczone na rysunku planu symbolami: 9PG i 10PG.

2. Ustala się następujące przeznaczenie terenu:

- 1) teren eksploatacji kopalini pospolitych z wymaganymi filtrami ochronnymi, urządzeniami i obiektami związanymi z funkcjonowaniem kopalni.

§ 11. 1. Ustala się tereny dróg wewnętrznych, oznaczone na rysunku planu symbolami: 11KDW, 12KDW i 13KDW.

2. Ustala się następujące przeznaczenie terenu:

- 1) teren służący do obsługi komunikacyjnej i infrastrukturalnej terenów budowlanych i rolnych.

§ 12. 1. Ustala się tereny zieleni izolacyjnej, oznaczone na rysunku planu symbolem 14ZI.

2. Ustala się następujące przeznaczenie terenu:

- 1) teren o funkcji izolacyjnej.

§ 13. 1. Ustala się tereny zabudowy zagrodowej, oznaczone na rysunku planu symbolem 15MR.

2. Ustala się następujące przeznaczenie terenu:

- 1) realizacja zabudowy zagrodowej związanej z działalnością rolniczą.

§ 14. 1. Ustala się tereny lasów, oznaczone na rysunku planu symbolami 16ZL.

2. Ustala się następujące przeznaczenie terenu:

- 1) teren gospodarki leśnej.

§ 15. 1. Ustala się tereny komunikacji pieszej, oznaczone na rysunku planu symbolem 17KCP.

2. Ustala się następujące przeznaczenie terenu:

- 1) teren służący do komunikacji pieszej.

Rozdział 3

Ustalenia dotyczące parametrów i wskaźników kształtowania zabudowy oraz zagospodarowania terenu

§ 16. Ustalenia dla terenów rolniczych, oznaczonych na rysunku planu symbolami: 1R, 2R, 3R, 4R, 5R, 6R, 7R i 8R:

- 1) dopuszcza się uprawy szklarniowe i realizację stawów hodowlanych w sposób nie kolidujący z eksploatacją kopalini pospolitych w kwartałach 9PG i 10PG oraz eksploatacją napowietrznej linii elektroenergetycznej i sieci telekomunikacyjnej;
- 2) zakaz realizacji obiektów kubaturowych;
- 3) dopuszcza się realizację architektury ogrodowej.

§ 17. Ustalenia dla terenów kopalni kopalini pospolitych, oznaczonych na rysunku planu symbolami: 9PG i 10PG:

- 1) Eksploatacja złoża wymaga uzyskania koncesji na wydobywanie kopalini, jak również opracowania stosownych dokumentacji geologiczno-górnictwowych, zgodnie z przepisami aktualnie obowiązującego Prawa geologicznego i górnictwowych;
- 2) Warstwa gleby winna być zdjęta ze złoża i zwałowana w granicach terenu górnictwowych, w celu późniejszego wykorzystania dla potrzeb rekultywacji;
- 3) Rekultywacja wyrobisk poeksploatacyjnych zgodnie z kierunkiem określonym przez właściwe organy. Zalecany kierunek rekultywacji - rolny, w tym z dopuszczeniem stawów do chowu i hodowli ryb lub leśny;
- 4) Zabiegi rekultywacyjne należy prowadzić na bieżąco, po wyeksploatowaniu poszczególnych fragmentów złoża;
- 5) Konfiguracja zrekultywowanych terenów winna być zsynchronizowana z otoczeniem;
- 6) W zagospodarowaniu terenu należy zapewnić ochronę nieruchomości graniczących z terenami 9PG i 10PG, poprzez zachowanie pasów ochronnych (filarów ochronnych), ustalonych zgodnie z przepisami szczególnymi;
- 7) Dopuszcza się lokalizację obiektów zaplecza techniczno-socjalnego na czas funkcjonowania kopalni;
- 8) Ustala się obsługę komunikacyjną terenów 9PG i 10PG z projektowanej drogi wewnętrznej, oznaczonej symbolem 11KDW, włączonej do drogi publicznej powiatowej;
- 9) W części kwartału 10PG, w granicach użytku gruntowego, oznaczonego na rysunku planu jako PsV i ŁV, wskazuje się na prawdopodobieństwo występowania gruntów słabonośnych.

§ 18. Ustalenia dla terenów dróg wewnętrznych, oznaczonych na rysunku planu symbolami: 11KDW, 12KDW i 13KDW:

- 1) drogi wewnętrzne, przeznaczone do bezpośredniej obsługi terenów przyległych;
- 2) droga 11KDW przeznaczona w szczególności do obsługi terenu kopalni kopalini pospolitych, zakończona placem nawrotowym o wymiarach min 20 m na 20 m, umożliwiającym nawrót samochodom i sprzętom obsługującym kopalnię;
- 3) włączenie drogi wewnętrznej 11KDW i 12KDW do drogi publicznej powiatowej, w miejscu oznaczonym na rysunku planu, z dopuszczeniem niewielkich korekt na etapie dokonywania podziałów geodezyjnych lub sporządzania projektu zagospodarowania terenu;
- 4) minimalną szerokość pasa drogowego drogi 11KDW ustala się na 10 m, z możliwością miejscowego zmniejszenia do min. 5 m w sąsiedztwie terenów kopalni kopalini pospolitych, oznaczonych kwartałami 9PG i 10PG;

- 5) minimalną szerokość dróg wewnętrznych 12KDW i 13KDW ustala się na 5 m - drogi urządzone w formie ciągów pieszo-jezdných;
- 6) w wyznaczonych pasach drogowych przewiduje się między innymi realizację sieci infrastruktury technicznej, wynikających z potrzeb zaopatrzenia terenów przyległych;
- 7) dopuszcza się likwidację drogi wewnętrznej, oznaczonej na rysunku planu symbolem 12KDW i przeznaczenie tego terenu na cele rolnicze.

§ 19. Ustalenia dla terenów zieleni izolacyjnej, oznaczonych na rysunku planu symbolem 14ZI:

- 1) teren o funkcji izolacyjnej, izolujący w szczególności tereny kopalni od kwartału zabudowy zagrodowej, predysponowany do zagospodarowania zielenią wysoką;
- 2) dopuszcza się lokalizację dojazdów i dojazdów do terenów zabudowy zagrodowej, położonych w kwartale 15MR.

§ 20. Ustalenia dla terenów zabudowy zagrodowej, oznaczonych na rysunku planu symbolem 15MR:

- 1) w ramach zabudowy zagrodowej planuje się budowę budynków mieszkalnych, budynków gospodarczych i inwentarskich oraz budowli rolniczych:

- a) lokalizacja obiektów budowlanych jw. w odległości min. 5 m od granicy pasa drogowego drogi wewnętrznej 12KDW,
- b) wysokość budynków do dwóch kondygnacji nadziemnych łącznie z poddaszem użytkowym (z pomieszczeniami przeznaczonymi na pobyt ludzi),
- c) maksymalna wysokość budynku 9 m, mierzona od średniego poziomu terenu przed głównym wejściem do budynku do kalenicy dachu,
- d) dachy budynków dwuspadowe, z dopuszczeniem wielospadowych z wyraźnie zarysowaną kalenicą, o kącie nachylenia głównych połaci dla budynków mieszkalnych 35° - 50° , dla budynków gospodarczych i inwentarskich do 45° ;

- 2) w kwartale zabudowy zagrodowej dopuszcza się budowę szklarni i stawów hodowlanych,
- 3) dopuszcza się realizację sieci infrastruktury technicznej oraz związanych z nimi urządzeń.

§ 21. Ustalenia dla terenów lasów, oznaczonych na rysunku planu symbolem 16ZL:

- 1) zasady zagospodarowania terenu regulują odrębne przepisy, w szczególności wynikające z ustawy o lasach.

§ 22. Ustalenia dla terenów komunikacji pieszej, oznaczonych na rysunku planu symbolem 17KCP:

- 1) ciąg pieszy, przeznaczony do bezpośredniej obsługi terenów przyległych.

§ 23. Ustalenia dotyczące podziału nieruchomości, dla całego obszaru objętego planem:

- 1) w kwartale 15MR dopuszcza się wydzielenie maksymalnie dwóch działek, każda z dostępem do drogi publicznej, poprzez drogę wewnętrzną 12KDW,

- a) minimalna powierzchnia działki wydzielanej pod zabudowę zagrodową: 2000 m²; minimalna szerokość frontu działki jw. - 20 m,
- b) prowadzenie linii podziałowych przy wydzieleniu działek jw. w przybliżeniu prostopadle do wschodniej granicy kwartału,

2) dopuszcza się wydzielenie działek obejmujących całe kwartały 9PG i 10PG,

3) dopuszcza się podział działek w sposób inny niż wyżej wymieniony, w celu regulacji granic działek,

4) w przypadku zmiany numerów działek ewidencyjnych ujętych w planie - odpowiednie ustalenia planu należy dostosować do zmienionej numeracji, co nie wymaga przeprowadzania procedury zmiany planu,

5) dla stwierdzenia zgodności podziału nieruchomości z ustaleniami planu należy - jeżeli ustalenia szczegółowe zawarte w niniejszym paragrafie nie stanowią inaczej - ustalić, czy przewidywane przeznaczenie dzielonego terenu jest zgodne z planem oraz czy istnieje możliwość zgodnego z planem zagospodarowania działek gruntu.

Rozdział 4

Ustalenia dotyczące zasad ochrony i kształtowania ładu przestrzennego

§ 24. 1. Zabudowa winna skalą i formą harmonizować z otoczeniem i krajobrazem.

2. W kwartale 15MR obowiązują:

- 1) zakaz wznoszenia wszelkich obiektów budowlanych, których forma jest obca architekturze regionalnej,
- 2) zakaz stosowania płaskich dachów,
- 3) w wykończeniach budynków wyklucza się stosowanie okładzin z tworzyw sztucznych,
- 4) zalecane stosowanie tradycyjnych materiałów budowlanych - cegła, kamień, drewno, dachówka,
- 5) preferowane pokrycie dachów budynków mieszkalnych i gospodarczych tradycyjną czerwoną dachówką lub materiałem ją imitującym w kolorze czerwieni lub brązu.

3. Obowiązują sytuowanie ogrodzeń w liniach rozgraniczającej kwartał lub teren działki z dopuszczeniem miejscowego wycofania ogrodzenia w głąb terenu działki lub kwartału.

Rozdział 5

Ustalenia dotyczące zasad ochrony środowiska, przyrody i krajobrazu kulturowego

§ 25. 1. W granicach planu wskazuje się tereny objęte ochroną akustyczną, oznaczone na rysunku planu symbolem 15MR. Dopuszczalny poziom hałasu dla tych terenów jak dla zabudowy zagrodowej, zgodnie z ustawą Prawo ochrony środowiska i przepisami wykonawczymi do tej ustawy.

2. W celu dotrzymania norm akustycznych w porze nocnej wprowadza się zakaz prowadzenia eksploatacji złoza w godzinach od 22⁰⁰ do 6⁰⁰.

§ 26. 1. Na terenie objętym planem obowiązuje utrzymanie wysokich standardów środowiska

przyrodniczego, w szczególności czystości wód, powietrza atmosferycznego, gleb.

2. W celu ochrony środowiska gruntowo-wodnego przed zanieczyszczeniami, wprowadza się zakaz:

- 1) gromadzenia i składowania odpadów (zakaz nie dotyczy odpadów eksploatacyjnych na terenie górniczym); użytkownicy terenów muszą posiadać zorganizowany sposób gromadzenia odpadów stałych np. w kontenerach z wywozem na wysypisko gminne;
- 2) wprowadzenia jakichkolwiek nieczyszczonych ścieków do gruntu i wód powierzchniowych, związanych z działalnością górniczą i inną dopuszczoną planem.

3. W granicach terenu objętego planem wprowadza się:

- 1) zakaz działalności gospodarczej wpływającej szkodliwie na środowisko przyrodnicze w aspekcie dopuszczalnych norm, z wyjątkiem dopuszczonej planem eksploatacji kopalni pospolitych;
- 2) zakaz stosowania technologii niebezpiecznych dla środowiska;
- 3) zakaz realizacji nowych kotłowni nieekologicznych na opał stały z dopuszczeniem ogrzewania kominkowego na drewno w zabudowie zagrodowej;
- 4) zakaz zrzutu do gruntu nieczyszczonych wód deszczowych z powierzchni utwardzonych z wyjątkiem wód deszczowych pochodzących z terenów zielonych i powierzchni dachowych.

4. Zgodnie z obowiązującymi przepisami prawa (aktualną ustawą Prawo ochrony środowiska) złoża kopalni podlegają ochronie polegającej na racjonalnym gospodarowaniu ich zasobami oraz kompleksowym wykorzystaniu kopalni w tym kopalni towarzyszających, a eksploatacją złoża kopaliny należy prowadzić przy zastosowaniu środków ograniczających szkody w środowisku i przy zapewnieniu racjonalnego wydobycia i zagospodarowania kopaliny.

Rozdział 6

Ustalenia dotyczące zasad ochrony dziedzictwa kulturowego i zabytków oraz dóbr kultury współczesnej oraz ustalenia dotyczące granic i sposobów zagospodarowania terenów lub obiektów podlegających ochronie

§ 27. 1. Teren objęty planem miejscowym nie jest objęty ochroną konserwatorską, nie występują na nim obiekty zabytkowe i obiekty dóbr kultury współczesnej.

2. W przypadku dokonania znalezisk archeologicznych prace budowlane winny być przerwane, a teren udostępniony do ratowniczych badań archeologicznych.

3. W stosunku do gruntów, na których zostały zlokalizowane stanowiska archeologiczne, wojewódzki konserwator zabytków może określić zakres i sposób eksploatacji takich gruntów.

Rozdział 7

Ustalenia dotyczące zasad modernizacji, rozbudowy i budowy systemów komunikacji i infrastruktury technicznej

§ 28. 1. Obsługę komunikacyjną terenu objętego planem projektuje się w oparciu o drogę publiczną powiatową, położoną poza granicami obszaru objętego planem oraz drogi wewnętrzne, oznaczone symbolami

11KDW, 12KDW i 13KDW. Obsługę pieszą również w oparciu o ciąg komunikacji pieszej w kwartałach 17KCP. Zgodnie z warunkami uzgodnienia projektu planu przez Powiatowy Zarząd Dróg w Ełku, na etapie realizacji inwestycji należy dostosować do transportu kruszywa drogi powiatowe, leżące poza granicami planu, łączące zakład górniczy z drogami wojewódzkimi.

2. Potrzeby parkingowe należy zabezpieczyć poprzez realizację miejsc postojowych:

- 1) dla zakładu górniczego w kwartałach 9PG i 10PG, stosownie do potrzeb i programu użytkowego;
- 2) w kwartałach zabudowy zagrodowej, przyjmując minimum dwa miejsca postojowe na jeden budynek mieszkalny.

3. Zasilanie w energię elektryczną planuje się z istniejących urządzeń elektroenergetycznych na warunkach zarządcy sieci. Określenie sposobu zasilania terenu nastąpi na etapie określenia przez Zakład Energetyczny warunków przyłączeniowych, po złożeniu przez inwestora stosownego wniosku.

4. Realizację zapotrzebowania na wodę do celów bytowych, gospodarczych i przeciwpożarowych, planuje się docelowo z wodociągu gminnego, zgodnie z warunkami jego zarządcy.

Ze względu na brak, w chwili opracowywania planu, w sąsiedztwie terenu objętego planem sieci wodociągowej, stosownie do przepisu art. 42 ust. 4 ustawy Prawo wodne oraz zapisów Studium uwarunkowań i kierunków zagospodarowania przestrzennego Gminy Ełk, dopuszcza się tymczasowe zastosowanie lokalnych ujęć wód podziemnych (studni), z lokalizacją w granicach działek i przy zachowaniu obowiązujących przepisów prawa.

5. Odprowadzanie ścieków sanitarnych przewiduje się docelowo do kanalizacji sanitarnej i oczyszczalni ścieków w Nowej Wsi Ełckiej w oparciu o lokalny system grawitacyjny lub grawitacyjno-łoczny.

Lokalizacja ewentualnej przepompowni ścieków możliwa jest w kwartałach oznaczonych na rysunku planu symbolami R, ZI i MR pod warunkiem braku kolizji ustaleniami planu.

Inna niż ww. lokalizacja oczyszczalni ścieków nie powoduje konieczności zmiany planu.

Lokalizacja kolektora kanalizacji sanitarnej, służącego obsłudze terenu objętego planem, w szczególności w pasach drogowych dróg wewnętrznych, oznaczonych symbolem KDW.

Ze względu na brak, w chwili opracowywania planu, w sąsiedztwie terenu objętego planem sieci kanalizacji sanitarnej i oczyszczalni ścieków, stosownie do przepisu art. 42 ust. 4 ustawy Prawo wodne oraz zapisów Studium uwarunkowań i kierunków zagospodarowania przestrzennego Gminy Ełk, dopuszcza się tymczasowe zastosowanie szczelnych atestowanych zbiorników na nieczystości ciekłe, przyjmując ich lokalizację zgodnie z obowiązującymi przepisami prawa, w obrębie działek budowlanych. Jeżeli pozwolą na to warunki gruntowo-wodne dla zabudowy zagrodowej dopuszcza się również zastosowanie przydomowej ekologicznej oczyszczalni ścieków.

6. Odprowadzanie wód opadowych z dachów powierzchniowo, na tereny nieutwardzone, zgodnie z obowiązującymi przepisami prawa.

Dla ochrony gruntów i wód podziemnych utwardzone nawierzchnie narażone na kontakt z substancjami ropopochodnymi należy wyposażać w urządzenia, w których wody opadowe winny być oczyszczane przed ich odprowadzeniem do kanalizacji deszczowej - zgodnie z obowiązującymi przepisami prawa.

7. Realizację zapotrzebowania na energię ciepłą przewiduje się z indywidualnych źródeł ciepła, funkcjonujących w oparciu o paliwo ekologiczne (nośniki przyjazne środowisku takie jak: olej opałowy, gaz, energia elektryczna, drewno, pompa ciepła, kolektory słoneczne, itp.), spełniających wymagania określone w przepisach szczególnych; w zabudowie zagrodowej dopuszcza się ogrzewanie kominkowe.

8. Podłączenie do sieci telekomunikacyjnej należy projektować zgodnie z warunkami jej zarządcy. Linie telekomunikacyjne w granicach planu należy projektować jako podziemne z rozprowadzeniem w terenach przeznaczonych pod ciągi komunikacyjne (kwartały 11KDW, 12KDW, 13KDW i 17KCP). Dopuszcza się lokalizację sieci i urządzeń infrastruktury telekomunikacyjnej na terenach przeznaczonych pod zabudowę (kwartał 15MR) oraz w kwartałach 1R, 2R, 3R i 4R. Uzyskanie warunków technicznych od dysponenta sieci nastąpi na etapie projektu budowlanego. W przypadku kolizji projektowanych obiektów z istniejącymi urządzeniami telekomunikacyjnymi należy je przebudować i dostosować do projektowanego zagospodarowania przestrzennego zgodnie z obowiązującymi przepisami, normami i warunkami przebudowy.

9. Dopuszcza się budowę innych niż wyżej wymienione sieci infrastruktury technicznej bez konieczności zmiany planu, pod warunkiem braku naruszenia jego ustaleń.

10. Zakłada się, że głównym obiektem odbioru, gromadzenia i utylizacji odpadów stałych będzie wysypisko gminne. Tymczasowe gromadzenie odpadków stałych tylko w wyznaczonym miejscu, zgodnie z wymogami przepisów szczególnych.

11. Budowę urządzeń służących do zaopatrzenia w wodę należy realizować jednocześnie z budową systemów kanalizacyjnych. Przepis art. 42 ust. 4 ustawy z dnia 18 lipca 2001 r. Prawo wodne (Dz. U. Nr 115, poz. 1229 z późn. zm.) o treści: „w miejscach, gdzie budowa systemów kanalizacyjnych nie przyniosłaby korzyści dla środowiska lub powodowałaby nadmierne koszty, należy stosować systemy indywidualne lub inne rozwiązania zapewniające ochronę środowiska”, stosuje się odpowiednio.

Rozdział 8

Ustalenia dotyczące wymagań wynikających z potrzeb kształtowania przestrzeni publicznych

§ 32. Umieszczanie wolnostojących reklam i znaków nie może powodować utrudnień w komunikacji pieszej i samochodowej, ograniczania widoczności na skrzyżowaniu oraz percepcji znaków i sygnałów

drogowych - dla zapewnienia bezpieczeństwa użytkownikom ciągów komunikacyjnych.

Rozdział 9

Ustalenia dotyczące szczegółowych zasad i warunków scalania i podziału nieruchomości objętych planem miejscowym

§ 33. Ze względu na uwzględnienie w planie granic działki ewidencyjnej nie ustala się warunków scalania i podziałów nieruchomości. Zasady podziału nieruchomości określone są w § 23.

Rozdział 10

Szczegółowe warunki zagospodarowania terenów oraz ograniczenia w ich użytkowaniu, w tym zakaz zabudowy

§ 34. W kwartałach 14ZI i 16ZL, ze względu na funkcję terenu, obowiązuje zakaz zabudowy

Rozdział 11

Ustalenia w zakresie obrony cywilnej

§ 35. Oświetlenie zewnętrzne (np. ulic, budynków) należy przystosować do wygaszania.

Rozdział 12

Ustalenia dotyczące sposobów i terminów tymczasowego zagospodarowania, urządzania i użytkowania terenów

§ 36. Teren objęty planem może być wykorzystywany w sposób tymczasowy do czasu jego zagospodarowania zgodnie z planem.

Rozdział 13

Ustalenia dotyczące stawek procentowych stanowiących podstawę do określenia opłaty, o której mowa w art. 36 ust. 4 ustawy o planowaniu i zagospodarowaniu przestrzennym

§ 37. Ustala się stawkę procentową służącą naliczeniu jednorazowej opłaty z tytułu wzrostu wartości nieruchomości w związku z uchwaleniem planu w wysokości 3%.

Rozdział 14

Ustalenia końcowe

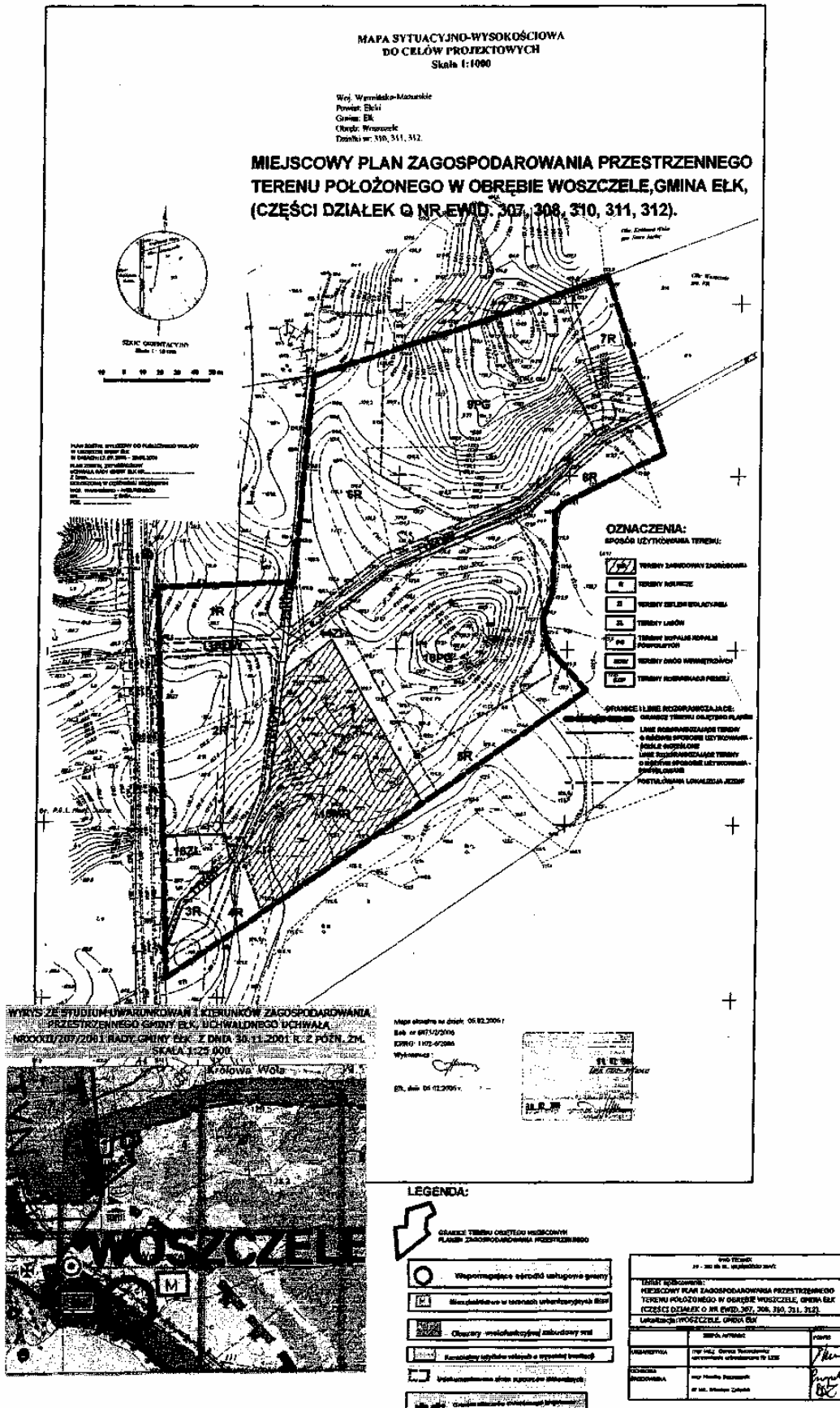
§ 38. Wykonanie niniejszej uchwały powierza się Wójtowi Gminy Ełk.

§ 39. Uchwała wchodzi w życie po upływie 30 dni od daty jej ogłoszenia w Dzienniku Urzędowym Województwa Warmińsko-Mazurskiego.

§ 40. Uchwała podlega publikacji na stronie internetowej Gminy Ełk.

Przewodniczący Rady Gminy Ełk
Dariusz Kordyś

Załącznik Nr 1
do uchwały Nr XLV/451/06
Rady Gminy Elk
z dnia 28 września 2006 r.



Załącznik Nr 2
do uchwały Nr XLV/451/06
Rady Gminy Ełk
z dnia 28 września 2006 r.

1. Miejscowy plan zagospodarowania przestrzennego terenu położonego w obrębie Woszczele, Gmina Ełk, (część działek o Nr ewid. 307, 308, 310, 311, 312) jest zgodny z ustaleniami Studium uwarunkowań i kierunków zagospodarowania przestrzennego Gminy Ełk, uchwalonym uchwałą Nr XXXII/207/01 Rady Gminy Ełk z dnia 30 listopada 2001 roku z późn. zm.

2. W okresie wyłożenia do publicznego wglądu projektu miejscowego planu zagospodarowania przestrzennego terenu położonego w obrębie Woszczele, Gmina Ełk, (część działek o Nr ewid. 307, 308, 310, 311, 312) (tj. od dnia 17.07.2006 r. do dnia 29.08.2006 r.) oraz w terminie do dnia 19.09.2006 r. (21 dni po okresie wyłożenia do publicznego wglądu), nie wniesiono uwag do ustaleń przyjętych w ww.projekcie planu.

3. Miejscowy plan zagospodarowania przestrzennego terenu położonego w obrębie Woszczele, Gmina Ełk, (część działek o Nr ewid. 307, 308, 310, 311, 312), nie zawiera zapisów o realizacji inwestycji z zakresu infrastruktury technicznej, które należą do zadań własnych Gminy Ełk, stąd też nie wystąpi ich finansowanie zgodnie z przepisami ustawy o finansach publicznych.

2448

UCHWAŁA Nr XLV/455/06

Rady Gminy Ełk

z dnia 28 września 2006 r.

w sprawie utworzenia na terenie gminy Ełk odrębnego obwodu głosowania w wyborach samorządowych w 2006 roku.

Na podstawie art. 30 ust. 2b ustawy z dnia 16 lipca 1998r. - Ordynacja wyborcza do rad gmin, rad powiatów i sejmików województw (tj. Dz. U. z 2003 r. Nr 159, poz. 1547, z 2004 r. Nr 25, poz. 219, Nr 102, poz. 1055, Nr 167, poz. 1760, z 2005 r. Nr 175, poz. 1457, z 2006 r. Nr 17, poz. 128, Nr 34, poz. 242, Nr 146, poz. 1055) na wniosek Wójta Gminy Ełk Rada Gminy Ełk uchwala, co następuje:

§ 1. Dla przeprowadzenia wyborów samorządowych zarządzonych na dzień 12 listopada 2006 roku tworzy się na terenie gminy Ełk odrębny obwód głosowania Nr 8 w Domu Pomocy Społecznej w Nowej Wsi Ełckiej ul. Lipowa 1, z siedzibą obwodowej komisji wyborczej - sala widowiskowo-sportowa.

§ 2. Wykonanie uchwały powierza się Wójtowi Gminy Ełk.

§ 3. Uchwała wchodzi w życie z dniem podjęcia i podlega ogłoszeniu w Dzienniku Urzędowym Województwa Warmińsko-Mazurskiego oraz podaniu do publicznej wiadomości w sposób zwyczajowo przyjęty.

Przewodniczący Rady Gminy Ełk
Dariusz Kordyś

2449

UCHWAŁA Nr XLV/456/06

Rady Gminy Ełk

z dnia 28 września 2006 r.

zmieniająca uchwałę Nr XL/400/06 Rady Gminy Ełk z dnia 31 marca 2006 r. w sprawie ustalenia regulaminu szczegółowych zasad utrzymania czystości i porządku na terenie gminy Ełk.

Na podstawie art. 18 ust. 2 pkt 15 i art. 40 ust. 1 ustawy z dnia 8 marca 1990 r. o samorządzie gminnym (tekst jednolity - Dz. U. z 2001 r. Nr 142, poz. 1591 z późn. zm.) oraz art. 4 ustawy z dnia 13 września 1996 r. o utrzymaniu czystości i porządku w gminach (Dz. U. z 2005 r. Nr 236, poz. 2008) Rada Gminy Ełk uchwala, co następuje:

§ 1. W uchwale XL/400/06 Rady Gminy Ełk z dnia 31 marca 2006 r. w sprawie ustalenia regulaminu szczegółowych zasad utrzymania czystości i porządku na terenie gminy Ełk wprowadza się następujące zmiany:

- 1) § 3 Regulaminu utrzymania czystości i porządku na terenie Gminy Ełk stanowiącego załącznik Nr 1 do uchwały XL/400/06 Rady Gminy Ełk z dnia 31 marca 2006 r. otrzymuje brzmienie:
§ 3. 1. Właściciele nieruchomości zobowiązani są do prowadzenia we własnym zakresie selektywnego zbierania odpadów komunalnych, w tym powstających w gospodarstwach domowych.
2. Właściciele nieruchomości zobowiązani są do prowadzenia we własnym zakresie zbierania odpadów niebezpiecznych (np. baterie, akumulatory, świetlówki) i zwracania do punktów ich zbiórki.
3. Właściciele nieruchomości zobowiązani są do uprzątnięcia błota, śniegu, lodu i innych zanieczyszczeń:
1) z części nieruchomości udostępnionej do użytku publicznego.
2) z wydzielonej części drogi publicznej przeznaczonej dla ruchu pieszego - chodniku, położonej bezpośrednio przy granicy nieruchomości zgodnie z art. 5 ust. 1 pkt. 4 ustawy o utrzymaniu czystości i porządku w gminach.
4. Usuwanie błota, śniegu i lodu powinno odbywać się niezwłocznie, natomiast innych zanieczyszczeń - w miarę potrzeb.

5. Właściciele nieruchomości zobowiązani są do usuwania sopli i nawisów śniegu z dachu, stwarzających zagrożenie dla przechodniów.

6. Utrzymanie czystości i porządku na drogach publicznych, terenach służących komunikacji publicznej i innych, nie wymienionych w pkt 3 i 4 regulują przepisy art. 5 ust. 2, 3, 4 i 5 ustawy o utrzymaniu czystości i porządku w gminach.

7. Mycie pojazdów samochodowych można przeprowadzać pod warunkiem, że ścieki odprowadzane są do kanalizacji lub zbiorników bezodpływowych po przejściu przez odstojnik. Zabrania się odprowadzania ścieków bezpośrednio do zbiorników wodnych lub do ziemi.

8. Naprawy pojazdów, związane z ich bieżącą eksploatacją, mogą być przeprowadzane w obrębie nieruchomości, jeżeli nie spowodują zanieczyszczenia wód i gleby oraz uciążliwości dla sąsiadów;

- 2) § 22 Regulaminu utrzymania czystości i porządku na terenie Gminy Ełk stanowiącego załącznik Nr 1 do uchwały XL/400/06 Rady Gminy Ełk z dnia 31 marca 2006 r. skreśla się.

§ 2. Inne postanowienia uchwały pozostają bez zmian.

§ 3. Przyjmuje się tekst jednolity stanowiący załącznik Nr 1 do niniejszej uchwały.

§ 4. Wykonanie uchwały powierza się Wójtowi Gminy Ełk.

§ 5. Uchwała wchodzi w życie po upływie 14 dni od ogłoszenia w Dzienniku Urzędowym Województwa Warmińsko-Mazurskiego.

Przewodniczący Rady Gminy
Dariusz Kordyś

Załącznik Nr 1
do uchwały Nr XLV/456/06
Rady Gminy Ełk
z dnia 28 września 2006 r.

Regulamin utrzymania czystości i porządku na terenie Gminy Ełk. (tekst jednolity)

Rozdział I Postanowienia ogólne.

§ 1. 1. Regulamin określa szczegółowe zasady utrzymania czystości i porządku na terenie Gminy Ełk.

2. Postanowienia Regulaminu są interpretowane i stosowane w zgodzie z przepisami ustawy z dnia

13 września 1996 r. o utrzymaniu czystości i porządku (Dz. U. Nr 132, poz. 622 z późn. zm.) oraz ustawy z 27 kwietnia 2001 r. o odpadach (Dz. U. Nr 62, poz. 628 z późn. zm.).

§ 2. Regulamin obowiązuje właścicieli nieruchomości, mieszkańców oraz osoby przebywające czasowo na terenie gminy Ełk.

Rozdział II

Wymagania w zakresie utrzymania czystości i porządku na terenach nieruchomości i w miejscach publicznych.

§ 3. 1. Właściciele nieruchomości zobowiązani są do prowadzenia we własnym zakresie selektywnego zbierania odpadów komunalnych, w tym powstających w gospodarstwach domowych.

2. Właściciele nieruchomości zobowiązani są do prowadzenia we własnym zakresie zbierania odpadów niebezpiecznych (np. baterie, akumulatory, świetlówki) i zwracania do punktów ich zbiórki.

3. Właściciele nieruchomości zobowiązani są do uprzątnięcia błota, śniegu, lodu i innych zanieczyszczeń:

- 1) z części nieruchomości udostępnionej do użytku publicznego,
- 2) z wydzielonej części drogi publicznej przeznaczonej dla ruchu pieszego - chodniku, położonej bezpośrednio przy granicy nieruchomości zgodnie z art. 5 ust. 1 pkt 4 ustawy o utrzymaniu czystości i porządku w gminach.

4. Usuwanie błota, śniegu i lodu powinno odbywać się niezwłocznie, natomiast innych zanieczyszczeń - w miarę potrzeb.

5. Właściciele nieruchomości zobowiązani są do usuwania sopli i nawisów śniegu z dachu, stwarzających zagrożenie dla przechodniów.

6. Utrzymanie czystości i porządku na drogach publicznych, terenach służących komunikacji publicznej i innych, nie wymienionych w pkt 3 i 4 regulują przepisy art. 5 ust. 2, 3, 4 i 5 ustawy o utrzymaniu czystości i porządku w gminach.

7. Mycie pojazdów samochodowych można przeprowadzać pod warunkiem, że ścieki odprowadzane są do kanalizacji lub zbiorników bezodpływowych po przejściu przez odstojnik. Zabrania się odprowadzania ścieków bezpośrednio do zbiorników wodnych lub do ziemi.

8. Naprawy pojazdów, związane z ich bieżącą eksploatacją, mogą być przeprowadzane w obrębie nieruchomości, jeżeli nie spowodują zanieczyszczenia wód i gleby oraz uciążliwości dla sąsiadów.

Rozdział III

Zasady zbierania i pozbywania się odpadów komunalnych i nieczystości ciekłych.

§ 4. 1. Właściciele nieruchomości mają obowiązek wyposażenia jej w dostateczną ilość pojemników służących do zbierania odpadów komunalnych zmieszanych i zbieranych selektywnie, oraz utrzymywanie tych urządzeń w odpowiednim stanie sanitarnym, porządkowym i technicznym.

2. Zabrania się zbierania śniegu, lodu, gorącego popiołu, żużlu, odpadów wielkogabarytowych w pojemnikach, workach przeznaczonych do zbierania odpadów określonych w ust. 1.

3. W przypadku krótkotrwałego zwiększenia ilości odpadów komunalnych, właściciel nieruchomości zgłasza

ten fakt firmie świadczącej usługi w zakresie odbierania odpadów w celu ustalenia warunków ich odbioru.

4. Miejsca gromadzenia odpadów stałych powinny być przygotowane zgodnie z przepisami rozporządzenia Ministra Infrastruktury z dnia 12 kwietnia 2002 r. w sprawie warunków technicznych jakim powinny odpowiadać budynki i ich usytuowanie (Dz. U. Nr 75, poz. 690 z późn. zm.).

5. Właściciel nieruchomości zapewnia przedsiębiorcy, w uzgodnionym terminie swobodny dostęp do pojemników.

6. Odpady z remontów, prowadzonych we własnym zakresie, gromadzone są w odrębnych kontenerach lub w wyznaczonych miejscach na nieruchomości.

7. Odpady wielkogabarytowe zbiera się w wyznaczonych miejscach na nieruchomości, służących do gromadzenia odpadów stałych, w sposób nie utrudniający korzystania z nieruchomości przez osoby trzecie i umożliwiającą łatwy dostęp przedsiębiorcy.

§ 5. Mieszkańcy gminy oraz osoby przebywające na jej terenie zobowiązani są do korzystania z koszy ulicznych lub zabierania odpadów ze sobą w przypadku ich braku.

§ 6. Organizator imprezy o charakterze publicznym zobowiązany jest do:

- 1) wyposażenia miejsca, w którym się ona odbywa w odpowiednią ilość pojemników na odpady stałe oraz zapewnienia odpowiedniej ilości toalet,
- 2) oczyszczenia terenu bezpośrednio po zakończeniu imprezy i terenów przyległych, jeśli jest taka potrzeba.

§ 7. W zakresie warunków gromadzenia nieczystości ciekłych obowiązują przepisy art. 5 ust. 1 ustawy o utrzymaniu czystości i porządku w gminach.

Rozdział IV

Częstotliwość i sposób pozbywania się odpadów komunalnych i nieczystości ciekłych.

§ 8. Częstotliwość odbierania z nieruchomości odpadów komunalnych, zawierających składniki biodegradacji powinna być dostosowana do ilości i rodzaju wytwarzanych odpadów, jednak nie rzadziej niż raz na dwa tygodnie.

§ 9. Właściciel nieruchomości jest zobowiązany do zapewnienia usuwania nieczystości ciekłych ze zbiornika bezodpływowego z częstotliwością ustaloną ze stacją zlewną, z w przypadku wcześniejszego zapewnienia zbiornika, zgłoszenie tego faktu przedsiębiorcy, z którym posiada umowę na opróżnianie zbiornika.

§ 10. Wykonanie obowiązków, o których mowa w § 8 i 9 właściciel nieruchomości zapewnia poprzez zawarcie umowy z przedsiębiorcą posiadającym zezwolenie na prowadzenie tego rodzaju działalności. Właściciel nieruchomości zobowiązany jest do udokumentowania korzystania z takich usług oraz przechowywania dowodów płacenia za ich wykonanie przez okres dwóch lat.

§ 11. Właściciele nieruchomości w miejscowościach do których doprowadzono kanalizację sanitarną, są zobowiązani do włączenia się do sieci kanalizacji.

§ 12. Właściciele nieruchomości zobowiązani są do udzielania informacji związanych z usuwaniem odpadów komunalnych i nieczystości ciekłych upoważnionemu pracownikowi Urzędu Gminy Ełk oraz przedstawienia do wglądu aktualnych dowodów wnoszenia opłat, o której mowa w § 10.

§ 13. Nie segregowane odpady komunalne zebrane na terenie Gminy Ełk, które nie mogą być poddane odzyskowi należy składować na składowisku odpadów w Siedliskach.

§ 14. Nieczystości ciekłe odebrane ze zbiorników bezodpływowych należy wywozić do stacji zlewnej przy ulicy Krótkiej w Ełku.

§ 15. Dopuszcza się:

- 1) kompostowanie odpadów roślinnych powstających na terenie nieruchomości we własnym zakresie i na własne potrzeby lub,
- 2) spalanie poza instalacjami i urządzeniami na terenie nieruchomości jeżeli nie narusza przepisów odrębnych.

Rozdział V

Obowiązki osób utrzymujących zwierzęta domowe.

§ 16. 1. Utrzymujący zwierzęta domowe zobowiązani są do zachowania środków ostrożności zapewniających ochronę zdrowia i życia ludzi oraz zwierząt, a także dołożenia starań, aby zwierzęta te nie były uciążliwe dla otoczenia.

2. Utrzymujący zwierzęta domowe zobowiązani są do sprawowania nad nimi właściwej opieki, a w szczególności nie pozostawiania ich bez dozoru.

§ 17. Utrzymujący psy są zobowiązani do:

- 1) prowadzenia psa na uwięzi, a psu rasy uznawanej za agresywną lub zagrażającemu otoczeniu do nałożenia kagańca,
- 2) prowadzenia psa bez smyczy tylko w miejscach mało uczęszczanych, pod warunkiem, że pies ma kaganiec, a właściciel (opiekun) sprawuje kontrolę nad jego zachowaniem,
- 3) nie wprowadzania psów na teren placów zabaw i piaskownic dla dzieci,
- 4) nie wprowadzania psów do placówek handlowych, gastronomicznych i innych obiektów użytku publicznego, jeżeli wynika to z oznakowania tych obiektów i placówek,

5) usuwania zanieczyszczeń pozostawionych przez psy, postanowienie nie dotyczy osób niewidomych, korzystających z psów przewodników.

§ 18. Utrzymujący gady, płazy, ptaki i owady w lokalach mieszkalnych lub użytkowych zobowiązani są zabezpieczyć je przed wydostaniem się z pomieszczenia.

§ 19. Gmina zapewnia ochronę przed bezdomnymi zwierzętami lub pozostawionymi czasowo bez opieki, poprzez interwencyjne wyłapywanie zwierząt bezdomnych oraz zapewnienie opieki i schronienia wyłapanym zwierzętom.

Rozdział VI

Zasady utrzymania zwierząt gospodarskich na terenach wyłączonych z produkcji rolniczej.

§ 20. Zezwala się na utrzymywanie zwierząt gospodarskich na terenach nieruchomości wyłączonych z produkcji rolniczej pod warunkiem przestrzegania następujących zasad:

- 1) wytwarzane podczas prowadzenia hodowli odpady i nieczystości będą gromadzone i usuwane zgodnie z obowiązującymi przepisami i nie będą powodować zanieczyszczenia terenu nieruchomości oraz wód powierzchniowych i podziemnych,
- 2) nie powodowania przez prowadzoną hodowlę uciążliwości, w szczególności zapachowych dla współużytkowników oraz użytkowników nieruchomości sąsiednich.
- 3) przestrzegania obowiązujących przepisów sanitarno-epidemiologicznych.

Rozdział VII

Obszary podlegające obowiązkowej deratyzacji i terminy jej przeprowadzania.

§ 21. 1. Właściciele nieruchomości zobowiązani są do przeprowadzania okresowo deratyzacji i dezynsekcji.

2. Termin i obszar przeprowadzenia obowiązkowej deratyzacji wyznacza Wójt Gminy Ełk w uzgodnieniu z Powiatowym Inspektorem Sanitarnym i podaje do publicznej wiadomości.

3. Koszty przeprowadzenia deratyzacji pokrywają właściciele nieruchomości.

Rozdział VIII

Postanowienia końcowe

§ 22. Rada Gminy dostosuje powyższy regulamin, zgodnie z obowiązującymi przepisami, do przyjętego gminnego planu gospodarki odpadami.

2450

UCHWAŁA Nr XXXVI/281/06 Rady Powiatu Braniewskiego z dnia 29 września 2006 r.

w sprawie ustalenia regulaminu przyznawania stypendiów, finansowanych ze środków Działania 2.2 Zintegrowanego Programu Operacyjnego Rozwoju Regionalnego (ZPORR), uczniom w roku szkolnym 2006/2007 pochodzącym z rodzin znajdujących się w trudnej sytuacji materialnej, z obszarów wiejskich, podejmującym naukę lub uczącym się w szkołach ponadgimnazjalnych, w których nauka kończy się maturą, prowadzonych lub dotowanych przez Powiat Braniewski.

Na podstawie art. 12 pkt 10a oraz art. 40 ust. 1 ustawy z dnia 5 czerwca 1998 roku o samorządzie powiatowym (tekst jednolity z 2001 roku Dz. U. Nr 142, poz. 1592 z późn. zm.) Rada Powiatu Braniewskiego uchwala, co następuje:

§ 1. Ustala się Regulamin przyznawania stypendiów, finansowanych ze środków Działania 2.2 Zintegrowanego Programu Operacyjnego Rozwoju Regionalnego (ZPORR), uczniom w roku szkolnym 2006/2007 pochodzącym z rodzin znajdujących się w trudnej sytuacji materialnej, z obszarów wiejskich, podejmującym naukę

lub uczącym się w szkołach ponadgimnazjalnych, w których nauka kończy się maturą, prowadzonych przez Powiat Braniewski, stanowiący załącznik Nr 1 do niniejszej uchwały.

§ 2. Wykonanie uchwały powierza się Zarządowi Powiatu Braniewskiego.

§ 3. Uchwała wchodzi w życie po upływie 14 dni od dnia ogłoszenia w Dzienniku Urzędowym Województwa Warmińsko-Mazurskiego.

Przewodniczący Rady
Marian Klukowski



Załącznik Nr 1
do uchwały Nr XXXVI/281/06
Rady Powiatu Braniewskiego
z dnia 29 września 2006 r.

REGULAMIN

przyznawania stypendiów, finansowanych ze środków Działania 2.2. Zintegrowanego Programu Operacyjnego Rozwoju Regionalnego (ZPORR), uczniom w roku szkolnym 2006/2007 pochodzącym z rodzin znajdujących się w trudnej sytuacji materialnej, z obszarów wiejskich, podejmującym naukę lub uczących się w szkołach ponadgimnazjalnych, w których nauka kończy się maturą, prowadzonych przez Powiat Braniewski

Regulamin określa zasady, warunki i tryb przyznawania oraz przekazywania stypendiów na wyrównywanie szans edukacyjnych przyznawanych w ramach Działania 2.2 Zintegrowanego Programu Operacyjnego Rozwoju Regionalnego Wyrównywanie szans edukacyjnych poprzez programy stypendialne, finansowanych ze środków Europejskiego Funduszu Społecznego oraz ze środków Budżetu Państwa

I. Postanowienia ogólne

§ 1. Regulamin dotyczy uczniów, którzy łącznie spełniają następujące kryteria:

- pochodzą z rodzin znajdujących się w trudnej sytuacji materialnej,
- pochodzą z obszarów wiejskich,
- rozpoczynają lub kontynuują naukę w szkołach ponadgimnazjalnych, kończących się egzaminem dojrzałości (maturą), prowadzonych przez Powiat Braniewski, z wyłączeniem szkół dla dorosłych w rozumieniu ustawy z dnia 7 września 1991 r. o

systemie oświaty (tekst jednolity Dz. U. z 2004 r. Nr 256 z późn. zm.).

§ 2. 1. Za uczniów pochodzących z rodzin znajdujących się w trudnej sytuacji materialnej uznaje się uczniów o dochodzie rodziny w przeliczeniu na osobę nie wyższym, niż kwota uprawniająca do uzyskania świadczeń rodzinnych, zapisana w ustawie z dnia 28 listopada 2003 r. o świadczeniach rodzinnych (Dz. U. Nr 228, poz. 2255 z późn. zm.), tj. nie wyższym niż 504 zł lub 583 zł, gdy członkiem rodziny jest dziecko legitymujące się orzeczeniem o niepełnosprawności lub orzeczeniem o umiarkowanym albo o znacznym stopniu niepełnosprawności z uwzględnieniem

prognozy dochodu w przeliczeniu na osobę określonym dla danego województwa w Ramowym Planie Realizacji Działania 2.2. ZPORR dla danego województwa.

2. Próg dla województwa warmińsko-mazurskiego z zachowaniem powyższego warunku jest ustalany corocznie przez Samorząd Województwa Warmińsko-Mazurskiego.

§ 3. Za uczniów pochodzących z obszarów wiejskich uznaje się uczniów, których rodzice lub opiekunowie prawni w dniu złożenia wniosku o stypendium byli zameldowani na obszarach wiejskich tj. na obszarach położonych poza granicami administracyjnymi miast; w miastach do 5 tys. mieszkańców; a także w miastach do 20 tys. mieszkańców, w których nie ma szkół ponadgimnazjalnych, kończących się maturą oraz w okresie otrzymywania stypendium przez ucznia zamieszkuje na obszarze wiejskim.

II. Formy i przeznaczenie stypendium

§ 4. 1. Stypendia przyznaje się w formie finansowej.

2. Stypendia mogą być przyznane wyłącznie na pokrycie kosztów związanych z edukacją.

III. Zasady i warunki przyznawania stypendium

§ 5. 1. Do ubiegania się o stypendium uprawnieni są uczniowie, o których mowa w § 1.

2. W przypadku, gdy liczba osób spełniających kryteria, określone w § 1, jest większa niż liczba stypendiów do rozdysponowania, priorytet w uzyskaniu stypendium mają w kolejności:

- a) uczniowie o najniższych dochodach w rodzinie z zachowaniem warunku o dochodzie na osobę w rodzinie nie wyższym niż kwota uprawniająca do uzyskania świadczeń rodzinnych zapisana w ustawie o świadczeniach rodzinnych, o której mowa w § 2,
- b) uczniowie nie powtarzający roku szkolnego, chyba że przyczyną powtarzania roku były problemy zdrowotne,
- c) uczniowie zameldowani na obszarach wiejskich nie krócej niż jeden rok.

3. Stypendia przyznawane są na okres nie dłuższy niż 10 miesięcy.

4. Stypendia przyznawane są pod warunkiem uzyskania przez Powiat Braniewski środków finansowych na ten cel.

5. Kwota miesięcznego stypendium nie może być niższa niż 100 zł miesięcznie.

IV. Tryb i warunki rozpatrywania wniosków stypendialnych

§ 6. 1. Wnioski o przyznanie stypendium składają uczniowie. W przypadku uczniów niepełnoletnich wymagana jest akceptacja wniosku przez rodzica lub opiekuna prawnego.

2. Uczeń ubiegający się o przyznanie stypendium składa wniosek w szkole, w której pobiera naukę, w terminie 14 dni roboczych od dnia ukazania się ogłoszenia o naborze wniosków. Wzór wniosku stanowi załącznik Nr 1 do niniejszego Regulaminu.

3. Warunkiem ubiegania się ucznia o przyznanie stypendium jest:

- 1) złożenie wniosku w szkole, w której pobiera naukę, w wyznaczonym terminie,
- 2) dołączenie do wniosku wymaganych dokumentów, których wykaz stanowi załącznik Nr 2 do Regulaminu,
- 3) przedstawienie zaświadczenia z właściwego urzędu gminy o zameldowaniu rodziców lub opiekunów prawnych ucznia.

4. Wnioski niekompletne nie będą rozpatrywane.

§ 7. 1. Wnioski o przyznanie stypendiów, o których mowa w § 6 oceniane są przez szkolną komisję stypendialną. Do zadań komisji należy ocena poprawności pod względem formalnym złożonych wniosków do Regulaminu oraz ustalenie listy rankingowej (kolejności osób) uprawnionych do otrzymania stypendium wg kryteriów, o których mowa w § 5 ust. 1 i 2. Ocena wniosków i ustalenie listy rankingowej powinno nastąpić nie później niż w ciągu 10 dni od dnia upływu terminu na składanie wniosków. Z posiedzenia Komisji sporządza się protokół.

2. Komisję na okres roku szkolnego, powołuje dyrektor szkoły po zasięgnięciu opinii rady pedagogicznej.

3. Komisja składa się z pięciu członków. Na pierwszym posiedzeniu komisja wybiera spośród siebie przewodniczącego i wiceprzewodniczącego.

4. Komisja podejmuje rozstrzygnięcia w głosowaniu jawnym zwykłą większością głosów w obecności, co najmniej trzech członków komisji, w tym przewodniczącego lub wiceprzewodniczącego.

5. Dyrektor szkoły akceptuje do realizacji wypłatę stypendiów dla kolejnych osób z listy rankingowej ustalonej przez Komisję, do wyczerpania środków przyznanych szkole przez Zarząd Powiatu. Rozstrzygnięcia podejmowane w tej kwestii nie są decyzjami w rozumieniu przepisów Kodeksu postępowania administracyjnego, są ostateczne i nie przysługuje od nich odwołanie.

6. Dyrektor szkoły zawiadomi rodziców lub opiekunów prawnych ucznia o przyznaniu lub nie przyznaniu stypendium poprzez dostarczenie zawiadomienia według wzoru stanowiącego załącznik Nr 3 i 4 do Regulaminu.

7. Zasady i tryb wypłaty stypendiów określone będą w umowie zawartej pomiędzy szkołą a stypendystą (w przypadku niepełnoletniości stypendysty stroną jest rodzic bądź opiekun prawny) zgodnie z wzorem stanowiącym załącznik Nr 5 do Regulaminu.

V. Przekazywanie i rozliczanie stypendium

§ 8. 1. Stypendium przekazuje się na podstawie umowy, o której mowa w § 7 pkt 7. W przypadku niepodpisania przez stypendystę umowy (w przypadku niepełnoletniości stypendysty stroną jest rodzic bądź opiekun prawny), szkoła zawiera umowę przekazania stypendium z kolejną osobą z listy rankingowej, o której mowa w § 7 pkt 1.

2. Stypendium przekazuje się rodzicom lub opiekunom prawnym ucznia lub za ich zgodą, zawartą w umowie, o której mowa w ust. 1 - uczniowi.

3. Stypendia przekazuje się w okresach miesięcznych a Powiat Braniewski rozlicza w okresach trzymiesięcznych. Przekazanie stypendium na kolejny miesiąc może nastąpić po uzyskaniu pozytywnego wpisu do zaświadczenia o frekwencji ucznia za dany miesiąc, (zał. Nr 6 do Regulaminu), które powinno być dołączone po ukończeniu projektu do dokumentacji ucznia.

4. Uczeń nie może opuścić więcej niż pięć godzin nieusprawiedliwionych nieobecności na zajęciach szkolnych w miesiącu. W przeciwnym wypadku traci on uprawnienia do pobierania stypendium, a pozostałe środki przeznaczone na tego ucznia, proporcjonalnie pomniejszone o wykorzystane, przyznaje się następnej osobie umieszczonej na szkolnej liście rankingowej. Jeśli nie ma już żadnej osoby oczekującej na szkolnej liście rankingowej, następną osobą będzie uczeń z powiatowej listy rankingowej. Szkoła powiadamia o utracie uprawnień do stypendium z powodu przekroczenia pięciu godzin limitu nieusprawiedliwionej nieobecności na zajęciach szkolnych w formie pisma wg wzoru stanowiącego załącznik Nr 7 do Regulaminu.

VI. Postanowienia końcowe

§ 9. 1. Przekazywania stypendium zaprzestaje się, gdy stypendysta:

- przerwał naukę w szkole,
- został skreślony z listy uczniów,

c) przestał spełniać kryteria wymienione w § 1,
d) nie otrzymał pozytywnego wpisu do zaświadczenia o frekwencji (przekroczył limit pięciu godzin nieusprawiedliwionych nieobecności na zajęciach w szkole w miesiącu) o jakim mowa w §8 pkt 3.

2. O zaistnieniu okoliczności wymienionych w ust. 1 lit. c, rodzice lub opiekunowie prawni lub pełnoletni stypendyści zobowiązani są zawiadomić dyrektora szkoły w terminie 7 dni.

3. W przypadku przekazania stypendium po terminie zdarzeń wymienionych ust. 1 lit. c, rodzice lub opiekunowie prawni lub pełnoletni stypendyści zobowiązują się do zwrotu otrzymanych rat stypendium na konto wskazane przez szkołę.

4. O zaistnieniu okoliczności wymienionych w ust. 1 lit. d, szkoła jest zobowiązana zawiadomić rodzica lub opiekuna prawnego terminie 7 dni od daty wpisu.

5. W przypadku wystąpienia sytuacji opisanej w pkt 1, Dyktor szkoły akceptuje do realizacji wypłatę stypendium dla kolejnej osoby z listy rankingowej - pierwszej, która nie otrzymała stypendium, ze środków, które pozostają do dyspozycji szkoły w wyniku powyższej sytuacji.

§ 10. Regulamin i zmiany regulaminu uchwała Rada Powiatu Braniewskiego.



ZPORR
Zintegrowany Program
Operacyjny
Rozwoju Regionalnego



Załącznik Nr 1 do regulaminu przyznawania stypendiów, finansowanych ze środków Działania 2.2. Zintegrowanego Programu Operacyjnego Rozwoju Regionalnego, uczniom pochodzącym z rodzin znajdujących się w trudnej sytuacji materialnej, z obszarów wiejskich, podejmującym naukę lub uczących się w szkołach ponadgimnazjalnych, w których nauka kończy się maturą, prowadzonych lub dotowanych przez Powiat Braniewski

WNIOSEK O PRYZNANIE STYPENDIUM

.....
(miejscowość)

.....
(data)

w ramach Zintegrowanego Programu Operacyjnego Rozwoju Regionalnego
Priorytet 2: Wzmocnienie rozwoju zasobów ludzkich w regionach
Działanie 2.2: Wyrównywanie szans edukacyjnych poprzez programy stypendialne

UWAGA.!!!

WNIOSKI BŁĘDNIIE WYPEŁNIONE I NIEPOTWIERDZONE WYMAGANYMI ZAŁĄCZNIKAMI NIE BĘDĄ ROZPATRYWANE.

1. Dane ucznia ubiegającego się o stypendium

Imię i nazwisko
PESEL
Data i miejsce urodzenia
Imiona rodziców
Adres zameldowania Nr domu kod pocztowy
Poczta miejscowość gmina
Powiat województwo tel.
Nazwa i adres szkoły
Profil szkoły
W roku szkolnym 2006/2007 jestem uczniem klasy.

2. W roku 2005 uzyskałem/am stypendium:

Lp	Rodzaj stypendium	Okres, na jaki zostało przyznane	Miesięczna kwota stypendium
1.	Realizowane w ramach ZPORR, dz. 2.2 „Wyrównywanie szans edukacyjnych poprzez programy stypendialne”		
2.	Socjalne		
3.	Naukowe		
4.	Agencji Nieruchomości Rolnej		
5.			

3. Dane członków rodziny* oraz ich dochody netto osiągnięte w roku kalendarzowym 2005.

Lp.	Członkowie rodziny Imię i nazwisko	Data urodzenia	Pokrewieństwo	Miejsce zatrudnienie lub nauki **	Dochody netto			Ogółem
					Opodatkowane na zasadach ogólnych (wg zał. Nr 2 do regulaminu) - zaświadczenie z US	Opodatkowane zryczałtowanym podatkiem dochodowym (wg zał. Nr 1 do wniosku)	Niepodlegające opodatkowaniu podatkiem dochodowym (wg zał. Nr 2 do wniosku)	
1.								
2.								
3.								
4.								
5.								
6.								
7.								
Razem dochody netto:								

4. Ogółem w 2005 roku rodzina uzyskała dochód(netto): zł gr.

Punkty 5, 6, wypełnia się tylko w przypadku, gdy: członkowie rodziny są zobowiązani wyrokiem sądu lub ugodą sądową do płacenia alimentów na rzecz osoby spoza rodziny; rodzina ponosi wydatki za pobyt członka rodziny w instytucji zapewniającej całodobowe utrzymanie.

5. Łączna kwota alimentów świadczonych na rzecz innych osób wyniosła w roku 2005: zł gr.***

6. Łączna kwota opłat poniesionych z tytułu przebywania członka rodziny w instytucji zapewniającej całodobowe utrzymanie w roku 2005 wyniosła zł gr.***

7. Dochód roczny (netto) rodziny po odliczeniu zobowiązań, o których mowa w pkt 5 i 6 wniosku wyniósł:
..... zł gr (kwota z pkt 4 - (kwota z pkt 5 + kwota z pkt 6).

8. Miesięczny dochód rodziny netto (dochód z pozycji 7 należy podzielić przez liczbę 12) wyniósłzł gr.

9. Dochód utracony z roku 2005 wyniósł zł gr. miesięcznie.

10. Dochód uzyskany w roku 2005 wyniósł zł gr. miesięcznie.

11. Oświadczam, że moja rodzina składa się z osób.

12. Miesięczny dochód rodziny (netto) w przeliczeniu na osobę wyniósł.....złgr.

Świadomy odpowiedzialności karnej, z art. 233 § 1 Kodeksu karnego, danych zamieszczonych w deklaracji w przypadku podania nieprawidłowych danych oświadczam, że przedstawione dane są zgodne ze stanem faktycznym. Jednocześnie oświadczam, że zobowiązuję się poinformować Dyrektora szkoły o zaprzestaniu spełniania kryteriów upoważniających mnie do otrzymywania stypendium w terminie 7 dni od dnia wystąpienia zdarzenia.

Wyrażam zgodę na przetwarzanie moich danych osobowych dla potrzeb realizacji programu stypendialnego dla uczniów finansowanego ze środków Europejskiego Funduszu Społecznego oraz ze środków Budżetu Państwa wdrażanego w ramach Działania 2.2 Wyrównywanie szans edukacyjnych poprzez programy stypendialne Priorytetu 2 Wzmocnienie rozwoju zasobów ludzkich w regionach - zgodnie z ustawą z dn. 29.08.97 roku o ochronie danych osobowych t.j. Dz. U. Nr 101 poz.926. Zobowiązuję się również do wypełniania ankiet monitorujących, przesyłanych przez Instytucję Wdrażającą, odnośnie pobieranego stypendium.

....., dnia

.....
(podpis wnioskodawcy)

.....
(rodzica lub opiekuna prawnego w sytuacji
gdy wnioskodawca jest osobą niepełnoletnią)

* Przy ustalaniu dochodu na osobę w rodzinie ucznia, w składzie rodziny uwzględnia się: rodziców, opiekunów prawnych, opiekunów faktycznych oraz pozostające na utrzymaniu dzieci - w wieku do ukończenia 25 lat lub bez względu na wiek, jeżeli dziecko jest niepełnosprawne.

** miejsce pracy potwierdzone zaświadczeniem; w przypadku osoby bezrobotnej konieczne jest złożenie zaświadczenia z Urzędu Pracy potwierdzające status bezrobotnego,

*** wymienione wydatki należy potwierdzić postanowieniem sądu, decyzją lub zaświadczeniem oraz dowodem wpłat

13. Do wniosku dołączam następujące dokumenty:

Lp.	Nazwa załącznika	Ilość
1.	ZAŚWIADCZENIE O DOCHODZIE PODLEGAJĄCYM OPODATKOWANIU PODATKIEM DOCHODOWYM OD OSÓB FIZYCZNYCH NA ZASADACH OGÓLNYCH - Z URZĘDU SKARBOWEGO	
2.	OŚWIADCZENIE O DOCHODZIE UZYSKIWANYM Z POZAROLNICZEJ DZIAŁALNOŚCI OSÓB ROZLICZAJĄCYCH SIĘ NA PODSTAWIE PRZEPISÓW O ZRYCZAŁTOWANYM PODATKU DOCHODOWYM OD NIEKTÓRYCH PRZYCHODÓW OSIĄGANÝCH PRZEZ OSOBY FIZYCZNE	
3.	OŚWIADCZENIE O DOCHODZIE NIEPODLEGAJĄCYM OPODATKOWANIU PODATKIEM DOCHODOWYM	
4.	POŚWIADCZENIE O STAŁYM ZAMELDOWANIU W MIEJSCU ZAMIESZKANIA	
5.	ZAŚWIADCZENIE Z URZĘDU GMINY O WIELKOŚCI GOSPODARSTWA ROLNEGO	
6.	ZAŚWIADCZENIE Z URZĘDU PRACY	
7.	(inne)	

....., dnia

.....
(podpis wnioskodawcy)

.....
(rodzica lub opiekuna prawnego w sytuacji
gdy wnioskodawca jest osobą niepełnoletnią)

WYPEŁNIA JEDNOSTKA PRZYJMUJĄCA WNIOSEK

Ocena formalna wniosku:

TAK

NIE

1. Wnioskodawca spełnia kryteria formalne zawarte w wytycznych Zintegrowanego Programu Operacyjnego Rozwoju Regionalnego, Ramowym Planie Działań dla Województwa Warmińsko-Mazurskiego oraz Regulaminie przyznawania stypendium dla Powiatu Braniewskiego

2. Kompletność wniosku i załączników

Uwagi:

.....
.....

.....
(podpis pracownika dokonującego oceny formalnej wniosku)

Sprawdzono pod względem formalnym oraz	
zakwalifikowano / nie zakwalifikowano	
do przyznania stypendium finansowanego ze środków Działania 2.2. Zintegrowanego Programu Operacyjnego Rozwoju Regionalnego	
..... (miejscowość, dnia)	
Szkolna Komisja Stypendialna	
Imiona i nazwiska	Podpisy
1.
2.
3.
4.
5.

Przyznaje się stypendium w kwocie zł na okres miesięcy

Nie przyznaje się stypendium

.....
(miejscowość, dnia)

.....
podpis i pieczęć Dyrektora Szkoły



ZPORR
Zintegrowany Program
Operacyjny
Rozwoju Regionalnego



Załącznik Nr 1 do Wniosku
w sprawie przyznania stypendium uczniom w
ramach Działania 2.2 ZPORR

.....
(imię i nazwisko)

**OŚWIADCZENIE O DOCHODZIE UZYSKIWANYM Z POZAROLNICZEJ DZIAŁALNOŚCI OSÓB ROZLICZAJĄCYCH SIĘ
NA PODSTAWIE PRZEPISÓW O ZRYCZAŁTOWANYM PODATKU DOCHODOWYM OD NIEKTÓRYCH PRZYCHODÓW
OSIĄGANÝCH PRZEZ OSOBY FIZYCZNE**

Oświadczam, że w roku kalendarzowym 2005 uzyskałam/em dochód z działalności opodatkowanej w formie:
(zakreślić odpowiedni kwadrat)

- ryczałtu ewidencjonowanego
 karty podatkowej

- | | | |
|--|----------|-----------|
| 1. Dochód po odliczeniu kwot z pozycji 2-4 wyniósł | zł | gr. |
| 2. Należne składki na ubezpieczenia społeczne wyniosły | zł | gr. |
| 3. Należne składki na ubezpieczenie zdrowotne wyniosły | zł | gr. |
| 4. Należny zryczałtowany podatek dochodowy wyniósł | zł | gr. |

.....
(miejscowość, data)

.....
(podpis osoby składającej oświadczenie)

Pouczenie


Dochód deklarowany w oświadczeniu nie może być niższy od kwoty odpowiadającej sześciokrotności sumy należnego zryczałtowanego podatku dochodowego i składki na ubezpieczenie zdrowotne (art. 5 ust. 10 ustawy z dnia 28 listopada 2003 r. o świadczeniach rodzinnych).

W przypadku osób rozliczających się w formie ryczałtu ewidencjonowanego osoba ubiegająca się o stypendium należy zryczałtowany podatek dokumentuje zaświadczeniem z urzędu skarbowego o wysokości należnego ryczałtu w roku kalendarzowym poprzedzającym okres otrzymania stypendium.

W przypadku osób rozliczających się w formie karty podatkowej osoba ubiegająca się o stypendium wysokość podatku dokumentuje decyzją lub decyzjami z urzędu skarbowego o wysokości karty podatkowej w roku kalendarzowym poprzedzającym okres otrzymania stypendium. Wysokość karty podatkowej pomniejszona o wysokość składek na ubezpieczenie zdrowotne odliczanych od podatku stanowi podatek należny.



ZPORR
Zintegrowany Program
Operacyjny
Rozwoju Regionalnego



Załącznik Nr 2 do Wniosku
w sprawie przyznania stypendium
uczniom w ramach Działania 2.2 ZPORR

.....
(imię i nazwisko ucznia)

OŚWIADCZENIE O DOCHODZIE NIEPODLEGAJĄCYM OPODATKOWANIU PODATKIEM DOCHODOWYM

Oświadczam, że w roku kalendarzowym 2005 uzyskałam/em dochód w wysokości zł gr. z tytułu:

1.
2.
3.
4.

.....
(miejscowość, data) (podpis osoby składającej oświadczenie)

Ważne!

Oświadczenie obejmuje następujące dochody w zakresie niepodlegającym opodatkowaniu podatkiem dochodowym (art. 3 pkt I lit. c ustawy z dnia 28 listopada 2003 r. o świadczeniach rodzinnych):

1. Dochody uzyskane z gospodarstwa rolnego (obliczone zgodnie z przepisami ustawy z dnia 15 listopada 1984 o podatku rolnym Dz. U. z 1993 r. Nr 94, poz. 431, z późn. zm. oraz zgodne z metodologią obliczeń przyjętą przez GUS dotyczącą rocznego dochodu z 1 ha przeliczeniowego), potwierdzone zaświadczeniem o wielkości posiadanego gospodarstwa rolnego.

2. Alimenty na dzieci - decyzja sądu o przyznaniu alimentów.

3. Stypendia określone w przepisach o systemie oświaty, o szkolnictwie wyższym oraz w przepisach o stopniach naukowych i tytule naukowym oraz o stopniach i tytule w zakresie sztuki, a także inne stypendia przyznawane uczniom lub studentom, np.:

- a) naukowe,
 - b) socjalne,
 - c) szkolne,
- oraz
- d) stypendia z Agencji Nieruchomości Rolnej
 - e) stypendia realizowane w ramach ZPORR, Działania 2.2 Priorytet „Wyrównywanie szans edukacyjnych młodzieży wiejskiej”.

4. Renty określone w przepisach o zaopatrzeniu inwalidów wojennych i wojskowych oraz ich rodzin.

5. Renty wypłacone osobom represjonowanym i członkom ich rodzin, przyznane na zasadach określonych w przepisach o zaopatrzeniu inwalidów wojennych i wojskowych oraz ich rodzin.

6. Świadczenia pieniężne oraz ryczałt energetyczny określone w przepisach o świadczeniu pieniężnym i uprawnieniach przysługujących żołnierzom zastępczej służby wojskowej przymusowo zatrudnianym w kopalniach węgla, kamieniołomach, zakładach rud uranu i batalionach budowlanych.

7. Dodatek kombatancki, ryczałt energetyczny i dodatek kompensacyjny określone w przepisach o kombatanckich oraz niektórych osobach będących ofiarami represji wojennych i okresu powojennego.

8. Świadczenie pieniężne określone w przepisach o świadczeniu pieniężnym przysługującym osobom deportowanym do pracy przymusowej oraz osadzonym w obozach pracy przez III Rzeszę Niemiecką lub Związek Socjalistycznych Republik Radzieckich.

9. Emerytury i renty otrzymywane przez osoby, które utraciły wzrok w wyniku działań w latach 1939-1945 lub eksplozji pozostałych po tej wojnie niewypałów i niewybuchów.

10. Renty inwalidzkie z tytułu inwalidztwa wojennego, kwoty zaopatrzenia otrzymywane przez ofiary wojny oraz członków ich rodzin, renty wypadkowe osób, których inwalidztwo powstało w związku z przymusowym pobylem na robotach w III Rzeszy Niemieckiej w latach 1939-1945, otrzymywane z zagranicy.

11. Zasiłki chorobowe określone w przepisach o ubezpieczeniu społecznym rolników oraz w przepisach o systemie ubezpieczeń społecznych.

12. Środki bezzwrotnej pomocy zagranicznej otrzymywane od rządów państw obcych, organizacji międzynarodowych lub międzynarodowych instytucji finansowych, pochodzące ze środków bezzwrotnej pomocy przyznanych na podstawie jednostronnej deklaracji lub umów zawartych z tymi państwami, organizacjami lub instytucjami przez Radę Ministrów, właściwego ministra lub agencje rządowe, w tym również w przypadkach gdy przekazanie tych środków jest dokonywane za pośrednictwem podmiotu upoważnionego do rozdzielania środków bezzwrotnej pomocy zagranicznej na rzecz podmiotów, którym służyć ma ta pomoc.

13. Należności ze stosunku pracy lub z tytułu stypendium osób fizycznych mających miejsce zamieszkania na terytorium Rzeczypospolitej Polskiej, przebywających czasowo za granicą - w wysokości odpowiadającej równowartości diet z tytułu podróży służbowej poza granicami kraju ustalonych dla pracowników zatrudnionych w państwowych lub samorządowych jednostkach sfery budżetowej na podstawie ustawy z dnia 26 czerwca 1974 r. - Kodeks pracy (Dz. U. z 1998 r. Nr 21, poz. 94, z późn. zm.).

14. Należności pieniężne wypłacone policjantom, żołnierzom, celnikom i pracownikom jednostek wojskowych i jednostek policyjnych użytych poza granicami państwa w celu udziału w konflikcie zbrojnym lub wzmocnienia sił państwa albo państw sojuszniczych, misji pokojowej, akcji zapobieżenia aktom terroryzmu lub ich skutkom, a także należności pieniężne wypłacone żołnierzom, policjantom, celnikom i pracownikom pełniącym funkcje obserwatorów w misjach pokojowych organizacji międzynarodowych i sił wielonarodowych.

15. Należności pieniężne ze stosunku służbowego otrzymywane w czasie służby kandydackiej przez funkcjonariuszy Policji, Państwowej Straży Pożarnej, Straży Granicznej, Biura Ochrony Rządu obliczone za okres, w którym osoby te uzyskały dochód.

16. Dochody członków rolniczych spółdzielni produkcyjnych z tytułu członkostwa w rolniczej spółdzielni produkcyjnej.

17. Kwoty diet nieopodatkowane podatkiem dochodowym od osób fizycznych, otrzymywane przez osoby wykonujące czynności związane z pełnieniem obowiązków społecznych i obywatelskich.

18. Należności pieniężne otrzymywane z tytułu wynajmu pokoi gościnnych w budynkach mieszkalnych położonych na terenach wiejskich w gospodarstwie rolnym osobom przebywającym na wypoczynku oraz uzyskane z tytułu wyżywienia tych osób.

19. Dodatki za tajne nauczanie określone w ustawie z dnia 26 stycznia 1982 r. - Karta Nauczyciela (Dz. U. z 2003 r. Nr 118, poz. 1112, z późn. zm.).

20. Dochody uzyskane z działalności gospodarczej prowadzonej na podstawie zezwolenia na terenie specjalnej strefy ekonomicznej określonej w przepisach o specjalnych strefach ekonomicznych.

21. Ekwiwalenty pieniężne za deputaty węglowe określone w przepisach o komercjalizacji, restrukturyzacji i prywatyzacji przedsiębiorstwa państwowego "Polskie Koleje Państwowe".

22. Ekwiwalenty z tytułu prawa do bezpłatnego węgla określone w przepisach o restrukturyzacji górnictwa węgla kamiennego w latach 2003 - 2006.

23. Świadczenia określone w przepisach o wykonywaniu mandatu posła i senatora.

24. Dochody uzyskiwane za granicą Rzeczypospolitej Polskiej, pomniejszone odpowiednio o zapłacone za granicą Rzeczypospolitej Polskiej: podatek dochodowy oraz składki na obowiązkowe ubezpieczenie społeczne i obowiązkowe ubezpieczenie zdrowotne.

25. Renty określone w przepisach o wspieraniu rozwoju obszarów wiejskich ze środków pochodzących z Sekcji Gwarancji Europejskiego Funduszu Orientacji i Gwarancji Rolnej.

26. Zaliczkę alimentacyjną określoną w przepisach o postępowaniu wobec dłużników alimentacyjnych oraz zaliczce alimentacyjnej.



ZPORR
Zintegrowany Program
Operacyjny
Rozwoju Regionalnego



Załącznik Nr 2 do regulaminu przyznawania stypendiów, finansowanych ze środków Działania 2.2. Zintegrowanego Programu Operacyjnego Rozwoju Regionalnego, uczniom pochodzącym z rodzin znajdujących się w trudnej sytuacji materialnej, z obszarów wiejskich, podejmującym naukę lub uczących się w szkołach ponadgimnazjalnych, w których nauka kończy się maturą, prowadzonych lub dotowanych przez Powiat Braniewski

Wykaz dokumentów, które należy przedłożyć w celu przyznania stypendium:

1. Załączniki dokumentujące sytuację rodzinną:

a) zaświadczenie o stałym zameldowaniu w miejscu zamieszkania rodziców lub prawnych opiekunów ucznia,

2. Załączniki wymagane do ustalenia średniego dochodu miesięcznego na 1 osobę w rodzinie:

a) orzeczenie o niepełnosprawności lub orzeczenie o umiarkowanym albo znacznym stopniu niepełnosprawności,

b) zaświadczenie z Urzędu Skarbowego o wysokości dochodów uzyskanych przez członków rodziny w roku 2005, jeżeli dochody te podlegają opodatkowaniu podatkiem dochodowym od osób fizycznych na zasadach ogólnych (wszyscy członkowie rodziny, którzy mają ukończony 18 rok życia),

c) zaświadczenie z Urzędu Skarbowego o wysokości należnego zryczałtowanego podatku dochodowego za dany rok albo decyzje ustalające wysokość podatku dochodowego w formie karty podatkowej,

d) oświadczenie członków rodziny o wysokości uzyskanego dochodu w roku 2005, jeżeli członkowie rodziny rozliczają się na podstawie przepisów o zryczałtowanym podatku dochodowym od niektórych przychodów osiąganych przez osoby fizyczne,

e) oświadczenia członków rodziny o wysokości uzyskanego innego dochodu w roku 2005 niepodlegającego opodatkowaniu,

f) zaświadczenia właściwego organu o wielkości gospodarstwa rolnego wyrażonej w hektarach przeliczeniowych ogólnej powierzchni w roku 2005 albo nakaz płatniczy za ten rok,

g) umowę dzierżawy, w przypadku oddania części lub całości znajdującego się w posiadaniu rodziny gospodarstwa rolnego w dzierżawę, na podstawie umowy zawartej stosownie do przepisów o

ubezpieczeniu społecznym rolników albo oddania gospodarstwa rolnego w dzierżawę w związku z pobieraniem renty określonej w przepisach o wspieraniu rozwoju obszarów wiejskich ze środków pochodzących z Sekcji Gwarancji Europejskiego Funduszu Orientacji i Gwarancji Rolnej,

h) umowę zawartą w formie aktu notarialnego, w przypadku wniesienia gospodarstwa rolnego do użytkowania przez rolniczą spółdzielnię produkcyjną,

i) przekazy lub przelewy pieniężne dokumentujące wysokość alimentów, jeżeli członkowie rodziny są zobowiązani wyrokiem sądu lub ugodą sądową do ich płacenia na rzecz osoby spoza rodziny,

j) kopię odpisu wyroku sądu zasądającego alimenty na rzecz osób w rodzinie lub kopię odpisu protokołu posiedzenia zawierającego treść ugody sądowej, przekazy lub przelewy pieniężne dokumentujące faktyczną wysokość otrzymanych alimentów, w przypadku uzyskania alimentów niższych niż zasądzone w wyroku lub ugodzie sądowej, oraz zaświadczenia komornika o całkowitej lub częściowej bezskuteczności egzekucji alimentów, a także o wysokości wyegzekwowanych alimentów,

k) kopię aktów zgonu rodziców lub kopię wyroku sądu zasądającego alimenty w przypadku osoby uczącej się tj. osoby pełnoletniej uczącej się nie pozostającej na utrzymaniu rodziców w związku z ich śmiercią lub zasądzeniem od rodziców na jej rzecz alimentów,

l) kopię odpisu prawomocnego wyroku sądu orzekającego rozwód lub separację albo kopię aktu zgonu małżonka w przypadku osoby samotnie wychowującej dziecko,

m) zaświadczenia o wysokości ponoszonej opłaty za pobyt członka rodziny, przebywającego w roku 2005, w instytucji zapewniającej całodobowe utrzymanie,

n) dokumenty potwierdzające utracony, bądź uzyskany dochód.



ZPORR
Zintegrowany Program
Operacyjny
Rozwoju Regionalnego



Załącznik Nr 3 do regulaminu przyznawania stypendiów, finansowanych ze środków Działania 2.2. Zintegrowanego Programu Operacyjnego Rozwoju Regionalnego, uczniom pochodzącym z rodzin znajdujących się w trudnej sytuacji materialnej, z obszarów wiejskich, podejmującym naukę lub uczących się w szkołach ponadgimnazjalnych, w których nauka kończy się maturą, prowadzonych lub dotowanych przez Powiat Braniewski

.....
(imię i nazwisko oraz adres)

Zawiadomienie o przyznaniu stypendium

Dyrektor Szkoły
niniejszym zawiadamia, że uczeń/uczennica
zamieszkały/a w
otrzymał/a na rok szkolny 2006/2007 stypendium w wysokości zł / miesięcznie w formie finansowej

Stypendium to finansowane jest ze środków Europejskiego Funduszu Społecznego oraz ze środków Budżetu Państwa w ramach Działania 2.2 Wyrównywanie szans edukacyjnych poprzez programy stypendialne Zintegrowanego Programu Operacyjnego Rozwoju Regionalnego.

.....
(miejscowość, data)

.....
(imienna pieczętka i podpis dyrektora szkoły)



ZPORR
Zintegrowany Program
Operacyjny
Rozwoju Regionalnego



Załącznik Nr 4 do regulaminu przyznawania stypendiów, finansowanych ze środków Działania 2.2. Zintegrowanego Programu Operacyjnego Rozwoju Regionalnego, uczniom pochodzącym z rodzin znajdujących się w trudnej sytuacji materialnej, z obszarów wiejskich, podejmującym naukę lub uczących się w szkołach ponadgimnazjalnych, w których nauka kończy się maturą, prowadzonych lub dotowanych przez Powiat Braniewski

.....
(imię i nazwisko oraz adres)

Zawiadomienie o nie przyznaniu stypendium

Dyrektor Szkoły
niniejszym zawiadamia, że uczeń/uczennica
zamieszkały/a w
nie otrzymał/a na rok szkolny 2006/2007 stypendium finansowanego ze środków Działania 2.2. Zintegrowanego Programu Operacyjnego Rozwoju Regionalnego.

.....
(miejscowość, data)

.....
(imienna pieczętka i podpis dyrektora szkoły)



ZPORR
Zintegrowany Program
Operacyjny
Rozwoju Regionalnego



Załącznik Nr 5 do regulaminu przyznawania stypendiów, finansowanych ze środków Działania 2.2. Zintegrowanego Programu Operacyjnego Rozwoju Regionalnego (ZPORR), uczniom pochodzącym z rodzin znajdujących się w trudnej sytuacji materialnej, z obszarów wiejskich, podejmującym naukę lub uczących się w szkołach ponadgimnazjalnych, w których nauka kończy się maturą, prowadzonych lub dotowanych przez Powiat Braniewski

Umowa Przekazywania Stypendium w Roku Szkolnym/.....

Zawarta w dniu pomiędzy

.....
(nazwa szkoły)

w kod pocztowy ulica Nr,
zwana dalej „Szkołą”, reprezentowaną przez Dyrektora

a
(imię i nazwisko pełnoletniego ucznia lub rodzica albo opiekuna prawnego)
zamieszkałym w kod pocztowy ulica
Nr

W nawiązaniu do zawiadomienia o przyznaniu uczniowi/ uczennicy

(imię i nazwisko)

zamieszkałemu /zamieszkałej w
(adres stałego zameldowania)

stypendium finansowanego ze środków Działania 2.2. Zintegrowanego Programu Operacyjnego Rozwoju Regionalnego w celu wyrównywania szans edukacyjnych poprzez programy stypendialne, zawiera się umowę treści następującej:

§ 1. Szkoła zobowiązuje się do wypłaty stypendium (pod warunkiem otrzymania środków finansowych na ten cel) w wysokości zł miesięcznie przez okres miesięcy w trybie i na warunkach określonych w Regulaminie przyznawania stypendiów, finansowanych ze środków Działania 2.2. Zintegrowanego Programu Operacyjnego Rozwoju Regionalnego (ZPORR), uczniom pochodzącym z rodzin znajdujących się w trudnej sytuacji materialnej, z obszarów wiejskich, podejmującym naukę lub uczących się w szkołach ponadgimnazjalnych, w których nauka kończy się maturą, prowadzonych przez Powiat Braniewski, stanowiącym załącznik do uchwały Nr XXXVI/281/06 Rady Powiatu Braniewskiego z dnia 29 września 2006 roku.

§ 2. Stypendium przekazywane będzie w formie wypłaty gotówki.

§ 3. Rodzice/opiekunowie prawni niniejszym wyrażają zgodę/ nie wyrażają zgody (niepotrzebne skreślić) na przekazywanie stypendium uczniowi.

§ 4. 1. Stypendia przekazywane będą w okresach miesięcznych, a rozliczane w okresach trzymiesięcznych przez Powiat Braniewski, z tym, że przekazanie stypendiów na kolejny miesiąc będzie mogło nastąpić po uzyskaniu pozytywnego wpisu do zaświadczenia o frekwencji, o którym mowa w pkt 2.

2. Do zaświadczenia o frekwencji ucznia jest wpisywana raz na miesiąc ilość godzin nieusprawiedliwionych nieobecności ucznia w szkole. Uczeń nie może mieć więcej niż pięciu godzin nieusprawiedliwionych nieobecności na zajęciach szkolnych w miesiącu. W przeciwnym wypadku traci on uprawnienia do pobierania stypendium.

3. Stypendysta jest zobowiązany do przedstawienia na koniec roku szkolnego świadectwa ukończenia klasy/ świadectwa maturalnego. Kopia świadectwa będzie stanowić załącznik do jego dokumentacji.

§ 5. 1. Szkoła zaprzestanie przekazywania stypendium, gdy stypendysta:

1)przerwał naukę w szkole,

2)został skreślony z listy uczniów,

3)przestał spełniać kryteria kwalifikujące do otrzymania stypendium określone w regulaminie, o którym mowa w § 1 umowy,

4) nie otrzymał pozytywnego wpisu do zaświadczenia o frekwencji ucznia (przekroczył limit pięciu godzin nieusprawiedliwionych nieobecności na zajęciach w szkole w miesiącu), o jakim mowa w § 4 umowy.

2. O zaistnieniu okoliczności wymienionych w ust. 1 pkt 3, rodzice lub opiekunowie prawni lub pełnoletni stypendyści zobowiązani są zawiadomić dyrektora szkoły w terminie 7 dni.

3. W przypadku przekazania stypendium po terminie zdarzeń wymienionych ust. 1 pkt 3, rodzice lub opiekunowie prawni lub pełnoletni stypendyści zobowiązują się do zwrotu otrzymanych rat stypendium na konto wskazane przez szkołę.

4. O zaistnieniu okoliczności wymienionych w ust. 1 pkt 4, szkoła jest zobowiązana zawiadomić rodzica lub opiekuna prawnego w terminie 7 dni od daty wpisu.

§ 6. W sprawach nieuregulowanych niniejszą umową mają zastosowanie przepisy kodeksu cywilnego oraz ustawy o świadczeniach rodzinnych.

§ 7. Wszelkie spory na tle stosowania niniejszej umowy rozstrzygać będzie sąd właściwy dla siedziby Szkoły.

§ 8. Umowę sporządzono w dwóch jednobrzmiących egzemplarzach, z czego jeden egzemplarz otrzymuje Szkoła.

„Oświadczam, że wyrażam zgodę na przetwarzanie moich danych osobowych w celach stypendialnych, zgodnie z Ustawą z 29.08.1997 r. o Ochronie Danych Osobowych (Dz. U. Nr 133, poz. 883). Zobowiązuję się również do wypełniania ankiet monitorujących, przesyłanych przez Instytucję Wdrażającą, odnośnie pobieranego stypendium”.

.....
(podpis rodzica lub opiekuna prawnego,
w przypadku ucznia pełnoletniego podpis ucznia)

.....
(imienna pieczęćka i podpis dyrektora szkoły)



Załącznik Nr 1 do umowy przyznawania stypendiów w roku szkolnym 2006/2007, finansowanych ze środków Działania 2.2. Zintegrowanego Programu Operacyjnego Rozwoju Regionalnego (ZPORR), uczniom pochodzącym z rodzin znajdujących się w trudnej sytuacji materialnej, z obszarów wiejskich, podejmującym naukę lub uczących się w szkołach ponadgimnazjalnych, w których nauka kończy się maturą, prowadzonych lub dotowanych przez Powiat Braniewski

Oświadczenie o wykorzystaniu przyznanego stypendium na cele edukacyjne

Oświadczam, że przyznane stypendium na rok szkolny 2006/2007, zostanie wydatkowane na cele edukacyjne.

Miejscowość i data

.....

podpis osoby
składające oświadczenie

.....

Pouczenie:

1. W przypadku niepełnoletniego ucznia oświadczenie podpisuje rodzic/opiekun prawny



ZPORR
Zintegrowany Program
Operacyjny
Rozwoju Regionalnego



Załącznik Nr 6 do regulaminu przyznawania stypendiów, finansowanych ze środków Działania 2.2. Zintegrowanego Programu Operacyjnego Rozwoju Regionalnego, uczniom pochodzącym z rodzin znajdujących się w trudnej sytuacji materialnej, z obszarów wiejskich, podejmującym naukę lub uczących się w szkołach ponadgimnazjalnych, w których nauka kończy się maturą, prowadzonych lub dotowanych przez Powiat Braniewski

Zaświadczenie o frekwencji ucznia

.....
pieczętka szkoły

Dyrektor W
(nazwa szkoły)

zaświadcza że ilość godzin nieusprawiedliwionych nieobecności ucznia W szkole wyniosła:

Lp.	miesiąc	ilość godzin nieobecności nieusprawiedliwionych	data wpisu	czytelny podpis wpisującego
1	wrzesień			
2	październik			
3	listopad			
4	grudzień			
5	styczeń			
6	luty			
7	marzec			
8	kwiecień			
9	maj			
10	czerwiec			

.....
imienna pieczętka i podpis dyrektora szkoły



ZPORR
Zintegrowany Program
Operacyjny
Rozwoju Regionalnego



Załącznik Nr 7 do regulaminu przyznawania stypendiów, finansowanych ze środków Działania 2.2. Zintegrowanego Programu Operacyjnego Rozwoju Regionalnego, uczniom pochodzącym z rodzin znajdujących się w trudnej sytuacji materialnej, z obszarów wiejskich, podejmującym naukę lub uczących się w szkołach ponadgimnazjalnych, w których nauka kończy się maturą, prowadzonych lub dotowanych przez Powiat Braniewski

.....
pieczętka szkoły

.....
miejscowość, data

Zawiadomienie o utracie uprawnień do pobierania stypendium w roku szkolnym 2006/2007

W związku z przekroczeniem limitu pięciu godzin nieusprawiedliwionej nieobecności na zajęciach w szkole w miesiącu zawiadamia się o utracie stypendium przez ucznia

.....
imienna pieczętka i podpis dyrektora szkoły

2451

UCHWAŁA Nr XXXVI/282/06 Rady Powiatu Braniewskiego z dnia 29 września 2006 r.

w sprawie przyjęcia regulaminu określającego zasady udzielania stypendiów w roku akademickim 2006/2007, finansowanych ze środków Działania 2.2 Zintegrowanego Programu Operacyjnego Rozwoju Regionalnego (ZPORR), studentom mającym stałe zameldowanie na terenie Powiatu Braniewskiego znajdującym się w trudnej sytuacji materialnej, z obszarów zmarginalizowanych, w tym w szczególności z obszarów wiejskich i restrukturyzacji przemysłów.

Na podstawie art. 12 pkt 10a oraz art. 40 ust. 1 ustawy z dnia 5 czerwca 1998 roku o samorządzie powiatowym (Dz. U. z 2001 roku Nr 142, poz. 1592 z późn. zm.) uchwała się, co następuje:


§ 1. Przyjmuje się regulamin przyznawania stypendiów, finansowanych ze środków Działania 2.2. Zintegrowanego Programu Operacyjnego Rozwoju Regionalnego, studentom mającym stałe zameldowanie na terenie Powiatu Braniewskiego, znajdującym się w trudnej sytuacji materialnej, z obszarów zmarginalizowanych, w tym w szczególności z obszarów

wiejskich i restrukturyzacji przemysłów, stanowiący załącznik do niniejszej uchwały.

§ 2. Wykonanie uchwały powierza się Zarządowi Powiatu.

§ 3. Uchwała wchodzi w życie po upływie 14 dni od dnia ogłoszenia w Dzienniku Urzędowym Województwa Warmińsko-Mazurskiego.

Przewodniczący Rady
Marian Klukowski



Załącznik
do uchwały Nr XXXVI/282/06
Rady Powiatu Braniewskiego
z dnia 29 września 2006 r.

REGULAMIN

przyznawania i przekazywania stypendiów w roku akademickim 2006/2007 finansowanych ze środków Działania 2.2. Zintegrowanego Programu Operacyjnego Rozwoju Regionalnego (ZPORR), studentom mającym stałe zameldowanie na terenie Powiatu Braniewskiego znajdującym się w trudnej sytuacji materialnej, z obszarów zmarginalizowanych, w tym w szczególności z obszarów wiejskich i restrukturyzacji przemysłów

Regulamin określa zasady, warunki i tryb przyznawania oraz przekazywania stypendiów na wyrównywanie szans edukacyjnych przyznawanych w ramach Działania 2.2 Zintegrowanego Programu Operacyjnego Rozwoju Regionalnego Wyrównywanie szans edukacyjnych poprzez programy stypendialne, finansowanych ze środków Europejskiego Funduszu Społecznego oraz ze środków Budżetu Państwa.

I. Postanowienia ogólne

§ 1. Regulamin dotyczy studentów, którzy łącznie spełniają następujące kryteria:

- znajdują się w trudnej sytuacji materialnej,
- pochodzą z obszarów zmarginalizowanych w Powiecie Braniewskim, w tym w szczególności z obszarów wiejskich i restrukturyzacji przemysłów,

- pobierają naukę w państwowych i niepaństwowych szkołach wyższych prowadzonych w systemie dziennym, wieczorowym, zaocznym i eksternistycznym.

§ 2. 1. Za studentów znajdujących się w trudnej sytuacji materialnej uznaje się studentów o dochodzie rodziny w przeliczeniu na osobę nie wyższym, niż kwota uprawniająca do uzyskania świadczeń rodzinnych, zapisana w ustawie z dnia 28 listopada 2003 roku o świadczeniach rodzinnych (Dz. U. 03.228.2255 z późn.

zm.), tj. nie wyższym niż 504 zł lub 583 zł, gdy osoba ubiegająca się o stypendium legitymuje się orzeczeniem o umiarkowanym albo znacznym stopniu niepełnosprawności lub równoważnym, z uwzględnieniem progu dochodu w przeliczeniu na osobę określonym w Ramowym Planie Realizacji Działania 2.2. ZPORR dla Województwa Warmińsko-Mazurskiego.

2. Próg dla Województwa Warmińsko -Mazurskiego z zachowaniem powyższego warunku jest ustalany corocznie przez Samorząd Województwa Warmińsko-Mazurskiego.

§ 3. 1. Za studentów pochodzących z obszarów zmarginalizowanych w Powiecie Braniewskim uznaje się studentów, którzy w dniu złożenia wniosku o stypendium byli na stałe zameldowani na obszarach zmarginalizowanych w Powiecie Braniewskim oraz w okresie otrzymywania stypendium zamieszkują na obszarze zmarginalizowanym w Powiecie Braniewskim.

2. Za obszary zmarginalizowane uznaje się obszary wiejskie, o których mowa w ust. 3; miasta do 20 tys. mieszkańców nie wymienione w ust. 3; obszary podlegające restrukturyzacji; zdegradowane dzielnice miast i obszary powojenne wyznaczone Lokalnym Programem Rewitalizacji.

3. Za obszary wiejskie uznaje się tereny położone poza granicami administracyjnymi miast; miasta do 5 tys. mieszkańców; miasta do 20 tys. mieszkańców, w których nie ma szkół ponadgimnazjalnych kończących się maturą.

II. Formy i przeznaczenie stypendium

§ 4. 1. Stypendia przekazuje się w formie finansowej na konto wskazane przez studenta.

2. Stypendia mogą być przyznane wyłącznie na pokrycie kosztów:

- a) całkowite lub częściowe pokrycie kosztów zakwaterowania w bursie, akademiku lub na stacji,
- b) całkowite lub częściowe pokrycie kosztów posiłków w stołówce szkoły, internatu lub prowadzonej przez inny podmiot,
- c) całkowite lub częściowe pokrycie kosztów zakupu słowników i podręczników do nauki w szkołach wyższych,
- d) całkowite lub częściowe pokrycie kosztów związanych z transportem do i ze szkoły środkami komunikacji zbiorowej,
- e) całkowite lub częściowe pokrycie opłat za studia w szkole wyższej prowadzonej w systemie dziennym, wieczorowym, zaocznym i eksternistycznym,
- f) całkowite lub częściowe pokrycie kosztów innych dodatkowych opłat i wydatków, obligatoryjnie wymaganych przez uczelnię. Koszty muszą być udokumentowane, uzasadnione, odnosić się do okresu współfinansowania projektu ze środków EFS i wynikać z celów projektu.

3. Decyzję o wyborze świadczeń wymienionych w ust. 2, na które ma być przeznaczone stypendium student określa we wniosku o przyznanie stypendium.

III. Zasady i warunki przyznawania stypendium

§ 5. 1. Do ubiegania się o stypendium uprawnieni są studenci, o których mowa w § 1.

2. W przypadku, gdy liczba osób spełniających kryteria określone w § 1, jest większa niż liczba stypendiów do rozdysponowania, pierwszeństwo w uzyskaniu stypendium mają w kolejności:

- a) studenci o najniższych dochodach w rodzinie z zachowaniem warunku o dochodzie na osobę w rodzinie nie wyższym niż kwota uprawniająca do uzyskania świadczeń rodzinnych zapisana w ustawie o świadczeniach rodzinnych, o której mowa w § 2,
- b) studenci nie powtarzający roku akademickiego chyba, że przyczyną powtarzania roku były problemy zdrowotne,
- c) studenci poniżej 40 roku życia,
- d) studenci na stałe zameldowani na terenie Powiatu Braniewskiego nie krócej niż jeden rok.

3. Stypendia przyznawane są na czas trwania nauki w danym roku akademickim, nie dłużej niż na 10 miesięcy.

4. Stypendia przyznawane są pod warunkiem uzyskania przez Powiat Braniewski środków finansowych na ten cel.

5. Stypendia przyznaje się w kwocie określonej przez Ramowy Plan Rozwoju dla Województwa Warmińsko-Mazurskiego.

6. Kwota, o której mowa w ust. 5, nie może być wyższa niż 350 PLN i niższa niż 200 PLN w skali miesiąca.

IV. Tryb i warunki rozpatrywania wniosków stypendialnych

§ 6. 1. Wnioski o przyznanie stypendium składają studenci.

2. Student ubiegający się o przyznanie stypendium składa wniosek do Powiatowego Centrum Pomocy Rodzinie w Braniewie w terminie 21 dni roboczych od dnia ukazania się ogłoszenia o naborze wniosków.

3. Wzór wniosku stanowi Załącznik Nr 1 do niniejszego regulaminu.

4. Do wniosku należy dołączyć:

- a) Uwierzytelnioną kopię dokumentu stwierdzającego tożsamość studenta.
- b) Aktualne zaświadczenie z uczelni o posiadaniu statusu studenta z podaniem wydziału, kierunku, roku studiów z jednoczesnym zapisem o nie powtarzaniu roku akademickiego.
- c) Aktualne zaświadczenie z właściwego urzędu miast/gminy o stałym miejscu zameldowania studenta wraz z podaniem daty zameldowania.
- d) Kserokopię aktu zawarcia małżeństwa oraz aktów urodzenia dzieci, w przypadku gdy student pozostaje w związku małżeńskim,
- e) Zaświadczenie potwierdzające pobieranie nauki przez rodzinstwo studenta lub dzieci w wieku powyżej 16 lat, uczące się w szkołach ponadgimnazjalnych lub studiujące,
- f) Zaświadczenie z Powiatowego Urzędu Pracy potwierdzające fakt, że dana osoba z rodziny jest długotrwale bezrobotna,
- g) Oświadczenie o sytuacji rodzinnej i materialnej studenta według wzoru stanowiącego Załącznik Nr 2 Regulaminu, z podaniem dochodów rodziny za 2005

rok (wszystkich pełnoletnich członków rodziny), określonych zgodnie z definicją dochodu przyjętą w art. 3 ust. 1 ustawy z dnia 28 listopada 2003 roku o świadczeniach rodzinnych (Dz. U. 03.228.2255 z późn. zm.) na podstawie dokumentów niezbędnych do ustalenia dochodu na osobę w rodzinie lub dochodu osoby uczącej się wynikających z § 2 ust. 2 pkt 6 rozporządzenia Ministra Polityki Społecznej z dnia 2 czerwca 2005 roku w sprawie sposobu i trybu postępowania w sprawach o świadczenia rodzinne (Dz. U. 05.105.881).

5. W przypadku studentów posiadających umiarkowany lub znaczny stopień niepełnosprawności - orzeczenie o niepełnosprawności.

§ 7. 1. Wnioski o przyznanie stypendiów, o których mowa w § 6 oceniane są przez powiatową komisję stypendialną dla studentów. Do zadań komisji należy ocena poprawności pod względem formalnym złożonych wniosków oraz ustalenie listy rankingowej (kolejności osób) uprawnionych do otrzymania stypendium wg kryteriów, o których mowa w § 5 ust. 2. Ocena wniosków i ustalenie listy rankingowej powinno nastąpić nie później niż w ciągu 14 dni od dnia upływu terminu na składanie wniosków.

2. Komisję na okres roku akademickiego powołuje Zarząd Powiatu Braniewskiego.

3. Komisja składa się z trzech członków. Na pierwszym posiedzeniu komisja wybiera spośród siebie przewodniczącego.

4. Komisja podejmuje decyzje w głosowaniu jawnym zwykłą większością głosów w obecności trzech członków komisji, w tym przewodniczącego.

5. Komisja może występować do ośrodków pomocy społecznej o weryfikację oświadczenia o spełnianiu przez stypendystę warunków otrzymywania stypendium

6. Stypendia przyznaje Starosta Braniewski zgodnie z listą rankingową, o której mowa w ust. 1, do wyczerpania środków finansowych otrzymanych przez Powiat Braniewski na stypendia dla studentów. Na decyzję Starosty służy zażalenie do Zarządu Powiatu Braniewskiego w ciągu 7 dni od dnia otrzymania zawiadomienia o którym mowa w pkt 7

7. Starosta Braniewski zawiadomi studentów o przyznaniu stypendium poprzez dostarczenie zawiadomienia według wzoru stanowiącego Załącznik Nr 3 niniejszego Regulaminu.

V. Przekazywanie i rozliczanie stypendium

§ 8. 1. Stypendium przekazuje się na podstawie umowy zawartej pomiędzy Powiatem Braniewskim a studentem. Wzór umowy przekazywania stypendium stanowi Załącznik Nr 4 do Regulaminu.

2. Stypendium przekazywane jest w formie określonej § 4 ust. 1 na konto wskazane przez studenta w umowie, o której mowa w ust. 1, w okresach miesięcznych, a rozlicza w formie pisemnego raportu nie później niż w ciągu trzech miesięcy po upływie okresu, na który przyznano stypendium wg wzoru raportu zamieszczonego na stronie internetowej Powiatu Braniewskiego.

VI. Postanowienia końcowe

§ 9. 1. Wypłacania stypendium zaprzestaje się, gdy stypendysta:

- a) powtarza rok nauki, chyba że wynika to z przyczyn zdrowotnych, potwierdzonych przez szkołę wyższą,
- b) przerwał naukę w szkole wyższej,
- c) został skreślony z listy studentów,
- d) przestał spełniać kryteria wymienione w § 1-3.

2. O zaistnieniu okoliczności wymienionych w ust. 1 stypendyści zobowiązani są zawiadomić Powiatowe Centrum Pomocy Rodzinie w Braniewie w terminie 7 dni od dnia jej zaistnienia.

3. W przypadkach przekazania stypendium po terminie wystąpienia zdarzeń wymienionych w ust. 1, stypendyści zobowiązani są do zwrotu otrzymanych stypendiów na konto wskazane przez Zarząd Powiatu Braniewskiego.

4. Środki finansowe, pozostające do dyspozycji Powiatu Braniewskiego w wyniku sytuacji opisanej w ust. 1, Starosta przeznacza na stypendium dla kolejnej osoby z listy rankingowej - pierwszej, która nie otrzymała stypendium.

§ 10. Zmiany regulaminu dokonuje Rada Powiatu Braniewskiego w trybie przewidzianym do jego uchwalenia.



Załącznik Nr 1 do Regulaminu przyznawania stypendiów w roku akademickim 2006/2007, finansowanych ze środków Działania 2.2. Zintegrowanego Programu Operacyjnego Rozwoju Regionalnego, studentom mającym stałe zameldowanie na terenie Powiatu Braniewskiego znajdującym się w trudnej sytuacji materialnej, z obszarów zmarginalizowanych, w tym w szczególności z obszarów wiejskich i restrukturyzacji przemysłów

Wniosek o stypendium finansowane ze środków Działania 2.2. Zintegrowanego Programu Operacyjnego Rozwoju Regionalnego			
Nazwisko			Miejscowość
Pierwsze imię			
Drugie imię			
Imię ojca			Data
Imię matki			
PESEL			
Informacja o szkole wyższej			
Nazwa i typ szkoły oraz kierunek			
W roku akademickim/..... jestem studentem roku			
ulica			miejscowość
kod pocztowy			województwo
Adres stałego zameldowania studenta			
ulica			miejscowość
kod pocztowy			województwo
telefon			data zameldowania
e-mail			
Adres studenta do korespondencji			
ulica			miejscowość
kod pocztowy			województwo
telefon			
Rodzaj pomocy stypendialnej - deklaracja studenta *			
Proszę o przyznanie mi stypendium finansowanego ze środków Działania 2.2. Zintegrowanego Programu Operacyjnego Rozwoju Regionalnego w formie finansowej z przeznaczeniem na:			
całkowite lub częściowe pokrycie kosztów zakwaterowania w bursie, akademiku lub na stacji			
1. całkowite lub częściowe pokrycie kosztów posiłków w stołówce szkoły, internatu lub prowadzonej przez inny podmiot			
2. całkowite lub częściowe pokrycie kosztów zakupu słowników i podręczników do nauki w szkołach wyższych			
3. całkowite lub częściowe pokrycie kosztów związanych z transportem do i ze szkoły środkami komunikacji zbiorowej			
4. całkowite lub częściowe pokrycie opłat za studia w szkole wyższej prowadzonej w systemie dziennym, wieczorowym, zaocznym i eksternistycznym			
5. całkowite lub częściowe pokrycie kosztów innych dodatkowych opłat i wydatków, obligatoryjnie wymaganych przez szkołę. Koszty muszą być udokumentowane, uzasadnione, odnosić się do okresu współfinansowania projektu ze środków EFS i wynikać z celów projektu			
*poniżej deklarowanego rodzaju pomocy stypendialnej proszę wpisać „tak”			

Załączniki do wniosku o stypendium:

1. Uwierzytelniona kopia dokumentu stwierdzającego tożsamość studenta.
2. Aktualne zaświadczenie z uczelni o posiadaniu statusu studenta z podaniem wydziału, kierunku, roku studiów z jednoczesnym zapisem o nie powtarzaniu roku akademickiego.
3. Aktualne zaświadczenie z właściwego urzędu miast/gminy o stałym miejscu zameldowania studenta wraz z podaniem daty zameldowania.
4. Kserokopia aktu zawarcia małżeństwa oraz aktów urodzenia dzieci, w przypadku gdy student pozostaje w związku małżeńskim,
5. Zaświadczenia potwierdzające pobieranie nauki przez rodzzeństwo studenta lub dzieci w wieku powyżej 16 lat, uczące się w szkołach ponadgimnazjalnych lub studiujące,
6. Zaświadczenie z Powiatowego Urzędu Pracy potwierdzające fakt, że dana osoba z rodziny jest długotrwale bezrobotna,

7. Oświadczenie o sytuacji rodzinnej i materialnej studenta według wzoru stanowiącego Załącznik Nr 2 Regulaminu, z podaniem dochodów rodziny za 2005 rok (wszystkich pełnoletnich członków rodziny), określonych zgodnie z definicją dochodu przyjętą w art. 3 ust. 1 ustawy z dnia 28 listopada 2003 roku o świadczeniach rodzinnych (Dz. U. 03.228.2255 z póź. zm.) na podstawie dokumentów niezbędnych do ustalenia dochodu na osobę w rodzinie lub dochodu osoby uczącej się wynikających z § 2 ust. 2 pkt 6 rozporządzenia Ministra Polityki Społecznej z dnia 2 czerwca 2005 roku w sprawie sposobu i trybu postępowania w sprawach o świadczenia rodzinne (Dz. U. 05.105.881), w tym:

- a) zaświadczenia z urzędu skarbowego o wysokości dochodów uzyskanych przez członków rodziny w roku kalendarzowym poprzedzającym okres zasiłkowy, jeżeli dochody te podlegają opodatkowaniu podatkiem dochodowym od osób fizycznych na zasadach ogólnych,
- b) oświadczenia członków rodziny o wysokości uzyskanego dochodu w roku kalendarzowym poprzedzającym okres zasiłkowy, jeżeli członkowie rodziny rozliczają się na podstawie przepisów o zryczałtowanym podatku dochodowym od niektórych przychodów osiąganych przez osoby fizyczne, wzór oświadczenia określa załącznik Nr 3,
- c) oświadczenia członków rodziny o wysokości uzyskanego w roku kalendarzowym poprzedzającym okres zasiłkowy innego dochodu nie podlegającego opodatkowaniu, wzór oświadczenia określa załącznik Nr 4,
- d) zaświadczenie właściwego organu gminy o wielkości gospodarstwa rolnego wyrażonej w hektarach przeliczeniowych ogólnej powierzchni w roku kalendarzowym poprzedzającym okres zasiłkowy albo nakaz płatniczy za ten rok,
- e) umowa dzierżawy, w przypadku oddania części lub całości znajdującego się w posiadaniu rodziny gospodarstwa rolnego w dzierżawę, na podstawie umowy zawartej stosownie do przepisów o ubezpieczeniu społecznym rolników, albo oddania gospodarstwa rolnego w dzierżawę w związku z pobieraniem renty określonej w przepisach o wspieraniu rozwoju obszarów wiejskich ze środków pochodzących z Sekcji Gwarancji Europejskiego Funduszu Orientacji i Gwarancji Rolnej,
- f) umowa zawarta w formie aktu notarialnego, w przypadku wniesienia gospodarstwa rolnego do użytkowania przez rolniczą spółdzielnię produkcyjną,
- g) przekazy lub przelewy pieniężne dokumentujące wysokość alimentów, jeżeli członkowie rodziny są zobowiązani wyrokiem sądu lub ugodą sądową do ich płacenia, na rzecz osoby spoza rodziny,
- h) kopia odpisu wyroku sądowego zasądzającego alimenty na rzecz osób w rodzinie lub kopia odpisu protokołu posiedzenia zawierającego treść ugody sądowej, przekazy lub przelewy pieniężne dokumentujące faktyczną wysokość otrzymanych alimentów, w przypadku uzyskania alimentów niższych niż zasądzone w wyroku lub ugodzie sądowej, oraz zaświadczenie komornika o całkowitej lub częściowej bezskuteczności egzekucji alimentów, a także o wysokości wyegzekwowanych alimentów,
- i) zaświadczenie o wysokości ponoszonej opłaty za pobyt członka rodziny, przebywającego w roku kalendarzowym poprzedzającym okres zasiłkowy, w instytucji zapewniającej całodobowe utrzymanie,
- j) dokument określający datę utraty dochodu oraz miesięczną wysokość utraconego dochodu,
- k) dokument lub oświadczenie określające wysokość uzyskanego dochodu z pierwszego pełnego miesiąca członka rodziny,
- l) Informację sądu o toczącym się postępowaniu w sprawie o przysposobienie dziecka, w przypadku osoby faktycznie opiekującej się dzieckiem, która wystąpiła o przysposobienie tego dziecka,
- m) Kopię aktów zgonu rodziców lub kopię odpisów wyroków zasądzających alimenty, w przypadku osoby uczącej się,
- n) Kopię odpisu prawomocnego wyroku sądu orzekającego rozwód lub separację albo kopię aktu zgonu małżonka lub rodzica dziecka, w przypadku osoby samotnie wychowującej dziecko,
- o) odpis zupełny aktu urodzenia dziecka, w przypadku, gdy ojciec jest nieznan.

8. W przypadku studentów posiadających umiarkowany lub znaczny stopień niepełnosprawności - orzeczenie o niepełnosprawności.



ZPORR
Zintegrowany Program
Operacyjny
Rozwoju Regionalnego



Załącznik Nr 2 do Regulaminu - Załącznik Nr 1 do wniosku o stypendium w roku akademickim 2006/2007, finansowane ze środków Działania 2.2. Zintegrowanego Programu Operacyjnego Rozwoju Regionalnego

Oświadczenie o dochodach rodziny, uzyskanych w roku 2005 za okres 1 stycznia - 31 grudnia 2005 roku

1. Imię i nazwisko studenta PESEL
2. Miejsce stałego zameldowania (dokładny adres)
3. Imiona i nazwiska rodziców

I. 1. Oświadczam, że moja rodzina składa się z niżej wymienionych osób, pozostających we wspólnym gospodarstwie domowym, jak następuje:

Lp.	Imię i nazwisko	Data urodzenia	Miejsce pracy/nauki	Stopień pokrewieństwa
1.				
2.				
3.				
4.				
5.				
6.				

2. Oświadczenie o dochodach rodziny/osoby uczącej się/samodzielnej finansowo

1	Dochody (netto) osiągnięte w roku kalendarzowym	
a	podlegające opodatkowaniu podatkiem dochodowym od osób fizycznych: (zaświadczenia urzędu skarbowego, a w przypadku uzyskiwania dochodu rozliczanego na podstawie przepisów o zryczałtowanym podatku dochodowym - dodatkowo oświadczenie zał. Nr 3),
b	nie podlegające opodatkowaniu podatkiem dochodowym od osób fizycznych: (oświadczenia zał. Nr 4, a w przypadku uzyskiwania dochodu z gospodarstwa rolnego - dodatkowo zaświadczenie organu gminy lub nakaz płatniczy o wielkości gospodarstwa rolnego wyrażonej w hektarach przeliczeniowych ogólnej powierzchni),
2	Łączna kwota alimentów świadczonych na rzecz innych osób w 2005 roku:,
3	Łączna kwota opłat poniesionych z tytułu przebywania członka rodziny w instytucji zapewniającej całodobowe utrzymanie w 2005 roku:,
4	Razem dochód netto w 2005 roku po odliczeniu zobowiązań, o których mowa w poz. 2 i 3: (suma kwot z pozycji 1a i 1b pomniejszona o sumę kwot z pozycji 2 i 3),
5	Miesięczny dochód (netto) w rodzinie w 2005 roku: (dochód z pozycji 4 podzielony przez 12),
6	Średni miesięczny dochód (netto) utracony w 2005 roku:,
7	Miesięczny dochód (netto) uzyskany w 2005 roku:,
8	Miesięczny dochód (netto) po uwzględnieniu dochodów utraconego i uzyskanego, o których mowa w poz. 5 i 6, w przeliczeniu na jedną osobę: (dochód z poz. 5 pomniejszony o dochód z poz. 6 oraz zwiększony o dochód z poz. 7; wynik należy podzielić przez liczbę osób w rodzinie, wskazanych w pkt. III wniosku),

Składając osobiście niniejszą deklarację oświadczam, że jest mi wiadome, że dokumenty na podstawie, których zadeklarowałam/em dochody jestem zobowiązana/y przechowywać przez okres 3 lat, a uprzedzona/y o odpowiedzialności karnej z art. 233 § 1 kodeksu karnego, potwierdzam własnoręcznym podpisem prawdziwość danych zamieszczonych w deklaracji.

.....
data oraz czytelny podpis studenta



Załącznik Nr 3 do Regulaminu przyznawania stypendiów w roku akademickim 2006/2007, finansowanych ze środków Działania 2.2. Zintegrowanego Programu Operacyjnego Rozwoju Regionalnego, studentom mającym stałe zameldowanie na terenie Powiatu Braniewskiego znajdującym się w trudnej sytuacji materialnej, z obszarów zmarginalizowanych, w tym w szczególności z obszarów wiejskich i restrukturyzacji przemysłów

.....
.....
(imię i nazwisko oraz adres studenta)

Zawiadomienie o przyznaniu stypendium

Działając z upoważnienia Starosty Braniewskiego niniejszym zawiadamiam, że decyzją Starosty Braniewskiego otrzymał/a Pan/Pani na okres miesięcy w roku akademickim 2006/2007 stypendium w wysokości zł. (słownie złotych:) miesięcznie w formie finansowej z przeznaczeniem na:

- całkowite lub częściowe pokrycie kosztów zakwaterowania w bursie, akademiku lub na stacji,
- całkowite lub częściowe pokrycie kosztów posiłków w stołówce szkoły, internatu lub prowadzonej przez inny podmiot,
- całkowite lub częściowe pokrycie kosztów zakupu słowników i podręczników do nauki w szkołach wyższych,
- całkowite lub częściowe pokrycie kosztów związanych z transportem do i ze szkoły środkami komunikacji zbiorowej,
- całkowite lub częściowe pokrycie opłat za studia w szkole wyższej prowadzonej w systemie dziennym, wieczorowym, zaocznym i eksternistycznym,

f) całkowite lub częściowe pokrycie kosztów innych dodatkowych opłat i wydatków, obligatorjnie wymaganych przez uczelnię. Koszty muszą być udokumentowane, uzasadnione, odnosić się do okresu współfinansowania projektu ze środków EFS i wynikać z celów projektu.

W związku z powyższym przesyłam w załączeniu 3 egzemplarze umów, po podpisaniu 2 egzemplarzy należy przesłać do tutejszego Centrum. Jednocześnie proszę o wypełnienie załączonego PIT 2C oraz podanie Nr konta bankowego na które będzie przelewane stypendium.

Ww. dokumenty należy dostarczyć w terminie 7 dni od dnia otrzymania niniejszego pisma.

Braniewo, dnia 2006 roku

.....
podpis i pieczęć Starosty



Załącznik Nr 4 do Regulaminu przyznawania stypendiów w roku akademickim 2006/2007, finansowanych ze środków Działania 2.2. Zintegrowanego Programu Operacyjnego Rozwoju Regionalnego, studentom mającym stałe zameldowanie na terenie Powiatu Braniewskiego znajdującym się w trudnej sytuacji materialnej, z obszarów zmarginalizowanych, w tym w szczególności z obszarów wiejskich i restrukturyzacji przemysłów

**Umowa Przekazywania Stypendium w Roku akademickim 2006/2007
Nr - 2006/2007**

zawarta w dniu 2006 roku pomiędzy

1. Powiatem Braniewskim,
zwanym dalej „Powiatem”,
reprezentowanym przez Zarząd Powiatu Braniewskiego w imieniu, którego działa
Pani Małgorzata Dunajska Kierownik Powiatowego Centrum Pomocy Rodzinie
w Braniewie

a
2. Panią/Panem
zwaną dalej „Stypendystą”
zamieszkałą/ym

W nawiązaniu do zawiadomienia o przyznaniu Pani/Panu stypendium finansowanego ze środków Działania 2.2. Zintegrowanego Programu Operacyjnego Rozwoju Regionalnego w celu wyrównywania szans edukacyjnych poprzez programy stypendialne, zawiera się umowę treści następującej:

§ 1. Powiat Braniewski zobowiązuje się do wypłaty stypendium w wysokości zł (słownie złotych:) miesięcznie przez okres miesięcy w trybie i na warunkach określonych w Regulaminie przyznawania stypendiów, finansowanych ze środków Działania 2.2. Zintegrowanego Programu Operacyjnego Rozwoju Regionalnego (ZPORR), studentom mającym stałe zameldowanie na terenie Powiatu Braniewskiego znajdującym się w trudnej sytuacji materialnej, z obszarów zmarginalizowanych, w tym w szczególności z obszarów wiejskich i restrukturyzacji przemysłów, stanowiącym załącznik do uchwały Nr XXXVI/282/06 z dnia 29 września 2006 roku Rady Powiatu Braniewskiego.

§ 2. Stypendium przekazywane będzie w formie finansowej z przeznaczeniem na:

- całkowite lub częściowe pokrycie kosztów zakwaterowania w bursie, akademiku lub na stacji,
- całkowite lub częściowe pokrycie kosztów posiłków w stołówce szkoły, internatu lub prowadzonej przez inny podmiot,
- całkowite lub częściowe pokrycie kosztów zakupu słowników i podręczników do nauki w szkołach wyższych,
- całkowite lub częściowe pokrycie kosztów związanych z transportem do i ze szkoły środkami komunikacji zbiorowej,
- całkowite lub częściowe pokrycie opłat za studia w szkole wyższej prowadzonej w systemie dziennym, wieczorowym, zaocznym i eksternistycznym,
- całkowite lub częściowe pokrycie kosztów innych dodatkowych opłat i wydatków, obligatorjnie wymaganych przez uczelnię. Koszty muszą być udokumentowane, uzasadnione, odnosić się do okresu współfinansowania projektu ze środków EFS i wynikać z celów projektu.

§ 3. Stypendium przekazywane będzie na konto studenta:

.....
Imię i nazwisko studenta, adres do korespondencji podany w banku

.....
Nazwa i adres banku

.....
Numer konta

§ 4. 1. Wypłacania stypendium zaprzestaje się, gdy stypendysta:

- a) nie przedłoży (bez wezwania) niezwłocznie po zakończonej sesji aktualnego zaświadczenia o zaliczeniu semestru/roku akademickiego,
- b) powtarza rok nauki, chyba że wynika to z przyczyn zdrowotnych, potwierdzonych przez szkołę wyższą,
- c) przerwał naukę w szkole wyższej,
- d) został skreślony z listy studentów,
- e) przestał spełniać kryteria wymienione w § 1-3 Regulaminu przyznawania stypendiów, finansowanych ze środków Działania 2.2. Zintegrowanego Programu Operacyjnego Rozwoju Regionalnego (ZPORR), studentom mającym stałe zameldowanie na terenie Powiatu Braniewskiego znajdującym się w trudnej sytuacji materialnej, z obszarów zmarginalizowanych, w tym w szczególności z obszarów wiejskich i restrukturyzacji przemysłów.

2. O zaistnieniu okoliczności wymienionych w pkt 1 stypendysta zobowiązuje się zawiadomić Powiatowe Centrum Pomocy Rodzinie w Braniewie w terminie 7 dni od dnia jej zaistnienia.

3. W przypadkach przekazania stypendium po terminie wystąpienia zdarzeń wymienionych pkt 1, stypendysta zobowiązuje się do zwrotu otrzymanych stypendiów na konto wskazane przez Zarząd Powiatu w Braniewie.

4. Ponadto stypendysta zobowiązany jest do rozliczenia stypendium nie później niż w ciągu trzech miesięcy po upływie okresu na który przyznano stypendium w formie pisemnego raportu sporządzonego wg wzoru raportu zamieszczonego na stronie internetowej Powiatu Braniewskiego braniewo-sp.bip-wm.pl pod rygorem zwrotu pobranego stypendium.

§ 5. W sprawach nieuregulowanych niniejszą umową mają zastosowanie przepisy kodeksu cywilnego oraz ustawy.

§ 6. Wszelkie spory na tle stosowania niniejszej umowy rozstrzygać będzie sąd właściwy dla siedziby Powiatu.

§ 7. Umowę sporządzono w trzech jednobrzmiących egzemplarzach, z czego dwa egzemplarze otrzymuje Powiat.

.....
imię i nazwisko oraz podpis studenta

.....
imiona i nazwiska oraz podpisy przedstawicieli powiatu

Załącznik Nr 3

.....
(Nazwisko i imię)

OŚWIADCZENIE O DOCHODZIE UZYSKIWANYM Z POZAROLNICZEJ DZIAŁALNOŚCI OSÓB ROZLICZAJĄCYCH SIĘ NA PODSTAWIE PRZEPISÓW O ZRYCZAŁTOWANYM PODATKU DOCHODOWYM DO NIEKTÓRYCH PRZYCHODÓW OSIĄGANÝCH PRZEZ OSOBY FIZYCZNE

Oświadczam, że w roku kalendarzowym uzyskałam/em dochód z działalności opodatkowanej w formie:

(zakreślić odpowiedni kwadrat)

ryczałtu ewidencjonowanego

karty podatkowej

1. Dochód wyniósł zł gr.

2. Należne składki na ubezpieczenie społeczne wyniosły zł gr.

3. Należne składki na ubezpieczenie zdrowotne wyniosły zł gr.

4. Należny zryczałtowany podatek dochodowy wyniósł zł gr.

.....
(miejsowość, data)

.....
(podpis oświadczającego)

Pouczenie

Dochód deklarowany w oświadczeniu, nie może być niższy od kwoty odpowiadającej sześciokrotności sumy należnego zryczałtowanego podatku dochodowego i składki na ubezpieczenie zdrowotne (art. 5 ust. 10 ustawy z dnia 28 listopada 2003 r. o świadczeniach rodzinnych).

W przypadku osób rozliczających się w formie ryczałtu ewidencjonowanego, oświadczający dokumentuje należny ryczałt zaświadczeniem z Urzędu Skarbowego o wysokości należnego ryczałtu w roku kalendarzowym, poprzedzającym rozpoczęcie roku akademickiego.

W przypadku osób rozliczających się w formie karty podatkowej, oświadczający dokumentuje wysokość podatku decyzją lub decyzjami z Urzędu Skarbowego o wysokości karty podatkowej w roku kalendarzowym, poprzedzającym okres zasiłkowy. Wysokość karty podatkowej, pomniejszona o wysokość składek na ubezpieczenie zdrowotne odliczanych od podatku, stanowi podatek należny.

ZAŁĄCZNIK Nr 4

.....
(imię i nazwisko)

OŚWIADCZENIE CZŁONKA RODZINY O WYSOKOŚCI DOCHODU UZYSKANEGO W ROKU KALENDARZOWYM POPREDZAJĄCYM OKRES ZASIŁKOWY NIEPODLEGAJĄCEGO OPODATKOWANIU

Oświadczam, że w roku kalendarzowym uzyskałam/em dochód w wysokości zł gr
z tytułu:

1. utrzymywania się z gospodarstwa rolnego*) zł
(powierzchnia gospodarstwa w ha przeliczeniowych)
2.
3.
4.

.....
(miejscowość, data)

.....
(podpis osoby składającej oświadczenie)

Pouczenie

Oświadczenie obejmuje następujące dochody w zakresie niepodlegającym opodatkowaniu podatkiem dochodowym (art. 3 pkt 1 lit. c ustawy z dnia 28 listopada 2003 roku o świadczeniach rodzinnych):

- renty określone w przepisach o zaopatrzeniu inwalidów wojennych i wojskowych oraz ich rodzin,
- renty wypłacone osobom represjonowanym i członkom ich rodzin, przyznane na zasadach określonych w przepisach o zaopatrzeniu inwalidów wojennych i wojskowych oraz ich rodzin,
- świadczenia pieniężne oraz ryczałt energetyczny określone w przepisach o świadczeniu pieniężnym i uprawnieniach przysługujących żołnierzom zastępczej służby wojskowej przymusowo zatrudnianym w kopalniach węgla, kamieniołomach, zakładach rud uranu i batalionach budowlanych,
- dodatek kombatancki, ryczałt energetyczny i dodatek kompensacyjny określone w przepisach o kombatanckich oraz niektórych osobach będących ofiarami represji wojennych i okresu powojennego,
- świadczenie pieniężne określone w przepisach o świadczeniu pieniężnym przysługującym osobom deportowanym do pracy przymusowej oraz osadzonym w obozach pracy przez III Rzeszę Niemiecką lub Związek Socjalistycznych Republik Radzieckich,
- emerytury i renty otrzymywane przez osoby, które utraciły wzrok w wyniku działań w latach 1939-1945 lub eksplozji pozostałych po tej wojnie niewypałów i niewybuchów,
- renty inwalidzkie z tytułu inwalidztwa wojennego, kwoty zaopatrzenia otrzymywane przez ofiary wojny oraz członków ich rodzin, renty wypadkowe osób, których inwalidztwo powstało w związku z przymusowym pobytem na robotach w III Rzeszy Niemieckiej w latach 1939-1945, otrzymywane z zagranicy,
- zasiłki chorobowe określone w przepisach o ubezpieczeniu społecznym rolników oraz w przepisach o systemie ubezpieczeń społecznych,
- środki bezzwrotnej pomocy zagranicznej otrzymywane od rządów państw obcych, organizacji międzynarodowych lub międzynarodowych instytucji finansowych, pochodzące ze środków bezzwrotnej pomocy przyznanych na podstawie jednostronnej deklaracji lub umów zawartych z tymi państwami, organizacjami lub instytucjami przez Radę Ministrów, właściwego ministra lub agencje rządowe, w tym również w przypadkach gdy przekazanie tych środków jest dokonywane za pośrednictwem podmiotu upoważnionego do rozdzielania środków bezzwrotnej pomocy zagranicznej na rzecz podmiotów, którym służyć ma ta pomoc,
- należności ze stosunku pracy lub z tytułu stypendium osób fizycznych mających miejsce zamieszkania na terytorium Rzeczypospolitej Polskiej, przebywających czasowo za granicą - w wysokości odpowiadającej równowartości diet z tytułu podróży służbowej poza granicami kraju ustalonych dla pracowników zatrudnionych w państwowych lub samorządowych jednostkach sfery budżetowej na podstawie ustawy z dnia 26 czerwca 1974 r. - Kodeks pracy (Dz. U. z 1998 r. Nr 21, poz. 94, z późn. zm.),
- należności pieniężne wypłacone policjantom, żołnierzom, celnikom i pracownikom jednostek wojskowych i jednostek policyjnych użytych poza granicami państwa w celu udziału w konflikcie zbrojnym lub wzmocnienia sił państwa albo

- państw sojusznicych, misji pokojowej, akcji zapobieżenia aktom terroryzmu lub ich skutkom, a także należności pieniężne wypłacone żołnierzom, policjantom, celnikom i pracownikom pełniącym funkcje obserwatorów w misjach pokojowych organizacji międzynarodowych i sił wielonarodowych,
- należności pieniężne ze stosunku służbowego otrzymywane w czasie służby kandydackiej przez funkcjonariuszy Policji, Państwowej Straży Pożarnej, Straży Granicznej, Biura Ochrony Rządu, obliczone za okres, w którym osoby te uzyskały dochód,
 - dochody członków rolniczych spółdzielni produkcyjnych z tytułu członkostwa w rolniczej spółdzielni produkcyjnej,
 - alimenty na dzieci,
 - stypendia określone w przepisach o systemie oświaty, o szkolnictwie wyższym oraz w przepisach o stopniach naukowych i tytule naukowym oraz o stopniach i tytule w zakresie sztuki, a także inne stypendia przyznawane uczniom lub studentom, (z wyłączeniem stypendium Działanie 2.2 EFS/ZPORR)
 - kwoty diet nieopodatkowane podatkiem dochodowym od osób fizycznych, otrzymywane przez osoby wykonujące czynności związane z pełnieniem obowiązków społecznych i obywatelskich,
 - należności pieniężne otrzymywane z tytułu wynajmu pokoi gościnnych w budynkach mieszkalnych położonych na terenach wiejskich w gospodarstwie rolnym osobom przebywającym na wypoczynku oraz uzyskane z tytułu wyżywienia tych osób,
 - dodatki za tajne nauczanie określone w ustawie z dnia 26 stycznia 1982 roku - Karta Nauczyciela (Dz. U. z 2003 r. Nr 118, poz. 1112, z późn. zm.),
 - dochody uzyskane z działalności gospodarczej prowadzonej na podstawie zezwolenia na terenie specjalnej strefy ekonomicznej określonej w przepisach o specjalnych strefach ekonomicznych,
 - ekwiwalenty pieniężne za deputaty węglowe określone w przepisach o komercjalizacji, restrukturyzacji i prywatyzacji przedsiębiorstwa państwowego "Polskie Koleje Państwowe",
 - ekwiwalenty z tytułu prawa do bezpłatnego węgla określone w przepisach o restrukturyzacji górnictwa węgla kamiennego w latach 2003 - 2006,
 - świadczenia określone w przepisach o wykonywaniu mandatu posła i senatora,
 - dochody uzyskane z gospodarstwa rolnego (12 x liczba ha przeliczeniowych x 194 zł),
 - dochody uzyskiwane za granicą Rzeczypospolitej Polskiej, pomniejszone odpowiednio o zapłacone za granicą Rzeczypospolitej Polskiej: podatek dochodowy oraz składki na obowiązkowe ubezpieczenie społeczne i obowiązkowe ubezpieczenie zdrowotne,
 - renty określone w przepisach o wspieraniu rozwoju obszarów wiejskich ze środków pochodzących z Sekcji Gwarancji Europejskiego Funduszu Orientacji i Gwarancji Rolnej,
 - zaliczkę alimentacyjną określoną w przepisach o postępowaniu wobec dłużników alimentacyjnych oraz zaliczce alimentacyjnej

2452

UCHWAŁA Nr XXXVI/284/06 Rady Powiatu Braniewskiego z dnia 29 września 2006 r.

w sprawie pozbawienia niektórych dróg kategorii drogi powiatowej.

Na podstawie art. 12 pkt 11 ustawy z dnia 5 czerwca 1998 roku o samorządzie powiatowym (tekst jednolity Dz. U. z 2001 r. Nr 142, poz. 1592; z późn. zm.) oraz art. 6a ust. 2 w zw. z art. 10 ust. 2 ustawy z dn. 21 marca 1985 roku o drogach publicznych (Dz. U. z 2004 r. Nr 204, poz. 2086 z późn. zm.) w porozumieniu z Zarządem Województwa Warmińsko-Mazurskiego, po zasięgnięciu opinii zarządów sąsiednich powiatów, uchwała się co następuje:

§ 1. Pozbawia się kategorii drogi powiatowej następujące drogi w miejscowości Frombork:

- 1) Droga Nr 2369N - ulica Rybacka;
- 2) Droga Nr 2360N - ulica Krzywa;
- 3) Droga Nr 2366N - ulica Poczтова.

§ 2. Uchwała wchodzi w życie z dniem podjęcia z mocą obowiązującą od 1 stycznia 2007 roku i podlega ogłoszeniu w Dzienniku Urzędowym Województwa Warmińsko-Mazurskiego.

Przewodniczący Rady
Marian Klukowski

2453

UCHWAŁA Nr XLV/85/06
Rady Miejskiej w Giżycku
z dnia 29 września 2006 r.

w sprawie utworzenia odrębnych obwodów głosowania na terenie miasta Giżycka w wyborach do rady gminy, rady powiatu i sejmiku województwa.

Na podstawie art. 30 ust. 2b i 2c Ustawy z dnia 16 lipca 1998 r. Ordynacja wyborcza do rad gmin, rad powiatów i sejmików województw (Dz. U. z 2003 r. Nr 159, poz. 1547 ze zm.: Dz. U. z 2004 r. Nr 25, poz. 219, Dz. U. Nr 102, poz. 1055, Dz. U. Nr 167, poz. 1760, Dz. U. z 2005 r. Nr 175, poz. 1457, Dz. U. z 2006 r. Nr 17, poz. 128, Dz. U. z 2006 r. Nr 34, poz. 242, Dz. U. z 2006 r. Nr 146, poz. 1055) - na wniosek Burmistrza Miasta Giżycka uchwała się, co następuje:

§ 1. Tworzy się następujące odrębne obwody głosowania oraz ustala się ich numery, granice oraz siedziby obwodowych komisji wyborczych:

Nr obwodu	Granice obwodu	Siedziba obwodowej Komisji wyborczej
13.	Areszt Śledczy	Areszt Śledczy w Giżycku ul. Warszawska 28A
14.	Samodzielny Publiczny Zakład Opieki Zdrowotnej, Ośrodek Profilaktyki i Terapii Uzależnień	Szpital SP ZOZ w Giżycku ul. Warszawska 41
15.	Dom Pomocy Społecznej	Dom Pomocy Społecznej w Giżycku ul. Warszawska 31

§ 2. Wykonanie uchwały powierza się Burmistrzowi Miasta Giżycka.

§ 3. Uchwała wchodzi w życie z dniem podjęcia i podlega ogłoszeniu w Dzienniku Urzędowym Województwa Warmińsko-Mazurskiego oraz podaje się do wiadomości poprzez wywieszenie na tablicy ogłoszeń.

Przewodniczący
Edward Żelasko

2454

UCHWAŁA Nr XLIV/320/06
Rady Miejskiej w Biskupcu
z dnia 6 października 2006 r.

w sprawie zmiany uchwały Nr XII/94/03 Rady miejskiej w Biskupcu z dnia 14 października 2003 r. w sprawie przyjęcia „Programu gospodarowania mieszkaniowym zasobem Gminy Biskupiec na lata 2003-2008 oraz zasad wynajmowania lokali wchodzących w skład mieszkaniowego zasobu gminy”.

Na podstawie art. 18 ust. 2 pkt 15 i art. 40 ust. 1 ustawy z dnia 8 marca 1990 r. o samorządzie gminnym (jednolity tekst Dz. U. Nr 142 z 2001 r., poz. 1591, z 2002 r. Nr 23, poz. 220, Nr 62, poz. 558, Nr 113, poz. 984, Nr 153, poz. 1271 i Nr 214, poz. 1806, z 2003 r. Nr 80, poz. 717, Nr 162, poz. 1568, z 2004 r., Nr 116, poz. 1203, z 2005 r. Nr 172, poz. 1441, Nr 175, poz. 1457, z 2006 r. Nr 17, poz. 128) oraz art. 21 ust. 1÷3 ustawy z dnia 21 czerwca 2001 r. o ochronie praw lokatorów, mieszkaniowym zasobie gminy i o zmianie Kodeksu cywilnego (t.j. Dz. U. z 2005 r., Nr 31, poz. 266, z 2006 r. Nr 86, poz. 602 i Nr 94, poz. 657) uchwała się, co następuje:

§ 1. W uchwale Nr XII/94/03 Rady Miejskiej w Biskupcu z dnia 14 października 2003 r. w sprawie przyjęcia „Programu gospodarowania mieszkaniowym zasobem Gminy Biskupiec na lata 2003 - 2008 oraz zasad

wynajmowania lokali wchodzących w skład mieszkaniowego zasobu gminy” wprowadza się następujące zmiany:

1) w § 4 dodaje się ustęp Nr 3 o treści:
„Na wniosek najemcy, którego średni dochód w przeliczeniu na członka gospodarstwa domowego nie przekracza poziomu określonego w § 10 ust. 3 i 4 Burmistrz może zastosować obniżkę czynszu zróżnicowaną w zależności od wysokości dochodu gospodarstwa domowego najemcy.” Do obniżki czynszu stosuje się art. 7 ust. 2 - 11 ustawy z dnia 21.06.2001 r. o ochronie praw lokatorów, mieszkaniowym zasobie gminy i o zmianie Kodeksu cywilnego (t.j. Dz. U. z 2005 r., Nr 31, poz. 266, z 2006 r. Nr 86, poz. 602 i Nr 94, poz. 657);

2) § 5 ust. 2 i 3 otrzymują nowe brzmienie:

- | | |
|------------------------------|---------------------|
| 2. I strefa | 103% stawki bazowej |
| II strefa | 100% |
| III strefa + tereny wiejskie | 97% |
3. „Budynki usytuowane na granicy poszczególnych stref rozpatrywane będą w całości na korzyść najemców”;

3) § 5 ust. 5 otrzymuje nowe brzmienie:

- a) „Mieszkanie wyposażone we wszystkie instalacje (z c.o. bez c.w.) 100% stawki bazowej
- b) Mieszkanie wyposażone we wszystkie instalacje i c.w. 103%
- c) Mieszkanie bez c.o. 97%
- d) Mieszkanie bez instalacji gazowej 97%
- e) Mieszkanie bez instalacji wod. - kan. 97%
- f) Mieszkanie z wc poza lokalem 97%
- g) Mieszkanie posiadające wspólne wc 97%
- h) Mieszkanie z ciemną kuchnią 97%”;

4) § 5 ust. 7 otrzymuje nowe brzmienie:

„Stawka czynszu za najem lokalu socjalnego wynosi 50% najniższej stawki czynszu obowiązującego w gminnym zasobie mieszkaniowym”;

5) w § 6 skreśla się zdanie drugie;

6) § 7 pkt 3 otrzymuje nowe brzmienie:

„programy rządowe i pozarządowe wspierające budownictwo mieszkaniowe”;

7) § 9 pkt 4 otrzymuje nowe brzmienie:

„Sukcesywne remonty i modernizacja obecnych i przyszłych zasobów przy uwzględnieniu rządowych i pozarządowych programów wspierających budownictwo mieszkaniowe”;

8) w § 10 ust. 12 pkt 2 dodaje się lit. „d” o następującej treści:

„utraciły tytuł do lokalu z powodu znęcania się nad rodziną, dewastowania lokalu lub zakłócania porządku domowego”.

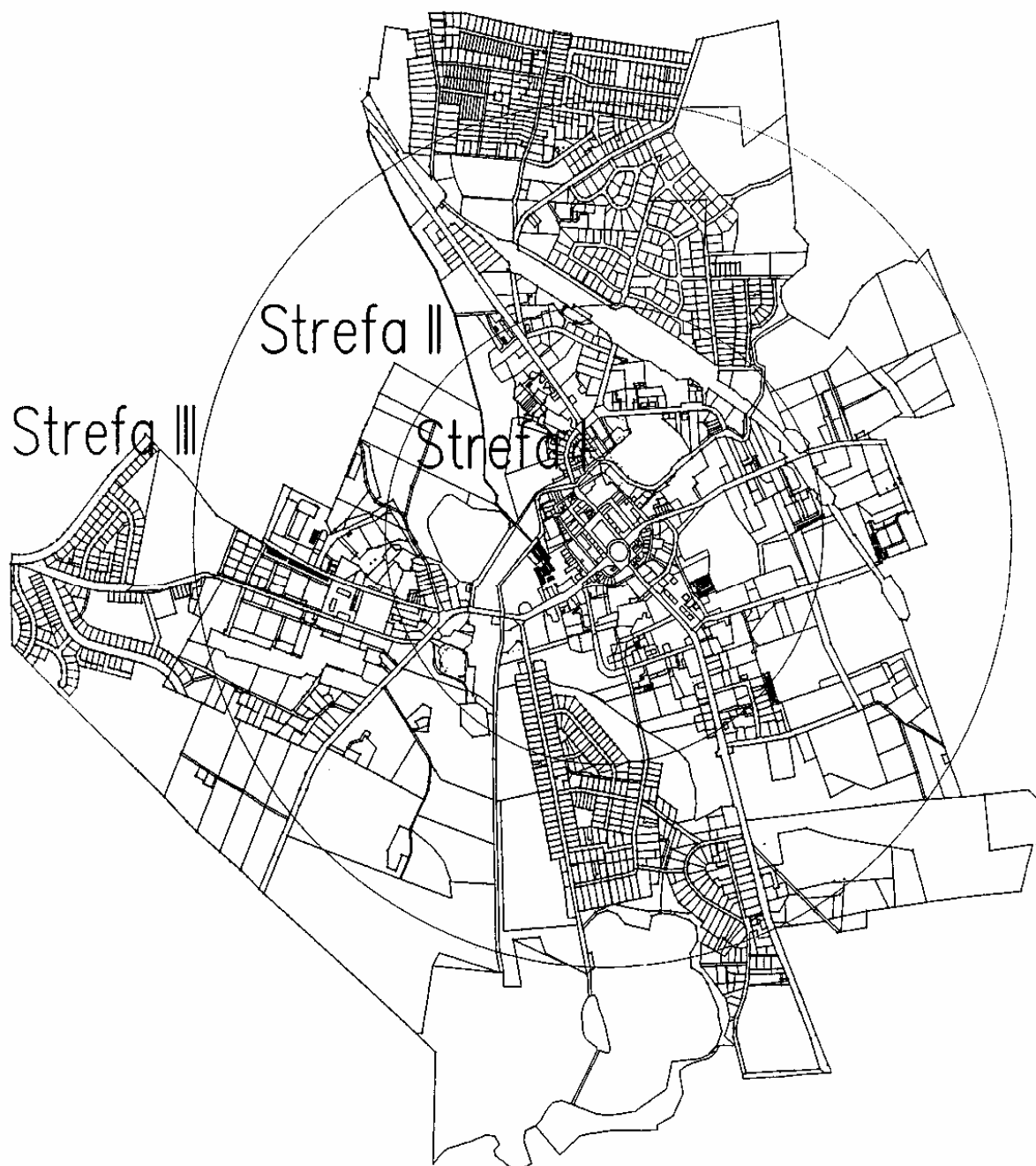
§ 2. Plan Biskupca stanowiący załącznik graficzny do uchwały Nr XII/94/03 Rady Miejskiej w Biskupcu z dnia 14 października 2003 r. w sprawie przyjęcia „Programu gospodarowania mieszkaniowym zasobem Gminy Biskupiec na lata 2003 - 2008 oraz zasad wynajmowania lokali wchodzących w skład mieszkaniowego zasobu gminy” otrzymuje brzmienie jak załącznik do niniejszej uchwały.

§ 3. Wykonanie uchwały powierza się Burmistrzowi Biskupca.

§ 4. Uchwała wchodzi w życie po upływie 14 dni od dnia ogłoszenia w Dzienniku Urzędowym Województwa Warmińsko-Mazurskiego oraz podlega poddaniu do publicznej wiadomości w sposób zwyczajowo przyjęty w Gminie Biskupiec.

Przewodnicząca Rady
Alina Radziszewska

Załącznik
do uchwały Nr XLIV/320/06
Rady Miejskiej w Biskupcu
z dnia 6 października 2006 r.



Skala 1:15000

2455

UCHWAŁA Nr XLIV/321/06
Rady Miejskiej w Biskupcu
z dnia 6 października 2006 r.

w sprawie utworzenia obwodu głosowania w Szpitalu Powiatowym im. Jana Mikulicza w Biskupcu w wyborach do rad gmin, rad powiatów i sejmików województw zarządzonych na dzień 12 listopada 2006 r.

Na podstawie art. 30 ust. 2 pkt 2 ustawy z dnia 16 lipca 1998 r. - Ordynacja wyborcza do rad gmin, rad powiatów i sejmików województw (Dz. U. z 2003 r. Nr 159, poz. 1547 z 2004 r. Nr 25, poz. 219, Nr 167, poz. 1760, Nr 34, poz. 242 oraz Nr 146, poz. 1055) Rada Miejska uchwala, co następuje:

§ 1. 1. Tworzy się obwód głosowania w Szpitalu Powiatowym im. Jana Mikulicza w Biskupcu przy ul. Armii Krajowej 8 w Biskupcu dla osób przebywających w szpitalu w dniu wyborów.

2. Obwodowi głosowania nadaje się numer 17.

3. Siedzibą Obwodowej Komisji Wyborczej jest Świetlica tego Szpitala.

§ 2. Wykonanie uchwały powierza się Burmistrzowi Biskupca.

§ 3. Uchwała wchodzi w życie z dniem podjęcia.

§ 4. Uchwała podlega ogłoszeniu w Dz. Urzędowym Województwa Warm-Maz. oraz podaniu do publicznej wiadomości w sposób zwyczajowo przyjęty.

Przewodnicząca Rady
Alina Radziszewska

2456

UCHWAŁA Nr XLIV/322/06
Rady Miejskiej w Biskupcu
z dnia 6 października 2006 r.

w sprawie zasad i trybu konsultacji z mieszkańcami gminy Biskupiec.

Na podstawie art. 5a ust. 2 ustawy z dnia 8 marca 1990r. o samorządzie gminnym (tekst jednolity Dz. U. z 2001 r. Nr 142, poz. 1591 z 2002 Nr 23, poz. 220, Nr 62, poz. 558, Nr 113, poz. 984, Nr 153, poz. 1271, Nr 214, poz. 1806, z 2003 r. Nr 80, poz. 717, Nr 162, poz. 1568, z 2004 r. Nr 102, poz. 1055, Nr 116 poz. 1203, z 2005 r. Nr 172, poz. 1441, Nr 175, poz. 1457) - Rada Miejska w Biskupcu uchwala zasady i tryb przeprowadzania konsultacji z mieszkańcami Gminy Biskupiec:

§ 1. Ilekroć jest mowa o:

- 1) mieszkańcach - należy to rozumieć jako mieszkańców gminy Biskupiec uprawnionych do głosowania,
- 2) mieszkańcach jednostek pomocniczych Gminy - należy rozumieć mieszkańców sołectw uprawnionych do głosowania,
- 3) gminie - należy przez to rozumieć Miasto i Gminę Biskupiec,
- 4) radzie - należy przez to rozumieć Radę Miejską w Biskupcu,
- 5) Burmistrzu - należy przez to rozumieć Burmistrza Biskupca,

6) zebraniu - należy przez to rozumieć zebranie, którego przedmiotem jest przeprowadzenie konsultacji,

7) urzędzie - należy przez to rozumieć Urząd Miejski w Biskupcu,

8) statucie - należy przez to rozumieć Statut jednostki pomocniczej Gminy.

§ 2. 1. Konsultacje mogą być przeprowadzone w przypadkach przewidzianych ustawami oraz innych sprawach ważnych dla gminy, w szczególności:

- 1) w sprawach zmian granic gmin naruszających granice powiatów lub województw,
- 2) w sprawach zmian granic Gminy polegającej na włączeniu obszaru lub części obszaru jednostki pomocniczej Gminy i jego włączeniu do sąsiedniej jednostki pomocniczej tej Gminy lub Gminy sąsiedniej,
- 3) w sprawach tworzenia, łączenia, podziału i znoszenia jednostek pomocniczych Gminy oraz ustalania jej granic,
- 4) w sprawach organizacji i zakresu działania jednostki pomocniczej Gminy, jeżeli przedmiot konsultacji dotyczy tylko spraw tej jednostki,

5) w sprawach dotyczących urzędowej nazwy miejscowości.

2. Konsultacje mogą zostać ograniczone do mieszkańców jednostki pomocniczej Gminy, jeżeli przedmiot konsultacji dotyczy tylko spraw tej jednostki.

§ 3. 1. Uchwałę o przeprowadzeniu konsultacji Rada może podjąć na wniosek:

- 1) Burmistrza Biskupca,
- 2) ¼ ustawowego składu Rady,
- 3) 10% mieszkańców obszaru objętego konsultacją, uprawnionych do brania udziału w konsultacjach.

2. Ilość mieszkańców, o których mowa w ust. 1 pkt 3, ustala się według stanu dzień 31 grudnia roku poprzedzającego rok kalendarzowy, w którym mają miejsce konsultacje.

3. Wniosek o przeprowadzenie konsultacji winien zawierać:

- a) przedmiot konsultacji,
- b) uzasadnienie,
- c) listę osób popierających wniosek, która powinna zawierać: imię i nazwisko, adres zamieszkania, numer PESEL i własnoręczny podpis osoby popierającej wniosek.

§ 4. 1. O przeprowadzeniu konsultacji z mieszkańcami postanawia Rada w formie uchwały z zastrzeżeniem ust. 3.

2. Odmowa przeprowadzenia konsultacji wymaga uzasadnienia przez Radę.

3. Decyzje o przeprowadzeniu konsultacji z mieszkańcami jednostki pomocniczej Gminy z wyjątkiem konsultacji w sprawie zmiany granic Gminy podejmuje Burmistrz w formie zarządzenia.

§ 5. 1. Konsultacje mogą być przeprowadzane w następujących formach:

- 1) zebrania z mieszkańcami,
- 2) spotkania z radnymi,
- 3) przyjmowanie zgłoszeń, uwag, wniosków i opinii do projektu uchwały wyłożonego przez okres 14 dni w Urzędzie.

2. Zebranie zwołuje Burmistrz z zastrzeżeniem ust. 3 przynajmniej na 7 dni przed wyznaczonym terminem zebrania.

3. Gdy inicjatorem przeprowadzenia jest Rada, zebranie zwołuje Burmistrz z upoważnienia Rady w terminie 7 dni od wejścia w życie uchwały Rady w sprawie konsultacji.

4. Zarządzenie Burmistrza o przeprowadzeniu konsultacji podlega opublikowaniu poprzez rozplakatowanie na terenie, który obejmuje konsultacje.

5. W Zarządzeniu w sprawie przeprowadzenia konsultacji z mieszkańcami Burmistrz podaje:

- a) cel i przedmiot konsultacji,
- b) formę konsultacji,
- c) datę, godzinę oraz miejsce przeprowadzenia konsultacji.

§ 6. 1. Zebranie prowadzi Przewodniczący zebrania.

2. Przewodniczącego zebrania wyznacza Rada, gdy inicjatorem przeprowadzenia konsultacji jest Rada z zastrzeżeniem ust. 3.

3. Przewodniczącego zebrania wyznacza Burmistrz, gdy inicjatorem przeprowadzenia konsultacji jest Burmistrz lub mieszkańcy jednostki pomocniczej.

§ 7. 1. Z zebrania pracownik wyznaczony przez Burmistrza sporządza protokół, który powinien zawierać:

- 1) datę zebrania,
- 2) ogólną liczbę mieszkańców,
- 3) liczbę osób uprawnionych do głosowania,
- 4) stwierdzenie ważności zebrania,
- 5) przedmiot zebrania,
- 6) przebieg dyskusji,
- 7) wyniki konsultacji,
- 8) listę obecności,
- 9) podpis przewodniczącego i protokółanta.

2. Ważność zebrania i podjętych uchwał określa się według statutu jednostki pomocniczej.

3. Wyniki konsultacji przeprowadzonych w formie określonej w § 5 ust. 1 pkt 2 i 3 opracowuje wyznaczony przez Burmistrza pracownik Urzędu.

4. Do protokołu przedstawiającego wyniki konsultacji dołącza się zebrane zgłoszenia, uwagi, wnioski i opinie oraz listę osób biorących udział w konsultacjach.

§ 8. 1. Wyniki konsultacji Burmistrz przedstawia Radzie Miejskiej i podaje do publicznej wiadomości w sposób zwyczajowo przyjęty.

2. Wyniki konsultacji mają charakter opiniodawczy.

§ 9. Wykonanie uchwały powierza się Burmistrzowi.

§ 10. Uchwała wchodzi w życie po upływie 14 dni od dnia ogłoszenia w Dzienniku Urzędowym Województwa Warmińsko-Mazurskiego.

Przewodnicząca Rady Miejskiej
Alina Radziszewska

2457

UCHWAŁA Nr XL/361/06

Rady Miasta Działdowo

z dnia 6 października 2006 r.

w sprawie utworzenia odrębnych obwodów głosowania na obszarze Gminy-Miasto Działdowo.

Na podstawie art. 30 ust. 2b, 2c i 2d ustawy z dnia 16 lipca 1998 r. - Ordynacja wyborcza do rad gmin, rad powiatów i sejmików województw (Dz. U. z 2003 r. Nr 159, poz. 1547 z późn. zm.) oraz art. 2 ust. 2 ustawy z dnia 20 czerwca 2002 r. o bezpośrednim wyborze wójta, burmistrza i prezydenta miasta (Dz. U. Nr 113, poz. 984 z późn. zm.) na wniosek Burmistrza Miasta Działdowo po zasięgnięciu opinii Dyrektora Aresztu Śledczego w Działdowie Rada Miasta uchwała, co następuje:

§ 1. Dla przeprowadzenia wyborów do rad gmin, rad powiatów i sejmików województw oraz wyborów wójtów, burmistrzów i prezydentów miast zarządzonych na dzień 12 listopada 2006 r. tworzy się odrębne obwody głosowania:

- 1) Nr 13 dla wyborców przebywających w Szpitalu w Działdowie, ul. Leśna 1;
- 2) Nr 14 dla wyborców przebywających w Areszcie Śledczym w Działdowie, ul. Władysława Jagiełły 31a.

§ 2. Odpowiedzialnym za wykonanie uchwały czyni się Burmistrza Miasta Działdowo.

§ 3. Zobowiązuje się Burmistrza Miasta Działdowo do niezwłocznego przekazania po jednym egzemplarzu uchwały Wojewodzie Warmińsko-Mazurskiemu i Komisarzowi Wyborczemu w Elblągu.

§ 4. Uchwała wchodzi w życie z dniem podjęcia i podlega ogłoszeniu w Dzienniku Urzędowym Województwa Warmińsko-Mazurskiego oraz podaniu do publicznej wiadomości przez rozplakatowanie na terenie miasta.

Przewodnicząca Rady
Teresa Bartkowska

2458

UCHWAŁA Nr XLVI/257/06

Rady Gminy Kętrzyn

z dnia 11 października 2006 r.

w sprawie określenia zasad i trybu przeprowadzania konsultacji z mieszkańcami Gminy Kętrzyn.

Na podstawie art. 5 a ust. 2 ustawy z dnia 8 marca 1990 r. o samorządzie gminnym (tekst jednolity Dz. U. z 2001 r. Nr 142, poz. 1591, z późn. zmianami) Rada Gminy Kętrzyn uchwała, co następuje:

§ 1. Wprowadza się zasady i tryb przeprowadzania konsultacji z mieszkańcami Gminy Kętrzyn, stanowiące załącznik Nr 1 do niniejszej uchwały.

§ 2. Wykonanie uchwały powierza się Wójtowi Gminy Kętrzyn.

§ 3. Uchwała wchodzi w życie po upływie 14 dni od dnia ogłoszenia w Dzienniku Urzędowym Województwa Warmińsko-Mazurskiego.

Przewodniczący Rady Gminy
Władysław Duda

Załącznik
do uchwały Nr XLVI/257/06
Rady Gminy Kętrzyn
z dnia 11 października 2006 r.

Zasady i tryb przeprowadzania konsultacji z mieszkańcami Gminy Kętrzyn.

§ 1. 1. Załącznik do uchwały określa zasady i tryb przeprowadzania konsultacji społecznych z mieszkańcami Gminy Kętrzyn w sposób inny niż w drodze referendum.

2. Zasady i tryb przeprowadzania referendum określają odrębne przepisy.

3. Konsultacje społeczne z mieszkańcami zwane dalej „konsultacjami” przeprowadza się w celu poznania opinii mieszkańców o poddanej konsultacjom sprawie.

4. Wynik konsultacji nie jest wiążący dla organów Gminy.

§ 2. Uprawnionymi do udziału w konsultacjach są mieszkańcy Gminy Kętrzyn posiadający w dniu ich przeprowadzania czynne prawo wyborcze do organów samorządowych i zamieszkali na obszarze, którego dotyczy sprawa poddana konsultacjom.

§ 3. 1. Konsultacje mogą być przeprowadzone w przypadkach przewidzianych ustawami oraz w innych sprawach ważnych dla Gminy.

2. Konsultacje mogą mieć zasięg ogólnogminny lub lokalny - gdy dotyczą mieszkańców jednego lub kilku sołectw.

3. Forma konsultacji zależna jest od rodzaju i przedmiotu sprawy poddanej konsultacjom.

4. Konsultacje przeprowadza się dla każdego zagadnienia spośród następujących form:

- a) zebrania z mieszkańcami.
- b) forum internetowe,
- c) zebrania z sołtysami.
- d) przyjmowanie zgłoszeń, uwag, wniosków i opinii do projektu uchwały,
- e) ankiety.

§ 4. 1. Formami głównymi konsultacji ustala się:

- a) zebrania z mieszkańcami,
- b) przyjmowanie zgłoszeń, uwag, wniosków i opinii do projektu uchwały,
- c) forum internetowe.

2. Pozostałe formy są formami uzupełniającymi.

3. Konsultacje uznane są za skutecznie przeprowadzone, jeżeli odbyły się w dwóch formach głównych oraz jednej uzupełniającej.

§ 5. 1. Obowiązkowym konsultacjom społecznym podlegają:

- a) Strategia Rozwoju Gminy Kętrzyn,
- b) Plan Rozwoju Lokalnego,
- c) zmiana granic gminy,
- d) zmiana nazwy miejscowości,
- e) ustalenie organizacji, zakresu działania i granic jednostki pomocniczej.

2. Konsultacjom mogą podlegać w szczególności projekty:

- a) Roczny Program Współpracy z Organizacjami Pozarządowymi,
- b) Wieloletni Plan Inwestycyjny.

§ 6. 1. Konsultacje mogą być przeprowadzane z inicjatywy Rady Gminy. Wójt Gminy lub 10% mieszkańców terenu, który ma być objęty konsultacjami, oraz w przypadkach określonych ustawami.

2. Decyzję o przeprowadzeniu konsultacji z mieszkańcami określonego terytorium z wyjątkiem konsultacji w sprawie granic Gminy podejmuje Wójt w formie zarządzenia, które podawane jest do wiadomości publicznej.

3. Zarządzenie, o którym mowa w ust. 2 powinno zawierać w szczególności:

- 1) przedmiot konsultacji,
- 2) oznaczenie zasięgu terytorialnego konsultacji,
- 3) termin i tryb przeprowadzenia konsultacji.

§ 7. Konsultacje przeprowadza Wójt Gminy zapewniając na ten cel niezbędne warunki organizacyjno-techniczne. Koszty związane z przeprowadzaniem konsultacji pokrywane są z budżetu Gminy Kętrzyn.

§ 8. Wyniki konsultacji przekazywane są Radzie Gminy oraz do wiadomości publicznej.

2459

UCHWAŁA Nr LXI/409/06
Rady Miejskiej w Ostródzie
z dnia 18 października 2006 r.

w sprawie określenia liczby przeznaczonych do wydania nowych licencji na wykonywanie transportu drogowego taksówką na rok 2007.

Na podstawie art. 18 ust. 2 pkt 15 ustawy z dnia 8 marca 1990 roku o samorządzie gminnym (tekst jednolity Dz. U. z 2001 r. Nr 142, poz. 1591 z późn. zm.) w związku z art. 6 ust. 6 ustawy z dnia 6 września 2001 roku o transporcie drogowym (Dz. U. Nr 125, poz. 1371 z późn. zm.) Rada Miejska uchwala, co następuje:

§ 1. Ustala się liczbę nowych licencji na wykonywanie transportu drogowego taksówką na terenie miasta Ostróda przeznaczonych do wydania w 2007 r. w wysokości 30.

§ 2. Wykonanie uchwały powierza się Burmistrzowi Miasta.

§ 3. Uchwała wchodzi w życie po upływie 14 dni od dnia ogłoszenia w Dzienniku Urzędowym Województwa Warmińsko-Mazurskiego.

Przewodniczący Rady Miejskiej
Stanisław Bieliński

2460

UCHWAŁA Nr XXXVII/362/06
Rady Gminy Gietrzwałd
z dnia 19 października 2006 r.

w sprawie zmiany regulaminu pomocy materialnej o charakterze socjalnym dla uczniów zamieszkałych na terenie gminy Gietrzwałd.

Na podstawie art. 90f ustawy z dnia 7 września 1991 r. o systemie oświaty (Dz. U. z 2004 r. Nr 256, poz. 2572, zm. Nr 273, poz. 2703 i Nr 281, poz. 2781, zm. z 2005 r. Dz. U. 17, poz. 141, Nr 131, poz. 1091, Nr 122, poz. 1020, Nr 167, poz. 1400, Nr 94, poz. 788, Nr 249, poz. 2104, z 2006 r. Nr 144, poz. 1043) Rada Gminy Gietrzwałd uchwala, co następuje:

§ 1. W Regulaminie udzielania pomocy materialnej o charakterze socjalnym dla uczniów zamieszkałych na terenie gminy Gietrzwałd stanowiącym załącznik do uchwały Nr XXIV/225/05 Rady Gminy Gietrzwałd z dnia 31 marca 2005 r. wprowadza się następujące zmiany:

1) § 1 ust. 2 otrzymuje brzmienie:

„Stypendium szkolne nie może być niższe miesięcznie niż 80% kwoty, o której mowa w art. 6 ust. 2 pkt 2 ustawy z dnia 28 listopada 2003 r. o świadczeniach rodzinnych (Dz. U. Nr 228, poz. 2255 z późn. zm) tj. 51,20 zł i nie może przekraczać miesięcznie 200% kwoty, o której mowa w art. 6 ust. 2 pkt 2 ustawy z dnia 28 listopada 2003 r. o świadczeniach rodzinnych tj. 128,00 zł”;

2) § 1 ust. 3 uchyla się,

3) § 3 ust. 3 otrzymuje brzmienie:

„Stypendium szkolne jest przyznawane na okres nie dłuższy niż od września do czerwca w danym roku szkolnym, a w przypadku słuchaczy kolegiów

nauczycielskich, nauczycielskich kolegiów języków obcych i kolegiów pracowników służb społecznych - na okres nie dłuższy niż od października do czerwca w danym roku szkolnym”;

4) § 7 ust. 1 otrzymuje brzmienie:

„Uczniowi, który otrzymuje inne stypendium o charakterze socjalnym ze środków publicznych, może być udzielone stypendium szkolne w wysokości, która łącznie z innym stypendium o charakterze socjalnym ze środków publicznych nie przekracza łącznie dwudziestokrotności kwoty, o której mowa w art. 6 ust. 2 pkt 2 ustawy z dnia 28 listopada 2003 r. o świadczeniach rodzinnych tj. 1.280 zł”;

5) § 7 ust. 2 otrzymuje brzmienie:

„W przypadku ucznia będącego słuchaczem kolegium nauczycielskiego, nauczycielskiego kolegium języków obcych i kolegium pracowników służb społecznych, który otrzymuje inne stypendium o charakterze socjalnym ze środków publicznych, może być udzielone stypendium szkolne w wysokości, która łącznie z innym stypendium o charakterze socjalnym ze środków publicznych nie przekracza osiemnastokrotności kwoty, o której mowa w art. 6 ust. 2 pkt 2 ustawy z dnia 28 listopada 2003 r. o świadczeniach rodzinnych tj. 1.152,00 zł”;

6) § 9 ust. 4 otrzymuje brzmienie:

„Wysokość zasiłku szkolnego nie może przekroczyć jednorazowo kwoty stanowiącej pięciokrotność kwoty, o której mowa w art. 6 ust. 2 pkt 2 ustawy z dnia 28 listopada 2003 r. o świadczeniach rodzinnych tj. 320,00 zł.”

§ 2. Wykonanie uchwały powierza się Wójtowi Gminy.

§ 3. Traci moc uchwała Nr XXIX/290/05 Rady Gminy Gietrzwałd z dnia 1 grudnia 2005 r. w sprawie zmiany

regulaminu pomocy materialnej o charakterze socjalnym dla uczniów zamieszkałych na terenie gminy Gietrzwałd.

§ 4. Uchwała wchodzi w życie po upływie 14 dni od dnia ogłoszenia w Dzienniku Urzędowym Województwa Warmińsko-Mazurskiego.

Przewodniczący Rady
Irena Sieklucka

2461

UCHWAŁA Nr L/457/06

Rady Miasta Ełku

z dnia 24 października 2006 r.

w sprawie sprostowania omyłki w uchwale Nr XLVII/411/06 Rady Miasta Ełku z dnia 27 czerwca 2006 r. w sprawie zmian do podziału miasta Ełku na okręgi wyborcze, ustalenia ich granic i numerów oraz liczby radnych wybieranych w każdym okręgu.

Na podstawie art. 92 ustawy z dnia 16 lipca 1998 roku - Ordynacja wyborcza do rad gmin, rad powiatów i sejmików województw (Dz. U. z 2003 r. Nr 159, poz. 1547, z późn. zm.) - uchwała się, co następuje:

§ 1. 1. W uchwale Nr XLVII/411/06 Rady Miasta Ełku z dnia 27 czerwca 2006 roku w sprawie zmian do podziału miasta Ełku na okręgi wyborcze, ustalenia ich granic i numerów oraz liczby radnych wybieranych w każdym okręgu dokonuje się sprostowania oczywistej omyłki w sposób następujący:

- a) wykreśla się w punkcie 3 wyrazy „Stary Rynek”,
- b) dopisuje się punkt 4 o treści: „4. W okręgu Nr IV: Stary Rynek.”

2. W załączniku do uchwały, o której mowa w ust. 1 dokonuje się sprostowania oczywistej omyłki w sposób następujący:

- a) wykreślenie z okręgu Nr III ulicy Stary Rynek,
- b) wpisanie ulicy Stary Rynek do okręgu Nr IV.

§ 2. Wykonanie uchwały powierza się Prezydentowi Miasta Ełku.

§ 3. Uchwała wchodzi w życie z dniem podjęcia i podlega ogłoszeniu w Dzienniku Urzędowym Województwa Warmińsko-Mazurskiego oraz podania do publicznej wiadomości na terenie Miasta Ełku.

Przewodniczący Rady Miasta Ełku
Krzysztof Marcińczyk

2462

UCHWAŁA Nr LIX/447/06

Rady Powiatu w Ełku

z dnia 25 października 2006 r.

w sprawie sprostowania oczywistej omyłki w uchwale Nr LIV/417/06 Rady Powiatu w Ełku z dnia 21 czerwca 2006 r. w sprawie zmian w podziale powiatu ełckiego na okręgi wyborcze do wyboru rady powiatu.

Na podstawie art. 136 ustawy z dnia 16 lipca 1998 roku - Ordynacja wyborcza do rad gmin, rad powiatów i sejmików województw (Dz. U. z 2003 r. Nr 159, poz. 1547 z późn. zm.) uchwala się, co następuje:

§ 1. 1. W uchwale Nr LIV/417/06 Rady Powiatu w Ełku z dnia 21 czerwca 2006 r. w sprawie zmian w podziale powiatu ełckiego na okręgi wyborcze do wyboru rady powiatu dokonuje się sprostowania oczywistej omyłki w sposób następujący:

a) wykreśla się w § 1 pkt 5 wyrazy „Stary Rynek”.

2. W załączniku do uchwały, o której mowa w ust. 1 dokonuje się sprostowania oczywistej omyłki w sposób następujący:

a) wykreśla się z okręgu Nr 3 ulicę Stary Rynek,

b) wpisuje się ulicę Stary Rynek do okręgu Nr 4.

§ 2. Wykonanie uchwały powierza się Zarządowi Powiatu w Ełku.

§ 3. Uchwała wchodzi w życie z dniem podjęcia i podlega ogłoszeniu w Dzienniku Urzędowym Województwa Warmińsko-Mazurskiego oraz podaniu do publicznej wiadomości na terenie powiatu ełckiego w sposób zwyczajowo przyjęty.

Przewodniczący Rady Powiatu w Ełku
Włodzimierz Szelażek

Załącznik
do uchwały Nr LIX/447/06
Rady Powiatu w Ełku
z dnia 25 października 2006 r.

Podział Powiatu Ełckiego na okręgi wyborcze

numer okręgu wyborczego	granice okręgu	liczba radnych w okręgu
1	Baranki, Bp. E. Samsela, Brata Jana Jakubczaka, Ciepła, Cmentarna, M. Dąbrowskiej, Dębowa, Dojazdowa, Grajewska, Handlowa, Internat, Jagodowa, Jana Pawła II, Jasna, Jesienna, Jeziorna, J. Kilińskiego, J. Kochanowskiego, Kolejowa, Konwaliowa, M. Kopernika, Matki Teresy z Kalkuty, J. Korsaka, Koszykowa, Krótka, Krzemowa, Krzywa, Kwiatowa, Leśna, Letnia, Letniskowa, Lipowa, Malinowa, Mariampolska, J. Matejki, W. Maternika, Miedziana, Z. Nałkowskiej, C. K. Norwida, Okrężna, Parkowa, Piękna, E. Plater, Pogodna, Ks. J. Popiełuszki, Poziomkowa, B. Prusa, Przytorowa, M. Reja, Robotnicza, Rumiankowa, Sasankowa, Sosnowa, Spacerowa, Stalowa, Strefowa, Świerkowa, Św. J. Bosko, Św. Wojciecha, Św. M. M. Kolbe, Św. D. Savio, Św. Franciszka, Św. R. Kalinowskiego, Targowa, Towarowa, M. Wańkowicza, Wczasowa, Wrzosowa, Wielkanocna, Wiosenna, S. Wyspiańskiego, Kard. S. Wyszyńskiego, G. Zapolskiej, Złota, Żelazna	4
2	Augustowska, K. A. Bahrkego, gen. J. Bema, gen. Bora-Komorowskiego, W. Broniewskiego, Brzozowa, Bursztynowa, M. Curie-Skłodowskiej, mjr H. Dobrzańskiego, Dolna, gen. Grota-Roweckiego, Jaćwingów, Kolonia, Konieczki, J. Korczaka, Krakowska, I. Kraszewskiego, Lwowska, Łąkowa, Łukasiewiczza, Malmeda, Mazurska, Miodowa, Nadrzeczna, Nektarowa, Ogrodowa, gen. Okulickiego, Owocowa, mjr J. Piwnika „Ponurego”, gen. Podhorskiego, Podmiejska, Poprzeczna, Powstańców Śląskich, Przemysłowa, Rzemieślnicza, Sadowa, Sezamkowa, H. Sienkiewiczza, gen. Sikorskiego, Słoneczna, Sportowa, S. Staszica, mjr H. Sucharskiego, Suwalska, Śląska, Tęczowa, R. Traugutta, Warmińska, Wąski Tor, Wileńska nr 1, 3, 5, W. Witosza, Zielona	3
3	A. Asnyka, Aleja 1000-lecia, Aleja Lubelska, K.K. Baczyńskiego, J. Brzechwy, Cicha, Czarna, Danusi, J. Długosza, Grodzieńska, Grunwaldzka, W. Jagiełły, Jagienki, Juranda, M. Kajki, Kąpielowa, T. Kościuszki, Królowej Jadwigi, Książąt Mazowieckich, Księża Witolda, Księżnej Anny, 11 Listopada, Maćka z Bogdańca, Nadjeziorna, Plac Katedralny, Pomorska, K. Pułaskiego, Roosevelta, Szosa Obwodowa, Warszawska, Wileńska bez nr 1, 3, 5, Wojska Polskiego, Zamkowa, Zawiszy, Zbyszka z Bogdańca	3
4	Armii Krajowej, F. Chopina, J. Dąbrowskiego, Gdańska, G. Gizewiusza, M. Konopnickiej, Magazynowa, 3-go Maja, J. H. Małeckich, A. Mickiewiczza, St. Moniuszki, E. Orzeszkowej, marsz. J. Piłsudskiego, J. Słowackiego, Stary Rynek, Szkolna, por. W. Świackiego „Sępa”, Toruńska, Wawelska, S. Żeromskiego	3
5	Gminy: Ełk, Stare Juchy	4
6	Gminy: Kalinowo, Prostki	4

2463

ZARZĄDZENIE Nr 23

Dyrektora Urzędu Morskiego w Gdyni
z dnia 30 października 2006 r.

w sprawie określenia zasięgu terytorialnego morskiego przejścia granicznego we Fromborku.

Na podstawie art. 47 ustawy z dnia 21 marca 1991 r. o obszarach morskich Rzeczypospolitej Polskiej i administracji morskiej (Dz. U z 2003 r. Nr 153, poz. 1502, Nr 170, poz. 1652, z 2004 r. Nr 6, poz. 41, Nr 93, poz. 895, Nr 273, poz. 2703, z 2005 r. Nr 203, poz. 1683) w związku z § 1 rozporządzenia Rady Ministrów z dnia 18 czerwca 2001 r. w sprawie ustalenia morskich i stałych lotniczych przejść granicznych oraz rodzaju ruchu dozwolonego przez te przejścia (Dz. U. Nr 62, poz. 632, z 2004 r. Nr 281, poz. 2787, z 2006 r. Nr 155, poz. 1108) oraz w związku z § 4 rozporządzenia Ministra Spraw Wewnętrznych z dnia 5 grudnia 1991 r. w sprawie zasięgu terytorialnego przejść granicznych oraz sposobu i warunków przekraczania granicy państwowej (Dz. U z 1991 r. Nr 117, poz. 510; z 2001 r. Nr 106, poz. 1164; z 2003 r. Nr 55, poz. 490) zarządzam, co następuje:

§ 1. Ustala się zasięg terytorialny morskiego przejścia granicznego we Fromborku.

§ 2. Zasięg terytorialny morskiego przejścia granicznego we Fromborku obejmuje obszar morskiego portu rybackiego we Fromborku ustalonego

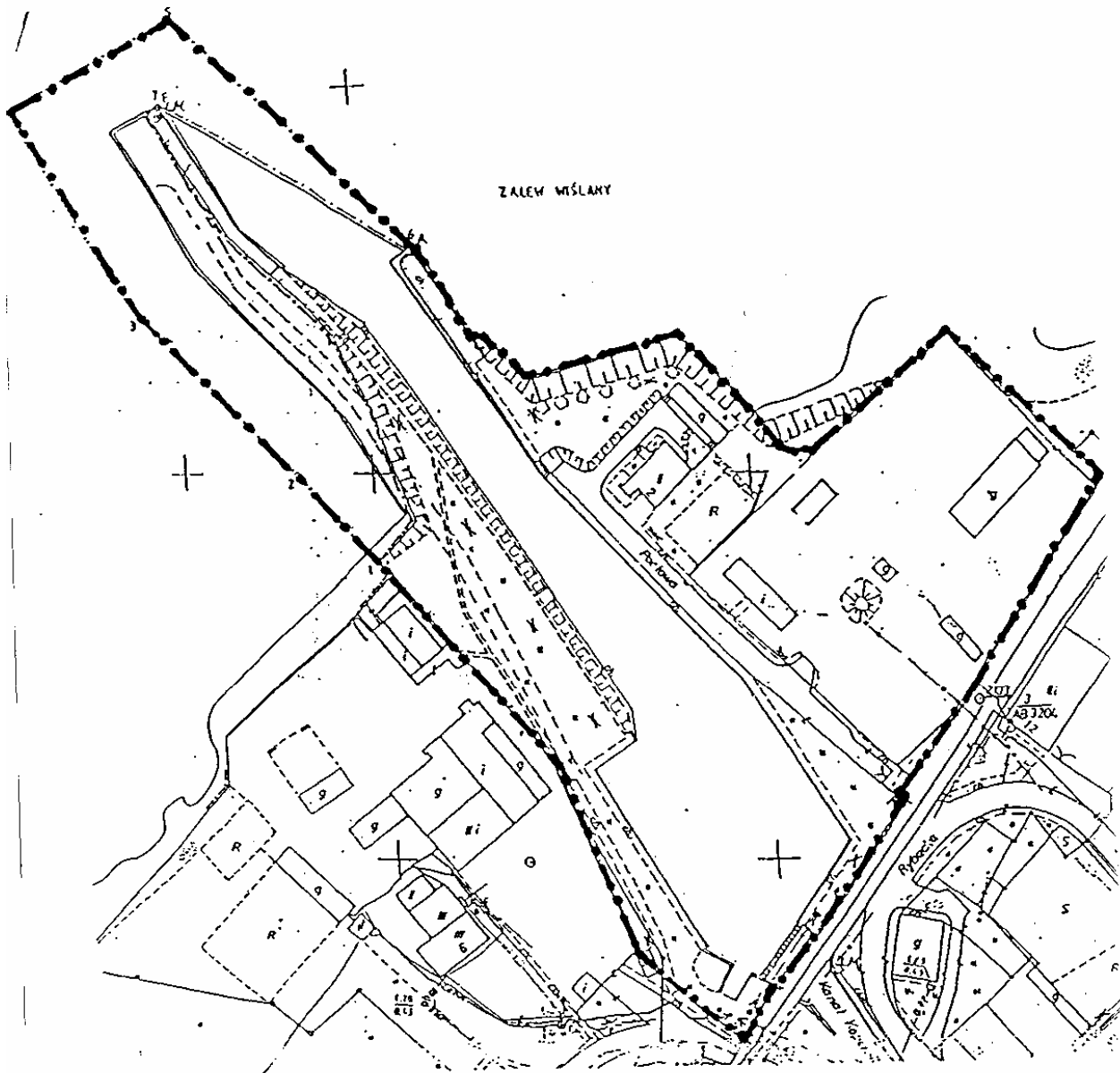
rozporządzeniem Ministra Żeglugi z dnia 10 listopada 1952 r. w sprawie określenia granicy terytorialnej morskiego portu rybackiego we Fromborku (Dz. U. z 1953 r. Nr 10, poz. 38) oraz obszar położony w granicach przystani morskiej we Fromborku określony zarządzeniem Nr 8 Dyrektora Urzędu Morskiego w Gdyni z dnia 21 marca 2005 r., w sprawie określenia granicy dla morskiej przystani we Fromborku (Dz. Urz. Woj. Warm.-Mazur. z 2005 r. Nr 34, poz. 500).

§ 3. Integralną część zarządzenia stanowi załącznik w postaci mapki sytuacyjnej z oznaczonym rejonem, w którym dokonuje się kontroli granicznej.

§ 4. Zarządzenie wchodzi w życie po upływie 14 dni do daty ogłoszenia w Dzienniku Urzędowym Województwa Warmińsko Mazurskiego.

Dyrektor Urzędu Morskiego w Gdyni
Andrzej Królikowski

Załącznik Nr 1
do Zarządzenia Nr 23
Dyrektora Urzędu Morskiego w Gdyni
z dnia 30 października 2006 r.



PORT I PRZYSTAŃ FROMBORK
1:2000

----- granice morskiego przejścia granicznego we Fromborku

2464

ANEKS

do porozumienia z dnia 3 sierpnia 2006 r.

w sprawie wspólnej realizacji zadania pn. „Budowa wodociągu Łukszty -Stojpy” zwanego dalej „porozumieniem”, zawartego pomiędzy:

Gminą Godkowo, reprezentowaną przez:

Wójta Gminny Godkowo - Bogdana Pobiaryzyna

a Gminą Pasłęk, reprezentowaną przez:

Burmistrza Pasłęka - Wiesława Śniecikowskiego.

§ 1. Strony ustalają, że łączna wysokość zadania inwestycyjnego odpowiada kwocie 280`547,60 zł (słownie: dwieście osiemdziesiąt tysięcy pięćset czterdzieści siedem złotych ⁶⁰/₁₀₀) - na którą składają się:

- 1) koszt dokumentacji projektowej w kwocie 16`165 zł,
- 2) koszt mapy do celów projektowych w kwocie 5`000 zł,
- 3) warunki energetyczne, uzgodnienia projektowe w kwocie 1`637,06 zł,
- 4) koszt budowy wodociągu według kosztorysu inwestorskiego w kwocie 257 745,54 zł.

§ 2. 1. Mając na względzie zapis § 3 porozumienia ustala się udział partycypacyjny Gminy Pasłęk w kwocie 160`391,03 zł (słownie: sto sześćdziesiąt tysięcy trzysta dziewięćdziesiąt jeden złotych ⁰³/₁₀₀).

2. Na poczet udziału Gminy Pasłęk podlegają zaliczeniu wydatki na opracowanie kompletnej dokumentacji projektowej w kwocie 22`802,06 zł (słownie: dwadzieścia dwa tysiące osiemset dwa złote ⁰⁶/₁₀₀).

§ 3. 1. Gmina Pasłęka podstawie art. 175 ustawy z dnia 30 czerwca 2005 r. o finansach publicznych (Dz. U. Nr 49, poz. 2104 z późn. zmianami) zobowiązuje się do udzielenia Gminie Godkowo środków finansowych w formie dotacji celowej w kwocie, o której mowa w § 2 pkt 1.

2. Środki, o których mowa w ust. 1 zostaną przekazane na rachunek bankowy Gminy Godkowo Nr 78 8309 0000 0045 0078 2000 0020 prowadzonym w banku BS w Sztumie o/Orneta f/Godkowo w dwóch transzach:

- 1) w terminie do dnia 15 listopada 2006 r. w kwocie 80.000 zł,
- 2) w terminie do dnia 15 grudnia 2006 r. pozostałą kwotę dotacji przy uwzględnieniu wysokości kosztów budowy zadania inwestycyjnego wynikającego z należnego wykonawcy wynagrodzenia uzyskanego w trybie procedury, o której mowa w § 5 porozumienia.

§ 4. Zapis § 3 ust. 3 porozumienia otrzymuje brzmienie:

„3. Podstawę do ostatecznego rozliczenia będzie stanowić końcowy protokół odbioru robót, ostateczna faktura VAT wystawiona przez wykonawcę oraz inwentaryzacja geodezyjna powykonawcza”.

§ 5. Niniejszym aneks do porozumienia sporządzono w trzech jednobrzmiących egzemplarzach, po jednym dla każdej ze stron oraz jeden w celu publikacji w Dzienniku Urzędowym Województwa Warmińsko-Mazurskiego.

Burmistrz Pasłęka
Wiesław Śniecikowski

Wójt
Bogdan Pobiaryzyn