



DZIENNIK URZĘDOWY

WOJEWÓDZTWA WARMIŃSKO-MAZURSKIEGO

Olsztyn, dnia 14 września 2007 r.

Nr 143

TREŚĆ:

Poz.:

UCHWAŁY RAD GMIN:

- 1848** - Nr X/65/07 Rady Gminy w Kozłowie z dnia 31 lipca 2007 r. w sprawie Statutu Gminnego Ośrodka Kultury i Kultury Fizycznej w Kozłowie..... 7753
- 1849** - Nr VII/40/07 Rady Gminy Rychliki z dnia 7 sierpnia 2007 r. w sprawie zasad udzielania i rozmiaru zniżek oraz tygodniowego obowiązkowego wymiaru godzin zajęć niektórych nauczycieli szkół i placówek oświatowych prowadzonych przez Gminę Rychliki..... 7755
- 1850** - Nr X/108/07 Rady Gminy Gietrzwałd z dnia 23 sierpnia 2007 r. w sprawie uchwalenia miejscowego planu zagospodarowania przestrzennego części miejscowości Gietrzwałd..... 7756
- 1851** - Nr XIV/149/07 Rady Miasta Olsztyn z dnia 29 sierpnia 2007 r. w sprawie zasad, trybu i wysokości przyznawania stypendiów osobom zajmującym się twórczością artystyczną, upowszechnianiem oraz ochroną dóbr kultury. 7777
- 1852** - Nr XIV/157/07 Rady Miasta Olsztyn z dnia 29 sierpnia 2007 r. w sprawie nadania nazwy ulicy na terenie miasta Olsztyn.. 7779
- 1853** - Nr XIV/158/07 Rady Miasta Olsztyn z dnia 29 sierpnia 2007 r. w sprawie nadania nazwy ulicy na terenie miasta Olsztyn.. 7781
- 1854** - Nr XI/59/07 Rady Gminy w Kolnie z dnia 31 sierpnia 2007 r. w sprawie określenia tygodniowego obowiązkowego wymiaru godzin pedagogów..... 7783

POROZUMIENIE:

- 1855** - zawarte w dniu 29 sierpnia 2007 r. pomiędzy Powiatem Szczycieńskim a Gminą Rozogi w sprawie przekazania zadania z zakresu własności Powiatu Szczycieńskiego do prowadzenia Gminie Rozogi jako zadania własnego..... 7783

DECYZJA PREZESA URZĘDU REGULACJI ENERGETYKI:

- 1856** - OGD-4210-22(16)/2007/442/V/DJ z dnia 6 września 2007 r. 7785

INFORMACJE PREZESA URZĘDU REGULACJI ENERGETYKI:

- 1857** - o decyzjach z dnia 8 sierpnia 2007 r. Nr WCC/35-ZTO/156/W/OGD/2007/MB, Nr PCC/35-ZTO/156/W/OGD/2007/MB oraz Nr OCC/12-ZTO/156/W/OGD/2007/MB..... 7790
- 1858** - o decyzjach z dnia 8 sierpnia 2007 r. Nr WCC/570-ZTO/338/W/OGD/2007/BK oraz Nr PCC/570-ZTO/338/W/OGD/2007/BK... 7790
- 1859** - o decyzjach z dnia 8 sierpnia 2007 r. Nr WCC/603-ZTO/159/W/OGD/2007/KK Nr PCC/636-ZTO/159/W/OGD/2007/KK oraz Nr OCC/169-ZTO/159/W/OGD/2007/KK..... 7791
- 1860** - o decyzjach z dnia 10 sierpnia 2007 r. Nr WCC/126-ZTO/325/W/OGD/2007/DJ oraz Nr PCC/134-ZTO/325/W/OGD/2007/DJ... 7792
- 1861** - o decyzjach z dnia 27 sierpnia 2007 r. Nr WCC/394-ZTO/303/W/OGD/2007/KK, Nr PCC/412-ZTO/303/W/OGD/2007/KK. 7793
- 1862** - o decyzjach z dnia 28 sierpnia 2007 r. Nr WCC/657-ZTO/214/W/OGD/2007/BP oraz Nr PCC/690-ZTO/214/W/OGD/2007/BP.. 7793

1848

UCHWAŁA Nr X/65/07 Rady Gminy w Kozłowie z dnia 31 lipca 2007 r.

w sprawie Statutu Gminnego Ośrodka Kultury i Kultury Fizycznej w Kozłowie.

Na podstawie art. 18 ust. 2 pkt 15 ustawy z dnia 8 marca 1990 r. o samorządzie gminnym (tekst jednolity z 2001 r. Dz. U. Nr 142, poz. 1591 z późn. zm.) oraz art. 13 ustawy z dnia 25 października 1991 r. o organizowaniu i prowadzeniu działalności kulturalnej (t.j. Dz. U. z 2001 r. Nr 13, poz. 123, Dz. U. Nr 41 z 2002 r., poz. 364, Dz. U. Nr 162 z 2003 r., poz. 1568, Dz. U. Nr 96 z 2003 r., poz. 874, Dz. U. Nr 213 z 2003 r., poz. 2081, Dz. U. z 2004 r. Nr 11, poz. 96, Dz. U. Nr 261, poz. 2598) - Rada Gminy w Kozłowie uchwala, co następuje:

§ 1. Nadaje się z dniem 1 stycznia 2008 roku Statut Gminnemu Ośrodkowi Kultury i Kultury Fizycznej w Kozłowie, który stanowi załącznik Nr 1 do niniejszej uchwały.

§ 2. Wykonanie uchwały powierza się Wójtowi Gminy.

§ 3. Traci moc uchwała Nr XXII/151/05 Rady Gminy w Kozłowie z dnia 5 maja 2005 r. w sprawie statutu Gminnego Ośrodka Kultury i Kultury Fizycznej w Kozłowie.

§ 4. Uchwała wchodzi w życie po upływie 14 dni od dnia ogłoszenia w Dzienniku Urzędowym Województwa Warmińsko-Mazurskiego.

Przewodniczący Rady Gminy
Piotr Borkowski

Załącznik Nr 1
do uchwały Nr X/65/07
Rady Gminy w Kozłowie
z dnia 31 lipca 2007 r.

STATUT Gminnego Ośrodka Kultury i Kultury Fizycznej w Kozłowie

Rozdział I Postanowienia ogólne

§ 1. 1. Gminny Ośrodek Kultury i Kultury Fizycznej w Kozłowie, zwany dalej Ośrodkiem, jest samorządową instytucją kultury podporządkowaną Radzie Gminy w Kozłowie.

2. Ośrodek jest jednostką organizacyjną Gminy Kozłowo.

§ 2. Ośrodek działa na podstawie:

- 1) ustawy z dnia 25 października 1991 r. o organizowaniu i prowadzeniu działalności kulturalnej (tj. Dz. U. z 2001 r. Nr 13, poz. 123, ze zmianami: Dz. U. z 2002 r. Nr 41, poz. 364),
- 2) ustawy z dnia 27 czerwca 1997 r. o bibliotekach (Dz. U. Nr 85, poz. 539, ze zmianami: Dz. U. z 2001 r. Nr 129, poz. 1440 i z 2002 r. Nr 113, poz. 9840),*
- 3) ustawy z dnia 18 stycznia 1996 r. o kulturze fizycznej (tj. Dz. U. z 2001 Nr 81, poz. 889 ze zmianami: Dz. U. Nr 102, poz. 1115, z 2002 r. Nr 4, poz. 31, Nr 25, poz. 253, Nr 74, poz. 676, Nr 93, poz. 820, Nr 130, poz. 1112, Nr 207, poz. 1752),
- 4) niniejszego statutu.

§ 3. 1. Siedzibą Ośrodka jest miejscowość Kozłowo.

2. Ośrodek swoją działalnością obejmuje teren gminy Kozłowo.

3. Ośrodek może także prowadzić działalność na terenie województwa warmińsko-mazurskiego i całej Polski, ale także poza granicami kraju.

4. Ośrodek prowadzi swoją działalność w oparciu o stałą bazę lokalową

- a) budynek - Kozłowo 61,
- b) świetlice wiejskie,
- c) filie biblioteczne.*

§ 4. Ośrodek jest wpisany do rejestru instytucji kultury prowadzonego przez organizatora i posiada osobowość prawną.

Rozdział II Cel i zakres działania Ośrodka

§ 5. Celem Ośrodka jest prowadzenie wielokierunkowej działalności rozwijającej i zaspakajającej potrzeby kulturalne mieszkańców oraz upowszechnianie i promocja kultury lokalnej w kraju i za granicą.

§ 6. Do podstawowych zadań Ośrodka należy:

1. Organizowanie różnorodnych form edukacji kulturalnej i wychowania przez sztukę.

2. Stwarzanie warunków dla amatorskiego ruchu artystycznego, kół i klubów zainteresowań, sekcji i zespołów, i innych.

3. Organizacja spektakli, koncertów, festiwali, wystaw, odczytów, imprez artystycznych, rozrywkowych i turystycznych.

4. Organizacja imprez sportowych, turniejów, zawodów, itp.

5. Działalność instruktażowo-metodyczna.

6. Prowadzenie działalności wydawniczej i promocyjnej.

7. Prowadzenie kursów języków obcych.

8. Koordynacja działalności na terenie gminy w zakresie imprez kulturalnych.

9. Współdziałanie z instytucjami i organizacjami społecznymi w zakresie lepszego zaspokajania potrzeb kulturalnych mieszkańców.

10. Nadzorowanie i organizacja działalności rozrywkowo-rekreacyjnej

11. Powadzenie współpracy kulturalnej z zagranicą.

12. Prowadzenie działalności bibliotecznej i jej doskonalenie w celu zwiększania zasięgu oddziaływania Gminnej Biblioteki Publicznej i jej filii.*

13. Gromadzenie, opracowywanie, przechowywanie i ochrona materiałów bibliotecznych.*

14. Obsługa użytkowników poprzez udostępnianie zbiorów oraz prowadzenie działalności informacyjnej; w szczególności informowanie o zbiorach własnych i innych bibliotek.*

15. Gromadzenie i opracowywanie materiałów bibliotecznych w zakresie uzgodnionym z WBP w Olsztynie:*

16. Gromadzenie i opracowywanie dokumentów z życia społecznego gminy.

17. Ocena posiadanych zbiorów pod kątem ich przydatności w środowisku i dokonywanie niezbędnych selekcji.

18. Prowadzenie działalności informacyjno-bibliograficznej, popularyzacja książek i czytelnictwa.

19. Współdziałanie z innymi bibliotekami, instytucjami oświatowo-wychowawczymi, instytucjami upowszechniania kultury oraz organizacjami w rozwijaniu i zaspakajaniu potrzeb oświatowych, kulturalnych i rekreacyjnych społeczeństwa.

§ 7. Ośrodek przy wykonywaniu zadań współpracują z kołami przyjaciół Ośrodka, towarzystwami, stowarzyszeniami i fundacjami.

Rozdział III Organy Zarządcze Ośrodka

§ 8. 1. Na czele Ośrodka stoi Dyrektor, który kieruje jego działalnością, reprezentuje go na zewnątrz i jest za Ośrodek odpowiedzialny.

2. Dyrektora Ośrodka powołuje i odwołuje Wójt Gminy.

3. Pracowników Ośrodka zatrudnia Dyrektor.

4. Organizację wewnętrzną Ośrodka określa Regulamin Organizacyjny nadany przez Dyrektora.*

5. Dyrektor może powołać organ doradczy - Społeczna Radę Kultury, o czym informuje Wójta.

6. Dyrektor Ośrodka przedstawia Radzie Gminy sprawozdanie z działalności placówki oraz plan działania na dany rok.

Rozdział IV Gospodarka Finansowa

§ 9. 1. Ośrodek prowadzi gospodarkę finansową na zasadach określonych w:

1) ustawie o organizowaniu i prowadzeniu działalności kulturalnej, o której mowa w § 2, poz. 1,

2) ustawie z dnia 29 września 1994 r. o rachunkowości, tj. Dz. U. z 2002 r. Nr 76, poz. 694 (ze zmianami),

3) ustawie z dnia 30 czerwca 2005 r. o finansach publicznych, tj. Dz. U. Nr 249, poz. 2104 (ze zmianami).

2. Środki finansowe na działalność Ośrodka pochodzą z:

1) dotacji podmiotowej pochodzącej z budżetu dla samorządowej instytucji kultury,

2) dochodów własnych,

3) darowizn i zapisów od osób fizycznych i prawnych,

4) wpływów z własnej działalności,

5) oraz innych źródeł.

3. Ośrodek może pozyskiwać dochody z:

1) wynajmu i dzierżawy własnych pomieszczeń,

2) prowadzenia warsztatów, szkoleń, kursów fotograficznych, kursów tańca itp.,

3) organizacji imprez zleczanych przez inne instytucje i zakłady,

4) wypożyczania sprzętu akustycznego, audiowizualnego, kaset video, strojów, itp.,

5) sprzedaży biletów na imprezy własne,

6) organizacji imprez zleczanych przez inne instytucje i zakłady,

- 7) promocji firm na imprezach organizowanych przez Ośrodek,
- 8) usług reklamowych,
- 9) opłat za:
- a) nie zwrócenie w terminie wypożyczonych materiałów będących własnością Ośrodka, „również bibliotecznych,”*
 - b) uszkodzenie, zniszczenie lub nie zwrócenie materiałów będących własnością Ośrodka, „również bibliotecznych,”*
 - c) w formie kaucji za wypożyczone materiały
- 10) innych usług związanych z działalnością statutową.

§ 10. 1. Podstawą gospodarki finansowej Ośrodka jest roczny plan finansowy uwzględniający wysokość dotacji z budżetu gminy.

2. Odpowiedzialność za jego prawidłową realizację ponosi Dyrektor Ośrodka.

3. Ośrodek składa sprawozdania zgodnie z:

- 1) rozporządzeniem Ministra Finansów z dnia 27 czerwca 2006 r. w sprawie sprawozdawczości budżetowej (Dz. U. Nr 115, poz. 781).
- 2) ustawą o finansach publicznych z dnia 30 czerwca 2005 r. (Dz. U. Nr 249, poz. 2104).
- 3) ustawą z dnia 29 września 1994r. o rachunkowości (tekst jednolity Dz. U. z 2002 r., Nr 76, poz. 694).

§ 11. Ośrodek może prowadzić także działalność gospodarczą na ogólnych zasadach, a środki uzyskane z tej działalności wykorzystywać na cele statutowe.

Rozdział V Postanowienia końcowe

§ 12. Ośrodek używa pieczęci podłużnej z nazwą w pełnym brzmieniu i adresem siedziby.

§ 13. Wszelkie zmiany w statucie mogą być dokonywane w trybie właściwym dla jego uchwalenia.

1849

UCHWAŁA Nr VII/40/07 Rady Gminy Rychliki z dnia 7 sierpnia 2007 r.

w sprawie zasad udzielania i rozmiaru zniżek oraz tygodniowego obowiązkowego wymiaru godzin zajęć niektórych nauczycieli szkół i placówek oświatowych prowadzonych przez Gminę Rychliki.

Na podstawie art. 42 ust. 7 pkt 2 ustawy z dnia 26 stycznia 1982 r. - Karta Nauczyciela (tekst jednolity z 2006 roku Dz. U. Nr 97, poz. 674, Nr 170, poz. 1218, Nr 220, poz. 1600; z 2007 roku Nr 17, poz. 95, Nr 80, poz. 542), po uzyskaniu opinii Warmińsko-Mazurskiego Kuratora Oświaty - Rada Gminy Rychliki uchwała, co następuje:

§ 1. Określa się zasady udzielania i rozmiar zniżek dla nauczycieli, którym powierzono stanowiska kierownicze oraz zasady zwalniania tych nauczycieli od obowiązku realizacji tygodniowego obowiązkowego wymiaru godzin zajęć dydaktycznych, wychowawczych i opiekuńczych w szkołach i placówkach oświatowych prowadzonych przez Gminę Rychliki w brzmieniu załącznika Nr 1 do niniejszej uchwały.

§ 2. Traci moc uchwała Nr V/24/99 Rady Gminy Rychliki z dnia 31 sierpnia 1999 roku w sprawie zasad udzielania i rozmiaru zniżek nauczycielom, którym powierzono stanowiska kierownicze w szkołach oraz zasad zwalniania od obowiązku realizacji tygodniowego obowiązkowego wymiaru zajęć dydaktycznych, wychowawczych i opiekuńczych.

§ 3. Wykonanie uchwały powierza się Wójtowi Gminy Rychliki.

§ 4. Uchwała wchodzi w życie po upływie 14 dni od dnia ogłoszenia w Dzienniku Urzędowym Województwa Warmińsko-Mazurskiego i obowiązuje od dnia 1 września 2007 roku.

Przewodniczący Rady Gminy Rychliki
Mieczysław Szczotka

Załącznik Nr 1
do uchwały Nr VII/40/07
Rady Gminy Rychliki
z dnia 7 sierpnia 2007 r.

Zasady udzielania i rozmiar zniżek dla nauczycieli, którym powierzono stanowiska kierownicze oraz zwalniania tych nauczycieli od obowiązku realizacji tygodniowego obowiązkowego wymiaru godzin dydaktycznych, wychowawczych i opiekuńczych w szkołach i placówkach oświatowych prowadzonych przez Gminę Rychliki.

§ 1. Nauczycielom, którym powierzono stanowiska kierownicze w placówkach oświatowych obniża się tygodniowy obowiązkowy wymiar godzin zajęć dydaktycznych, wychowawczych i opiekuńczych, określonych w art. 42 ust. 3 ustawy z dnia 26 stycznia 1982 r. - Karta Nauczyciela do liczby godzin określonych w tabeli:

Dyrektor/ Wicedyrektor Szkoły	Liczba oddziałów	Tygodniowy wymiar zajęć dydaktycznych, wychowawczych i opiekuńczych	
Szkoła Podstawowa w Jelonkach: - Dyrektor	- od 4 do 6 oddziałów	8	
	- powyżej 6 oddziałów	5	
Zespół Szkół w Rychlikach: -Dyrektor	- od 9 - 12 oddziałów	5	
	- powyżej 12 oddziałów	3	
	-Dyrektor	- od 9-12 oddziałów	8
	-Wicedyrektor	- powyżej 12 oddziałów	5

§ 2. Ustalony w § 1 wymiar zajęć odnosi się również do nauczycieli, którym powierzono funkcje kierownicze w zastępstwie nauczycieli powołanych do pełnienia funkcji kierowniczych z tym, że obowiązuje on tych nauczycieli od pierwszego dnia miesiąca następującego po miesiącu, w którym zlecono nauczycielowi pełnienie funkcji kierowniczej, a ustaje z końcem miesiąca, w którym nauczyciel zaprzestał pełnić tę funkcję.

§ 3. Nauczycielom, którym powierzono funkcje kierownicze w szkołach mogą być przydzielone godziny ponadwymiarowe w przypadku gdy liczba godzin wynikająca z planu nauczyciela, przedmiotu realizowanego przez tego nauczyciela przekracza wymiar określony w § 1, a także w przypadkach, gdy potrzeba przydzielenia tych godzin wynika z konieczności zabezpieczenia prawidłowej organizacji pracy szkoły.

1850

UCHWAŁA Nr X/108/07

Rady Gminy Gietrzwałd

z dnia 23 sierpnia 2007 r.

w sprawie uchwalenia miejscowego planu zagospodarowania przestrzennego części miejscowości Gietrzwałd.

Na podstawie art. 18 ust. 2 pkt 5 ustawy z dnia 8 marca 1990 roku o samorządzie gminnym (tekst jednolity Dz. U. Nr 142, poz. 1591 z 2001 r., zmiany Dz. U. z 2002 r. Nr 23, poz. 220, Nr 62, poz. 558, Nr 113, poz. 984, Nr 153, poz. 1271, Nr 214, poz. 1806 z 2003 r. Nr 80, poz. 717, Nr 162, poz. 1568 z 2004 r. Nr 102, poz. 1055, Nr 116, poz. 1203, Nr 165, poz. 1759) oraz art. 20 ust. 1 ustawy z dnia 27 marca 2003 r. o planowaniu i zagospodarowaniu przestrzennym (Dz. U. Nr 80, poz. 717 z 2003 r. zmiany: Dz. U. z 2004 r. Nr 6, poz. 41, Nr 141, poz. 1492 z 2005 r., Nr 113, poz. 954, Nr 130, poz. 1087) Rada Gminy w Gietrzwałdzie uchwala, co następuje:

§ 1. Po stwierdzeniu zgodności miejscowego planu zagospodarowania przestrzennego części miejscowości Gietrzwałd z ustaleniami studium uwarunkowań i kierunków zagospodarowania przestrzennego gminy Gietrzwałd uchwalonego uchwałą Nr XXXVIII/408/02 Rady Gminy w Gietrzwałdzie z dnia 3 października 2002 r. i uchwale Rady Gminy w Gietrzwałdzie Nr XXXVII/348/06 z dnia 7 września 2006 r. w sprawie zmiany studium uwarunkowań i kierunków zagospodarowania przestrzennego gminy Gietrzwałd w rejonie wsi Unieszewo w zakresie wprowadzenia terenów rozwoju

funkcji mieszkalno-usługowej i rekreacyjnej i doprecyzowania zasad ich realizacji oraz korekcie zasad realizacji zabudowy wielorodzinnej i jednorodzinnej na terenie gminy. Uchwala się miejscowy plan zagospodarowania przestrzennego części miejscowości Gietrzwałd.

§ 2. Uchwalony plan składa się z następujących części:

- 1) Tekstu planu miejscowego stanowiącego treść niniejszej uchwały.
- 2) Rysunku planu w skali 1:2000 zatytułowanego „Miejscowy plan zagospodarowania przestrzennego części miejscowości Gietrzwałd skala 1:2000”, który jest załącznikiem Nr 1 do niniejszej uchwały i stanowi jej integralną część.
- 3) Załącznika Nr 2 stanowiącego o sposobie realizacji zapisanych w planie inwestycji z zakresu infrastruktury technicznej, które należą do zadań własnych gminy oraz zasadach ich finansowania.

4) Załącznika Nr 3 w sprawie stwierdzenia zgodności miejscowego planu zagospodarowania przestrzennego części miejscowości Gietrzwałd z ustaleniami studium uwarunkowań i kierunków zagospodarowania przestrzennego gminy Gietrzwałd wraz z jego zmianami.

5) Załącznika Nr 4 rozstrzygającego o sposobie rozpatrzenia uwag zgłoszonych w czasie drugiego wyłożenia projektu planu do publicznego wglądu.

ROZDZIAŁ I

Przepisy porządkowe

§ 3. 1. Teren opracowania planu zgodny jest z uchwałą Nr VIII/62/03 Rady Gminy w Gietrzwałdzie z dnia 31 lipca 2003 r. w sprawie przystąpienia do opracowania miejscowego planu zagospodarowania przestrzennego części miejscowości Gietrzwałd oraz załącznika do niej.

2. Opracowaniem planu miejscowego objęto tereny na południe od drogi krajowej Nr 16 oraz tereny po przeciwnej stronie drogi położone w kierunku północnym od istniejącej zabudowy wsi.

§ 4. Celem przyjętych rozwiązań w planie miejscowym zapisanych w formie nakazów, zakazów i ograniczeń jest ustalenie przeznaczenia terenów, rozmieszczenia inwestycji celu publicznego oraz określenie sposobów zagospodarowania i warunków zabudowy.

§ 5. Na rysunku planu miejscowego obowiązującymi ustaleniami są następujące oznaczenia graficzne:

- 1) Granice opracowania planu miejscowego.
- 2) Linie rozgraniczające tereny o różnym przeznaczeniu.
- 3) Funkcje i parametry dróg.
- 4) Nieprzekraczalne linie zabudowy.
- 5) Nieprzekraczalna linia zabudowy dla budynków mieszkalnych od drogi krajowej Nr 16.
- 6) Granica stanowisk archeologicznych.
- 7) Granica strefy ochrony konserwatorskiej „B” i „E”.

§ 6. Pokazane na rysunku planu miejscowego trasy projektowanej infrastruktury technicznej: sieć wodociągowa, kanalizacyjna, energetyczna oraz lokalizacja przepompowni lub stacji transformatorowych jest pokazaną zasadą rozwiązań projektowych infrastruktury. W związku z tym trasy przebiegu infrastruktury oraz lokalizacja urządzeń nie jest obowiązująca. Utrzymując przyjętą zasadę na dalszym etapie projektowania związanego z realizacją planu miejscowego mogą ulec zmianie trasy przebiegu sieci infrastruktury technicznej oraz lokalizacje obiektów z nią związanych.

§ 7. Podane na rysunku planu miejscowego linie projektowanych podziałów nieruchomości w granicach wydzielonych terenów o różnym przeznaczeniu nie są liniami obowiązującymi. Należy je traktować jako element informacyjny szczegółowych zasad podziału nieruchomości wymaganych w planie miejscowym, które w przyszłości posłużą do wykonania geodezyjnego

projektu podziału zgodnie z ustawą o gospodarce nieruchomościami.

§ 8. Ilekroć w tekście niniejszej uchwały jest mowa o:

- 1) planie miejscowym - należy przez to rozumieć tekst planu miejscowego zapisany w formie uchwały wraz z załącznikami do niej,
- 2) rysunku planu miejscowego - należy przez to rozumieć rysunek planu wykonany na mapie sytuacyjno-wysokościowej w skali 1:2000 i stanowiący załącznik Nr 1 do uchwały,
- 3) adaptacji - należy przez to rozumieć odniesienie się do celu przeznaczenia terenu lub obiektu jako przystosowanie stanu istniejącego do aktualnych potrzeb użytkownika. W ramach adaptacji nie może ulec zmiana przeznaczenia terenu zapisana w tekście planu miejscowego, natomiast adaptowane obiekty mogą być modernizowane, poddawane rozbudowie lub ulec rozbiórce. Wszelkie prace adaptacyjne muszą spełniać wymogi architektoniczne ustalone w tekście planu miejscowego,
- 4) intensywność zabudowy - należy przez to rozumieć procent zabudowy tj. stosunek powierzchni zabudowy wszystkich obiektów na działce do powierzchni działki,
- 5) powierzchni terenu biologicznie czynnej - należy przez to rozumieć powierzchnię terenu zdefiniowaną w przepisach odrębnych (Rozporządzenie Ministra Infrastruktury z dnia 12 kwietnia 2002 r w sprawie warunków technicznych jakim powinny odpowiadać budynki i ich usytuowanie),
- 6) budynku gospodarczym - należy przez to rozumieć budynek o przeznaczeniu zdefiniowanym w przepisach odrębnych podobnie jak w pkt 5,
- 7) skomplikowanych warunków gruntowych - należy przez to rozumieć rodzaj warunków gruntowych oraz wymaganych działań z tym związanych określonych w Rozporządzeniu Ministra Spraw Wewnętrznych i Administracji z dnia 24 września 1998 r. w sprawie ustalenia geotechnicznych warunków posadowienia obiektów budowlanych,
- 8) zabudowie zagrodowej - należy rozumieć zgodnie z ustawą o ochronie gruntów rolnych i leśnych z dnia 3 lutego 1995 r. z późniejszymi zmianami (jednolity tekst z dnia 2 kwietnia 2004 r. Dz. U. Nr 121, poz. 1266 z dnia 31 maja 2004 r.) wchodzące w skład gospodarstw rolnych budynki mieszkalne oraz budynki i urządzenia służące wyłącznie produkcji rolnej oraz przetwórstwu rolno-spożywczemu.

ROZDZIAŁ 2

Przepisy odnoszące się do obszaru całego opracowania lub wyodrębnionych jego części

§ 9. 1. Cały obszar opracowania planu miejscowego położony jest na obszarze chronionego krajobrazu doliny rzeki Pasłęki. Wszelkie przedsięwzięcia realizowane na terenach wskazanych w planie miejscowym muszą być zgodne z ustaleniami Rozporządzenia Nr 21 z dnia 14 Kwietnia 2003 r. Wojewody Warmińsko-Mazurskiego w sprawie wprowadzenia obszarów chronionego krajobrazu na terenie województwa warmińsko-mazurskiego.

2. Część terenu objętego planem miejscowym między rzeką Pasłęką a drogą opisaną na rysunku planu symbolem 10KD i dalej w kierunku północnym znajduje się w obrębie obszaru specjalnej ochrony ptaków Natura 2000 „Dolina Pasłęki” (kod obszaru PLB 280002). Ustawa o ochronie przyrody z dnia 16 kwietnia 2004 r. w art. 33 ust. 1 zabrania podejmowania działań mogących w znaczący sposób pogarszać stan siedlisk przyrodniczych oraz siedlisk gatunków i zwierząt, a także w znaczący sposób wpłynąć negatywnie na gatunki, dla których został wyznaczony obszar Natura 2000. W związku z tym na wskazanym terenie nie mogą być realizowane przedsięwzięcia mogące znacząco oddziaływać na środowisko zapisane w Rozporządzeniu Rady Ministrów z dnia 10 maja 2005 r. Dz. U. Nr 92, poz. 769.

3. Rzeka Pasłęka i pas gruntów wzdłuż niej o szerokości 10 m (jest to teren prywatny w granicach planu) wchodzi w skład rezerwatu „Ostoja bobrów na rzece Pasłęce”. Rezerwat utworzony został w celu ochrony bobrów. Na terenie rezerwatu między innymi obowiązuje zakaz przebywania osób do tego nieupoważnionych przez konserwatora przyrody (z wyjątkiem gruntów prywatnych) oraz zakaz wznoszenia budowli i urządzeń komunikacyjnych i innych technicznych.

§ 10. Na działkach przeznaczonych pod budownictwo mieszkaniowe jednorodzinne powierzchnia terenu biologicznie czynna nie może być mniejsza niż 60% zaś intensywność zabudowy nie może przekroczyć 25% powierzchni działki. Podobne zasady należy przyjąć dla terenów oznaczonych symbolem U. Dla terenów oznaczonych symbolem P (składy, magazyny, produkcja) należy przyjąć, że intensywność zabudowy nie może przekroczyć 35% powierzchni działki zaś powierzchnia terenu biologicznie czynna nie może być mniejsza niż 40%.

§ 11. Ustala się, że na terenach gdzie plan miejscowy ustala zabudowę mieszkaniową jednorodziną nowe działki nie mogą mieć mniejszego frontu niż 25 m, zaś minimalna powierzchnia działki powinna wynosić 1100 m². Sąsiednie działki mogą być łączone w celu otrzymania jednej większej działki.

§ 12. Wprowadza się następujące formy i sposoby ochrony zabytków w oparciu o wykonane opracowania „Wytyczne i postulaty konserwatorskie dla gminy i wsi Giętrwałd” z 1994 r. oraz uwagi zgłoszone przez Wojewódzkiego Konserwatora Zabytków z dnia 13.09.2004 r. pismo WUOZ(mp)-4446/IZN.5346-672/2004 oraz postanowienie Nr 334 z dnia 18.05.2007 r. dotyczące uzgodnienia projektu planu i wprowadzenia strefy „E” ochrony ekspozycji panoramy miejscowości.

1. Ustala się strefę ochrony konserwatorskiej „B” w granicach wskazanych na rysunku planu jako kontynuację wcześniej obowiązującej strefy w opracowaniach planistycznych. W granicach strefy ochrony konserwatorskiej „B” obowiązują następujące ustalenia:

- 1) utrzymanie zasadniczych elementów rozplanowania istniejącej substancji o wartościach kulturowych;
- 2) utrzymanie charakteru i skali historycznej zabudowy;
- 3) utrzymanie charakteru i skali nowej zabudowy;

4) utrzymanie istniejącego układu drogowego;

5) uzyskanie pozwolenia Wojewódzkiego Konserwatora Zabytków na realizację inwestycji w strefie ochronnej przed wydaniem pozwolenia na budowę;

6) prace adaptacyjne przy zabytkach nie mogą zmieniać ilości kondygnacji, wysokości budynku, nie może ulec zmianie kąt nachylenia połaci dachowych, materiałem pokrycia dachu pozostaje w dalszym ciągu dachówka ceramiczna, nie może ulec zmianie wielkość i proporcja otworów okiennych i drzwiowych a przy wymianie stolarki należy zachować wygląd i podziały stolarki pierwotnej;

7) nowa zabudowa nie może przekroczyć dwóch kondygnacji. Drugą kondygnacją jest poddasze. Dach symetryczny o nachyleniu połaci w granicach 35° - 50°, pokryty dachówką ceramiczną w kolorze czerwieni. Budynki swym wyglądem nie mogą stanowić dysharmonii w stosunku do istniejącej zabudowy wsi. Rzut budynku powinien opierać się na kształcie prostokąta przy proporcji boków nie większej jak 2:1 (długość budynku do szerokości). Wyklucza się stosowanie elementów architektonicznych obcych wiejskiej zabudowie regionalnej. Stolarka drzwiowa i okienna powinna być wzorowana na tradycyjnej. Wysokość budynków liczona od poziomu terenu do kalenicy nie może przekroczyć 12 m. Poziom zerowy budynku w stosunku do najniższej położonego terenu przyległego nie może przekroczyć 110 cm. W elewacjach ścian zewnętrznych wyklucza się stosowanie materiałów niestosowanych w budownictwie tradycyjnym. Należy stosować materiały naturalne, tradycyjne jak cegła ceramiczna, kamień, drewno, tynki o wyglądzie tradycyjnych tynków. Zabrania się ustawiania reklam lub innych konstrukcji z nimi związanymi.

2. Ustala się strefę ochrony konserwatorskiej „E” w celu ochrony wartości krajobrazowych miejscowości, w szczególności ochronę eksponowania zespołu zabudowy wsi z następującymi ustaleniami:

1) na terenie strefy, gdzie plan dopuszcza wznoszenie obiektów, zakazuje się nadawanie im wyglądu stanowiącego dysharmonię z istniejącą zabudową i otaczającym krajobrazem a szczególnie nie dopuszcza się wznoszenia obiektów z obcymi i niestosowanymi w historycznej wiejskiej zabudowie regionalnej elementami architektonicznymi. Zabrania się również ustawiania reklam lub innych konstrukcji z nimi związanymi;

2) nowa zabudowa nie może przekroczyć dwóch kondygnacji, w tym druga kondygnacja jako poddasze, przykrycie domu dachem dwuspadowym symetrycznym o nachyleniu połaci w granicach 35° - 50° pokrytych dachówką ceramiczną w kolorze naturalnym czerwonym. Zabrania się stosowania w elewacjach kolorów jaskrawych stanowiących duży kontrast z otoczeniem;

3) wprowadza się całkowity zakaz zabudowy w granicach strefy na terenach oznaczonych symbolem R. Zakaz dotyczy wszelkich obiektów budowlanych w tym również związanych z zabudową zagrodową.

3. W granicach strefy konserwatorskiej „B” wskazane zostały obiekty objęte ochroną nie wpisane do rejestru

zabytków. Następujące budynki mieszkalne podlegają ochronie: Nr 2, 62, 65, 68, 69, 70, 71, 72, 73, 79, 84 oraz kapliczka przydrożna przy domu Nr 74 i kapliczka przydrożna przy połączeniu dróg gminnej i krajowej.

4. Ochronie podlegają stanowiska archeologiczne w granicach terenu wskazanego na rysunku planu miejscowego.

1) Na terenie stanowiska Nr 29 wszelkie prace ziemne przy realizacji jakichkolwiek inwestycji muszą być poprzedzone badaniami archeologicznymi.

2) Na terenie stanowiska archeologicznego Nr 30 wszelkie prace ziemne przy realizacji jakichkolwiek inwestycji muszą być prowadzone pod nadzorem archeologicznym.

§ 13. Dla terenów nowej zabudowy mieszkaniowej jednorodzinnej poza strefami ochrony konserwatorskiej ustala się następujące warunki:

1. Wysokość budynków mieszkalnych do dwóch kondygnacji, w tym druga kondygnacja jako poddasze, dach wielospadowy lub dwuspadowy, symetryczny o nachyleniu połaci w granicach 35° - 50° pokryty dachówką ceramiczną w kolorze czerwieni.

2. Wysokość budynku liczona od poziomu terenu do kalenicy nie może przekroczyć 12 m. Poziom zerowy budynku w stosunku do najniższej położonego terenu przyległego nie może przekroczyć 110 cm. W elewacjach budynków wyklucza się stosowanie materiałów obcych w budownictwie tradycyjnym, regionalnym, wskazane są cegła ceramiczna, kamień, drewno lub tynk.

3. Ustala się możliwość budowy budynków gospodarczych zlokalizowanych z tyłu za budynkiem mieszkalnym. Wysokość nie może przekroczyć 5 m liczona od poziomu terenu do kalenicy. Należy przyjąć dach dwuspadowy, symetryczny pokryty dachówką ceramiczną lub blachodachówką w kolorze czerwieni.

4. Na terenach wskazanych w planie miejscowym pod budownictwo mieszkaniowe jednorodzinne mogą być realizowane tylko budynki wolnostojące na wydzielonych działkach. Nie przewiduje się zabudowy bliźniaczej lub szeregowej. Przyjmuje się zasadę budowy jednego budynku mieszkalnego na jednej działce. Dopuszcza się łączenie sąsiednich działek w celu uzyskania jednej większej działki opierając się na podanych w planie zasadach podziału nieruchomości.

5. Zgodnie z przepisami odrębnymi (Prawo budowlane) budynek mieszkalny jednorodzinny może posiadać nie więcej jak dwa wydzielone lokale mieszkalne lub jeden lokal mieszkalny i lokal użytkowy o powierzchni całkowitej nie przekraczającej 30% powierzchni całkowitej budynku. Prowadzona działalność nie może powodować powstania uciążliwości dla mieszkańców sąsiednich budynków. Nie zezwala się na budowę odrębnych budynków na działce z przeznaczeniem na działalność gospodarczą.

§ 14. Ustala się, że ogrodzenia działek nie mogą być wykonane z elementów betonowych prefabrykowanych, pełnych murowanych lub z elementów metalowych. Wysokość ogrodzeń nie może przekraczać wysokości 140 cm a podstawowym materiałem powinno być drewno,

kamień, cegła. Do uzupełnienia ogrodzeń wskazane są żywopłoty.

§ 15. Na terenach oznaczonych w planie miejscowym symbolem P (składy, magazyny, produkcja) dopuszcza się realizację obiektów związanych z tą funkcją, które nie przekroczą długości 80 m, szerokości 25 m o wysokości jednej kondygnacji do 9 m. Przykrycie dachem dwuspadowym o kącie nachylenia połaci dachowych 15° - 25°. Nie należy stosować w elewacjach kolorów jaskrawych, kontrastujących z otoczeniem. W granicach opracowania planu miejscowego nie przewiduje się budowy obiektów handlowych o powierzchni sprzedaży powyżej 2000 m².

§ 16. Na terenie objętym planem, w strefach ochrony konserwatorskiej „B” i – „E” zabrania się ustawiania tablic reklamowych oraz innych konstrukcji związanych z reklamami. Taki sam zakaz obowiązuje w pasie drogi krajowej Nr 16 na odcinku od projektowanego węzła W1 do skrzyżowania W2.

§ 17. Ustalenia dotyczące zasad budowy infrastruktury.

1. Zaopatrzenie w wodę.

Ustala się, że nowe tereny przeznaczone pod zainwestowanie zostaną objęte projektowaną siecią wodociagową rozdzielczą. Przyjęto zasadę maksymalnego zpierszcienienia projektowanej sieci. Plan nie przewiduje realizacji indywidualnych ujęć wody.

2. Gospodarka ściekowa - ścieki sanitarne.

Nowe tereny przeznaczone pod zainwestowanie zostaną objęte projektowaną siecią kanalizacji sanitarnej. Wszystkie ścieki z projektowanych terenów zostaną odprowadzone do istniejącej oczyszczalni ścieków. Zabrania się budowy zbiorników bezodpływowych oraz stosowania innych sposobów oczyszczania ścieków. Z uwagi na ograniczoną chłonność odbiornika ścieków oczyszczonych ustala się zakaz lokalizacji obiektów przemysłowych o technologiach wodochłonnych, czyli przemysłu rolno-spożywczego i innego o podobnych parametrach zużycia wody. W okresie przejściowym do czasu budowy systemu oczyszczania ścieków przemysłowych, wprowadza się zakaz lokalizacji obiektów produkujących ścieki technologiczne.

3. Gospodarka ściekowa - wody opadowe.

Przewiduje się odprowadzenie wód opadowych z projektowanych dróg na terenach objętych planem projektowanym systemem kanalizacji burzowej. Wody opadowe zostaną zebrane z wszystkich terenów utwardzonych i zostaną odprowadzone poprzez separatory do rzeki Giłwy lub do jej dopływu (rów melioracyjny) zgodnie z warunkami określonymi w § 3 Rozporządzenia Ministra Środowiska z dnia 8 lipca 2004 r. w sprawie warunków, jakie należy spełnić przy wprowadzeniu ścieków do wód lub ziemi, oraz w sprawie substancji szczególnie szkodliwych dla środowiska wodnego (Dz. U. Nr 168, poz. 1763). W przypadku wystąpienia zmian stanu wody na gruncie w wyniku prac ziemnych należy uwzględnić zasady ustanowione przez Prawo wodne. W szczególności dotyczy to terenów gdzie występują urządzenia melioracji wodnej.

4. Zaopatrzenie w gaz.

Przewiduje się możliwość zaopatrzenia w gaz przewodowy średniego ciśnienia terenów projektowanych.

Obecnie gaz doprowadzony jest z kierunku Tomaszkowa siecią średniego ciśnienia, która będzie głównym kierunkiem zaopatrzenia w gaz zgodnie z warunkami ekonomicznymi określonymi przez dysponenta sieci. Dla zachowania czystości powietrza atmosferycznego niewskazane jest stosowanie do celów grzewczych paliw wysokoemisyjnych. Zezwala się na stosowanie źródeł ciepła energii odnawialnej za wyjątkiem energii wiatru.

5. Elektroenergetyka.

Przez teren opracowania przebiegają linie napowietrzne elektroenergetyczne SN15kV oraz linia wysokiego napięcia WN110kV, która łączy GPZ Ostróda z GPZ Gietrzwałd i dalej GPZ Matki. Istniejące linie napowietrzne w granicach opracowania łączą się w GPZ Gietrzwałd, który znajduje się w kierunku północnym od miejscowości. Ustala się, że lokalizacja istniejących stacji transformatorowych nie ulegnie zmianie. Na terenach przeznaczonych pod składy, magazyny i obiekty produkcji wskazane zostały lokalizacje pod nowe stacje.

Ze względu na ustaloną rezerwę terenu pod węzeł komunikacyjny na drodze krajowej Nr 16 oraz nowe tereny pod zabudowę mieszkaniową w kierunku północno-zachodnim od istniejącej zabudowy wymagane będzie przebudowanie istniejących w tym rejonie linii napowietrznych SN15kV. Linia przechodząca przez projektowany teren zabudowy mieszkaniowej powinna zostać przebudowana na kabel doziemny. W rejonie przyszłej zabudowy plan miejscowy rezerwuje teren pod nową stację transformatorową kontenerową. Pozostałe linie wskazane do przebudowy pozostają liniami napowietrznymi. Przebudowa lub budowa nowych linii odbywać się będzie na warunkach ustalonych przez Zakład Energetyczny w Olsztynie.

6. Komunikacja.

Przez teren opracowania przebiega droga krajowa Nr 16 Grudziądz - Olsztyn - Augustów. Zgodnie ze złożonym wnioskiem GDDKiA Oddział w Olsztynie wymieniona droga posiada klasę GP (główna ruchu przyśpieszonego) z pasem drogowym szerokości 80m. W oparciu o koncepcję przebudowy drogi oraz podłączenia miejscowości Gietrzwałd plan miejscowy rezerwuje teren od strony Ostródy na budowę węzła W1. Na odcinku od Nagład do Gietrzwałdu pas drogowy w stosunku do osi obecnej jezdni przesunięty jest w kierunku północnym, na dalszym przebiegu na odcinku do projektowanego węzła pas drogowy przesunięty jest w kierunku południowym. Od węzła W1 w kierunku Ostródy przesunięcie pasa drogowego jest w kierunku północnym. Takí przebieg rezerwy terenu pod przebudowę drogi jest przyjęty z wykonanej koncepcji przez Generalną Dyрекcyję Dróg Krajowych i Autostrad oddział w Olsztynie dla tej inwestycji.

Projektowane tereny pod nowe zainwestowanie w tym rejonie będą obsługiwane przez drogi dojazdowe. Nie przewiduje się bezpośredniego włączenia dróg dojazdowych do drogi krajowej. Ustala się, że do projektowanego węzła W1 będzie podłączona miejscowość przez projektowaną drogę 18KD-L15.

§ 18. Zgodnie z ustawą z dnia 27 kwietnia 2001 r. Prawo Ochrony Środowiska (Dz. U. z 2006 r. Nr 129, poz. 902) i rozporządzeniem Ministra Środowiska z dnia 29 lipca 2004 r. w sprawie dopuszczalnych poziomów hałasu w środowisku ustala się następujący podział terenów:

Rodzaj terenów ustalonych w ustawie	Przeznaczenie terenu zapisanego w planie
Teren zabudowy mieszkaniowej	MN - zabudowa mieszkaniowa jednorodzinna MR - zabudowa zagrodowa MW - zabudowa wielorodzinna MP - zabudowa pensjonatowa

W celu ochrony projektowanej zabudowy przed hałasem od drogi krajowej Nr 16 zgodnie z wnioskiem zgłoszonym przez zarządcę drogi plan miejscowy ustala linię zabudowy od granicy pasa drogowego dla zabudowy mieszkaniowej w odległości 200 m. Według wykonanych prognoz oddziaływania dla podobnych warunków wymieniona odległość zminimalizuje negatywne oddziaływanie.

ROZDZIAŁ 3

Ustalenia odnoszące się do wydzielonych terenów.

§ 19. Przyjmuje się następujące ustalenia odnoszące się do wydzielonych terenów na rysunku planu miejscowego.

- 1U - Teren przeznaczony na usługi handlowe, gastronomiczne z wykluczeniem produkcji oraz obiektów przeznaczonych na zabudowę mieszkaniową lub zamieszkania zbiorowego. W zagospodarowaniu działki należy przyjąć intensywność zabudowy do 20%. Ustala się warunki zabudowy jak dla zabudowy mieszkaniowej. Obsługa komunikacyjna z projektowanej drogi 12KDW-D15. Warunki włączenia do infrastruktury jak dla nowej zabudowy ustalone w rozdziale 2.
- 2U - Teren przeznaczony na usługi weterynaryjne. Przy lokalizacji obiektów związanych z usługami należy uwzględnić zachowanie istniejącego drzewostanu. Ewentualny budynek mieszkalny może powstać na terenie poza wyznaczoną linią zabudowy uciążliwości drogi krajowej. Architektura budynku powinna odpowiadać warunkom zabudowy mieszkaniowej ustalonym w rozdziale 2. Należy przewidzieć dojazd do działki z projektowanej drogi 12KDW-D15 lub z drogi 19KD-L25. Podłączenie do tej drogi będzie możliwe po wykonaniu przebudowy drogi krajowej i wyłączeniu tego odcinka drogi z ciągu drogi krajowej.
- 3P - Teren związany z istniejącym obiektem tartaku. Adaptuje się obecne zagospodarowanie z możliwością rozbudowy.
- 4P - Teren przewidziany pod magazyny, składy produkcję. Przewidziane zagospodarowanie terenów powinno być zgodne z ustaleniami zawartymi w rozdziale 2. W zależności od potrzeb podział wewnętrzny może ulegć zmianie pod warunkiem, że obsługa komunikacyjna odbywać się będzie z projektowanej drogi 12KDW-D15 lub 11KDW-D15.
- 5P - Teren przewidziany pod magazyny, składy, produkcję. Obsługę komunikacyjną zapewniają drogi 10KDW-D15 i 11KDW-

- D15. Nie dopuszcza się projektowania bezpośredniego połączenia z drogą krajową w obecnym jej przebiegu. Podłączenie do drogi 19KD-L25 będzie możliwe po wykonaniu przebudowy drogi krajowej i wyłączeniu tego odcinka drogi z ciągu drogi krajowej. Realizacja obiektów oraz ustalonych funkcji powinna być zgodna z ustaleniami zapisanymi w rozdziale 2.
- 6U - Teren przewidziany pod działalność usługową w szerokim zakresie związanym z handlem, gastronomią, kulturą. Ustala się, że wskazany teren może być zagospodarowany przez kilka podmiotów gospodarczych przyjmując obsługę komunikacyjną przez projektowaną drogę 13KD-L15. Należy zapewnić odpowiednią ilość miejsc parkingowych na terenie działki. Istniejące zagospodarowanie wynikające z prowadzonej działalności przeznacza się docelowo do likwidacji. Ze względu na eksponowany teren należy szczególnie wnikliwie dopasować projektowane zagospodarowanie terenu i architekturę obiektów do warunków krajobrazowych. Należy przyjąć warunki architektury budynków, jakie zostały ustalone w rozdziale 2 § 13 dla budownictwa mieszkaniowego jednorodzinne.
- 7ZP, KS - Teren przeznaczony na zadrzewienie i zakrzewienie. Wśród zieleni dopuszcza się urządzenie miejsc parkingowych dla samochodów osobowych i autokarów. Obsługa komunikacyjna z drogi 13KD-L15 i 18KD-L15.
- 8MN - Teren przeznaczony pod zabudowę mieszkaniową jednorodziną. Dojazd do działek z projektowanej drogi 18KD-L15. Należy przyjąć ustawienie budynków kalenicą równoległą do drogi. Przy kolizji projektowanych budynków z istniejącymi liniami napowietrznymi należy wystąpić do Zakładu Energetycznego w Olsztynie o warunki ich przebudowy. Budynki należy zrealizować zgodnie z warunkami ustalonymi w rozdziale 2.
- 9T - Teren związany z telefonią komórkową podlega adaptacji.
- 10ZP - Teren przeznaczony do zadrzewienia. Należy dobrać odpowiednie gatunki drzew i krzewów, które by stanowiły barierę akustyczną od drogi krajowej. Dopuszcza się użytkowanie terenu bez jego zabudowy jako uzupełnienie dla ustalonych funkcji na terenie 6U.
- 11ZP - Teren obecnego połączenia drogi gminnej z drogą krajową. Po przebudować drogi krajowej i budowie nowego odcinka drogi 13KD-L15 nastąpi likwidacja istniejącego połączenia. Teren należy zagospodarować zielenią. Ochronie podlega istniejąca w tym miejscu kapliczka.
- 12MN - Teren przewidziany pod zabudowę mieszkaniową jednorodziną. Należy przyjąć ustawienie równoległe kalenicami do projektowanych ulic, do których przylegają działki. W przypadku kolizji z istniejącymi napowietrznymi liniami energetycznymi należy je przebudować na warunkach ustalonych przez Zakład Energetyczny w Olsztynie. Budynki należy zrealizować zgodnie z warunkami ustalonymi w rozdziale 2.
- 13MP - Teren przewidziany pod budowę pensjonatu. Należy zachować warunki architektoniczne jak dla zabudowy jednorodzinnej ustalone w rozdziale 2. Na terenie działki należy przewidzieć odpowiednią ilość miejsc parkingowych.
- 14MN - Teren przeznaczony pod budownictwo mieszkaniowe jednorodzinne. Należy przyjąć ustawienie budynków kalenicą równoległą do projektowanych dróg. Budynki należy realizować zgodnie z ustaleniami rozdziału 2.
- 15MN - Teren istniejącej zabudowy mieszkaniowej wsi adaptowany. Nowe budynki mieszkaniowe mogą powstać jako uzupełnienie istniejącej zabudowy wzdłuż drogi, do której przylega teren objęty ustaleniem.
- 17MN, 18MN - Teren przewidziany pod zabudowę mieszkaniową jednorodziną. Należy przyjąć ustawienie budynków równoległe kalenicą do drogi, do której przylega działka. W przypadku kolizji z istniejącymi liniami napowietrznymi należy je przebudować na warunkach ustalonych przez Zakład Energetyczny w Olsztynie. Budynki należy realizować zgodnie z ustaleniami rozdziału 2.
- 19MW - Teren przeznaczony pod zabudowę mieszkaniową wielorodziną. W ramach realizacji zabudowy wielorodzinnej istnieje możliwość podziału działki. Ustala się wysokość budynków do trzech kondygnacji, w tym trzecia kondygnacja w poddaszu, wysokość budynków nie może przekroczyć 15 m. Należy przyjąć dachy wielospadowe o kącie nachylenia pości dachowych w granicach 30°-50°, pokrytych dachówką ceramiczną w kolorze czerwieni. Intensywność zabudowy nie może przekroczyć 40% powierzchni działki. Należy przyjąć, że w pojedynczym budynku nie może być więcej jak 9 mieszkań. W zagospodarowaniu należy uwzględnić miejsca parkingowe w ilości jedno miejsce na mieszkanie. Obsługa komunikacyjna z drogi 18KD-L15 i 16KDW-D12. W granicach działki nie należy realizować garaży wolnostojących, jak również budynków gospodarczych. W przypadku niewykorzystania całego terenu pod budownictwo wielorodzinne pozostałą część można przeznaczyć pod zabudowę jednorodziną na zasadach ustalonych w rozdziale 2.

- 20MN - Teren przewidziany pod zabudowę mieszkaniową jednorodzinną. Budynki należy ustawić kalenicą równoległą do projektowanych dróg wewnętrznych, do których przylegają działki. Budynki należy realizować zgodnie z ustaleniami rozdziału 2.
- 22MN - Teren istniejącej zabudowy wsi adaptowany z możliwością wydzielenia nowych działek na zasadach ustalonych w rozdziale 2. Obsługa komunikacyjna z dróg 16KDW-D12, 15KDW-D10, 14KD-D8. Należy przyjąć ustawienie projektowanych budynków równoległą kalenicami do wymienionych dróg. Na terenach wskazanych na rysunku planu posiadających spadki w granicach 15%-20% ustala się zakaz zabudowy, który wynika z warunków uzgodnienia ustalonych przez Wojewódzkiego Konserwatora Przyrody. Powyższy warunek został ustalony w oparciu o § 2 ust. 1 pkt 10 Rozporządzenia Nr 21 Wojewody Warmińsko-Mazurskiego z dnia 14 kwietnia 2003 r. w sprawie wprowadzenia obszarów chronionego krajobrazu na terenie województwa warmińsko-mazurskiego, oraz art. 23 ustawy z dnia 16 kwietnia 2004 r. o ochronie przyrody i art. 71 ust. 3 ustawy z dnia 27 kwietnia 2001 r. Prawo ochrony środowiska. Na terenach o spadku w granicach 15%-20% należy uwzględnić zabezpieczenia przed ewentualnymi osuwiskami ziemi. W zagospodarowaniu działek należy przewidzieć udział zieleni trwałej głęboko ukorzeniającej się w celu stabilizacji gruntu oraz zapewnić swobodny odpływ wód. Zgodnie z przepisami odrębnymi Rozporządzeniem Ministra Spraw Wewnętrznych i Administracji z dnia 24 września 1998 r. w sprawie ustalenia geotechnicznych warunków posadawienia obiektów budowlanych warunki gruntowe na terenie o spadku 15%-20% zaznaczonych na rysunku planu kwalifikują się jako skomplikowane.
- 23UO - Teren działki przedszkola adaptowany.
- 24MP - Teren przeznaczony pod zabudowę na cele pielgrzymkowo-sakralne. W granicach wyznaczonego terenu przewiduje się realizację domów noclegowych dla pielgrzymów oraz budynku dla sióstr zakonnych. W ramach realizacji zabudowy na wskazanym terenie istnieje możliwość podziału działki. Należy przyjąć warunki architektoniczne jak dla budynków mieszkalnych zabudowy jednorodzinnej ustalonych w rozdziale 2 § 12 pkt 2. Teren położony jest w strefie ochrony konserwatorskiej „E”.
- 25MN - Teren istniejącej zabudowy wsi adaptowany. Istniejąca działka Nr 179 wraz z budynkiem mieszkalnym i gospodarczym pozostaje terenem budowlanym, na którym nie wprowadza się żadnych zmian. W granicach działki nie przewiduje się nowej zabudowy. Na terenach wskazanych na rysunku planu posiadających spadki w granicach 15%-20% oraz 20%-30% ustala się zakaz zabudowy, który wynika z warunków uzgodnienia ustalonych przez Wojewódzkiego Konserwatora Przyrody. Powyższy warunek został ustalony w oparciu o § 2 ust. 1 pkt 10 Rozporządzenia Nr 21 Wojewody Warmińsko-Mazurskiego z dnia 14 kwietnia 2003 r. w sprawie wprowadzenia obszarów chronionego krajobrazu na terenie województwa warmińsko-mazurskiego, oraz art. 23 ustawy z dnia 16 kwietnia 2004 r. o ochronie przyrody i art. 71 ust. 3 ustawy z dnia 27 kwietnia 2001 r. Prawo ochrony środowiska. W zagospodarowaniu działek należy przewidzieć udział zieleni trwałej głęboko ukorzeniającej się w celu stabilizacji gruntu oraz zapewnić swobodny odpływ wód. Zgodnie z przepisami odrębnymi Rozporządzeniem Ministra Spraw Wewnętrznych i Administracji z dnia 24 września 1998 r. w sprawie ustalenia geotechnicznych warunków posadawienia obiektów budowlanych warunki gruntowe na terenie o spadku 15%-20% i 20%-30% zaznaczonych na rysunku planu kwalifikują się jako skomplikowane.
- 26MN - Teren istniejącej zabudowy mieszkaniowej wsi adaptowany. Nie wyznacza się nowych działek z przeznaczeniem pod zabudowę. Możliwe są jedynie wszelkie prace budowlane związane z adaptacją istniejących budynków oraz uzupełnieniem zabudowy budynkami mieszkalnymi i gospodarczymi na istniejących niezabudowanych działkach.
- 27U, 28U - Teren wskazany na realizację usług w szerokim zakresie związanych z handlem, gastronomią, komunikacją i miejscami noclegowymi. Ustala się możliwość realizacji zabudowy mieszkaniowej jednorodzinnej związanej z usługami tylko poza ustaloną granicą negatywnego oddziaływania hałasu od drogi krajowej. Warunki architektoniczne należy przyjąć jak dla zabudowy mieszkaniowej ustalone w rozdziale 2. Ustala się, że w programie usług należy przewidzieć zwiększoną ilość miejsc parkingowych ze względu na turystów i pielgrzymów odwiedzających Sanktuarium Maryjne. Powiązanie komunikacyjne z drogą powiatową przez projektowaną drogę dojazdową 8KD W-D10.
- 29MR - Teren przeznaczony pod zabudowę zagrodową. Warunki architektoniczne należy przyjąć jak dla budynków mieszkalnych ustalonych w rozdziale 2. Dojazd do nowego gospodarstwa można przewidzieć z drogi dojazdowej 7KDW-D8 lub drogi powiatowej na warunkach ustalonych przez zarządcę drogi. Wskazane jest by w ramach gospodarstwa rolnego była prowadzona funkcja agroturystyki. Budynki mieszkalne należy lokalizować

	poza granicą uciążliwości hałasu drogi krajowej.		utrwaleniem obiektu lub jego rozbudową należy brać pod uwagę tymczasowość stacji paliw.
30MR	- Istniejąca zabudowa zagrodowa adaptowana.	38P	- Teren częściowo zagospodarowany obiektami produkcyjnymi, magazynami, składami. Adaptuje się istniejące zagospodarowanie. Dalsze wykorzystanie terenu ustala się na podobne cele.
31U	- Teren przeznaczony na realizację usług związanych z handlem, gastronomią, komunikacją, miejscami noclegowymi. Obsługa komunikacyjna z drogi 7KDW-D8 lub drogi powiatowej na warunkach ustalonych przez zarządcę drogi. Warunki architektoniczne należy przyjąć jak dla zabudowy mieszkaniowej jednorodzinnej ustalone w rozdziale 2.	39P	- Teren z wydzielonymi działkami na cele rzemiosła. Ustala się możliwość zagospodarowania wydzielonych działek na produkcję, składy, magazyny. Ze względu na niewielką powierzchnię wydzielonych działek wskazane jest łączenie działek sąsiednich celem otrzymania większej działki.
32MN	- Teren istniejącej zabudowy wsi adaptowany. Ze względu na ograniczone możliwości terenu wynikające z istniejącego zagospodarowania oraz ukształtowania terenu nie przewiduje się wydzielenia nowych działek pod zabudowę mieszkaniową jednorodziną. Wszelkie prace budowlane mogą być prowadzone w ramach adaptacji istniejącej zabudowy.	40MR	- Teren przeznaczony pod projektowaną zabudowę zagrodową, zgodnie z warunkami ustalonymi w rozdziale 2.
33K	- Istniejąca gminna oczyszczalnia ścieków sanitarnych adaptowana. Wskazany w planie miejscowym teren uwzględnia projektowaną rozbudowę.	42MR	- Teren istniejącej zabudowy zagrodowej podlegający adaptacji z możliwością wprowadzenia funkcji usługowej. Po wykonanej przebudowie drogi krajowej dojazd do istniejącej zabudowy będzie możliwy tylko z drogi dojazdowej 20KDW-D12-20, nie będzie bezpośredniego wjazdu na drogę krajową.
34U	- Teren istniejącej stacji paliw adaptowany posiadający zjazd i wjazd na drogę krajową. Wszelkie zamierzenia wynikające z obsługi komunikacyjnej terenu stacji w powiązaniu z drogą wymagają uzyskania pozwolenia zarządcy drogi krajowej.	Z	- Tereny skarp i zboczy porośnięte drzewami. Należy zachować obecną formę użytkowania terenu. Nie zezwala się na niszczenie istniejącej zieleni.
35MR	- Istniejące zabudowania gospodarstwa rolnego przekształcone na funkcję usług turystycznych adaptowane.	ZL	- Tereny leśne nie przeznaczone do zmiany użytkowania. Stanowią bardzo ważny element krajobrazu kulturowego. Należy je zachować w całości.
36P	- Teren przeznaczony na składy, magazyny, produkcję. Obsługa komunikacyjna z projektowanej drogi 5KDW-D15. Podana zasada wewnętrznego podziału terenu na działki ustala obsługę komunikacyjną tylko z drogi 5KDW-D15 bez możliwości bezpośredniego włączenia do drogi krajowej. Ustala się możliwość innych podziałów wewnętrznych pod warunkiem zachowania wymienionej zasady. Przy realizacji obiektów i zagospodarowania terenu należy stosować warunki ustalone w rozdziale 2.	R	- Tereny rolne w granicach opracowania planu. Na wskazanych terenach wprowadza się całkowity zakaz wznoszenia obiektów budowlanych oraz tymczasowych obiektów budowlanych. Wymieniony zakaz dotyczy również obiektów związanych z zabudową zagrodową. Teren może być tylko użytkowany jako uprawy rolne. Na terenach oznaczonych symbolem R występują duże zróżnicowania rzeźby terenu, tereny podmokłe oraz tereny o spadkach dochodzących do 30%. gdzie mogą występować zjawiska osuwiskowe. Część wymienionych terenów objęta jest strefą ochrony konserwatorskiej „E” lub posiada stanowiska archeologiczne. W całości są to tereny związane z otoczeniem zabytkowej zabudowy wsi i stanowią przestrzeń historycznie ukształtowaną stanowiącą krajobraz kulturowy wsi Gietrzwałd.
37U	- Teren istniejącej stacji paliw. Po modernizacji drogi krajowej i budowie drogi gminnej lokalnej równoległej do drogi krajowej ulegnie likwidacji obecny wjazd i zjazd na stację paliw z drogi krajowej. Stacja będzie komunikacyjnie podłączona do wymienionej drogi gminnej bez możliwości wjazdu i zjazdu na drogę krajową. Obiekt w przyszłości ulegnie likwidacji ze względu na budowę drugiej jezdni w ramach przebudowy drogi krajowej. W związku z tym przy wszelkich pracach budowlanych związanych z	ZZ	- Teren zagrożony wodami powodziowymi gdzie obowiązują stosowne zakazy zapisane w ustawie Prawo Wodne. Wskazany teren w całości wchodzi w skład rezerwatu „Ostoja bobrów na rzece Pastęce”.

- ZN - Zieleń wysoka naturalna w dolinie rzeki Pasłęki, adaptowana. Teren potencjalnej ostoi przyrody „Rzeka Pasłęka” (kod: PLH 280006), zgłoszonej przez Polskę do Komisji Europejskiej.
- KI - Projektowana zbiorcza przepompownia ścieków o technologii bezskratkowej. Należy zabezpieczyć działkę o minimalnych wymiarach 10 m x 10 m. Strefa oddziaływania przepompowni zawarta będzie w granicach działki. Dojazd z drogi projektowanej 5KDW- D15.
- K2 - Projektowana zbiorcza przepompownia ścieków o technologii bezskratkowej. Należy zabezpieczyć działkę o minimalnych wymiarach 10 m x 30 m z dostępem do drogi powiatowej 2KD-Z25. Strefa oddziaływania przepompowni zawarta będzie w granicach działki.
- K3 - Projektowana zbiorcza przepompownia ścieków o technologii bezskratkowej. Należy zabezpieczyć działkę o minimalnych wymiarach 15 m x 20 m. Strefa oddziaływania przepompowni zawarta będzie w granicach działki. Dojazd z projektowanej drogi 10KD-D15.
- K4 - Projektowana zbiorcza przepompownia ścieków o technologii bezskratkowej. Należy zabezpieczyć działkę o minimalnych wymiarach 15 m x 20 m. Strefa oddziaływania przepompowni zawarta będzie w granicach działki. Dojazd z projektowanego odcinka drogi 13KDW-L15. Po wybudowaniu projektowanej przepompowni ulegnie likwidacji istniejąca przepompownia znajdująca się w pasie drogowym projektowanej przebudowy drogi krajowej 1KD-GP80.
- 1KD-GP80 - Droga krajowa Nr 16 Grudziądz-Olsztyn-Augustów klasa GP (główna ruchu przyspieszonego) o szerokości pasa drogowego 80 m w liniach rozgraniczających. Przyjęta szerokość pasa drogowego nie jest wyznaczona osiowo od obecnej drogi. Przesunięcie pasa drogowego wynika z przyjętej koncepcji modernizacji drogi opracowanej przez zarządcę. Zgodnie ze złożonym wnioskiem przez GDDKiA Oddział w Olsztynie w planie zarezerwowany został teren pod węzeł W1 „Gietrzwałd” od strony Ostródy, do którego nastąpi włączenie miejscowości Gietrzwałd. Do drogi krajowej nie będą włączone bezpośrednio drogi wewnętrzne dojazdowe. Od strony Olsztyna plan rezerwuje teren W2 w granicach opracowania na skrzyżowanie drogi lokalnej zbierającej ruch z terenów przyległych z drogą krajową jako rozwiązanie czasowe do chwili budowy węzła „Naglady”. Jako rozwiązanie czasowe należy traktować również istniejącą stację paliw 37U. W przyszłości ulegnie likwidacji a teren zostanie przeznaczony na drugi etap przebudowy drogi krajowej.
- 2KD-Z25 - Odcinek drogi powiatowej Gietrzwałd-Tomaszkowo o szerokości pasa drogowego 25 m w liniach rozgraniczających. W związku z modernizacją drogi krajowej ulegnie przebudowie włączenie drogi powiatowej do drogi krajowej. W następnym etapie po wybudowaniu węzła „Gietrzwałd” i węzła „Naglady” zostanie zamknięte bezpośrednie włączenie drogi powiatowej do drogi krajowej.
- 3KD-L20 - Odcinek drogi gminnej szerokości 20 m w liniach rozgraniczających pas drogowy. W związku z modernizacją drogi krajowej nastąpi likwidacja bezpośredniego włączenie drogi gminnej do drogi krajowej. Zgodnie z wykonanym projektem przebudowy tego odcinka drogi krajowej, droga gminna będzie prowadzona równoległe do drogi krajowej aż do projektowanego skrzyżowania W2.
- 4KD-D15 - Odcinek drogi gminnej o szerokości 15 m w liniach rozgraniczających pas drogowy.
- 5KDW-D15 - Projektowana droga dojazdowa obsługująca tereny zabudowy, składów, magazynów, produkcji. Szerokość pasa drogowego 15 m w liniach rozgraniczających. Na zakończeniu drogi należy przewidzieć plac 20 x 20 m. Projektowana droga 5KDW-D15 poprzez drogę gminną zostanie włączona do skrzyżowania W2 z drogą krajową.
- 6KDW-D10 - Odcinek istniejącej drogi dojazdowej. Przewiduje się włączenie do skrzyżowania W2 poprzez drogę gminną.
- 7KDW-D8 -Istniejący dojazd do zabudowy zagrodowej 30 MR adaptowany.
- 8KDW-D10 - Projektowany odcinek drogi dojazdowej szerokości 10m w liniach rozgraniczających związany z obsługą terenów przyległych. Projektowana drogę należy zakończyć placem do zawracania samochodów 20 m x 20 m.
- 9KDW-D8 -Odcinek istniejącej drogi dojazdowej zapewniający dojazd do terenów rolnych. Po zakończonej modernizacji drogi krajowej zostanie zamknięte bezpośrednie połączenie drogi dojazdowej z drogą krajową.
- 10KD-D15 - Odcinek drogi gminnej dojazdowej o szerokości 15m w liniach rozgraniczających. Przewiduje się w przyszłości włączenie drogi gminnej do projektowanego węzła W1.
- 11KDW-D15 - Droga o szerokości 15m w liniach rozgraniczających. Ustala się, że dla prawidłowej obsługi przyległych terenów należy dokonać korekty trasy drogi zgodnie z rysunkiem planu.

- 12KDW-D15 - Projektowana droga dojazdowa o szerokości 15m w liniach rozgraniczających. Włączenie do drogi 19KD-L25 będzie możliwe po przebudowie drogi krajowej i pozostawieniu starego odcinka drogi krajowej jako drogi lokalnej.
- 13KD-L15 - Istniejąca droga gminna posiadająca bezpośrednie włączenie do drogi krajowej. Ustala się, że po przebudowie drogi krajowej ulegnie likwidacji obecne włączenie do drogi krajowej. Należy wybudować nowy odcinek drogi 13KD-L15 celem połączenia z węzłem W1.
- 14KD-D8 - Istniejąca droga obsługująca zabudowę mieszkaniową i usługową adaptowana, jej przebieg nie ulega zmianie.
- 15KDW-D10 - Projektowana droga z wykorzystaniem istniejącego odcinka drogi gminnej. Poszerzenie pasa drogowego do 10 m należy projektować osiowo po obu stronach.
- 16KDW-D12 - Projektowana droga dojazdowa szerokości 12 m w liniach rozgraniczających przeznaczona do obsługi zabudowy mieszkaniowej. Połączenie z drogą 18KD-L15 należy prowadzić osiowo między działkami Nr 185 i Nr 188.
- 17KDW-D6 - Projektowany dojazd do działek gruntu.
- 18KD-L15 - Projektowana droga gminna zbierająca ruch z terenów przyległych oraz połączenie drogi powiatowej Nr 1423N z drogą krajową. Szerokość pasa drogowego 15 m. Włączenie do drogi krajowej nastąpi przez projektowany węzeł W1.
- 19KD-L25 - Odcinek drogi krajowej, który przejmie funkcję drogi lokalnej po zakończonej przebudowie drogi krajowej po nowej trasie.
- 20KDW-D12-20 - Droga dojazdowa do istniejącej zabudowy. Po zakończeniu przebudowy drogi krajowej wskazane na rysunku planu odcinek tej drogi przejmie funkcje drogi dojazdowej.

- 21KD-D10 - Odcinek istniejącej drogi gminnej.
- 22KDW-D14 - Istniejąca droga dla obsługi zabudowy magazynowo-produkcyjnej.
- 23KDW-D10 - Projektowana droga szerokości 10 m w liniach rozgraniczających. Na odcinku łączącym projektowana drogę z drogą 18KD-L15 pas drogowy drogi 23KDW-D10 należy prowadzić osiowo między działkami Nr 191/10 i Nr 192/1.
- 24KDW-D10 - Projektowana droga szerokości 10 m w liniach rozgraniczających. Drogę należy zakończyć placem zwrotnym 20 m x 20 m.
- 25KDW-D8 - Projektowana droga szerokości 8 m w liniach rozgraniczających. Przeznaczona do obsługi zabudowy mieszkaniowej jednorodzinnej.

§ 20. Zgodnie z art. 14 ust. 2 pkt 12 i art. 36 ust. 4 ustawy a dnia 27 marca 2003 r. o planowaniu i zagospodarowaniu przestrzennym ustala się następujące stawki procentowe dla naliczenia opłat od terenów ujętych w § 19.

Symbol terenu oznaczonego w § 19 uchwały	Proponowana wysokość % stawki
8MN, 12MN, 14MN, 17MN, 18MN, 20MN, 22MN, 24MN, 25MN, 13MP, 19MW	30%
1U, 6U, 27U, 28U, 31U	30%
3P, 4P, 5P, 36P	30%

§ 21. Uchwała wraz z załącznikami podlega ogłoszeniu w Dzienniku Urzędowym Województwa Warmińsko-Mazurskiego.

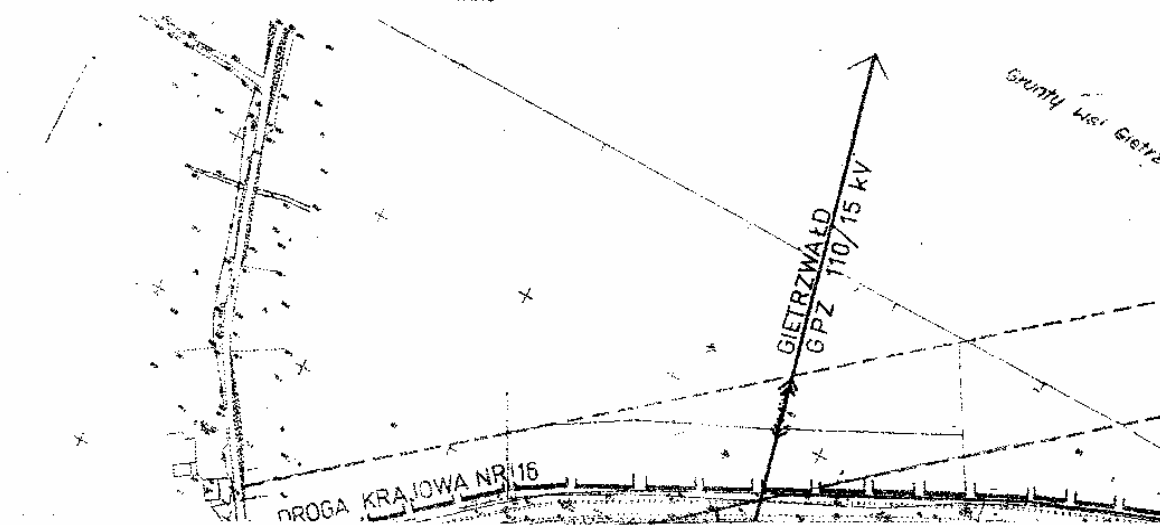
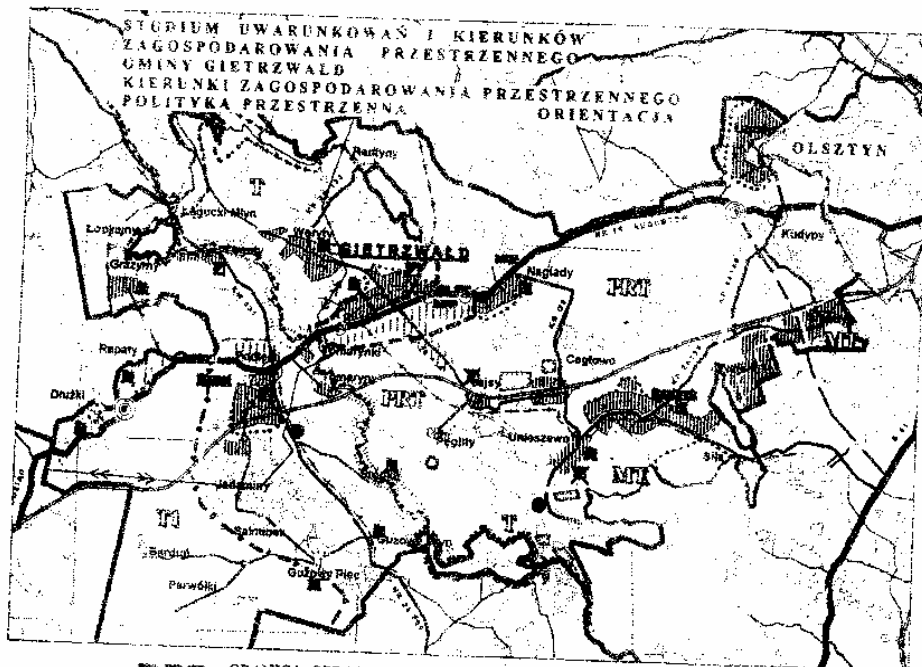
§ 22. Uchwała obowiązuje po upływie 30 dni od dnia ogłoszenia w Dzienniku Urzędowym Województwa Warmińsko-Mazurskiego.

§ 23. Oryginał miejscowego planu zagospodarowania przestrzennego składającego się z tekstu uchwały wraz z załącznikami znajduje się w Urzędzie Gminy Gietrzwałd. Kopia wymienionych dokumentów znajduje się w Starostwie Powiatowym w Olsztynie.

§ 24. Wykonanie uchwały powierza się Wójtowi Gminy Gietrzwałd.

Przewodniczący Rady
Krzysztof Wysocki

Załącznik Nr 1 Część A
do uchwały Nr X/108/07
Rady Gminy Gietrzwałd
z dnia 23 sierpnia 2007 r.



Załącznik Nr 1 Część B
do uchwały Nr X/108/07
Rady Gminy Giętrzwald
z dnia 23 sierpnia 2007 r.

MIEJSC CZĘŚCI



Załącznik Nr 1 Część C
do uchwały Nr X/108/07
Rady Gminy Giętrzwald
z dnia 23 sierpnia 2007 r.

WY PLAN ZAGOSPODAROWANIA PRZESTRZE MIEJSCOWOŚCI GIĘTRZWAŁD SKAL (zmniesze



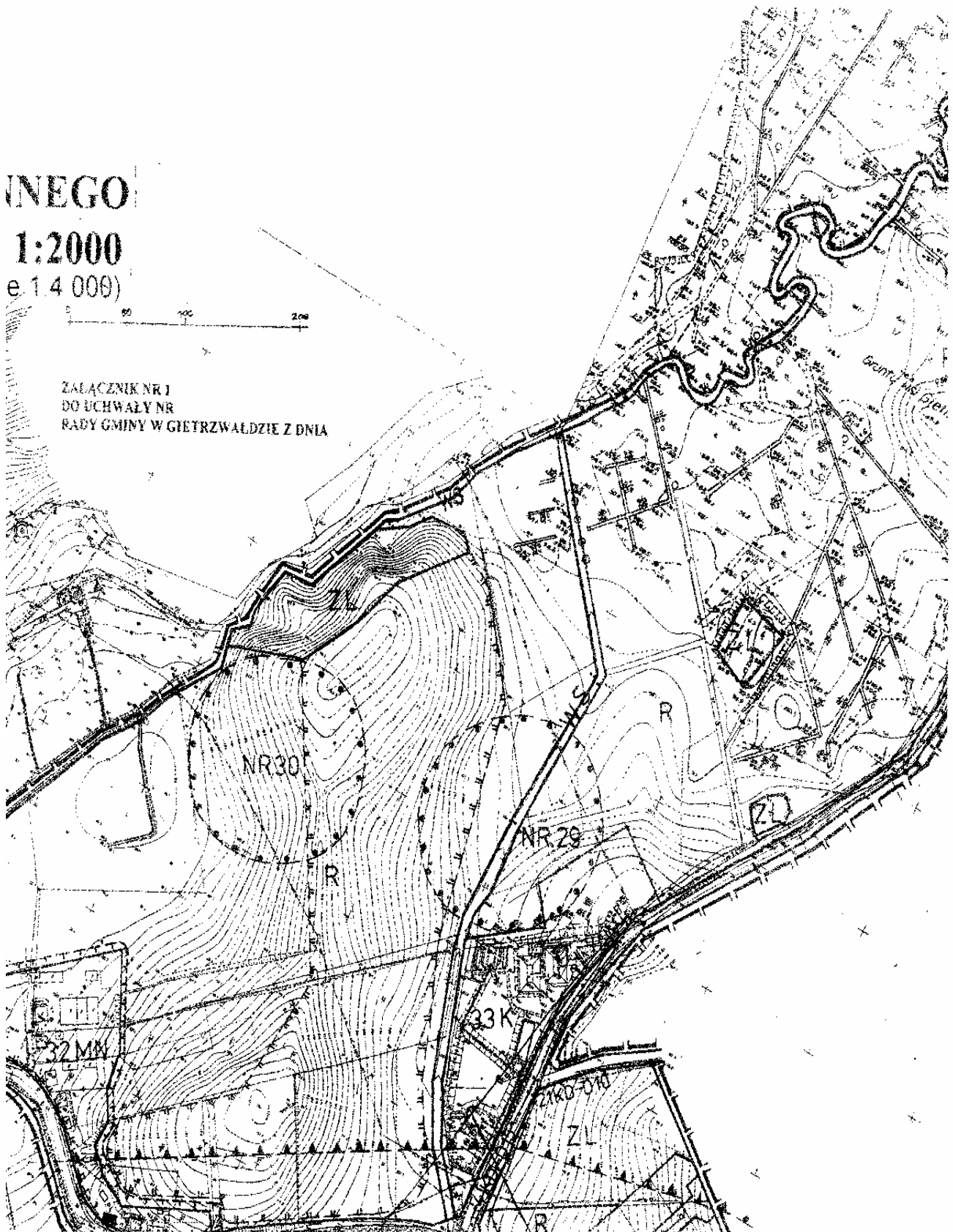
Załącznik Nr 1 Część D
do uchwały Nr X/108/07
Rady Gminy Giętrzwald
z dnia 23 sierpnia 2007 r.

INEGO

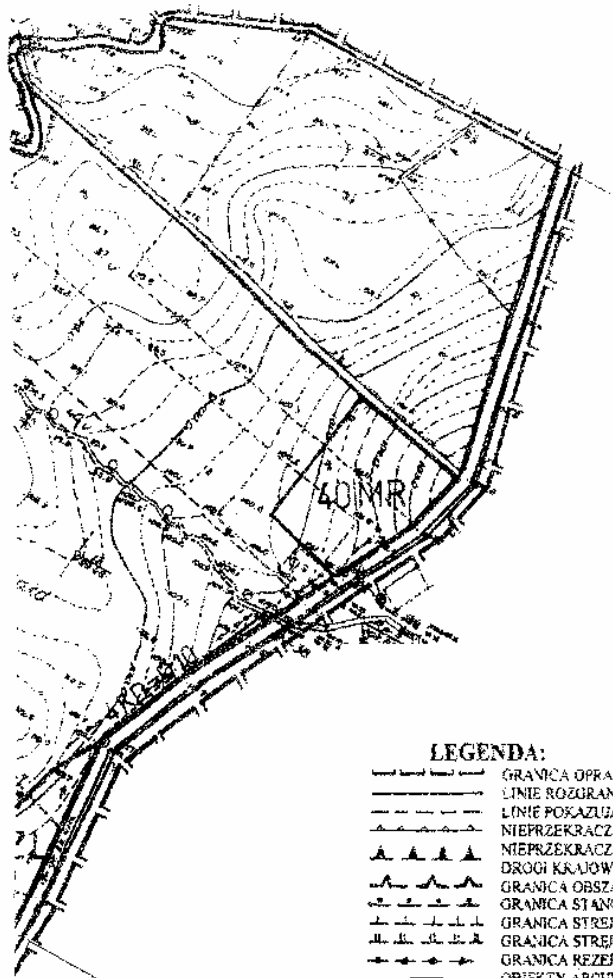
1:2000

e 14 000)

ZALĄCZNIK NR 1
DO UCHWAŁY NR
RADY GMINY W GIĘTRZWAŁDZIE Z DNIA



Załącznik Nr 1 Część E
do uchwały Nr X/108/07
Rady Gminy Gietrzwałd
z dnia 23 sierpnia 2007 r.

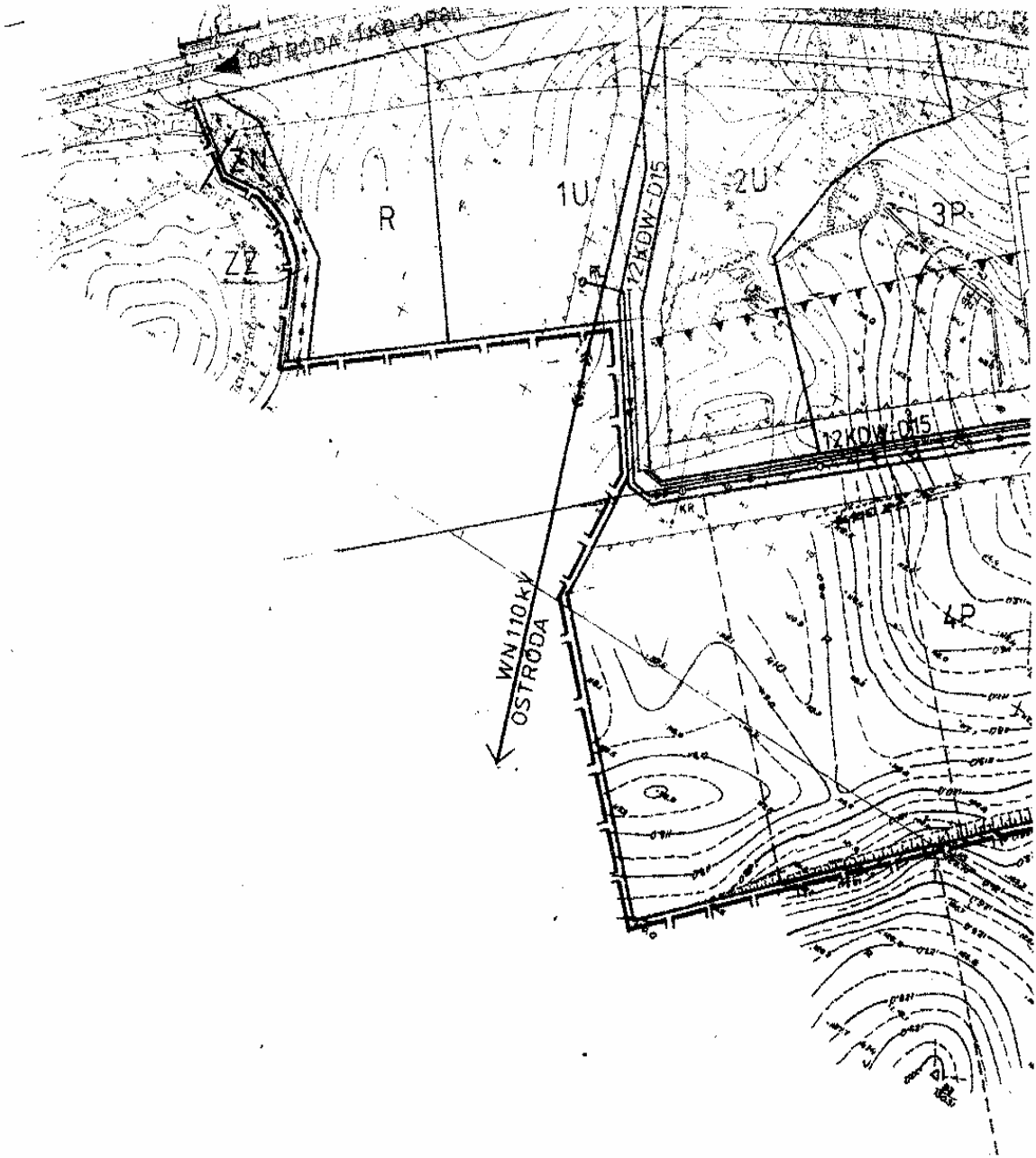


LEGENDA:

- GRANICA OPRACOWANIA PLANU
- LINIE ROZGRANICZAJĄCE TERENY O RÓŻNYM PRZEZNACZENIU
- LINIE POKAZUJĄCE ZASADY PROJEKTOWANEGO PODZIAŁU
- NIEPRZEKRACZALNA LINIA ZABUDOWY
- NIEPRZEKRACZALNA LINIA DLA ZABUDOWY MIESZKANIOWEJ OD DROGI KRAJOWEJ
- GRANICA OBSZARU CHRONIONEGO NATURA 2000
- GRANICA STANOWISKA ARCHEOLOGICZNEGO
- GRANICA STREFY OCHRONY KONSERWATORSKIEJ "B"
- GRANICA STREFY OCHRONY EKSPOZYCJI "E"
- GRANICA REZERWATU NA RZECIE PASŁĘCE
- OBIEKTY ARCHITEKTONICZNE PODLEGAJĄCE OCHRONIE NIE WPISANE DO REJESTRU ZABYTKÓW
- KAPLICZKI PRZYDROŻNE
- TERENY ZABUDOWY MIESZKANIOWEJ JEDNORODZINNEJ
- TERENY ZABUDOWY ZAORODOWEJ
- TERENY USŁUG
- TERENY USŁUG OŚWIATY
- TERENY SKŁADÓW, MAGAZYNÓW, PRODUKCJI
- TERENY PARKINGÓW
- TERENY ZWIĄZANE Z TELEFONIA KOMÓRKOWĄ
- TEREN OCZYSZCZALNI ŚCIEKÓW
- TERENY ROLNE BEZ PRAWA ZABUDOWY
- TEREN ZIELENI PARKOWEJ
- TEREN PRZEZNACZONY DO ZALESIENIA, ZADRZEWIENIA
- TEREN ZIELENI WYSOKIEJ W DOLINE RZECI PASŁĘKI PODLEGA OCHRONIE
- ISTNIEJĄCE ZADRZEWIENIA NA ZBOCZACH I SKAŁPACH
- TEREN ZAGROZONY WODAMI POWODZIOWYMI
- TERENY LEŚNE POZOSTAJĄ DO ZACHOWANIA
- TERENY O SPADKU 20% - 30%
- TERENY O SPADKU 13% - 20%
- PRZEPOMPOWNIE ŚCIEKÓW SANITARNYCH
- KANALIZACJA SANITARNA GRAWITACYJNA
- KANALIZACJA SANITARNA TŁOCZNA
- SIĘC WODOCIĄGOWA
- KANALIZACJA DESZCZOWA
- ISTNIEJĄCA LINIA HOKW
- ISTNIEJĄCE LINIE ŚNISKW
- LINIE NAPONOWE DO DEMONTAŻU
- TRASA PROJEKTOWANEGO KABLA

> K1, K2, K3, K4

Załącznik Nr 1 Część F
do uchwały Nr X/108/07
Rady Gminy Giętrzwald
z dnia 23 sierpnia 2007 r.



Załącznik Nr 1 Część G
do uchwały Nr X/108/07
Rady Gminy Giętrzewa
z dnia 23 sierpnia 2007 r.



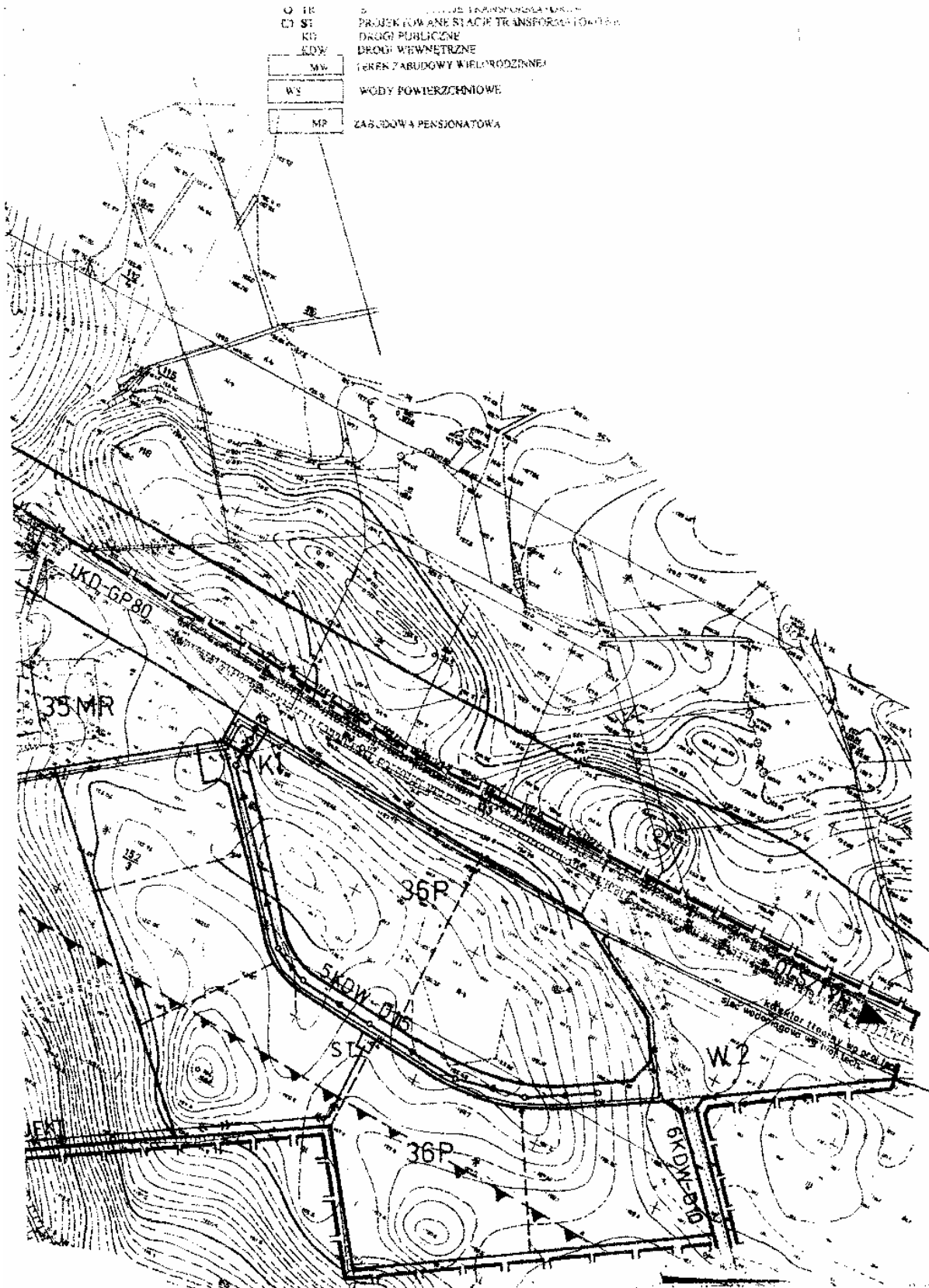
Załącznik Nr 1 Część H
do uchwały Nr X/108/07
Rady Gminy Giętrzwald
z dnia 23 sierpnia 2007 r.



Załącznik Nr 1 Część I
do uchwały Nr X/108/07
Rady Gminy Giętrząwałd
z dnia 23 sierpnia 2007 r.



Załącznik Nr 1 Część J
do uchwały Nr X/108/07
Rady Gminy Giętrzwald
z dnia 23 sierpnia 2007 r.



Załącznik Nr 2
do uchwały Nr X/108/07
Rady Gminy Gietrzwałd
z dnia 23 sierpnia 2007 r.

rozstrzygający o sposobie realizacji zapisanych w miejscowym planie zagospodarowania przestrzennego części miejscowości Gietrzwałd inwestycji z zakresu infrastruktury technicznej, które należą do zadań własnych gminy oraz zasadach ich finansowania zgodnie z przepisami o finansach publicznych.

Rada Gminy postanawia, że na terenie objętym planem następujące inwestycje z zakresu infrastruktury technicznej należą do zadań własnych gminy:

- sieć kanalizacji sanitarnej,
- przepompownia ścieków,
- sieć wodociągowa.

Wymienione zadania finansowane będą przez budżet gminy, fundusze pozyskane z Europejskiego Funduszu Rozwoju Regionalnego, pożyczkę z Wojewódzkiego Funduszu Ochrony Środowiska i Gospodarki Wodnej oraz inne dostępne źródła finansowania.

Załącznik Nr 3
do uchwały Nr X/108/07
Rady Gminy Gietrzwałd
z dnia 23 sierpnia 2007 r.

w sprawie stwierdzenia zgodności miejscowego planu zagospodarowania przestrzennego części miejscowości Gietrzwałd z ustaleniami studium uwarunkowań i kierunków zagospodarowania przestrzennego gminy Gietrzwałd.

Rada Gminy stwierdza zgodność miejscowego planu zagospodarowania przestrzennego części miejscowości Gietrzwałd z ustaleniami studium uwarunkowań i kierunków zagospodarowania przestrzennego gminy Gietrzwałd uchwalonego uchwałą Nr XXXIV/408/02 Rady Gminy Gietrzwałd z dnia 3 października 2002 r.

Załącznik Nr 4
do uchwały Nr X/108/07
Rady Gminy Gietrzwałd
z dnia 23 sierpnia 2007 r.

w sprawie sposobu rozpatrzenia uwag zgłoszonych w czasie drugiego wyłożenia do publicznego wglądu projektu miejscowego planu zagospodarowania przestrzennego części miejscowości Gietrzwałd.

§ 1. Nie uwzględnic uwag dotyczących działek Nr 181/7, 181/5, 176, 176, 179, które zostały nie uwzględnione również przez Wójta Gminy. Powyższe rozstrzygnięcie nie narusza dokonanego uzgodnienia i postawionych w nim warunków przez Wojewódzkiego Konserwatora Przyrody.

§ 2. Rada Gminy stwierdza, że pozostałe uwagi zgłoszone w czasie wyłożenia projektu do publicznego wglądu zostały rozpatrzone przez Wójta Gminy. W związku z tym zgodnie z ustawą z dnia 27 marca 2003 r. o planowaniu i zagospodarowaniu przestrzennym nie podlegają rozpatrzeniu przez Radę Gminy.

1851

UCHWAŁA Nr XIV/149/07

Rady Miasta Olsztyn

z dnia 29 sierpnia 2007 r.

w sprawie zasad, trybu i wysokości przyznawania stypendiów osobom zajmującym się twórczością artystyczną, upowszechnianiem oraz ochroną dóbr kultury.

Na podstawie art. 7b ust. 1 i 3 ustawy z dnia 25 października 1991 r. o organizowaniu i prowadzeniu działalności kulturalnej (Dz. U. z 2001 r. Nr 13, poz. 123, Dz. U. z 2002 r. Nr 41 poz. 364, Dz. U. z 2003 r. Nr 162, poz. 1568, Nr 96, poz. 874, Nr 213, poz. 2081, Dz. U. z 2004 r. Nr 11, poz. 96, Nr 261, poz. 2598, Dz. U. z 2005 r. Nr 131, poz. 1091, Nr 132, poz. 1111, Dz. U. z 2006 r. Nr 227, poz. 1658) Rada Miasta Olsztyn uchwała, co następuje:

§ 1. Osoby realizujące przedsięwzięcia w zakresie twórczości artystycznej i ochrony dziedzictwa kultury lub upowszechniania kultury, działające na terenie Olsztyna, których wiek w chwili złożenia wniosku nie przekroczył 35 roku życia mogą ubiegać się o stypendium pieniężne z budżetu Miasta Olsztyn.

§ 2. 1. Stypendium ma charakter indywidualny.

2. Wniosek o przyznanie stypendium składa wnioskodawca na formularzu będącym załącznikiem do niniejszej uchwały w terminie do 31 października roku poprzedzającego rok przyznania stypendium.

3. Wnioski o przyznanie stypendium rozpatruje i opiniuje Komisja Kultury, Promocji i Turystyki Rady Miasta Olsztyn.

4. Komisja Kultury, Promocji i Turystyki Rady Miasta Olsztyn rozpatrując złożone wnioski o stypendia bierze pod uwagę cel wnioskodawcy, którego realizacji miałyby służyć stypendium oraz dotychczasowe jego osiągnięcia.

5. Złożenie wniosku niekompletnego jest równoznaczne z jego odrzuceniem.

§ 3. 1. Stypendium ma charakter okresowy i jest wypłacane w okresach miesięcznych.

2. Maksymalny okres stypendialny wynosi 12 miesięcy.

3. Miesięczną wysokość stypendium ustala się na poziomie minimalnego wynagrodzenia za pracę ogłoszonego w Dzienniku Urzędowym Rzeczypospolitej Polskiej „Monitor Polski” w drodze obwieszczenia Prezesa Rady Ministrów.

4. Decyzję o przyznaniu stypendium oraz okresie stypendialnym podejmuje Rada Miasta Olsztyn po rozpatrzeniu opinii Komisji Kultury, Promocji i Turystyki Rady Miasta Olsztyn.

§ 4. 1. Stypendia wypłacane są zgodnie z umową cywilno-prawną zawartą pomiędzy stypendystą a Prezydentem Miasta Olsztyn w ramach budżetu określonego uchwałą Rady Miasta Olsztyn.

2. Umowa cywilno-prawna powinna zawierać charakterystykę zadania, na które ma zostać przyznane stypendium, termin jego realizacji i przewidywane koszty wykonania.

3. Stypendyści po zakończeniu okresu stypendialnego zobowiązani są do złożenia sprawozdania z realizacji zadania, na które zostało przyznane stypendium.

4. Komisja Kultury, Promocji i Turystyki Rady Miasta Olsztyn może dokonać okresowej oceny realizacji zadań stypendialnych i w przypadku negatywnej oceny zadania wnioskuje do Prezydenta Miasta o wstrzymanie wypłacania stypendium.

5. W przypadku niezrealizowania zadania stypendysta zobowiązany jest zwrócić w całości wypłaconą kwotę stypendium do budżetu Miasta Olsztyn, najpóźniej do dnia 15 grudnia roku, w którym stypendium było wypłacane.

§ 5. Informację o przyznanych stypendiach podaje się do publicznej wiadomości.

§ 6. Wykonanie uchwały powierza się Prezydentowi Miasta Olsztyn.

§ 7. Traci moc uchwała Nr X/100/99 Rady Miejskiej w Olsztynie z dnia 5 maja 1999 r. w sprawie zasad, trybu i wysokości przyznawania stypendiów osobom zajmującym się twórczością artystyczną, upowszechnianiem oraz ochroną dóbr kultury, z późniejszymi zmianami.

§ 8. Uchwała wchodzi w życie po upływie 14 dni od dnia ogłoszenia w Dzienniku Urzędowym Województwa Warmińsko-Mazurskiego.

Przewodniczący Rady
Zbigniew Dąbkowski

WNIOSEK
o przyznanie stypendium osobom zajmującym się twórczością artystyczną,
upowszechnianiem oraz ochroną dóbr kultury.

1. Imię i nazwisko wnioskodawcy:
2. Miejsce zamieszkania, kontakt telefoniczny:
3. Data i miejsce urodzenia:
4. NIP:
5. Wykształcenie (w załączeniu kopia dyplomu ukończonej szkoły – uczelni, w przypadku uczniów i studentów prosimy o załączenie opinii pedagoga)
.....
6. Uprawiana dziedzina sztuki:
.....
7. Przyznane do tej pory stypendia (rodzaj, rok):
.....

8. Opis celu, któremu ma służyć stypendium, charakterystyka, termin realizacji przedsięwzięcia, przewidywane koszty wykonania.

9. Opis dotychczasowych osiągnięć w dziedzinie (twórczości artystycznej, upowszechniania kultury, ochrony dóbr kultury)*

* niepotrzebne skreślić

10. Recenzje:

Olsztyn, dn.

.....
(podpis wnioskodawcy)

Złożenie niekompletnego wniosku, powoduje jego odrzucenie
Wnioski należy składać do dnia 31 października br.

1852

UCHWAŁA Nr XIV/157/07

Rady Miasta Olsztyn

z dnia 29 sierpnia 2007 r.

w sprawie nadania nazwy ulicy na terenie miasta Olsztyn.

Na podstawie art. 18 ust. 2 pkt 13 ustawy z dnia 8 marca 1990 roku o samorządzie gminnym (Dz. U. z 2001 r. Nr 142, poz. 1591; z 2002 r. Nr 23, poz. 220, Nr 62, poz. 558, Nr 113, poz. 984, Nr 214, poz. 1806, Nr 153, poz. 1271; z 2003 r. Nr 80, poz. 717, Nr 162, poz. 1568; z 2004 r. Nr 102, poz. 1055, Nr 116, poz. 1203; z 2005 r. Nr 172, poz. 1441, Nr 175, poz. 1457; z 2006 r. Nr 17, poz. 128, Nr 181, poz. 1337; z 2007 r. Nr 48, poz. 327) Rada Miasta Olsztyn uchwala, co następuje:

§ 1. 1. Nadaje się ulicy w Osiedlu Podleśna nazwę – Tarasa Szewczenki.

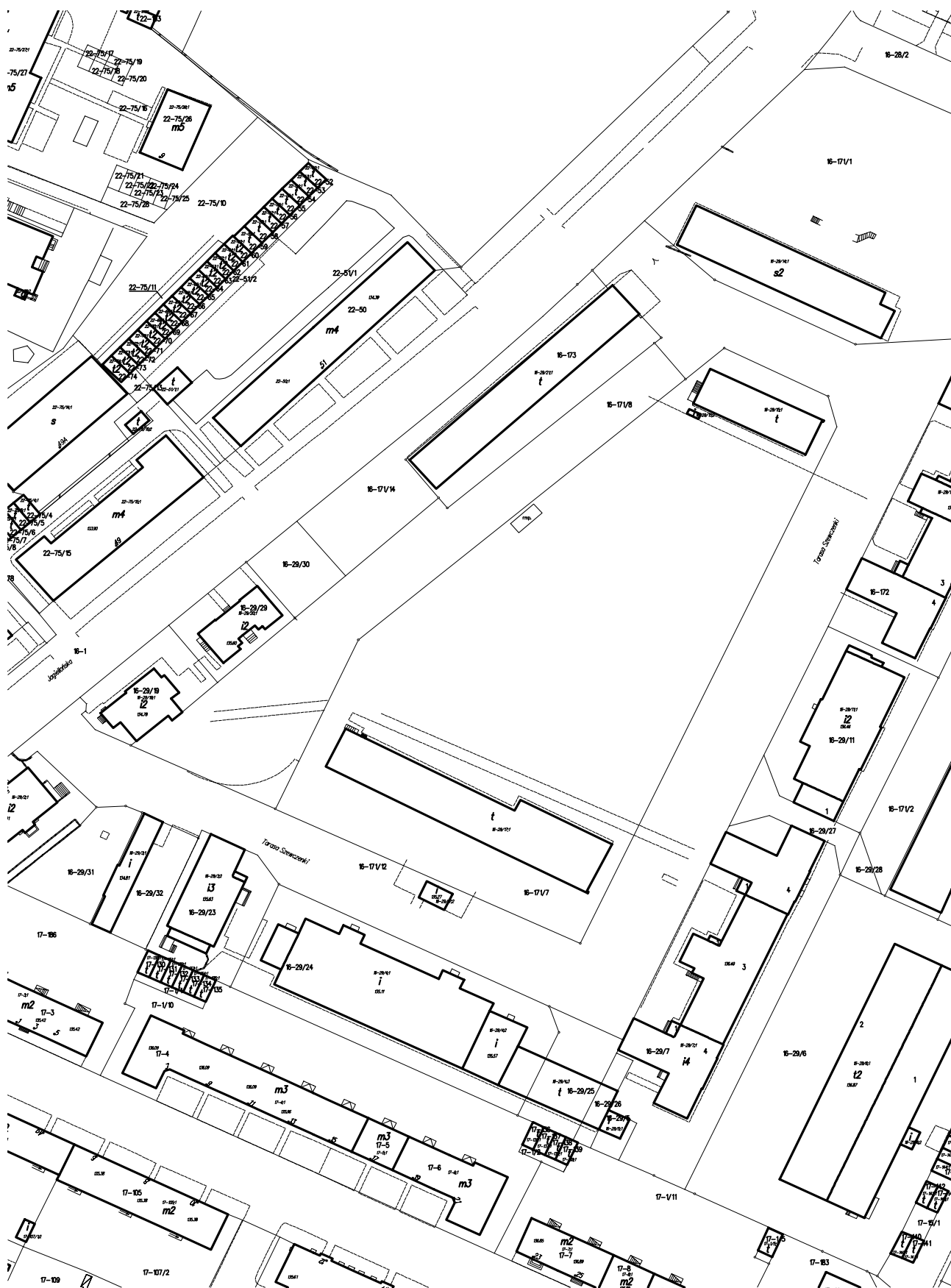
2. Szczegółową lokalizację ulicy ilustruje mapka z planu sytuacyjnego osiedla, stanowiąca załącznik do niniejszej uchwały.

§ 2. Wykonanie uchwały powierza się Prezydentowi Miasta Olsztyn.

§ 3. Uchwała wchodzi w życie po upływie 14 dni od ogłoszenia w Dzienniku Urzędowym Województwa Warmińsko-Mazurskiego.

Przewodniczący Rady
Zbigniew Dąbkowski

Załącznik
do uchwały Nr XIV/157/07
Rady Miasta Olsztyn
z dnia 29 sierpnia 2007 r.



1853

UCHWAŁA Nr XIV/158/07

Rady Miasta Olsztyn

z dnia 29 sierpnia 2007 r.

w sprawie nadania nazwy ulicy na terenie miasta Olsztyn.

Na podstawie art. 18 ust. 2 pkt 13 ustawy z dnia 8 marca 1990 roku o samorządzie gminnym (Dz. U. z 2001 r. Nr 142, poz. 1591; z 2002 r. Nr 23, poz. 220, Nr 62, poz. 558, Nr 113, poz. 984, Nr 214, poz. 1806, Nr 153, poz. 1271; z 2003 r. Nr 80, poz. 717, Nr 162, poz. 1568; z 2004 r. Nr 102, poz. 1055, Nr 116, poz. 1203; z 2005 r. Nr 172, poz. 1441, Nr 175, poz. 1457; z 2006 r. Nr 17, poz. 128, Nr 181, poz. 1337; z 2007 r. Nr 48, poz. 327) Rada Miasta Olsztyn uchwala, co następuje:

§ 1. 1. Nadaje się ulicy w Osiedlu Generałów nazwę – gen. Stanisława Maczka.

2. Szczegółową lokalizację ulicy ilustruje mapka z planu sytuacyjnego osiedla, stanowiąca załącznik do niniejszej uchwały.

§ 2. Wykonanie uchwały powierza się Prezydentowi Miasta Olsztyn.

§ 3. Uchwała wchodzi w życie po upływie 14 dni od ogłoszenia w Dzienniku Urzędowym Województwa Warmińsko-Mazurskiego.

Przewodniczący Rady
Zbigniew Dąbkowski

Załącznik
do uchwały Nr XIV/158/07
Rady Miasta Olsztyn
z dnia 29 sierpnia 2007 r.



1854

UCHWAŁA Nr XI/59/07 Rady Gminy w Kolnie z dnia 31 sierpnia 2007 r.

w sprawie określenia tygodniowego obowiązkowego wymiaru godzin pedagogów.

Na podstawie art. 42 ust. 7 pkt 3 ustawy z dnia 26 stycznia 1982 r. - Karta Nauczyciela (Dz. U. z 2006, Nr 97, poz. 674 ze zm.) Rada Gminy w Kolnie uchwała, co następuje:

§ 1. Ustala się tygodniowy obowiązkowy wymiar godzin zajęć pedagogów w wymiarze 20 godzin tygodniowo.

§ 2. Wykonanie uchwały powierza się Wójtowi Gminy.

§ 3. Uchyla się uchwałę Nr X/54/07 Rady Gminy w Kolnie z dnia 28 czerwca 2007 w sprawie określenia tygodniowego obowiązkowego wymiaru godzin pedagogów.

§ 4. Uchwała wchodzi w życie po upływie 14 dni od dnia ogłoszenia w Dzienniku Urzędowym Województwa Warmińsko-Mazurskiego, z mocą obowiązującą od 1 września 2007 r.

Przewodniczący Rady Gminy
Andrzej Bancierz

1855

POROZUMIENIE

zawarte w dniu 29 sierpnia 2007 r. w Szczytnie pomiędzy Powiatem Szczycieńskim reprezentowanym przez Zarząd Powiatu z siedzibą w Szczytnie, ul. Sienkiewicza 1, w imieniu którego działają:

1. Pan Jarosław Matłach - Starosta Szczycieński,
2. Pan Kazimierz Olszekiewicz - Wicestarosta, przy udziale Skarbnika Powiatu,
a
Gminą Rozogi, z siedzibą w Rozogach, ul. 22 Lipca 22, reprezentowaną przez
Pana Józefa Zaperta - Wójta Gminy
przy udziale Skarbnika Gminy.

Na podstawie art. 5 ust. 2 ustawy z dnia 5 czerwca 1998 r. o samorządzie powiatowym (Dz. U. z 2001 r. Nr 142, poz. 1592 z późn. zm.) art. 8 ust. 2a i 4 ustawy z dnia 8 marca 1990 r. o samorządzie gminnym (Dz. U. z 2001 r. Nr 142, poz. 1591 z późn. zm.) art. 5 ust. 5b i ust. 5c ustawy z dnia 7 września 1991 r. o systemie oświaty (tekst jednolity: Dz. U. z 2004 r. Nr 256, poz. 2572 z późn. zm.), art. 175 ust. 1 i 2 ustawy z dnia 30 czerwca 2005 r. o finansach publicznych (Dz. U. Nr 249, poz. 2104 z późn. zm.) oraz na podstawie uchwały Nr IV/26/07 Rady Powiatu w Szczytnie z dnia 7 lutego 2007 r. w sprawie przekazania zadania z zakresu właściwości Powiatu Szczycieńskiego do prowadzenia Gminie Rozogi jako zadania własnego i uchwały Nr XXXIII/183/06 Rady Gminy Rozogi z dnia 28 czerwca 2006 r. w sprawie wystąpienia z wnioskiem o przekazanie Gminie prowadzenia Zespołu Szkół Nr 4 w Rozogach. z późn. zm., strony porozumienia ustalają zgodnie, co następuje:

§ 1. 1. Powiat Szczycieński przekazuje z dniem 1 września 2007 roku Gminie Rozogi zadanie własne z zakresu systemu oświaty polegające na prowadzeniu Zespołu Szkół Nr 4 w Rozogach, w skład którego wchodzi następujące szkoły:

- a) Liceum Profilowane dla młodzieży,
- b) Liceum Uzupełniające Ogólnokształcące dla Dorosłych.

2. Gmina Rozogi przejmuje z dniem 1 września 2007 roku prawa i obowiązki organu prowadzącego szkołę w stosunku do Zespołu Szkół Nr 4, o którym mowa w § 1 oraz osób w nim zatrudnionych.

§ 2. Gmina zobowiązuje się do prawidłowego wywiązywania się z zadań organu prowadzącego, określonych w art. 5 ust. 7 ustawy z dnia 7 września 1991 roku o systemie oświaty (t.j. Dz. U. z 2004 r. Nr 256, poz. 2572 z późn. zm.)

§ 3. 1. Na prowadzenie zadania Powiat Szczycieński przekaże Gminie Rozogi w okresie od 1 września 2007 r. do 31 grudnia 2007 r. dotację stanowiącą rzeczywisty koszt prowadzenia Zespołu Szkół Nr 4 w miesięcznych ratach.

2. Rozliczenia finansowe związane z realizacją porozumienia zostaną uregulowane wg następujących zasad:

- a) Gmina Rozogi z dniem 1 września przejmie Zespół Szkół Nr 4 w Rozogach bez zobowiązań finansowych;

b) Powiat przekaze Gminie Rozogi w okresie od 1 września 2007 r. do 31 grudnia 2007 r. dotację stanowiącą przeciętny miesięczny koszt prowadzenia Zespołu Szkół Nr 4 w okresie od I do VIII 2007 r. w miesięcznych ratach w wysokości 45 000 zł (słownie: czterdzieści pięć tysięcy) miesięcznie. Łączna wysokość dotacji wyniesie za 4 miesiące 180 000 zł (słownie: sto osiemdziesiąt tysięcy złotych) zgodnie z uchwałą Nr VII/59/07 Rady Powiatu w Szczytnie z dnia 28 sierpnia 2007 r.

c) Szczegółowe rozliczenie z powierzonego zadania w zakresie ustalenia kosztów rzeczywistych przez Gminę Rozogi nastąpi do dnia 20 grudnia 2007 r.

3. W przypadku zmiany wysokości kosztów rzeczywistych w stosunku do przewidywanych Zarząd Powiatu w Szczytnie wystąpi do Rady Powiatu w Szczytnie z wnioskiem o dokonanie korekty planowanej dotacji.

4. Dotacja przekazywana będzie na rachunek bankowy Gminy Nr 40 8920 0001 0010 1765 2000 0010 w terminie do 26 dnia każdego miesiąca na miesiąc następny.

5. Na okres od 1 stycznia 2008 roku Gmina Rozogi wystąpi z wnioskiem do Ministerstwa Edukacji i Nauki o przyznanie subwencji na powierzone jej przez Powiat zadanie oświatowe.

§ 4. 1. Przekazuje się nieruchomością zabudowaną, położoną w Rozogach przy ulicy Warszawskiej 14 o powierzchni 0,1318 ha oznaczonej w ewidencji gruntów działką Nr 503/1.

2. Powiat Szczytieński przekaze nieodpłatnie na rzecz Gminy Rozogi nieruchomością oraz mienie jednostki organizacyjnej Zespołu Szkół Nr 4 według stanu na dzień 1 września 2007 r. z przeznaczeniem na cele oświatowe.

3. Zmiana przeznaczenia nieruchomości wymaga zgody Rady Powiatu w Szczytnie.

4. Szczegółowy spis mienia ruchomego przekazanego Gminie Rozogi zostanie wykazany w protokole zdawczo-odbiorczym.

§ 5. Zmiany niniejszego porozumienia wymagają formy pisemnej pod rygorem nieważności.

§ 6. 1. Porozumienie zawiera się na czas nieokreślony, a jego wcześniejsze rozwiązanie może nastąpić za pisemnym, 12 miesięcznym wypowiedzeniem ze skutkiem na dzień zakończenia danego roku szkolnego tj. 31 sierpnia.

2. W okresie trwania wypowiedzenia obowiązki organu prowadzącego wykonuje Gmina.

3. Wszelkie zobowiązania wynikające z faktu wypowiedzenia spoczywają na stronie wypowiadającej porozumienie.

§ 7. W sprawach, które nie zostały uregulowane w porozumieniu mają zastosowanie przepisy ustaw: o samorządzie powiatowym, o samorządzie gminnym, o systemie oświaty, Karta Nauczyciela, o finansach publicznych, Kodeks Pracy oraz Kodeks Cywilny.

§ 8. Spory mogące wyniknąć z realizacji Porozumienia rozwiązywane będą przez rozstrzygnięcia właściwych sądów powszechnych.

§ 9. Porozumienie zostało zawarte w 5 egzemplarzach, przy czym po 2 egzemplarze otrzymuje każda ze stron, zaś 1 egzemplarz zostaje przesłany do Urzędu Wojewódzkiego w Olsztynie w celu publikacji.

§ 10. Porozumienie podlega ogłoszeniu w Dzienniku Urzędowym Województwa Warmińsko-Mazurskiego.

§ 11. Porozumienie wchodzi w życie z dniem ogłoszenia.

Starosta
Jarosław Matłach

Wójt Gminy
Józef Zapert

Wicestarosta
Kazimierz Oleszkiewicz

1856



PREZES
URZĘDU REGULACJI ENERGETYKI
OGD-4210-22(16)/2007/442/V/DJ

Gdańsk, dnia 6 września 2007 r.

DECYZJA

Na podstawie art. 47 ust. 1 i 2 oraz art. 23 ust. 2 pkt 2 i 3 w związku z art. 30 ust. 1 i art. 45 ustawy z dnia 10 kwietnia 1997 r. – Prawo energetyczne (Dz. U. z 2006 r. Nr 89, poz. 625, Nr 104, poz. 708, Nr 158, poz. 1123 i Nr 170, poz. 1217 oraz z 2007 r. Nr 21, poz. 124, Nr 52, poz. 343, Nr 115, poz. 790 i Nr 130, poz. 905) oraz w związku z art. 104 ustawy z dnia 14 czerwca 1960 r. - Kodeks postępowania administracyjnego (Dz. U. z 2000 r. Nr 98, poz. 1071, z 2001 r. Nr 49, poz. 509, z 2002 r. Nr 113, poz. 984, Nr 153, poz. 1271 i Nr 169, poz. 1387, z 2003 r. Nr 130, poz. 1188 i Nr 170, poz. 1660, z 2004 r. Nr 162, poz. 1692 oraz z 2005 r. Nr 64, poz. 565, Nr 78, poz. 682 i Nr 181, poz. 1524)

po rozpatrzeniu wniosku
z dnia 14 kwietnia 2007 r.

Miejskiego Przedsiębiorstwa Energetyki Ciepłej
Spółka z ograniczoną odpowiedzialnością
z siedzibą w Ostródzie

zwanego w dalszej części decyzji „Przedsiębiorstwem”

postanawiam

- 1) zatwierdzić taryfę dla ciepła ustaloną przez Przedsiębiorstwo, stanowiącą załącznik do niniejszej decyzji,
- 2) ustalić okres obowiązywania taryfy do dnia 31 października 2008 r.

UZASADNIENIE

Na podstawie art. 61 § 1 Kodeksu postępowania administracyjnego na wniosek Przedsiębiorstwa posiadającego koncesje na:

- wytwarzanie ciepła Nr WCC/518/442/U/OT-7/98/MK z dnia 5 listopada 1998 r., zmienioną decyzjami: Nr WCC/518A/442/W/3/99 z dnia 19 października 1999 r. i Nr WCC/518B/442/W/3/2001/MJ z dnia 29 listopada 2001 r. oraz Nr WCC/518C/442 /OGD/2003/AR z dnia 24 września 2003 r.,
- przesyłanie i dystrybucję ciepła Nr PCC/546/442/U/OT-7/98/MK z dnia 5 listopada 1998 r., zmienioną decyzjami: Nr PCC/546A/442/W/3/2000/JŻ z dnia 3 stycznia 2000 r. oraz Nr PCC/546B/442/W/3/2001/MJ z dnia 29 listopada 2001 r.,

w dniu 20 kwietnia 2007 r. zostało wszczęte postępowanie administracyjne w sprawie zatwierdzenia (piątej) taryfy dla ciepła, ustalonej przez to Przedsiębiorstwo.

Prezes Urzędu Regulacji Energetyki, zwany dalej „Prezesem URE”, wezwał Przedsiębiorstwo pismami z dnia: 27 kwietnia 2007 r., 1 i 29 czerwca 2007 r. oraz 20 lipca 2007 r., do złożenia stosownych wyjaśnień i uwierzytelnionych dokumentów. Przedsiębiorstwo złożyło żądane dokumenty i wyjaśnienia odpowiednio w dniach: 24 maja 2007 r., 19 czerwca 2007 r., 16 lipca 2007 r. oraz 13 sierpnia 2007 r. Jednocześnie Prezes URE uwzględnił wniosek Przedsiębiorstwa o przedłużeniu terminu udzielenia odpowiedzi na wezwanie z dnia 20 lipca 2007 r.

Zgodnie z art. 47 ust. 1 ustawy z dnia 10 kwietnia 1997 r. – Prawo energetyczne (Dz. U. z 2006 r. Nr 89, poz. 625, z późn. zm.), zwanej dalej „ustawą – Prawo energetyczne”, przedsiębiorstwa energetyczne posiadające koncesje ustalają taryfy dla paliw gazowych i energii, które podlegają zatwierdzeniu przez Prezesa URE oraz proponują okres ich obowiązywania. Przedsiębiorstwa te przedkładają taryfy do zatwierdzenia z własnej inicjatywy lub na żądanie Prezesa URE.

W trakcie postępowania administracyjnego, na podstawie zgromadzonej dokumentacji ustalono, że Przedsiębiorstwo opracowało taryfę zgodnie z zasadami określonymi w art. 45 ustawy – Prawo energetyczne oraz z przepisami rozporządzenia Ministra Gospodarki z dnia 9 października 2006 r. w sprawie szczegółowych zasad kształtowania i kalkulacji taryf oraz rozliczeń z tytułu zaopatrzenia w ciepło (Dz. U. z 2006 r. Nr 193, poz. 1423), zwanego dalej „rozporządzeniem taryfowym”.

Ustalone przez Przedsiębiorstwo ceny i stawki opłat zostały skalkulowane na podstawie uzasadnionych planowanych przychodów ze sprzedaży ciepła, pokrywających uzasadnione roczne koszty prowadzenia działalności gospodarczej w zakresie zaopatrzenia w ciepło (§ 11 rozporządzenia taryfowego). Podstawą ustalenia kwoty uzasadnionych kosztów

planowanych były wielkości, określone zgodnie z § 12 cytowanego rozporządzenia. Na poziom cen i stawek opłat wpływ mają przede wszystkim koszty paliwa i amortyzacji.

Okres obowiązywania taryfy ustalono zgodnie z wnioskiem Przedsiębiorstwa.

W tym stanie rzeczy Prezes URE orzekł, jak w sentencji.

POUCZENIE

1. Od niniejszej decyzji przysługuje odwołanie do Sądu Okręgowego w Warszawie – Sądu Ochrony Konkurencji i Konsumentów - za pośrednictwem Prezesa URE, w terminie dwutygodniowym od dnia jej doręczenia (art. 30 ust. 2 i 3 ustawy – Prawo energetyczne oraz art. 479⁴⁶ pkt 1 i art. 479⁴⁷ § 1 Kodeksu postępowania cywilnego).

2. Odwołanie od decyzji powinno czynić zadość wymaganiom przepisanych dla pisma procesowego oraz zawierać oznaczenie zaskarżonej decyzji i wartości przedmiotu sporu, przytoczenie zarzutów, zwięzłe ich uzasadnienie, wskazanie dowodów, a także zawierać wniosek o uchylenie albo zmianę decyzji w całości lub w części (art. 479⁴⁹ Kodeksu postępowania cywilnego). Odwołanie należy przesać na adres Północnego Oddziału Terenowego Urzędu Regulacji Energetyki – Al. Jana Pawła II 20, 80-462 Gdańsk.

3. Stosownie do art. 47 ust. 3 pkt 2, w związku z art. 31 ust. 3 pkt 2 i ust. 4 ustawy – Prawo energetyczne, taryfa zostanie skierowana do ogłoszenia w Dzienniku Urzędowym Województwa Warmińsko-Mazurskiego.

4. Stosownie do art. 47 ust. 4 ustawy – Prawo energetyczne, Przedsiębiorstwo wprowadza taryfę do stosowania nie wcześniej niż po upływie 14 dni i nie później niż do 45 dnia od dnia jej opublikowania w Dzienniku Urzędowym Województwa Warmińsko-Mazurskiego.

Prezes
Urzędu Regulacji Energetyki
z upoważnienia
DYREKTOR
Północnego Oddziału Terenowego
Urzędu Regulacji Energetyki
z siedzibą w Gdańsku
Mirostawa Szatybełko-Połom

**MIEJSKIE PRZEDSIĘBIORSTWO
ENERGETYKI CIEPLNEJ
Spółka z o.o.
ul. Marszałka Piłsudskiego 21
14-100 Ostróda**

Taryfa dla ciepła

**NINIEJSZA TARYFA STANOWI
ZAŁĄCZNIK DO DECYZJI PREZESA URE
z dnia 6 września 2007 r.
nr OGD-4210-22(16)/2007/442/V/DJ**

SPIS TREŚCI

CZĘŚĆ I

Objaśnienia pojęć i skrótów używanych w taryfie.

CZĘŚĆ II

Zakres działalności gospodarczej związanej z zaopatrzeniem w ciepło.

CZĘŚĆ III

Podział odbiorców na grupy.

CZĘŚĆ IV

Rodzaje oraz wysokość cen i stawek opłat.

CZĘŚĆ V

Warunki stosowania cen i stawek opłat.

CZĘŚĆ VI

Zasady wprowadzania cen i stawek opłat.

CZĘŚĆ I

Objaśnienia pojęć i skrótów używanych w taryfie.

A. Użyte w taryfie pojęcia oznaczają:

- ustawa – ustawę z dnia 10 kwietnia 1997 r. - Prawo energetyczne (Dz. U. z 2006 r. Nr 89, poz. 625, z późn. zm.);
- rozporządzenie taryfowe – rozporządzenie Ministra Gospodarki z dnia 9 października 2006 r. w sprawie szczegółowych zasad kształtowania i kalkulacji taryf oraz rozliczeń z tytułu zaopatrzenia w ciepło (Dz. U. z 2006 r. Nr 193, poz. 1423);
- rozporządzenie przyłączeniowe – rozporządzenie Ministra Gospodarki z dnia 15 stycznia 2007 r. w sprawie szczegółowych warunków funkcjonowania systemów ciepłowniczych (Dz. U. z 2007 r. Nr 16, poz. 92);
- przedsiębiorstwo ciepłownicze - przedsiębiorstwo energetyczne zajmujące się wytwarzaniem ciepła w eksploatowanych przez to przedsiębiorstwo źródłach ciepła, przesyłaniem i dystrybucją oraz sprzedażą ciepła wytworzonego w tych źródłach lub zakupionego od innego przedsiębiorstwa energetycznego, tj. Miejskie Przedsiębiorstwo Energetyki Ciepłej Spółka z o.o. ul. Marszałka Piłsudskiego 21, 14-100 Ostróda, zwane dalej „MPEC Ostróda”;
- źródło ciepła – połączone ze sobą urządzenia lub instalacje służące do wytwarzania ciepła;
- odbiorca - każdego, kto otrzymuje lub pobiera paliwa lub energię na podstawie umowy z przedsiębiorstwem energetycznym;
- lokalne źródło ciepła – zlokalizowane w obiekcie źródło ciepła bezpośrednio zasilające instalacje odbiorcze wyłącznie w tym obiekcie;
- sieć ciepłownicza – połączone ze sobą urządzenia lub instalacje, służące do przesyłania i dystrybucji ciepła ze źródeł ciepła do węzłów cieplnych;
- przyłączy – odcinek sieci ciepłowniczej doprowadzający ciepło wyłącznie do jednego węzła cieplnego albo odcinek zewnętrznych instalacji odbiorczych za grupowym węzłem cieplnym lub źródłem ciepła, łączący te instalacje z instalacjami odbiorczymi w obiektach;
- węzeł cieplny – połączone ze sobą urządzenia lub instalacje służące do zmiany rodzaju lub parametrów nośnika ciepła dostarczanego z przyłącza oraz regulacji ilości ciepła dostarczanego do instalacji odbiorczych;
- grupowy węzeł cieplny – węzeł cieplny obsługujący więcej niż jeden obiekt;
- instalacja odbiorcza – połączone ze sobą urządzenia lub instalacje, służące do transportowania ciepła lub ciepłej wody z węzłów cieplnych lub źródeł ciepła do odbiorników ciepła lub punktów poboru ciepłej wody w obiekcie;
- zewnętrzna instalacja odbiorcza – odcinki instalacji odbiorczych łączące grupowy węzeł cieplny lub źródło ciepła z instalacjami odbiorczymi w obiektach, w tym w obiektach, w których zainstalowany jest grupowy węzeł cieplny lub źródło ciepła;
- obiekt – budowlę lub budynek wraz z instalacjami odbiorczymi;
- układ pomiarowo-rozliczeniowy – dopuszczony do stosowania, zgodnie z odrębnymi przepisami, zespół urządzeń, służących do pomiaru ilości i parametrów nośnika ciepła, których wskazania stanowią podstawę do obliczenia należności z tytułu dostarczania ciepła;
- grupa taryfowa – grupę odbiorców korzystających z usług związanych z zaopatrzeniem w ciepło, z którymi rozliczenia są prowadzone na podstawie tych samych cen i stawek opłat oraz warunków ich stosowania;
- moc cieplna – ilość ciepła wytworzonego lub dostarczonego do podgrzania określonego nośnika ciepła albo ilość ciepła odebranego z tego nośnika w jednostce czasu;
- zamówiona moc cieplna – ustaloną przez odbiorcę lub podmiot ubiegający się o przyłączenie do sieci ciepłowniczej największą moc cieplną, jaka w danym obiekcie wystąpi w warunkach obliczeniowych, która zgodnie z określonymi w odrębnych przepisach warunkami technicznymi oraz wymaganiami technologicznymi dla tego obiektu jest niezbędna do zapewnienia:
 - a) pokrycia strat ciepła w celu utrzymania normatywnej temperatury i wymiany powietrza w pomieszczeniach,
 - b) utrzymania normatywnej temperatury ciepłej wody w punktach czerpalnych,
 - c) prawidłowej pracy innych urządzeń lub instalacji;

- warunki obliczeniowe:
 - a) obliczeniową temperaturę powietrza atmosferycznego określoną dla strefy klimatycznej, w której są zlokalizowane obiekty, do których jest dostarczane ciepło,
 - b) normatywną temperaturę ciepłej wody.

B. Użyte w taryfie skróty oznaczają:

- a) Nr 1 - źródło ciepła zlokalizowane w Ostródzie przy ul. Demokracji, w którym ciepło pochodzi ze spalania miatu węgla kamiennego.
- b) lokalne źródła ciepła zlokalizowane w Ostródzie, w których ciepło pochodzi ze spalania paliwa gazowego:
 - Nr 2 – przy ul. 11-go Listopada 29,
 - Nr 3 – przy ul. Grunwaldzkiej 66,
 - Nr 4 – przy ul. Grunwaldzkiej 68.

CZĘŚĆ II

Zakres działalności gospodarczej związanej z zaopatrzeniem w ciepło

MPEC Ostróda prowadzi działalność gospodarczą związaną z zaopatrzeniem w ciepło na podstawie udzielonych koncesji w zakresie:

- wytwarzania ciepła Nr WCC/518/442/U/OT-7/98/MK z dnia 5 listopada 1998 r., zmienionej decyzjami: Nr WCC/518A/442/W/3/99 z dnia 19 października 1999 r., Nr WCC/518B/442/W/3/2001/MJ z dnia 29 listopada 2001 r. oraz Nr WCC/518C/442/OGD/2003/AR z dnia 24 września 2003 r.,
- przesyłania i dystrybucji ciepła Nr PCC/546/442/U/OT-7/98/MK z dnia 5 listopada 1998 r., zmienionej decyzjami: Nr PCC/546A/442/W/3/2000/JŻ z dnia 3 stycznia 2000 r. oraz Nr PCC/546B/442/W/3/2001/MJ z dnia 29 listopada 2001 r.

CZĘŚĆ III

Podział odbiorców na grupy.

- GRUPA WI-1.a - odbiorcy, którym ciepło, wytwarzane w źródle ciepła Nr 1, dostarczane jest do obiektów poprzez sieć ciepłowniczą i węzły cieplne stanowiące własność i eksploatowane przez MPEC Ostróda, koszty energii elektrycznej w węzłach cieplnych ponoszone są przez MPEC Ostróda.
- GRUPA WI-1.b - odbiorcy, którym ciepło, wytwarzane w źródle ciepła Nr 1, dostarczane jest do obiektów poprzez sieć ciepłowniczą i węzły cieplne stanowiące własność i eksploatowane przez MPEC Ostróda, koszty energii elektrycznej w węzłach cieplnych ponoszone są przez odbiorców.
- GRUPA WI-1.1 - odbiorcy, którym ciepło, wytwarzane w źródle ciepła Nr 1, dostarczane jest do obiektów poprzez sieć ciepłowniczą stanowiącą własność i eksploatowaną przez MPEC Ostróda oraz węzły cieplne stanowiące własność i eksploatowane przez odbiorców.
- GRUPA WG-2 - odbiorcy, którym ciepło, wytwarzane w źródle ciepła Nr 1, dostarczane jest do obiektów poprzez sieć ciepłowniczą oraz grupowe węzły cieplne stanowiące własność i eksploatowane przez MPEC Ostróda oraz zewnętrzne instalacje odbiorcze za tymi węzłami, stanowiące własność i eksploatowane przez odbiorców.
- GRUPA WG-2.1 - odbiorcy, którym ciepło, wytwarzane w źródle ciepła Nr 1, dostarczane jest do obiektów poprzez sieć ciepłowniczą, grupowe węzły cieplne oraz zewnętrzne instalacje odbiorcze za tymi węzłami, stanowiące własność i eksploatowane przez MPEC Ostróda.
- GRUPA OG - odbiorcy, którym ciepło, wytwarzane w źródłach ciepła Nr 2, Nr 3 i Nr 4 dostarczane jest bezpośrednio do instalacji odbiorczych w obiektach, w których są one zlokalizowane.

CZĘŚĆ IV Rodzaje oraz wysokość cen i stawek opłat.

4.1. Ceny i stawki opłat:

- w ujęciu netto:

L.p.	grupa odbiorców	cena za zamówioną moc cieplną		cena ciepła	cena nośnika ciepła	stawka opłaty za usługi przesyłowe		
		roczna	rata miesięczna			stała		zmienna
						zł/MW	zł/GJ	
1	WI-1.a	8 418,91	701,58	23,53	25,81	2 989,49	249,12	8,25
2	WI-1.b	8 418,91	701,58	23,53	25,81	2 061,38	171,78	7,24
3	WI-1.1	8 418,91	701,58	23,53	25,81	1 219,94	101,66	3,80
4	WG-2	8 418,91	701,58	23,53	25,81	3 233,79	269,48	8,19
5	WG-2.1	8 418,91	701,58	23,53	25,81	4 100,25	341,69	9,86
		stawka opłaty						
		miesięcznej za zamówioną moc cieplną		za ciepło				
		zł/MW		zł/GJ				
6	OG	2 219,98		53,39				

- w ujęciu brutto*:

L.p.	grupa odbiorców	cena za zamówioną moc cieplną		cena ciepła	cena nośnika ciepła	stawka opłaty za usługi przesyłowe		
		roczna	rata miesięczna			stała		zmienna
						zł/MW	zł/GJ	
1	WI-1.a	10 271,07	855,92	28,71	31,49	3 647,18	303,93	10,07
2	WI-1.b	10 271,07	855,92	28,71	31,49	2 514,88	209,57	8,83
3	WI-1.1	10 271,07	855,92	28,71	31,49	1 488,33	124,03	4,64
4	WG-2	10 271,07	855,92	28,71	31,49	3 945,22	328,77	9,99
5	WG-2.1	10 271,07	855,92	28,71	31,49	5 002,31	416,86	12,03
		stawka opłaty						
		miesięcznej za zamówioną moc cieplną		za ciepło				
		zł/MW		zł/GJ				
6	OG	2 708,38		65,14				

* uwzględniono podatek od towarów i usług (VAT) w wysokości 22%.

4.2. Stawki opłat za przyłączenie do sieci.

Taryfa nie zawiera stawek opłat za przyłączenie do sieci ciepłowniczej, ponieważ MPEC Ostróda nie planuje przyłączenia nowych odbiorców w pierwszym roku stosowania taryfy. W przypadku wystąpienia potrzeby przyłączenia, MPEC Ostróda wystąpi o zmianę taryfy, w części dotyczącej stawek opłat za przyłączenie.

CZĘŚĆ V Warunki stosowania cen i stawek opłat.

5.1. Ustalone w niniejszej taryfie ceny i stawki opłat są stosowane przy zachowaniu standardów jakościowych obsługi odbiorców, które zostały określone w rozdziale 6 rozporządzenia przyłączeniowego.

5.2. W przypadkach:

- a) niedotrzymania przez MPEC Ostróda standardów jakościowych obsługi odbiorców lub niedotrzymania przez odbiorców warunków umowy,
 - b) uszkodzenia lub stwierdzenia nieprawidłowych wskazań układu pomiarowo-rozliczeniowego,
 - c) udzielania bonifikat przysługujących odbiorcy,
 - d) nielegalnego pobierania ciepła,
- stosuje się postanowienia określone w rozdziale 4 rozporządzenia taryfowego.

CZĘŚĆ VI Zasady wprowadzania cen i stawek opłat.

MPEC Ostróda wprowadza do stosowania ceny i stawki opłat określone w niniejszej taryfie nie wcześniej niż po upływie 14 dni i nie później niż do 45 dnia od dnia jej opublikowania w Dzienniku Urzędowym Województwa Warmińsko - Mazurskiego.

Członek Zarządu
Główny Księgowy
Miroslaw Nikodem

Dyrektor Zarządu
Franciszek Siedlecki

1857

INFORMACJA

**o decyzjach Prezesa Urzędu Regulacji Energetyki
z dnia 8 sierpnia 2007 r.**

Nr WCC/35-ZTO/156/W/OGD/2007/MB, Nr PCC/35-ZTO/156/W/OGD/2007/MB oraz Nr OCC/12-ZTO/156/W/OGD/2007/MB.

W dniu 8 sierpnia 2007 r., na wniosek Przedsiębiorcy: Miejskie Przedsiębiorstwo Energetyki Ciepłej Sp. z o.o. z siedzibą w Olsztynie, Prezes Urzędu Regulacji Energetyki postanowił zmienić ww. Przedsiębiorcy termin obowiązywania koncesji na wytwarzanie ciepła, koncesji na przesyłanie i dystrybucję ciepła oraz koncesji na obrót ciepłem, jak również zmiany przedmiotu i zakresu koncesji na obrót ciepłem. Ponadto zastąpił w koncesji na przesyłanie i dystrybucję ciepła oraz koncesji na obrót ciepłem, statystyczny numer identyfikacyjny REGON numerem identyfikującym Przedsiębiorcy w Krajowym Rejestrze Sądowym oraz numerem identyfikacji podatkowej.

Uzasadnienie:

Decyzjami z dnia 4 września 1998 r. Nr WCC/35/156/U/1/98/MS, Nr PCC/35/159/U/1/98/MS oraz Nr OCC/12/159/U/1/98/MS udzielono Przedsiębiorcy koncesji na wytwarzanie ciepła, koncesji na przesyłanie i dystrybucję ciepła oraz koncesji na obrót ciepłem, na okres do dnia 15 września 2008 r.

Pismem z dnia 13 marca 2007 r., Przedsiębiorca wystąpił o zmianę terminu obowiązywania ww. koncesji do dnia 15 września 2018 r. Ponadto w toku postępowania administracyjnego Przedsiębiorca wniósł o zmianę przedmiotu i zakresu koncesji na obrót ciepłem. Dodatkowo Przedsiębiorca wystąpił o zastąpienie w koncesji na przesyłanie i dystrybucję ciepła oraz koncesji na obrót ciepłem, statystycznego numeru identyfikacyjnego REGON numerem identyfikującym Przedsiębiorcy w Krajowym Rejestrze Sądowym oraz numerem identyfikacji podatkowej.

Na podstawie art. 155 ustawy z dnia 14 czerwca 1960 r. – Kodeks postępowania administracyjnego (Dz. U. z 2000 r. Nr 98, poz. 1071 z późn. zm.), w związku z art. 30 ust. 1, art. 36, art. 39 i art. 41 ust. 1 ustawy z dnia 10 kwietnia 1997 r. – Prawo energetyczne (Dz. U. z 2006 r. Nr 89, poz. 625 z późn. zm.), Prezes Urzędu Regulacji Energetyki postanowił zmienić decyzjami z dnia 8 sierpnia 2007 r. Nr WCC/35-ZTO/156/W/OGD/2007/MB, Nr PCC/35-ZTO/156/W/OGD/2007/MB oraz Nr OCC/12-ZTO/156/W/OGD/2007/MB swoje wcześniejsze decyzje z dnia 4 września 1998 r. Nr WCC/35/156/U/1/98/MS, Nr PCC/35/156/U/1/98/MS oraz OCC/12/156/U/1/98/MS, w zakresie wnioskowanym przez Przedsiębiorcę.

Prezes
Urzędu Regulacji Energetyki
z upoważnienia
Dyrektor
Północnego Oddziału Terenowego
Urzędu Regulacji Energetyki
z siedzibą w Gdańsku
Mirostawa Szatybełko-Połom

Gdańsk, dnia 8 sierpnia 2007 r.

1858

INFORMACJA

**o decyzjach Prezesa Urzędu Regulacji Energetyki
z dnia 8 sierpnia 2007 r.**

Nr WCC/570-ZTO/338/W/OGD/2007/BK oraz Nr PCC/570-ZTO/338/W/OGD/2007/BK.

W dniu 8 sierpnia 2007 r., na wniosek Przedsiębiorcy – Miejskiego Przedsiębiorstwa Energetyki Ciepłej spółka z o.o. z siedzibą w Braniewie, Prezes Urzędu Regulacji Energetyki postanowił zmienić ww. Przedsiębiorcy termin obowiązywania koncesji na wytwarzanie ciepła oraz koncesji na przesyłanie i dystrybucję ciepła.

Uzasadnienie:

Decyzjami z dnia 5 listopada 1998 r. Nr WCC/507/338/U/OT1/98/AR i Nr PCC/570/338/U/ OT1/98/AR udzielono Przedsiębiorcy koncesji na wytwarzanie ciepła oraz koncesji na przesyłanie i dystrybucję ciepła na okres do dnia 15 listopada 2008 r.

Pismem z dnia 8 maja 2007 r., uzupełnionym pismami z dnia: 22 maja 2007 r., 19 czerwca 2007 r., 9 lipca 2007 r. i 20 lipca 2007 r., Przedsiębiorca wystąpił do Prezesa Urzędu Regulacji Energetyki o zmianę terminu obowiązywania obu koncesji. Ponadto Przedsiębiorca wniósł o wpisanie w sentencji decyzji udzielającej koncesji na przesyłanie i dystrybucję ciepła numeru Przedsiębiorcy w Krajowym Rejestrze Sądowym oraz numeru NIP.

Na podstawie art. 155 ustawy z dnia 14 czerwca 1960 r. – Kodeks postępowania administracyjnego (Dz. U. z 2000 r. Nr 98, poz. 1071 z późn. zm.), w związku z art. 30 ust. 1, art. 36, art. 39 i art. 41 ustawy z dnia 10 kwietnia 1997 r. – Prawo energetyczne (Dz. U. z 2006 r. Nr 89, poz. 625 z późn. zm.), Prezes Urzędu Regulacji Energetyki postanowił zmienić decyzjami z dnia 8 sierpnia 2007 r. Nr WCC/570-ZTO/338/W/OGD/2007/BK i Nr PCC/570-ZTO/338/W/OGD/2007/BK swoje wcześniejsze decyzje z dnia 5 listopada 1998 r. Nr WCC/507/338/U/OT1/98/AR i Nr PCC/570/338/U/ OT1/98/AR w zakresie wnioskowanym przez Przedsiębiorcę.

Prezes
Urzędu Regulacji Energetyki
z upoważnienia
Dyrektor
Północnego Oddziału Terenowego
Urzędu Regulacji Energetyki
z siedzibą w Gdańsku
Miroslawa Szatybełko-Połom

Gdańsk, dnia 8 sierpnia 2007 r.

1859

INFORMACJA

o decyzjach Prezesa Urzędu Regulacji Energetyki z dnia 8 sierpnia 2007 r.

Nr WCC/603-ZTO/159/W/OGD/2007/KK Nr PCC/636-ZTO/159/W/OGD/2007/KK oraz Nr OCC/169-ZTO/159/W/OGD/2007/KK.

W dniu 8 sierpnia 2007 r., na wniosek Przedsiębiorcy – Elbląskiego Przedsiębiorstwa Energetyki Ciepłej Sp. z o.o. z siedzibą w Elblągu, Prezes Urzędu Regulacji Energetyki, postanowił zmienić ww. Przedsiębiorcy termin obowiązywania koncesji na wytwarzanie ciepła, koncesji na przesyłanie i dystrybucję ciepła oraz koncesji na obrót ciepłem. Jednocześnie Prezes URE dokonał zmiany przedmiotu i zakresu koncesji na przesyłanie i dystrybucję ciepła oraz zastąpił w treści decyzji na przesyłanie i dystrybucję ciepła oraz w decyzji na obrót ciepłem, statystyczny numer identyfikacyjny REGON numerem identyfikującym Koncesjonariusza w Krajowym Rejestrze Sądowym oraz numerem identyfikacji podatkowej.

Uzasadnienie:

Decyzjami z dnia 12 listopada 1998 r. udzielono Przedsiębiorcy koncesji na wytwarzanie ciepła Nr WCC/603/159/U/OT1/98/AR, koncesji na przesyłanie i dystrybucję ciepła Nr PCC/636/159/ U/OT1/98/AR oraz koncesji na obrót ciepłem Nr OCC/169/159/U/OT1/98/AR, z terminem obowiązywania tych koncesji do dnia 30 listopada 2008 r.

Pismem z dnia 10 maja 2007 r., Przedsiębiorca wystąpił o zmianę terminu obowiązywania ww. koncesji do dnia 30 listopada 2018 r. Ponadto w toku postępowania administracyjnego Przedsiębiorca wniósł o zmianę przedmiotu i zakresu koncesji na przesyłanie i dystrybucję ciepła poprzez wykreślenie z niej sieci ciepłowniczej wyprowadzonej z zlikwidowanej kotłowni w Piastowie. Jednocześnie Przedsiębiorca wniósł o zastąpienie w treści decyzji na przesyłanie i dystrybucję ciepła oraz w decyzji na obrót ciepłem, statystycznego numeru identyfikacyjnego REGON numerem identyfikującym Koncesjonariusza w Krajowym Rejestrze Sądowym oraz numerem identyfikacji podatkowej.

Na podstawie art. 155 ustawy z dnia 14 czerwca 1960 r. – Kodeks postępowania administracyjnego (Dz. U. z 2000 r. Nr 98, poz. 1071 z późn. zm.), w związku z art. 30 ust. 1, art. 36, art. 39 i art. 41 ustawy z dnia 10 kwietnia 1997 r. – Prawo energetyczne (Dz. U. z 2006 r. Nr 89, poz. 625 z późn. zm.), Prezes Urzędu Regulacji Energetyki postanowił zmienić decyzjami z dnia 8 sierpnia 2007 r. Nr WCC/603-ZTO/159/W/OGD/2007/KK, Nr PCC/636-ZTO/159/W/OGD/2007/KK oraz Nr OCC/169-ZTO/159/W/OGD/2007/KK swoje wcześniejsze decyzje z dnia 12 listopada 1998 r. Nr WCC/603/159/U/OT1/98/AR, Nr PCC/636/159/U/OT1/98/AR i Nr OCC/169/159/U/OT1/98/AR, we wnioskowanym przez Przedsiębiorcę zakresie.

Prezes
Urzędu Regulacji Energetyki
z upoważnienia
DYREKTOR
Północnego Oddziału Terenowego
Urzędu Regulacji Energetyki
z siedzibą w Gdańsku
Mirostawa Szatybełko-Połom

Gdańsk, dnia 8 sierpnia 2007 r.

1860

INFORMACJA

o decyzjach Prezesa Urzędu Regulacji Energetyki z dnia 10 sierpnia 2007 r.

Nr WCC/126-ZTO/325/W/OGD/2007/DJ oraz Nr PCC/134-ZTO/325/W/OGD/2007/DJ.

W dniu 10 sierpnia 2007 r., na wniosek Przedsiębiorcy – Wodociągowo-Ciepłownicza Spółka z ograniczoną odpowiedzialnością „COWIK” z siedzibą w Bartoszycach, Prezes Urzędu Regulacji Energetyki, postanowił zmienić ww. Przedsiębiorcy termin obowiązywania koncesji na wytwarzanie ciepła oraz koncesji na przesyłanie ciepła i dystrybucję ciepła. Jednocześnie zastąpiono w treści obu decyzji, statystyczny numer identyfikacyjny REGON numerem identyfikującym Przedsiębiorcę w Krajowym Rejestrze Sądowym oraz numerem identyfikacji podatkowej.

Uzasadnienie:

Decyzjami z dnia 1 października 1998 r. udzielono Przedsiębiorcy koncesji na wytwarzanie ciepła Nr WCC/126/325/U/1/98/MJ oraz koncesji na przesyłanie i dystrybucję ciepła Nr PCC/134/325/U/1/98/MJ, z terminem obowiązywania obu koncesji do dnia 15 października 2008 r.

Pismem z dnia 11 kwietnia 2007 r., Przedsiębiorca wystąpił o zmianę terminu obowiązywania ww. koncesji do dnia 15 października 2023 r. Jednocześnie Przedsiębiorca wniósł o zastąpienie w treści przedmiotowych decyzji, statystycznego numeru identyfikacyjnego REGON numerem identyfikującym Koncesjonariusza w Krajowym Rejestrze Sądowym oraz numerem identyfikacji podatkowej.

Na podstawie art. 155 ustawy z dnia 14 czerwca 1960 r. – Kodeks postępowania administracyjnego (Dz. U. z 2000 r. Nr 98, poz. 1071 z późn. zm.), w związku z art. 30 ust. 1, art. 36, art. 39 i art. 41 ustawy z dnia 10 kwietnia 1997 r. – Prawo energetyczne (Dz. U. z 2006 r. Nr 89, poz. 625 z późn. zm.), Prezes Urzędu Regulacji Energetyki postanowił zmienić decyzjami z dnia 10 sierpnia 2007 r. Nr WCC/126-ZTO/325/W/OGD/2007/DJ oraz Nr PCC/134-ZTO/325/W/OGD/2007/DJ swoje wcześniejsze decyzje z dnia 1 października 1998 r. Nr WCC/126/325/U/1/98/MJ i Nr PCC/134/325/U/1/98/MJ, we wnioskowanym przez Przedsiębiorcę zakresie.

Prezes
Urzędu Regulacji Energetyki
z upoważnienia
DYREKTOR
Północnego Oddziału Terenowego
Urzędu Regulacji Energetyki
z siedzibą w Gdańsku
Mirostawa Szatybełko-Połom

Gdańsk, dnia 10 sierpnia 2007 r.

1861

INFORMACJA

**o decyzjach Prezesa Urzędu Regulacji Energetyki
z dnia 27 sierpnia 2007 r.**

Nr WCC/394-ZTO/303/W/OGD/2007/KK, Nr PCC/412-ZTO/303/W/OGD/2007/KK.

W dniu 27 sierpnia 2007 r., na wniosek Przedsiębiorstwa Energetyki Ciepłej Sp. z o.o. z siedzibą w Giżycku, Prezes Urzędu Regulacji Energetyki, postanowił zmienić ww. Przedsiębiorcy termin obowiązywania koncesji na wytwarzanie ciepła i koncesji na przesyłanie i dystrybucję ciepła. Jednocześnie dokonano zmiany przedmiotu i zakresu koncesji na wytwarzanie ciepła oraz koncesji na przesyłanie i dystrybucję ciepła, a także zastąpiono w treści decyzji na przesyłanie i dystrybucję ciepła, statystyczny numer identyfikacyjny REGON numerem identyfikującym Przedsiębiorcę w Krajowym Rejestrze Sądowym oraz numerem identyfikacji podatkowej.

Uzasadnienie:

Decyzjami z dnia 28 listopada 1998 r. udzielono Przedsiębiorcy koncesji na wytwarzanie ciepła Nr WCC/394/303/U/OT-7/98/JSS oraz koncesji na przesyłanie i dystrybucję ciepła Nr PCC/412/303/ U/OT-7/98/JSS, z terminem obowiązywania tych koncesji do dnia 15 grudnia 2008 r.

Pismem z dnia 26 kwietnia 2007 r., Przedsiębiorca wystąpił o zmianę terminu obowiązywania ww. koncesji do dnia 15 grudnia 2018 r. Ponadto w toku postępowania administracyjnego Przedsiębiorca wniósł o zmianę przedmiotu i zakresu koncesji poprzez doprecyzowanie wielkości zainstalowanej mocy cieplnej w lokalnych źródłach ciepła na poziomie 3,43 MW oraz o zmianę przedmiotu i zakresu koncesji na przesyłanie i dystrybucję ciepła poprzez dokonanie zmiany temperatury nośnika ciepła. Jednocześnie Przedsiębiorca wniósł o zastąpienie w treści decyzji na przesyłanie i dystrybucję ciepła, statystycznego numeru identyfikacyjnego REGON numerem identyfikującym Przedsiębiorcę w Krajowym Rejestrze Sądowym oraz numerem identyfikacji podatkowej.

Na podstawie art. 155 ustawy z dnia 14 czerwca 1960 r. – Kodeks postępowania administracyjnego (Dz. U. z 2000 r. Nr 98, poz. 1071 z późn. zm.), w związku z art. 30 ust. 1, art. 36, art. 39 i art. 41 ustawy z dnia 10 kwietnia 1997 r. – Prawo energetyczne (Dz. U. z 2006 r. Nr 89, poz. 625 z późn. zm.), Prezes Urzędu Regulacji Energetyki postanowił zmienić decyzjami z dnia 27 sierpnia 2007 r. Nr WCC/394-ZTO/303/W/OGD/2007/KK i Nr PCC/412-ZTO/303/W/OGD/2007KK swoje wcześniejsze decyzje z dnia 28 listopada 1998 r. Nr WCC/394/303/U/OT-7/98/JSS i Nr PCC/412/303/U/OT-7/98/JSS, we wnioskowanym przez Przedsiębiorcę zakresie.

Prezes
Urzędu Regulacji Energetyki
z upoważnienia
DYREKTOR
Północnego Oddziału Terenowego
Urzędu Regulacji Energetyki
z siedzibą w Gdańsku
Miroslawa Szatybełko-Połom

Gdańsk, dnia 27 sierpnia 2007 r.

1862

INFORMACJA

**o decyzjach Prezesa Urzędu Regulacji Energetyki
z dnia 28 sierpnia 2007 r.**

Nr WCC/657-ZTO/214/W/OGD/2007/BP oraz Nr PCC/690-ZTO/214/W/OGD/2007/BP.

W dniu 28 sierpnia 2007 r., na wniosek Przedsiębiorcy – Przedsiębiorstwa Energetyki Ciepłej w Ełku Sp. z o.o. z siedzibą w Ełku, Prezes Urzędu Regulacji Energetyki, postanowił zmienić ww. Przedsiębiorcy termin obowiązywania koncesji na wytwarzanie ciepła oraz koncesji na przesyłanie ciepła i dystrybucję ciepła. Jednocześnie Prezes URE dokonał zmiany przedmiotu i zakresu udzielonej koncesji na wytwarzanie ciepła. Dodatkowo na wniosek Przedsiębiorcy zastąpiono w treści obu decyzji, statystyczny numer identyfikacyjny REGON numerem identyfikującym Przedsiębiorcę w Krajowym Rejestrze Sądowym (KRS) oraz numerem identyfikacji podatkowej (NIP).

Uzasadnienie:

Decyzjami z dnia 26 listopada 1998 r. udzielono Przedsiębiorcy koncesji na wytwarzanie ciepła Nr WCC/657/214/U/OT-7/98/BH oraz koncesji na przesyłanie i dystrybucję ciepła Nr PCC/690/214 /U/OT-7/98/BH, z terminem obowiązywania obu koncesji do dnia 15 grudnia 2008 r.

Pismem z dnia 10 kwietnia 2007 r., Przedsiębiorca wystąpił o zmianę terminu obowiązywania ww. koncesji. Dodatkowo Przedsiębiorca złożył wniosek o zmianę zakresu i przedmiotu koncesji na wytwarzanie ciepła. Jednocześnie wniósł on o zastąpienie w treści przedmiotowych decyzji statystycznego numeru identyfikacyjnego REGON numerem identyfikującym Przedsiębiorcę w Krajowym Rejestrze Sądowym (KRS) oraz numerem identyfikacji podatkowej (NIP).

Na podstawie art. 155 ustawy z dnia 14 czerwca 1960 r. – Kodeks postępowania administracyjnego (Dz. U. z 2000 r. Nr 98, poz. 1071 z późn. zm.), w związku z art. 30 ust. 1, art. 36, art. 39 i art. 41 ustawy z dnia 10 kwietnia 1997 r. – Prawo energetyczne (Dz. U. z 2006 r. Nr 89, poz. 625 z późn. zm.), Prezes Urzędu Regulacji Energetyki postanowił zmienić decyzjami z dnia 28 sierpnia 2007 r. Nr WCC/657-ZTO/214/W/OGD/2007/BP oraz Nr PCC/690-ZTO/214/W/OGD/2007/BP swoje wcześniejsze decyzje z dnia 26 listopada 1998 r. Nr WCC/657/214/U/OT-7/98/BH i Nr PCC/690/214/U/OT-7/98/BH, we wnioskowanym przez Przedsiębiorcę zakresie.

Prezes
Urzędu Regulacji Energetyki
z upoważnienia
DYREKTOR
Północnego Oddziału Terenowego
Urzędu Regulacji Energetyki
z siedzibą w Gdańsku
Mirosława Szatybełko-Połom

Gdańsk, dnia 28 sierpnia 2007 r.

Wydawca: Wojewoda Warmińsko-Mazurski
Redakcja: Warmińsko-Mazurski Urząd Wojewódzki w Olsztynie, Wydział Nadzoru i Kontroli
Al. Marsz.J.Piłsudskiego 7/9, 10-575 Olsztyn, pok. 130, tel. (89) 5232474

Skład komputerowy: Wojewódzki Ośrodek Informatyki TBD w Olsztynie
Al. Marsz.J.Piłsudskiego 7/9, 10-575 Olsztyn, tel. (89) 5232334
e-mail: woi@uw.olsztyn.pl

Druk i rozpowszechnianie: Zakład Obsługi Warmińsko-Mazurskiego Urzędu Wojewódzkiego
Al. Marsz.J.Piłsudskiego 7/9, 10-575 Olsztyn, tel. (89) 5232498, 5232400

Rozpowszechnianie i prenumerata odbywa się:

- na podstawie nadesłanego zamówienia w Zakładzie Obsługi Warmińsko-Mazurskiego Urzędu Wojewódzkiego, Al. Marsz.J.Piłsudskiego 7/9, 10-575 Olsztyn, tel. (89)5232498, 5232400
- w punkcie sprzedaży w Zakładzie Obsługi Warmińsko-Mazurskiego Urzędu Wojewódzkiego, Al. Marsz. J. Piłsudskiego 7/9, 10-575 Olsztyn, pok. 51, tel. (89)5232498

Egzemplarze archiwalne wraz ze skróconymi wyłożone są do powszechnego wglądu w:

- Wydziale Nadzoru i Kontroli Warmińsko-Mazurskiego Urzędu Wojewódzkiego w Olsztynie, Al. Marsz. J. Piłsudskiego 7/9, 10-575 Olsztyn, pok. 148, tel. (89) 5232591
-

Tłoczono z polecenia Wojewody Warmińsko-Mazurskiego
w Zakładzie Obsługi Warmińsko-Mazurskiego Urzędu Wojewódzkiego w Olsztynie
Al. Marsz.J.Piłsudskiego 7/9, 10-575 Olsztyn
