



DZIENNIK URZĘDOWY

WOJEWÓDZTWA WARMIŃSKO-MAZURSKIEGO

Olsztyn, dnia 21 maja 2008 r.

Nr 80

TREŚĆ:

Poz.:

UCHWAŁY RAD GMIN I POWIATÓW:

- 1517** - Nr XIV/86/08 Rady Gminy Janowiec Kościelny z dnia 2 kwietnia 2008 r. w sprawie określenia zasad i trybu przeprowadzenia konsultacji z mieszkańcami wsi Janowiec-Jastrząbki. 4930
- 1518** - Nr XXXI/150/08 Rady Miejskiej w Kętrzynie z dnia 17 kwietnia 2008 r. w sprawie miejscowego planu zagospodarowania przestrzennego miasta Kętrzyn w kwartale terenu położonego pomiędzy ulicami Marii Curie-Skłodowskiej, M. Kajki, Placem Marsz. J. Piłsudskiego, Gen. Wł. Sikorskiego oraz Wojska Polskiego w Kętrzynie. 4931
- 1519** - Nr XIII/22/08 Rady Powiatu w Elblągu z dnia 18 kwietnia 2008 r. w sprawie pozbawienia dróg, ulic Apteczna, Chodkiewicza, Chrobrego, Firleja, Kościuszki, Krasickiego, Mickiewicza, Dąbrowskiego w mieście Pasłęku, kategorii dróg powiatowych..... 4948
- 1520** - Nr XIII/23/08 Rady Powiatu w Elblągu z dnia 18 kwietnia 2008 r. w sprawie pozbawienia drogi nr 1348N droga woj. Nr 509 (Gładysze - Kwitajny Małe - Osiek) odcinka od granicy powiatu - Kwitajny Wielkie - Osiek, kategorii drogi powiatowej. 4950
- 1521** - Nr XIII/24/08 Rady Powiatu w Elblągu z dnia 18 kwietnia 2008 r. w sprawie pozbawienia drogi nr 1151N Dłużyna - Krosno - Zielony Grąd - Pasłęk, odcinka od skrzyżowania z drogą kraj. Nr 7 w miejscowości Zielonym Grądzie do skrzyżowania ul. Sprzymierzonych z drogą woj. Nr 505 w Pasłęku, kategorii drogi powiatowej..... 4952
- 1522** - Nr XIII/25/08 Rady Powiatu w Elblągu z dnia 18 kwietnia 2008 r. w sprawie pozbawienia drogi nr 1141N Gronowo Górne - droga kraj. Nr 22, odcinka ul. Agatowa w Gronowie Górnym - droga kraj. Nr 22, kategorii drogi powiatowej. 4954
- 1523** - Nr XIII/26/08 Rady Powiatu w Elblągu z dnia 18 kwietnia 2008 r. w sprawie zaliczenia drogi: 1. nr 505 (Frombork - Młynary - Pasłęk) - odcinek ulicy Zamkowa w Pasłęku, od skrzyżowania z drogą powiatową nr 1151N ul. Sprzymierzonych, do skrzyżowania z drogą woj. Nr 527 ul. Wojska Polskiego, 2. nr 526 (Pasłęk - Śliwice - Lepno - Myślice - Przezmark) - odcinek ulicy Bohaterów Westerplatte w Pasłęku, od skrzyżowania z drogą woj. Nr 527 ul. Piłsudskiego do skrzyżowania z ul. Dworcową, 3. nr 526 (Pasłęk - Śliwice - Lepno - Myślice - Przezmark) - odcinek ul. Dworcowej w Pasłęku, od skrzyżowania z ul. Boh. Westerplatte do skrzyżowania z drogą krajową Nr 7, do kategorii drogi powiatowej..... 4956
- 1524** - Nr XII/101/08 Rady Gminy Gronowo Elbląskie z dnia 23 kwietnia 2008 r. w sprawie utworzenia Straży Gminnej. . 4958
- 1525** - Nr XXV/308/08 Rady Miasta Olsztyn z dnia 23 kwietnia 2008 r. w sprawie określenia stref cen (stref taryfowych) obowiązujących przy przewozie osób i bagażu taksówkami osobowymi na terenie Olsztyna. 4960
- 1526** - Nr XVIII/110/08 Rady Powiatu w Giżycku z dnia 24 kwietnia 2008 r. w sprawie ustalenia rodzajów świadczeń oraz warunków i sposobu przyznawania pomocy zdrowotnej dla nauczycieli korzystających z opieki zdrowotnej.. 4962
- 1527** - Nr XVIII/111/08 Rady Powiatu w Giżycku z dnia 24 kwietnia 2008 r. w sprawie ustalenia regulaminu wynagradzania nauczycieli. 4963
- 1528** - Nr XVII/93/08 Rady Gminy Rozogi z dnia 25 kwietnia 2008 r. w sprawie wprowadzenia zmian w Statucie Gminy Rozogi..... 4968
- 1529** - Nr XIII/85/08 Rady Powiatu w Szczytnie z dnia 25 kwietnia 2008 r. w sprawie ustalenia odpłatności i zasad korzystania ze stołówek funkcjonujących w placówkach oświatowych prowadzonych przez Powiat Szczywieński. 4969

1530 - Nr XXX/252/08 Rady Miejskiej w Białej Piskiej z dnia 29 kwietnia 2008 r. w sprawie zwolnienia od opłat dotyczących zmiany wpisu do ewidencji działalności gospodarczej.....	4970
1531 - Nr XXX/255/08 Rady Miejskiej w Białej Piskiej z dnia 29 kwietnia 2008 r. w sprawie zmiany uchwały Nr V/27/03 Rady Miejskiej w Białej Piskiej z dnia 24 lutego 2003 roku w sprawie uchwalenia Statutu Gminy Biała Piska.	4970
1532 - Nr XIX/131/08 Rady Miejskiej w Orzyszu z dnia 30 kwietnia 2008 r. w sprawie przeprowadzenia konsultacji społecznych dotyczących zmiany nazwy ulicy 22 lipca w Orzyszu.	4971
1533 - Nr XIX/132/08 Rady Miejskiej w Orzyszu z dnia 30 kwietnia 2008 r. w sprawie przeprowadzenia konsultacji społecznych dotyczących zmiany nazwy ulicy Cierniaka w Orzyszu.	4971
1534 - Nr XIX/136/08 Rady Miejskiej w Orzyszu z dnia 30 kwietnia 2008 r. zmieniająca uchwałę Nr III/25/06 Rady Miejskiej w Orzyszu z dnia 28 grudnia 2006 r. w sprawie określenia zasad sprzedaży lokali mieszkalnych i użytkowych, udzielania bonifikat oraz przyznania pierwszeństwa w ich nabyciu.	4972

1517

UCHWAŁA Nr XIV/86/08 Rady Gminy Janowiec Kościelny z dnia 2 kwietnia 2008 r.

w sprawie określenia zasad i trybu przeprowadzenia konsultacji z mieszkańcami wsi Janowiec-Jastrząbki.

Na podstawie art. 5a ust. 2 ustawy z dnia 8 marca 1990 r. o samorządzie gminnym (Dz. U. z 2001 r. Nr 142, poz. 1591 z późn. zm.) Rada Gminy Janowiec Kościelny uchwala, co następuje:

§ 1. 1. Uchwała określa tryb i zasady przeprowadzenia konsultacji społecznych z mieszkańcami wsi Janowiec-Jastrząbki w sprawie zmiany urzędowej nazwy miejscowości.

2. Zasady i tryb przeprowadzenia referendum określają odrębne przepisy.

3. Konsultacje społeczne z mieszkańcami, zwane dalej konsultacjami, przeprowadza się w celu poznania opinii mieszkańców o poddanej konsultacjom sprawie.

4. Wynik konsultacji nie jest wiążący dla organów gminy.

§ 2. Uprawnionymi do udziału w konsultacjach są mieszkańcy wsi Janowiec-Jastrząbki, posiadający na

dzień zarządzenia konsultacji czynne prawo wyborcze do organów samorządowych i mieszkający na obszarze, którego dotyczy sprawa poddania konsultacjom.

§ 3. Konsultacje zostaną przeprowadzone w formie zebrania z mieszkańcami.

§ 4. Wyniki konsultacji przekazane zostaną Radzie Gminy Janowiec Kościelny oraz podane do publicznej wiadomości w sposób zwyczajowo przyjęty na terenie gminy.

§ 5. Wykonanie uchwały powierza się Wójtowi Gminy Janowiec Kościelny.

§ 6. Uchwała wchodzi w życie w terminie 14 dni od dnia ogłoszenia w Dzienniku Urzędowym Województwa Warmińsko-Mazurskiego.

Przewodniczący Rady
Tadeusz Jurkiewicz

1518

UCHWAŁA Nr XXXI/150/08 Rady Miejskiej w Kętrzynie z dnia 17 kwietnia 2008 r.

w sprawie miejscowego planu zagospodarowania przestrzennego miasta Kętrzyn w kwartale terenu położonego pomiędzy ulicami Marii Curie-Skłodowskiej, M. Kajki, Placem Marsz. J. Piłsudskiego, Gen. Wł. Sikorskiego oraz Wojska Polskiego w Kętrzynie

Na podstawie art. 18 ust. 2 pkt 5 ustawy z dnia 8 marca 1990 r. o samorządzie gminnym (Dz. U. z 2001 r. Nr 142, poz. 1591; z 2002 r. Nr 23, poz. 220; Nr 62, poz. 558; Nr 113, poz. 984; Nr 153, poz. 1271; Nr 214, poz. 1806; z 2003 r. Nr 80, poz. 717; Nr 162, poz. 1568; z 2004 r. Nr 102, poz. 1055; Nr 116, poz. 1203; Nr 167, poz. 1759; z 2005 r. Nr 172, poz. 1441, Nr 175, poz. 1457, z 2006 r. Nr 17, poz. 128, Nr 181, poz. 1337, z 2007 r. Nr 48, poz. 327, Nr 138, poz. 974, Nr 173, poz. 1218) oraz art. 20 ust. 1 ustawy z dnia 27 marca 2003 r. o planowaniu i zagospodarowaniu przestrzennym (Dz. U. Nr 80, poz. 717; z 2004 r. Nr 6, poz. 41; Nr 141, poz. 1492; z 2005 Nr 113, poz. 954; Nr 130, poz. 1087; z 2006 r. Nr 45, poz. 319 i Nr 225, poz. 1635 oraz z 2007 r. Nr 127, poz. 880) zgodnie z uchwałą LXIX/425/06 Rady Miejskiej Kętrzynie z dnia 27 kwietnia 2006 r. o przystąpieniu do sporządzenia planu miejscowego zagospodarowania przestrzennego miasta Kętrzyn zwany dalej planem, w kwartale terenu położonego pomiędzy ulicami Marii Curie - Skłodowskiej, M. Kajki, Placem Marsz. J. Piłsudskiego, Gen. Wł. Sikorskiego oraz Wojska Polskiego w Kętrzynie uchwala się, co następuje:

DZIAŁ I. PRZEPISY OGÓLNE.

Rozdział I Zakres obowiązywania planu

§ 1. Uchwala się miejscowy plan zagospodarowania przestrzennego miasta Kętrzyn zwany dalej planem, w kwartale terenu położonego pomiędzy ulicami Marii Curie-Skłodowskiej, M. Kajki, Placem Marsz. J. Piłsudskiego, Gen. Wł. Sikorskiego oraz Wojska Polskiego w Kętrzynie.

§ 2. 1. Obszar planu określony został na rysunku planu granicą planu.

2. Rysunek planu w skali 1:1000 stanowi załącznik nr 1 do niniejszej uchwały.

3. Uchwała nie zawiera załącznika dotyczącego rozstrzygnięcia o sposobie rozpatrzenia uwag do projektu planu ponieważ uwag nie złożono.

4. Rozstrzygnięcie o sposobie realizacji zapisanych w planie inwestycji z zakresu infrastruktury technicznej, które należą do zadań własnych gminy oraz zasadach ich finansowania stanowi załącznik nr 2 do niniejszej uchwały.

5. Ustalenia planu obowiązują na obszarze wyznaczonym granicą planu.

6. Ustalenia planu są zgodne z polityką przestrzenną miasta Kętrzyn określoną w „Studium uwarunkowań i kierunków zagospodarowania przestrzennego miasta Kętrzyn” uchwalonego przez Radę Miejską w Kętrzynie uchwałą Nr XV/96/99 z dnia 27.10.1999 r.

§ 3. Następujące oznaczenia graficzne na rysunku planu są związane z ustaleniami planu:

- 1) granica planu,
- 2) linie rozgraniczające terenów funkcjonalnych,
- 3) obowiązujące linie zabudowy,
- 4) nieprzekraczalne linie zabudowy,
- 5) zespoły zieleni o charakterze zieleni izolacyjnej lub funkcji krajobrazowej,
- 6) zieleń i urządzenia rekreacyjno-sportowe towarzyszące zabudowie,
- 7) obiekty wpisane do rejestru zabytków,
- 8) obiekty znajdujące się w ewidencji zabytków,
- 9) proponowane podziały na działki budowlane,
- 10) symbole przeznaczenia terenów funkcjonalnych określone odpowiednio symbolem literowym i numerem wyróżniającym je ze względu na przyjęte zasady zagospodarowania spośród innych terenów opisanych tym samym symbolem literowym: MN-1, MN-2, MN-3, MW-1, MW-2, MW-3, MW-4, MWU-1, MWU-2, MWU-3, MWU-4, MWU-5, MWU-6, U-1, U-2, U-3, U-4, U-5, U-6, ZP-1, ZP-2, IT-1, IT-2, CP-1, KD-1, KD-2, KD-3, KD-4, KD-5, KD-6, KD-7, CPJ-1, CPJ-2, CPJ-3, CP-1.

§ 4. 1. W niniejszej uchwale określa się:

- 1) przeznaczenie terenów oraz linie rozgraniczające tereny funkcjonalne o różnym przeznaczeniu lub różnych zasadach zagospodarowania,
- 2) zasady ochrony i kształtowania ładu przestrzennego,
- 3) zasady ochrony środowiska, przyrody i krajobrazu kulturowego,
- 4) zasady ochrony dziedzictwa kulturowego i zabytków oraz dóbr kultury współczesnej,

- 5) parametry i wskaźniki kształtowania zabudowy oraz zagospodarowania terenu, w tym linie zabudowy, gabaryty obiektów i wskaźniki intensywności zabudowy,
- 6) szczególne warunki zagospodarowania terenów oraz ograniczenia w ich użytkowaniu, w tym zakazy zabudowy,
- 7) zasady modernizacji, rozbudowy i budowy systemów komunikacji i infrastruktury technicznej,
- 8) sposób i termin tymczasowego zagospodarowania, urządzania i użytkowania terenów,
- 9) stawki procentowe, służące naliczeniu jednorazowej opłaty z tytułu wzrostu wartości nieruchomości spowodowanego uchwaleniem planu.

2. W niniejszej uchwale nie określa się następujących elementów zagospodarowania przestrzennego:

- 1) wymagań wynikających z potrzeby kształtowania obszarów przestrzeni publicznych, ponieważ w obszarze planu nie występują obszary o szczególnym znaczeniu dla zaspokojenia potrzeb mieszkańców, poprawy jakości ich życia i sprzyjające nawiązywaniu kontaktów społecznych i nie zostały one wskazane w studium uwarunkowań i kierunków zagospodarowania przestrzennego miasta Kętrzyn,
- 2) granic i sposobów zagospodarowania terenów lub obiektów podlegających ochronie, ustalonych na podstawie przepisów odrębnych, takich jak terenów górniczych, a także narażonych na niebezpieczeństwo powodzi oraz zagrożonych osuwaniem się mas ziemnych ponieważ nie występują takie tereny w granicach planu,
- 3) szczegółowych zasad i warunków „scalania i podziału” nieruchomości objętych planem, ponieważ nie przewiduje się w granicach planu terenów do objęcia obowiązkiem „scalania i podziału”.

§ 5. Ilekroć w przepisach niniejszej uchwały jest mowa o:

- 1) gromadzeniu odpadów - rozumie się przez to czasowe przetrzymywanie odpadów do czasu usunięcia ich przez odpowiednie jednostki,
- 2) klasie drogi - rozumie się przez to przyporządkowanie drodze odpowiednich parametrów technicznych, wynikających z cech funkcjonalnych,
- 3) nieprzekraczalnej linii zabudowy - należy przez to rozumieć linię wyznaczoną na rysunku planu, poza którą nie wolno wyprowadzać płaszczyzny elewacji głównej bryły noworealizowanych budynków; dopuszcza się wykroczenie poza wyznaczoną linię max 2,5 m następującymi elementami wystroju architektonicznego: schody, daszki, wykusze,
- 4) obiekcie obsługi technicznej miasta - należy przez to rozumieć wszelkie zagospodarowanie, zabudowę oraz urządzenia służące do odprowadzania ścieków, dostarczania wody, ciepła, energii elektrycznej, gazu, umożliwiające wymianę informacji niezbędne dla prawidłowego zaspokajania potrzeb mieszkańców,

- 5) obowiązującej linii zabudowy - należy przez to rozumieć linię wyznaczoną na rysunku planu, poza którą nie wolno wyprowadzać płaszczyzny elewacji głównej bryły noworealizowanych budynków; dopuszcza się wykroczenie poza wyznaczoną linię max 2,5 m następującymi elementami wystroju architektonicznego: schody, daszki, wykusze,
- 6) ogródka gastronomicznym - należy przez to rozumieć grupę obiektów małej architektury takich jak: miejsca do siedzenia, stoliki, zadaszenia, dekoracyjne ogrodzenia oraz nie związane z gruntem kioski, służące jako zaplecze funkcji gastronomicznej, ogródki gastronomiczne mogą być realizowane wyłącznie jako tymczasowe i okres ich funkcjonowania nie może przekraczać 120 dni w roku, a w pozostałym okresie w którym ogródek nie funkcjonuje musi być on całkowicie zlikwidowany,
- 7) składowaniu odpadów - rozumie się przez to lokalizację miejsc lub obiektów nie związanych z gromadzeniem odpadów a służących ich docelowemu przetrzymywaniu,
- 8) symbolu przeznaczenia - należy przez to rozumieć symbol terenu funkcjonalnego określony odpowiednio symbolem literowym i numerem wyróżniającym go spośród innych terenów,
- 9) szkodliwym oddziaływaniu na środowisko - należy przez to rozumieć wszelkie przekraczające dopuszczalne wielkości oddziaływanie na środowisko w szczególności dotyczące wytwarzania hałasu, wibracji, promieniowania oraz zanieczyszczenia powietrza, gleby, wód powierzchniowych i podziemnych,
- 10) terenie - należy przez to rozumieć teren funkcjonalny, dla którego obowiązują ustalenia planu, wyznaczony liniami rozgraniczającymi obszary o różnym sposobie użytkowania, oraz określony symbolem terenu zgodnie z rysunkiem planu,
- 11) uciążliwości - należy przez to rozumieć działanie uznawane za uciążliwe lub ponad normatywne wg obowiązujących norm i przepisów odrębnych,
- 12) urządzeniu pomocniczym - należy przez to rozumieć wyposażenie techniczne dróg, miejsca parkingowe, a także oznakowanie służące organizacji ruchu drogowego, ekrany akustyczne, urządzenia ochrony przeciwpożarowej i obrony cywilnej, urządzenia służące informacji o terenie a także ogólnodostępne stacje telefoniczne,
- 13) usługach - należy przez to rozumieć wszelkie budynki lub budowle, które w całości lub części służą do działalności, której celem jest zaspokajanie potrzeb ludności, a nie wytwarzanie bezpośrednio metodami przemysłowymi dóbr materialnych,
- 14) usługach uciążliwych - rozumie się przez to usługi związane z przedsięwzięciami mogącymi znacząco oddziaływać na środowisko wymagające sporządzenia raportu oddziaływania przedsięwzięcia na środowisko lub dla których obowiązek sporządzenia raportu może być wymagany na podstawie przepisów odrębnych, za wyjątkiem obiektów obsługi technicznej miasta,

- 15) usługach w parterze - należy przez to rozumieć takie rozwiązanie parteru budynku, że:
- powierzchnia użytkowa lokali usługowych zlokalizowanych na parterze stanowi co najmniej 50 % powierzchni użytkowej parteru,
 - w elewacji od strony ulicy parter wyróżnia się od innych kondygnacji większą ilością przeszkleń,
 - wejścia do lokali usługowych znajdują się od strony ulicy i są dostępne dla niepełnosprawnych, zaleca się lokalizację wejść do lokali usługowych w poziomie chodnika,
- 16) wskaźniku intensywności zabudowy, w skrócie w.i.z. - należy przez to rozumieć maksymalną lub minimalną wartość stosunku powierzchni całkowitej wszystkich kondygnacji nadziemnych wszystkich budynków istniejących i lokalizowanych na danej działce budowlanej do powierzchni całkowitej działki,
- 17) zieleni - rozumie się przez to zespoły roślinności spełniające cele wypoczynkowe, zdrowotne, dydaktyczno-wychowawcze i estetyczne, a w szczególności: parki, zieleńce, zieleń na placach, ulicach, zieleń izolacyjną z wyłączeniem terenów ogrodów działkowych.

DZIAŁ II. USTALENIA OGÓLNE.

Rozdział I

Ustalenia ogólne dotyczące zasad użytkowania, zagospodarowania i zabudowy obszaru objętego ustaleniami planu

§ 6. Wszelka zabudowa i zagospodarowanie pod względem funkcjonalnym i przestrzennym powinna uwzględniać:

- wymagania ładu przestrzennego, urbanistyki i architektury,
- walory architektoniczne i krajobrazowe,
- wymagania ochrony przyrody,
- wymagania ochrony środowiska, zdrowia oraz bezpieczeństwa ludzi i mienia, a także wymagania osób niepełnosprawnych,
- wymagania ochrony dziedzictwa kulturowego i dóbr kultury,
- walory ekonomiczne przestrzeni i prawo własności,
- potrzeby obronności i bezpieczeństwa państwa,
- wymagania przepisów odrębnych i norm polskich, w szczególności dotyczących określenia odległości i warunków usytuowania elementów zagospodarowania terenu, w tym między innymi:
 - warunków technicznych jakim powinny odpowiadać budynki i ich usytuowanie,
 - warunków technicznych jakim powinny odpowiadać drogi publiczne i ich usytuowanie.

§ 7. 1. Ustala się następujące przeznaczenie terenów funkcjonalnych wyznaczonych liniami rozgraniczającymi zgodnie z rysunkiem planu i odpowiednio oznaczonych symbolami przeznaczenia:

- MN-1, MN-2, MN-3 - tereny zabudowy jednorodzinnej,
- MW-1, MW-2, MW-3, MW-4 - tereny zabudowy wielorodzinnej,
- MWU-1, MWU-2, MWU-3, MWU-4, MWU-5, MWU-6 - tereny zabudowy wielorodzinnej z usługami nieuciążliwymi,
- U-1, U-2, U-3, U-4, U-5, U-6 - tereny usług,
- ZP-1, ZP-2 - tereny zieleni urządzonej,
- IT-1, IT-2 - tereny infrastruktury technicznej,
- CP-1 - teren ciągu pieszo – rowerowego,
- CPJ-1, CPJ-2, CPJ-3 – tereny ciągów pieszo-jezdnych,
- KD-1, KD-2, KD-3, KD-4, KD-5, KD-6, KD-7 - tereny dróg publicznych.

2. Ze względu na zasady zagospodarowania w ramach jednego przeznaczenia terenów funkcjonalnych wprowadza się podział oznaczony numerem wyróżniającym je spośród innych terenów opisanych tym samym symbolem literowym.

3. Cechy szczególne terenów wyróżnionych w ramach tego samego przeznaczenia określone są w ustaleniach szczegółowych planu.

§ 8. Wszelkie niezbędne dla prawidłowego funkcjonowania miasta obiekty i urządzenia, a w szczególności: obiekty obrony cywilnej, ratownictwa, bezpieczeństwa państwa, obiekty obsługi technicznej miasta, urządzenia melioracji, place publiczne, zieleń, można realizować na każdym terenie funkcjonalnym w sposób zgodny z ustaleniami planu z zakresu warunków, zasad i standardów kształtowania zabudowy, przepisami odrębnymi i zasadami współżycia społecznego.

§ 9. Wszelkie zagospodarowanie i zabudowę należy wykonywać w sposób zapewniający prawidłową eksploatację obiektów obsługi technicznej miasta, urządzeń melioracyjnych oraz obiektów obrony cywilnej, ratownictwa i bezpieczeństwa państwa.

§ 10. 1. Wyznacza się jako tereny przeznaczone do realizacji celów publicznych tereny usług oznaczone symbolem przeznaczenia U-1 i U-2, tereny dróg publicznych oznaczone symbolami przeznaczenia KD-1, KD-2, KD-3, KD-4, KD-5, KD-6 i KD-7, tereny ciągów pieszo-jezdnych oznaczone symbolami przeznaczenia CPJ-1, CPJ-2, CPJ-3, tereny zieleni urządzonej oznaczone symbolem przeznaczenia ZP-1 i ZP-2 oraz teren ciągu pieszo-rowerowego CP-1.

2. Na całym obszarze objętym planem dopuszcza się lokalizację wszelkich zadań służących realizacji celów publicznych. Ich realizacja na poszczególnych terenach funkcjonalnych musi być zgodna z ustaleniami szczegółowymi z zakresu warunków, zasad i standardów

kształtowania zabudowy, zagospodarowania terenu oraz podziału na działki.

§ 11. Ustala się następujące zasady rozmieszczenia reklam w formie wolnostojących trwale związanych z gruntem urządzeń oraz znaków informacyjno-plastycznych:

- 1) lokalizacja tablic i urządzeń reklamowych w liniach rozgraniczających dróg wymaga uzgodnienia z ich zarządcą,
- 2) zakazuje się lokalizowania tablic i urządzeń reklamowych o wysokości większej niż 3,0 m na terenach dróg publicznych,
- 3) zakazuje się lokalizowania reklam i znaków informacyjno-plastycznych o powierzchni większej niż 0,1 m² na elementach małej architektury,
- 4) lokalizacja tablic o powierzchni powyżej 0,5 m² i urządzeń reklamowych na nowych budynkach możliwa jest tylko w miejscach wskazanych w projektach budowlanych tych budynków,
- 5) lokalizację tablic o powierzchni powyżej 0,5 m² i urządzeń reklamowych na istniejących budynkach należy uzgodnić z Burmistrzem Miasta Kętrzyn.

Rozdział II **Ustalenia ogólne dla terenów i obiektów** **podlegających ochronie ze względu na wymagania** **środowiska kulturowego**

§ 12. 1. Obejmuje się ochroną obiekty zabytkowe wpisane do rejestru zabytków województwa oraz umieszczone w ewidencji zabytków zwane dalej zabytkami.

2. Cały obszar planu obejmuje się strefą ochrony konserwatorskiej B - ochrony zasadniczych elementów rozplanowania i zabytkowych elementów przestrzennych.

3. W strefie ochrony konserwatorskiej B ustala się:

- 1) zakaz wyburzania, nadbudowy, zmian kształtu dachów, zmian rodzaju pokrycia dachowego, zmian w obrębie elewacji oraz przebudowy zabytków z wyłączeniem prac adaptacyjnych dokonanych na podstawie wytycznych konserwatorskich oraz zmian wynikających z ustaleń badań naukowych i konserwatorskich,
- 2) ochronę historycznego układu ulic i placów,
- 3) pełną ochronę zabytków w szczególności ochronie podlega kształt i rodzaj pokrycia dachów, artykulacja i wykończenie elewacji w tym stolarki otworowej jako jednego z elementów wykończenia oraz historyczne wykończenie wnętrza,
- 4) ochronę zabudowy historycznej stanowiącej otoczenie obiektów i zespołów wpisanych do rejestru zabytków oraz obiektów, które znajdują się w ewidencji zabytków,
- 5) obowiązek, w przypadku nowej zabudowy, dostosowania do historycznej linii zabudowy oraz do sąsiadujących budynków historycznych pod względem gabarytów, wysokości, kształtu w tym kierunku

kalenicy, spadku połaci dachowych oraz pokrycia dachów, formy architektonicznej oraz materiałów budowlanych takich jak: dachówka ceramiczna, cegła, kamień, tynki o tradycyjnej fakturze, drewno,

- 6) obowiązek, w przypadku nowej zabudowy, ochrony ekspozycji zabudowy historycznej i poszczególnych zabytków,
- 7) nakaz, w przypadku budynków znajdujących się w ewidencji zabytków, uzgodnienia z Wojewódzkim Konserwatorem Zabytków wszystkich inwestycji budowlanych oraz działań mogących prowadzić do zmiany wyglądu lub mogących naruszać ich ekspozycję, w tym montaż wszelkiego rodzaju urządzeń technicznych, tablic i reklam,
- 8) nakaz, w przypadku budynków wpisanych do rejestru zabytków, uzyskania pozwolenia Wojewódzkiego Konserwatora Zabytków na wszystkie działania inwestycyjne wymienione w pkt 7),

§ 13. Następujące budynki oznaczone na rysunku planu stanowią budynki chronione wpisane do rejestru zabytków:

- 1) budynek przy ulicy Kopernika nr 2 (decyzja nr A 4324/O z dnia 8 lipca 1994 r.),
- 2) budynek przy ulicy Kopernika nr 8 (decyzja nr A 1529/O z dnia 4 grudnia 1995 r.),
- 3) budynek przy ulicy Reja nr 10 (decyzja nr A 2217/O z dnia 19 grudnia 2005 r.),
- 4) budynek przy ulicy Sikorskiego nr 28/30 (decyzja nr A 1570/O z dnia 27 października 1993 r.) w tym ochronie podlega budynek przy ulicy Kopernika 5, jako otoczenie Sikorskiego 28/30, na działce nr 120,
- 5) budynek przy ulicy Sikorskiego nr 32 (decyzja nr A 1571/O z dnia 27 października 1993 r.),
- 6) budynek przy ulicy Sikorskiego nr 34 (decyzja nr A 4311/O z dnia 13 grudnia 1993 r.).

§ 14. Następujące budynki oznaczone na rysunku planu stanowią budynki chronione znajdujące się w ewidencji zabytków:

- 1) budynek przy ulicy Kajki nr 9, 11, 13, 19 z dwoma budynkami gospodarczymi,
- 2) budynek przy ulicy Kopernika nr 3, 4 i 4a, 5, 6 i 6a, 7, 10, 12 zabudowania szkoły, w tym wolnostojący budynek gospodarczy przy dziedzińcu szkoły,
- 3) budynek przy ulicy Reja nr 1, 2, 3, 5, 6, 7, 8, 9,
- 4) budynek przy ulicy Szkolnej nr 1, 1a,
- 5) budynek przy ulicy Curie-Skłodowskiej nr 1, 3, 5, 7, 9, 11,
- 6) budynek przy ulicy Wojska Polskiego nr 14.

§ 15. Ustala się granicę planu biegnącą wzdłuż drogi oznaczonej na rysunku planu symbolem KD-4 jako granicę strefy K ochrony krajobrazu znajdującą się poza obszarem planu.

Rozdział III

Ustalenia ogólne dla terenów i obiektów podlegających ochronie ze względu na wymagania przyrodnicze, ochrony środowiska, zdrowia i bezpieczeństwa ludzi

§ 16. Ustala się następujące zasady kształtowania i ochrony zieleni:

- 1) nakazuje się zachowanie istniejącego drzewostanu; dopuszcza się, po ocenie stanu drzewostanu, wycinki jednostek chorych lub samosiejek pod warunkiem dokonania uzupełnień drzewostanu poprzez wprowadzenie nasadzeń podnoszących walory użytkowe i przestrzenne skupisk zieleni,
- 2) wprowadzana roślinność musi być zgodna z siedliskiem,
- 3) w celu odtworzenia wartości przyrodniczych i użytkowych na terenach wykazujących cechy degradacji spowodowanej nieprawidłowym użytkowaniem, należy prowadzić działania o charakterze rekultywacyjnym.

§ 17. 1. W celu zmniejszenia uciążliwości terenów komunikacji, podwyższenia standardów krajobrazowych oraz utrzymania lokalnych korytarzy ekologicznych wskazuje się lokalizację zespołów zieleni o charakterze zieleni izolacyjnej lub funkcji krajobrazowej.

2. W miejscach, w których wskazano lokalizację zespołów zieleni o charakterze zieleni izolacyjnej lub funkcji krajobrazowej ustala się następujące nakazy i zakazy:

- 1) nakazuje się zachowanie istniejącego drzewostanu; dopuszcza się, po ocenie stanu drzewostanu, wycinki jednostek chorych lub samosiejek pod warunkiem dokonania uzupełnień drzewostanu poprzez wprowadzenie nasadzeń podnoszących walory użytkowe i przestrzenne skupisk zieleni,
- 2) zagospodarowanie terenu przy zespołach o charakterze liniowym musi umożliwiać migrację drobnych zwierząt.

§ 18. 1. W celu podwyższenia standardów przestrzennych wskazuje się lokalizację zespołów zieleni i urządzeń rekreacyjno-sportowych towarzyszących zabudowie.

2. W miejscach, w których wskazano lokalizację zespołów zieleni i urządzeń rekreacyjno-sportowych towarzyszących zabudowie ustala się następujące nakazy i zakazy:

- 1) nakazuje się zachowanie istniejącego drzewostanu; dopuszcza się, po ocenie stanu drzewostanu, wycinki jednostek chorych lub samosiejek pod warunkiem dokonania uzupełnień drzewostanu poprzez wprowadzenie nasadzeń podnoszących walory użytkowe i przestrzenne skupisk zieleni,
- 2) zakazuje się realizacji nawierzchni związanych z obsługą komunikacji samochodowej,
- 3) zakazuje się realizacji jakichkolwiek budynków.

§ 19. W celu ochrony środowiska, prawidłowego gospodarowania zasobami przyrody oraz zachowania zdrowia i bezpieczeństwa ludzi, ustala się następujące nakazy i zakazy:

- 1) szkodliwe oddziaływanie na środowisko wytwarzane przez jednostki organizacyjne winno zamykać się na terenie działki budowlanej na jakiej jest wytwarzane i do której jednostka organizacyjna posiada tytuł prawny,
- 2) lokalizację wszystkich obiektów o wysokości 100 m nad poziom terenu i wyższych, na obszarze planu, wymagają uzgodnienia z Głównym Inspektoratem Lotnictwa Cywilnego.

Rozdział IV

Ogólne zasady w zakresie obsługi komunikacyjnej

§ 20. 1. Jako podstawową sieć komunikacji drogowej ustala się następujące tereny, wyznaczone liniami rozgraniczającymi i oznaczone zgodnie z rysunkiem planu następującymi symbolami przeznaczenia: KD-1, KD-2, KD-3, KD-4, KD-5, KD-6, KD-7.

2. Jako sieć dróg służących do powiązań z zewnętrznym układem drogowym ustala się tereny dróg publicznych, wyznaczone liniami rozgraniczającymi i oznaczone symbolami przeznaczenia KD-1, KD-2 i KD-4.

§ 21. 1. Jako uzupełniającą sieć komunikacji ustala się tereny ciągów pieszo-jezdnych oznaczone symbolem przeznaczenia CPJ-1, CPJ-2, CPJ-3 oraz ciągu pieszo-rowerowego oznaczonego symbolem przeznaczenia CP-1 wyznaczone liniami rozgraniczającymi.

2. Drogi wewnętrzne, ciągi pieszo-rowerowe i ścieżki rowerowe można również wydzielać i kształtować w zależności od potrzeb, na terenach funkcjonalnych, zgodnie z ustaleniami planu i przepisami odrębnymi.

§ 22. 1. Nowe zjazdy na działki budowlane i nowe włączenia dróg wewnętrznych należy realizować wyłącznie z terenów oznaczonych symbolami KD-3, KD-4, KD-5, KD-6, KD-7, CPJ-1, CPJ-2, CPJ-3.

2. Dopuszcza się zachowanie, remonty, modernizacje i przebudowy, istniejących w dniu uchwalenia planu, zjazdów i włączeń dróg wewnętrznych.

Rozdział V

Ogólne zasady obsługi w zakresie infrastruktury technicznej

§ 23. 1. Na obszarze planu docelowo zaopatrzenie w wodę odbywać się będzie sieciami magistralnymi ze stacji wodociągowych.

2. Na obszarze planu docelowo ścieki sanitarne odprowadzane będą siecią kanalizacji do oczyszczalni ścieków.

3. Jeśli wody opadowe są odprowadzane bezpośrednio do gruntu w jednym punkcie z nawierzchni utwardzonych podjazdów i parkingów o powierzchni większej niż 100 m², zrzuty muszą być wyposażone w urządzenia podczyszczające na wylotach.

§ 24. Zabudowa dotycząca obiektów obsługi technicznej realizowanych na obszarze opracowania poza

terenami oznaczonymi symbolem przeznaczenia IT-1, IT-2 powinna być, w miarę możliwości technicznych, realizowana jako elementy wbudowane, razem z obiektami budowlanymi odpowiadającymi przeznaczeniu tych terenów.

§ 25. Stacje bazowe telefonii komórkowej, spełniające inne uwarunkowania wynikające z przepisów odrębnych i norm, można realizować na obszarze planu, pod warunkiem, iż nie wymagają one instalacji na noworealizowanych wolno stojących masztach lub konstrukcjach wieżowych.

§ 26. 1. Sieci infrastruktury technicznej powinny być w miarę możliwości prowadzone przez tereny przeznaczone na cele publiczne, w szczególności przez tereny dróg publicznych oraz przez tereny ciągów pieszo-jezdných i dróg wewnętrznych.

2. Realizacja sieci i urządzeń infrastruktury technicznej na terenach dróg publicznych wymaga uzgodnienia z zarządcami dróg.

Rozdział VI

Ogólne zasady i warunki podziału terenów na działki budowlane

§ 27. Wszelkie podziały działek muszą być zgodne z ustaleniami szczegółowymi planu, oraz przepisami odrębnymi.

§ 28. Działki lub zespoły działek, których kształt, wielkość, struktura własnościowa, dostępność do dróg publicznych i infrastruktury, ukształtowanie i pokrycie utrudnia ich wykorzystanie oraz zagospodarowanie zgodne z ustaleniami planu mogą być scalone i wtórnie podzielone, przy czym podziały muszą być zgodne z ustaleniami szczegółowymi planu.

DZIAŁ III.

USTALENIA SZCZEGÓŁOWE.

Rozdział I

Przeznaczenie, zagospodarowanie i zabudowa terenów zabudowy jednorodzinnej oznaczonych symbolem przeznaczenia MN-1, MN-2, MN-3.

§ 29. 1. Teren oznaczony symbolem przeznaczenia MN-1, MN-2, MN-3 przeznaczony jest na realizację i utrzymanie zabudowy mieszkaniowej jednorodzinnej.

2. Dopuszcza się na terenie MN-1 realizację i utrzymanie obiektów zamieszkania zbiorowego wspólnot religijnych takie jak klasztory, domy zakonne lub domy księży emerytów.

3. Dopuszcza się na terenie MN-1, MN-2, MN-3 realizację infrastruktury towarzyszącej funkcji podstawowej takiej jak: usługi nieuciążliwe wbudowane w budynki mieszkalne, garaże, miejsca postojowe, infrastruktura techniczna, budynki gospodarcze, dojścia i dojazdy, ogrodzenia i mała architektura.

§ 30. Na terenie MN-1, MN-2, MN-3 obowiązuje całkowity zakaz:

- 1) lokalizowania usług uciążliwych,
- 2) lokalizowania obiektów mogących powodować stałe lub czasowe uciążliwości spowodowane

wytwarzaniem hałasu i zanieczyszczaniem powietrza, gleby, wód gruntowych oraz powierzchniowych,

3) tymczasowego zagospodarowania, urzędowania i użytkowania terenów, za wyjątkiem tymczasowego wykorzystywania i terenów do produkcji rolnej, ogrodniczej, sadowniczej lub zagospodarowania w formie terenów zieleni,

4) lokalizowania wszelkiej działalności hurtowej, składowej, magazynowej, wytwórczej lub produkcyjnej, a w szczególności zabrania się dystrybucji takich towarów jak: gaz, paliwa płynne i inne substancje niebezpieczne za wyjątkiem gazu rozprowadzanego podziemną siecią gazową bezpośrednio do odbiorców,

5) wprowadzania nieczystości ciekłych do gruntu,

6) składowania jakichkolwiek odpadów.

§ 31. Na terenie oznaczonym symbolem przeznaczenia MN-1, MN-2, MN-3 zakazuje się podziałów działek z wyjątkiem podziałów dopuszczonych niezależnie od ustaleń planu miejscowego na podstawie przepisów odrębnych.

§ 32. Na terenie oznaczonym symbolem przeznaczenia MN-1, MN-2, MN-3 ustala się następujące szczegółowe warunki, zasady i standardy kształtowania zabudowy oraz zagospodarowania terenu:

1) towarzysząca funkcji podstawowej funkcja usługowa może być realizowana tylko jako wbudowana w budynek mieszkalny pod warunkiem, że nie będzie stanowić więcej niż 30 % powierzchni użytkowej budynku,

2) budynki należy lokalizować zgodnie z liniami zabudowy określonymi na rysunku planu,

3) w zakresie ochrony środowiska kulturowego na warunkach określonych w § 12 ust. 3,

4) jeden budynek mieszkalny nie może mieć więcej niż 2 lokale mieszkalne,

5) zakazuje się realizowania zabudowy bezpośrednio przy granicy działki,

6) połacie dachu na jednym obiekcie budowlanym muszą mieć jednakowy spadek o nachyleniu od 35° do 45°,

7) w obiektach o charakterze zabytkowym, wszelkie zmiany sposobu użytkowania lokali i związany z tym zakres prac modernizacyjnych powinny uzyskać zgodę Wojewódzkiego Konserwatora Zabytków,

8) zakazuje się wykonywania ogrodzeń pełnych oraz z prefabrykowanych elementów żelbetowych,

9) zakazuje się stosowania agresywnej, kontrastowej kolorystyki elewacji budynków i dachu,

10) zakazuje się wykonywania elewacji budynków z metalu i plastiku,

11) faktura i kolor materiałów używanych na elewacjach musi być porównywalny z tradycyjnymi materiałami używanymi w sąsiedniej zabudowie historycznej,

12) kształt i rytm okien musi być dopasowany do sąsiedniej zabudowy historycznej.

§ 33. Na terenie oznaczonym symbolem przeznaczenia MN-1, MN-2, MN-3 ustala się następujące wskaźniki liczbowe dotyczące warunków, zasad i standardów kształtowania zabudowy oraz zagospodarowania terenu dla każdej działki budowlanej:

1) maksymalny w.i.z:

- a) 0,4 dla terenu MN-1,
- b) 0,7 dla terenu MN-2, MN-3,

2) maksymalna wysokość zabudowy:

- a) 10 m na terenie MN-1,
- b) 12 m na terenie MN-2, MN-3,

3) maksymalna ilość kondygnacji zabudowy nadziemnych:

- a) na terenie MN-1 - 3 w tym 2 ostatnie jako poddasze użytkowe,
- b) na terenach MN-2 i MN-3 - 4 w tym 2 ostatnie jako poddasze użytkowe,

4) minimalna powierzchnia biologicznie czynna na każdej działce budowlanej:

- a) 50 % na terenie MN-1, MN-3,
- b) 20 % na terenie MN-2,

5) maksymalna powierzchnia zabudowana na działce budowlanej 40% powierzchni działki,

6) maksymalna wysokość ogrodzenia - 160 cm.

7) nakazuje się dostosowanie wysokości ogrodzenia do ogrodzenia istniejącego na dowolnej wybranej działce bezpośrednio sąsiadującej, z zastrzeżeniem pkt 6.

§ 34. Na terenie oznaczonym symbolem przeznaczenia MN-1, MN-2, MN-3 ustala się następujące warunki zaspokojenia potrzeb parkingowych oraz obsługi komunikacyjnej:

1) potrzeby parkingowe dla istniejących i projektowanych inwestycji należy realizować wyłącznie na terenie do którego inwestor posiada tytuł prawny,

2) dla funkcji usługowych należy zapewnić minimum 3 miejsca parkingowe na 100 m² powierzchni użytkowej,

3) dla mieszkalnictwa trzeba zapewnić minimalnie 1 miejsce parkingowe na 1 lokal mieszkalny,

4) miejsca parkingowe mogą być realizowane w postaci miejsc postojowych w garażu lub miejsc postojowych urządzonych w terenie,

5) obsługę komunikacyjną ustala się:

- a) dla terenu MN-1 od strony drogi KD-3,

b) dla terenu MN-2 i MN-3 od strony drogi KD-6.

§ 35. Na terenie oznaczonym symbolem przeznaczenia MN-1, MN-2, MN-3 ustala się następujące zasady obsługi w zakresie infrastruktury technicznej:

1) wszystkie budynki muszą być podłączone do sieci elektroenergetycznej i posiadać przyłącze elektroenergetyczne umożliwiające pobór energii elektrycznej w stopniu wystarczającym dla obsługi funkcji i sposobu zagospodarowania i zabudowy działki,

2) sieć elektroenergetyczna szczególnie średniego i niskiego napięcia powinna być, w miarę możliwości technicznych i ekonomicznych, realizowana jako podziemna,

3) wszystkie budynki z pomieszczeniami przeznaczonymi na stały pobyt ludzi muszą być podłączone do sieci wodociągowej i posiadać przyłącze wodociągowe umożliwiające pobór wody zgodny z funkcją i sposobem zagospodarowania,

4) wszystkie budynki z pomieszczeniami przeznaczonymi na stały pobyt ludzi muszą być podłączone do sieci kanalizacyjnej i posiadać przyłącze,

5) wszystkie budynki z pomieszczeniami przeznaczonymi na stały pobyt ludzi muszą posiadać źródła dostarczania ciepła w stopniu wystarczającym dla prawidłowego użytkowania zgodnego z funkcją,

6) ścieki deszczowe mogą być odprowadzane tylko do gruntu na działce własnej inwestycji lub do kanalizacji deszczowej.

§ 36. Na terenie oznaczonym symbolem przeznaczenia MN-1, MN-2, MN-3 wprowadza się następujące ustalenia dotyczące miejsc gromadzenia odpadów:

1) każda działka budowlana musi posiadać wyznaczone miejsce do gromadzenia odpadów w tym na pojemniki do selektywnej zbiórki odpadów,

2) dopuszcza się realizację zbiorczych miejsc na pojemniki umożliwiające selektywną zbiórkę odpadów obsługujących kilka działek budowlanych.

Rozdział II

Przeznaczenie, zagospodarowanie i zabudowa terenów zabudowy wielorodzinnej oznaczonych symbolem przeznaczenia MW-1, MW-2, MW-3, MW-4.

§ 37. 1. Tereny oznaczone symbolami przeznaczenia MW-1, MW-2, MW-3, MW-4 przeznacza się na realizację i utrzymanie zabudowy mieszkaniowej wielorodzinnej.

2. Dopuszcza się na terenach oznaczonych symbolami przeznaczenia MW-1, MW-2, MW-3, MW-4 realizację infrastruktury towarzyszącej funkcji podstawowej takiej jak: usługi nieuciążliwe wbudowane w budynki mieszkalne, garaże, miejsca postojowe, infrastruktura techniczna, budynki gospodarcze, dojścia i dojazdy, ogrodzenia i mała architektura.

3. Dopuszcza się na terenie oznaczonym symbolem przeznaczenia MW-3 zachowanie oraz przebudowę istniejącego wolnostojącego obiektu usługowego.

§ 38. Na terenach oznaczonych symbolami przeznaczenia MW-1, MW-2, MW-3, MW-4 wprowadza się całkowity zakaz:

- 1) lokalizowania usług uciążliwych,
- 2) lokalizowania innych obiektów mogących powodować stałe lub czasowe uciążliwości spowodowane wytwarzaniem hałasu i zanieczyszczaniem powietrza, gleby, wód gruntowych oraz powierzchniowych,
- 3) tymczasowego zagospodarowania, urządzania i użytkowania terenów, za wyjątkiem tymczasowego wykorzystywania i terenów do produkcji rolnej, ogrodniczej, sadowniczej lub zagospodarowania w formie terenów zieleni,
- 4) lokalizowania wszelkiej działalności hurtowej, składowej, magazynowej, wytwórczej lub produkcyjnej oraz prowadzenia dystrybucji takich towarów jak: gaz, paliwa płynne i inne substancje niebezpieczne za wyjątkiem gazu rozprowadzanego podziemną siecią gazową bezpośrednio do odbiorców,
- 5) wprowadzania nieczystości ciekłych do gruntu,
- 6) składowania jakichkolwiek odpadów.

§ 39. Na terenach oznaczonych symbolami przeznaczenia MW-1, MW-2, MW-3, MW-4 wydzielenie działki budowlanej musi umożliwiać zagospodarowanie terenu spełniające następujące warunki:

- 1) musi być zapewniony dostęp do drogi publicznej lub ciągu pieszo-jezdnego,
- 2) musi być zapewniona możliwość wykonania prawidłowych dojazdów i dojazdów do budynków,
- 3) musi być zapewniona możliwość wykonania miejsc postojowych dla samochodów w ilości określonej w planie,
- 4) musi być zapewniona możliwość wydzielenia miejsc do właściwego gromadzenia odpadów,
- 5) musi być zapewniona możliwość przyłączenia do sieci infrastruktury technicznej,
- 6) minimalna powierzchnia działki budowlanej musi być nie mniejsza niż 1000 m²,
- 7) dla działek istniejących, wydzielanych liniami rozgraniczającymi ustalonymi w planie, wydzielanych zgodnie z proponowanymi podziałami na rysunku planu oraz wydzielanych dla istniejących budynków dopuszcza się wskaźniki liczbowe związane z powierzchnią terenu inne niż określone w pkt 6 pod warunkiem zachowania pozostałych wymogów określonych w planie.

§ 40. Na terenach oznaczonych symbolami przeznaczenia MW-1, MW-2, MW-3, MW-4 ustala się następujące szczegółowe warunki, zasady i standardy kształtowania zabudowy oraz zagospodarowania terenu:

- 1) na terenach MW-1 i MW-4 docelowo urządzony teren nie może różnić się więcej niż 1m w stosunku do obecnego poziomu tego terenu,
- 2) zabudowa garażowa musi być realizowana jako zbiorcza obsługująca cały budynek lub zespół budynków,
- 3) towarzysząca funkcji podstawowej funkcja usługowa może być realizowana tylko jako wbudowana w budynek mieszkalny pod warunkiem, że nie będzie stanowić więcej niż 20 % powierzchni użytkowej budynku,
- 4) w zakresie ochrony środowiska kulturowego na warunkach określonych w § 12 ust. 3,
- 5) dopuszcza się aby budynki były usytuowane ścianą zewnętrzną bez otworów bezpośrednio przy granicy działki budowlanej na działkach, na których wyznaczona jest obowiązująca linia zabudowy,
- 6) połączenie dachu na jednym obiekcie budowlanym muszą mieć jednakowy spadek o nachyleniu od 35° do 45°,
- 7) nakazuje się realizację dachów wyłącznie z dachówek ceramicznej w odcieniach czerwieni,
- 8) na terenie MW-3 w przypadku rozbudowy budynków istniejących dopuszcza się pozostawienie istniejącego dachu,
- 9) nowe wolnostojące budynki garażowe i gospodarcze nie mogą być realizowane w odległości mniejszej niż 10 m od linii rozgraniczającej terenu z terenem drogi,
- 10) zakazuje się wykonywania ogrodzeń pełnych oraz z prefabrykowanych elementów żelbetowych,
- 11) zakazuje się stosowania agresywnej, kontrastowej kolorystyki elewacji budynków i dachu,
- 12) zakazuje się wykonywania elewacji budynków z metalu i plastiku,
- 13) faktura i kolor materiałów używanych na elewacjach musi być porównywalny z tradycyjnymi materiałami używanymi w sąsiedniej zabudowie historycznej,
- 14) kształt i rytm okien musi być dopasowany do sąsiedniej zabudowy historycznej.

§ 41. Na terenach oznaczonych symbolami przeznaczenia MW-1, MW-2, MW-3, MW-4 ustala się następujące wskaźniki liczbowe dotyczące warunków, zasad i standardów kształtowania zabudowy oraz zagospodarowania terenu dla każdej działki budowlanej:

- 1) maksymalny w.i.z. - 1,4,
- 2) maksymalna wysokość zabudowy:
 - a) 12 m na terenach MW-1 i MW-4, oraz 14 m na terenie MW-2, przy czym wysokość bezwzględna nie może przekraczać wysokości sąsiedniej zabudowy historycznej, wysokość najwyższego położonego elementu budynku nie może przekroczyć:
 - 114 m.n.p.m. na terenie MW-1,

- 118 m.n.p.m. na terenie MW-4,
- 110 m.n.p.m. na terenie MW-2,

b) 15 m na terenie MW-3,

- 3) dopuszcza się zachowanie wysokości istniejących budynków,
- 4) maksymalna ilość kondygnacji zabudowy nadziemnych:
 - a) 3 na terenie MW-1 i MW-4 w tym ostatnia jako poddasze użytkowe,
 - b) 4 na terenie MW-2 i MW-3 w tym ostatnia jako poddasze użytkowe,
- 5) maksymalna ilość kondygnacji zabudowy garażowej i gospodarczej - 1,
- 6) minimalna powierzchnia biologicznie czynna na każdej działce budowlanej 30 %,
- 7) maksymalna wysokość ogrodzenia - 160 cm.

§ 42. Na terenach oznaczonych symbolami przeznaczenia MW-1, MW-2, MW-3, MW-4 ustala się następujące warunki zaspokojenia potrzeb parkingowych oraz obsługi komunikacyjnej:

- 1) potrzeby parkingowe dla projektowanych inwestycji należy realizować wyłącznie na terenie do którego inwestor posiada tytuł prawny,
- 2) dla funkcji usługowych należy zapewnić minimum 3 miejsca parkingowe na 100 m² powierzchni użytkowej tych usług,
- 3) dla mieszkalnictwa trzeba zapewnić min. 1 miejsce parkingowe na 1 lokal mieszkalny,
- 4) w przypadku wydzielania miejsc parkingowych dla nowych funkcji w budynkach istniejących dopuszcza się obniżenie wskaźników o 50 %,
- 5) miejsca parkingowe mogą być realizowane w postaci miejsc postojowych w garażu lub miejsc postojowych urządzonych w terenie,
- 6) obsługę komunikacyjną ustala się:
 - a) dla terenu MW-1 od strony drogi KD-7, ciągu pieszo jezdnego CPJ-2 oraz ulicy Marii Curie-Skłodowskiej położonej poza obszarem planu wyłącznie poprzez istniejące zjazdy,
 - b) dla terenu MW-2 od strony drogi KD-6,
 - c) dla terenu MW-3 od strony drogi KD-3,
 - d) dla terenu MW-4 od strony drogi KD-5 oraz ciągu pieszo-jezdnego CPJ-3.

§ 43. Na terenach oznaczonych symbolami przeznaczenia MW-1, MW-2, MW-3, MW-4 ustala się następujące zasady obsługi w zakresie infrastruktury technicznej:

- 1) wszystkie budynki muszą być podłączone do sieci elektroenergetycznej i posiadać przyłącze

elektroenergetyczne umożliwiające pobór energii elektrycznej w stopniu wystarczającym dla obsługi funkcji i sposobu zagospodarowania i zabudowy działki,

- 2) sieć elektroenergetyczna szczególnie średniego i niskiego napięcia powinna być, w miarę możliwości technicznych i ekonomicznych, realizowana jako podziemna,
- 3) wszystkie budynki z pomieszczeniami przeznaczonymi na stały pobyt ludzi, muszą być podłączone do sieci wodociągowej i posiadać przyłącze wodociągowe,
- 4) wszystkie budynki z pomieszczeniami przeznaczonymi na stały pobyt ludzi muszą być podłączone do sieci kanalizacyjnej i posiadać przyłącze kanalizacyjne,
- 5) wszystkie budynki z pomieszczeniami przeznaczonymi na stały pobyt ludzi muszą posiadać źródła dostarczania ciepła, w stopniu wystarczającym dla prawidłowego użytkowania zgodnego z funkcją,
- 6) ścieki deszczowe mogą być odprowadzane tylko do gruntu na działce własnej inwestycji lub do kanalizacji deszczowej.

§ 44. Na terenach oznaczonych symbolami przeznaczenia MW-1, MW-2, MW-3, MW-4 wprowadza się następujące ustalenia dotyczące miejsc gromadzenia odpadów:

- 1) każda działka budowlana musi posiadać wyznaczone miejsce do gromadzenia odpadów w tym na pojemniki do selektywnej zbiórki odpadów,
- 2) dopuszcza się realizację zbiorczych miejsc na pojemniki umożliwiające selektywną zbiórkę odpadów obsługujących kilka działek budowlanych,
- 3) wydzielone lokale usługowe muszą mieć wyznaczone miejsce do selektywnej zbiórki odpadów niezależnie od miejsc zbiórki odpadów dla funkcji mieszkaniowych.

Rozdział III

Przeznaczenie, zagospodarowanie i zabudowa terenów zabudowy wielorodzinnej z usługami nieuciążliwymi oznaczonych symbolami przeznaczenia MWU-1, MWU-2, MWU-3, MWU-4, MWU-5, MWU-6.

§ 45. 1. Tereny oznaczone symbolami przeznaczenia MWU-1, MWU-2, MWU-3, MWU-4, MWU-5, MWU-6 przeznacza się na realizację i utrzymanie zabudowy mieszkaniowej wielorodzinnej z usługami nieuciążliwymi.

2. Dopuszcza się na terenach oznaczonych symbolami przeznaczenia MWU-1, MWU-2, MWU-3, MWU-4, MWU-5, MWU-6 realizację infrastruktury towarzyszącej funkcji podstawowej takiej jak: usługi nieuciążliwe wbudowane w budynki mieszkalne, garaże, miejsca postojowe, infrastruktura techniczna, budynki gospodarcze, dojścia i dojazdy, ogrodzenia i mała architektura.

3. Dopuszcza się na terenach oznaczonych symbolami przeznaczenia MWU-6 realizację obiektów zamieszkania zbiorowego.

§ 46. Na terenach oznaczonych symbolami przeznaczenia MWU-1, MWU-2, MWU-3, MWU-4, MWU-5, MWU-6 wprowadza się całkowity zakaz:

- 1) lokalizowania usług uciążliwych,
- 2) lokalizowania innych obiektów mogących powodować stałe lub czasowe uciążliwości spowodowane wytwarzaniem hałasu i zanieczyszczaniem powietrza, gleby, wód gruntowych oraz powierzchniowych,
- 3) tymczasowego zagospodarowania, urządzania i użytkowania terenów, za wyjątkiem tymczasowego wykorzystywania terenów do produkcji rolnej, ogrodniczej, sadowniczej lub zagospodarowania w formie terenów zieleni,
- 4) lokalizowania wszelkiej działalności hurtowej, składowej, magazynowej, wytwórczej lub produkcyjnej oraz prowadzenia dystrybucji takich towarów jak: gaz, paliwa płynne i inne substancje niebezpieczne za wyjątkiem gazu rozprowadzanego podziemną siecią gazową bezpośrednio do odbiorców,
- 5) składowania jakichkolwiek odpadów.

§ 47. Na terenach oznaczonych symbolami przeznaczenia MWU-1, MWU-2, MWU-3, MWU-4, MWU-5, MWU-6 wydzielenie działki budowlanej musi umożliwiać zagospodarowanie terenu spełniające następujące warunki:

- 1) musi być zapewniony dostęp do drogi publicznej lub ciągu pieszo-jezdnego,
- 2) musi być zapewniona możliwość wykonania prawidłowych dojazdów i dojazdów do budynków,
- 3) musi być zapewniona możliwość wykonania miejsc postojowych dla samochodów w ilości określonej w planie,
- 4) musi być zapewniona możliwość wydzielenia miejsc do właściwego gromadzenia odpadów,
- 5) musi być zapewniona możliwość przyłączenia do sieci infrastruktury technicznej,
- 6) minimalna powierzchnia nowo wydzielanej działki budowlanej musi być nie mniejsza niż: 1500 m²,
- 7) dla działek istniejących, wydzielanych liniami rozgraniczającymi ustalonymi w planie oraz wydzielanych dla istniejących budynków dopuszcza się wskaźniki liczbowe związane z powierzchnią terenu inne niż określone w pkt 6 pod warunkiem zachowania pozostałych wymogów określonych w planie.

§ 48. Na terenach oznaczonych symbolami przeznaczenia MWU-1, MWU-2, MWU-3, MWU-4, MWU-5, MWU-6 ustala się następujące szczegółowe warunki, zasady i standardy kształtowania zabudowy oraz zagospodarowania terenu:

- 1) usługi nieuciążliwe towarzyszące funkcji podstawowej mogą być realizowane jako wbudowane w zabudowę mieszkaniową na terenach oznaczonych symbolami przeznaczenia MWU-1, MWU-2, MWU-3, MWU-4, MWU-5, MWU-6 pod warunkiem że ich powierzchnia

użytkowa nie będzie stanowić więcej niż 20 % powierzchni użytkowej budynku.

- 2) w obiektach zamieszkania zbiorowego realizowanych na terenach MWU-6 dopuszcza się realizację usług nieuciążliwych i funkcji mieszkaniowych wbudowanych w te budynki pod warunkiem że nie będą one stanowić więcej niż 20 % powierzchni użytkowej całego budynku,
- 3) w obiektach o charakterze zabytkowym, wszelkie zmiany sposobu użytkowania lokali i związany z tym zakres prac modernizacyjnych powinny uzyskać zgodę Wojewódzkiego Konserwatora Zabytków,
- 4) budynki należy lokalizować zgodnie z liniami zabudowy określonymi na rysunku planu,
- 5) w zakresie ochrony środowiska kulturowego na warunkach określonych w § 12 ust. 3,
- 6) na terenach MWU-1, MWU-5 i MWU-6 nakazuje się aby co najmniej 50 % powierzchni użytkowej parteru było realizowane jako usługi przy czym nakaz ten nie dotyczy inwestycji związanych z obiektami zabytkowymi,
- 7) na terenie MWU-6 dopuszcza się poza liniami zabudowy lokalizację ogródków gastronomicznych zgodnie z § 5 pkt 6,
- 8) dopuszcza się aby budynki były usytuowane ścianą zewnętrzną bez otworów bezpośrednio przy granicy działki budowlanej na działkach, na których wyznaczona jest obowiązująca linia zabudowy,
- 9) w przypadku realizowania zabudowy bezpośredniej stykającej się z zabudową sąsiednią wysokości gzymsów i krawędzi dachu muszą nawiązywać do analogicznych elementów zabudowy sąsiedniej,
- 10) na terenie MWU-4 w przypadku przebudowy lub rozbudowy istniejących budynków dopuszcza się zachowanie kondygnacji w istniejącej ilości,
- 11) nowe budynki garażowe i gospodarcze nie mogą być realizowane w odległości mniejszej niż 10m od linii rozgraniczającej terenu z terenem drogi,
- 12) połacie dachu na jednym obiekcie budowlanym muszą mieć jednakowy spadek o nachyleniu od 35° do 45°,
- 13) zakazuje się wykonywania ogrodzeń pełnych oraz z prefabrykowanych elementów żelbetowych,
- 14) zakazuje się stosowania agresywnej, kontrastowej kolorystyki elewacji budynków i dachu,
- 15) zakazuje się wykonywania elewacji budynków z metalu i plastiku,
- 16) faktura i kolor materiałów używanych na elewacjach musi być porównywalny z tradycyjnymi materiałami używanymi w sąsiedniej zabudowie historycznej,
- 17) kształt i rytm okien musi być dopasowany do sąsiedniej zabudowy historycznej.

§ 49. Na terenach oznaczonych symbolami przeznaczenia MWU-1, MWU-2, MWU-3, MWU-4, MWU-5, MWU-6 ustala się następujące wskaźniki liczbowe dotyczące warunków, zasad i standardów kształtowania zabudowy oraz zagospodarowania terenu dla każdej działki budowlanej:

1) maksymalny w.i.z.:

- a) 1,5 - na terenach oznaczonych symbolami przeznaczenia MWU-4,
- b) 2,0 - na terenach oznaczonych symbolami przeznaczenia MWU-1, MWU-2, MWU-3,
- c) 3,0 - na terenach oznaczonych symbolami przeznaczenia MWU-5 i MWU-6,

2) maksymalna wysokość zabudowy:

- a) 12 m na terenach MWU-3 i MWU-4,
- b) 16 m na terenach MWU-1, MWU-2, MWU-5 i MWU-6,

3) maksymalna ilość kondygnacji zabudowy nadziemnych:

- a) 3 na terenach MWU-3 i MWU-4 w tym ostatnia jako poddasze użytkowe,
- b) 4 na terenach MWU-1, MWU-5 i MWU-6 w tym ostatnia jako poddasze użytkowe,
- c) 5 na terenie oznaczonym symbolem przeznaczenia MWU-2,

4) dopuszcza się zachowanie wysokości oraz ilości kondygnacji istniejących budynków,

5) maksymalna ilość kondygnacji zabudowy garażowej i gospodarczej - 1,

6) minimalna powierzchnia biologicznie czynna na każdej działce budowlanej:

- a) 0 % na terenie MWU-5, MWU-6,
- b) 10 % na terenie MWU-3,
- c) 20 % na terenie MWU-1, MWU-4,
- d) 25 % na terenie MWU-2,

7) poziom rzędnej parteru nowego budynku nie może być więcej niż 60 cm nad poziom terenu,

8) maksymalna wysokość ogrodzenia - 160 cm.

§ 50. Na terenach oznaczonych symbolami przeznaczenia MWU-1, MWU-2, MWU-3, MWU-4, MWU-5, MWU-6 ustala się następujące warunki zaspokojenia potrzeb parkingowych oraz obsługi komunikacji:

1) potrzeby parkingowe dla projektowanych inwestycji należy realizować wyłącznie na terenie do którego inwestor posiada tytuł prawny,

2) dla funkcji usługowych należy zapewnić minimum 3 miejsca parkingowe na 100 m² powierzchni użytkowej,

3) dla obiektów zamieszkania zbiorowego należy zapewnić minimum 1 miejsce parkingowe na 2 miejsca noclegowe,

4) dla mieszkalnictwa wielorodzinnego trzeba zapewnić min. 1 miejsce parkingowe na 1 lokal mieszkalny,

5) w przypadku wydzielania miejsc parkingowych dla nowych funkcji w budynkach istniejących dopuszcza się obniżenie wskaźników o 50 %,

6) obsługę komunikacyjną ustala się:

- a) dla terenu MWU-1 od strony ulicy Marii Curie-Skłodowskiej położonej poza obszarem planu,
- b) dla terenu MWU-2 od strony drogi KD-7,
- c) dla terenu MWU-3 i MWU-4 od strony drogi KD-4 oraz ciągu pieszo-jezdnego CPJ-3,
- d) dla terenu MWU-5 od strony drogi KD-5 oraz ciągu pieszo-jezdnego CPJ-1,
- e) dla terenu MWU-6 od strony drogi KD-5.

§ 51. Na terenach oznaczonych symbolami przeznaczenia MWU-1, MWU-2, MWU-3, MWU-4, MWU-5, MWU-6 ustala się następujące zasady obsługi w zakresie infrastruktury technicznej:

1) wszystkie budynki muszą być podłączone do sieci elektroenergetycznej i posiadać przyłącze elektroenergetyczne umożliwiające pobór energii elektrycznej w stopniu wystarczającym dla obsługi funkcji i sposobu zagospodarowania i zabudowy działki,

2) sieć elektroenergetyczna szczególnie średniego i niskiego napięcia powinna być, w miarę możliwości technicznych i ekonomicznych, realizowana jako podziemna,

3) wszystkie budynki z pomieszczeniami przeznaczonymi na stały pobyt ludzi muszą być podłączone do sieci wodociągowej i posiadać przyłącze wodociągowe,

4) wszystkie budynki z pomieszczeniami przeznaczonymi na stały pobyt ludzi muszą być podłączone do sieci kanalizacyjnej i posiadać przyłącze kanalizacyjne,

5) wszystkie budynki z pomieszczeniami przeznaczonymi na stały pobyt ludzi muszą posiadać zbiorcze źródła dostarczania ciepła, w stopniu wystarczającym dla prawidłowego użytkowania zgodnego z funkcją,

6) ścieki deszczowe mogą być odprowadzane tylko do gruntu na działce własnej inwestycji lub do kanalizacji deszczowej.

§ 52. Na terenach oznaczonych symbolami przeznaczenia MWU-1, MWU-2, MWU-3, MWU-4, MWU-5, MWU-6 wprowadza się następujące ustalenia dotyczące miejsc gromadzenia odpadów:

- 1) każda działka budowlana musi posiadać wyznaczone miejsce do gromadzenia odpadów w tym na pojemniki do selektywnej zbiórki odpadów,
- 2) dopuszcza się realizację zbiorczych miejsc na pojemniki umożliwiające selektywną zbiórkę odpadów obsługujących kilka działek budowlanych.
- 3) wydzielone lokale usługowe muszą mieć wyznaczone miejsce do selektywnej zbiórki odpadów niezależnie od miejsc zbiórki odpadów dla funkcji mieszkaniowych.

Rozdział IV

Przeznaczenie, zagospodarowanie i zabudowa terenów usług oznaczonych symbolami przeznaczenia U-1, U-2, U-3, U-4, U-5, U-6.

§ 53. 1. Tereny oznaczone symbolami przeznaczenia U-1, U-2 przeznacza się na realizację i utrzymanie usług oświaty.

2. Teren oznaczony symbolem przeznaczenia U-3 przeznacza się na realizację i utrzymanie usług administracji publicznej.

3. Tereny oznaczone symbolami przeznaczenia U-4, U-5, U-6 przeznacza się na realizację i utrzymanie usług nieuciążliwych.

4. Dopuszcza się na terenach oznaczonych symbolami przeznaczenia U-1, U-2, U-3, U-4, U-5 i U-6 realizację funkcji towarzyszącej funkcji podstawowej takiej jak: garaże, miejsca postojowe, infrastruktura techniczna, budynki gospodarcze, dojścia i dojazdy, ogrodzenia i mała architektura.

5. Dopuszcza się na terenach oznaczonych symbolami przeznaczenia U-1, U-2, U-3, U-4, U-5 i U-6 realizację dodatkowych funkcji takich jak: mieszkania wbudowane w budynki usługowe oraz inne usługi nieuciążliwe nie związane z oświatą lub administracją publiczną. Wszystkie dodatkowe funkcje nie mogą zajmować więcej niż 30% powierzchni użytkowej budynków.

§ 54. Na terenach oznaczonych symbolami przeznaczenia U-1, U-2, U-3, U-4, U-5 i U-6 wprowadza się całkowity zakaz:

- 1) lokalizowania usług uciążliwych,
- 2) tymczasowego zagospodarowania, urządzania i użytkowania terenów, za wyjątkiem tymczasowego wykorzystywania i terenów do produkcji rolnej, ogrodniczej, sadowniczej lub zagospodarowania w formie terenów zieleni,
- 3) dystrybucji takich towarów jak: gaz, paliwa płynne i inne substancje niebezpieczne za wyjątkiem gazu rozprowadzanego podziemną siecią gazową bezpośrednio do odbiorców,
- 4) składowania jakichkolwiek odpadów.

§ 55. Na terenach oznaczonych symbolami przeznaczenia U-1, U-2, U-3, U-4, U-5 i U-6 wydzielone działki budowlanej musi umożliwiać zagospodarowanie terenu spełniające następujące warunki:

- 1) musi być zapewniony dostęp do drogi publicznej lub ciągu pieszo-jezdnego,
- 2) musi być zapewniona możliwość wykonania prawidłowych dojazdów i dojazdów do budynków,
- 3) musi być zapewniona możliwość wykonania miejsc postojowych dla samochodów w ilości określonej w planie,
- 4) musi być zapewniona możliwość wydzielenia miejsc do właściwego gromadzenia odpadów,
- 5) musi być zapewniona możliwość przyłączenia do sieci infrastruktury technicznej,
- 6) minimalna powierzchnia wydzielanej działki budowlanej musi być nie mniejsza niż:
 - a) 1000 m² - na terenach oznaczonych symbolami przeznaczenia U-4,
 - b) 2000 m² - na terenach oznaczonych symbolami przeznaczenia U-1, U-2, U-3, U-5 i U-6.
- 7) dla działek istniejących, wydzielanych liniami rozgraniczającymi ustalonymi w planie, wydzielanych zgodnie z proponowanymi podziałami na rysunku planu oraz wydzielanych dla istniejących budynków dopuszcza się wskaźniki liczbowe związane z powierzchnią terenu inne niż określone w pkt 6 pod warunkiem zachowania pozostałych wymogów określonych w planie.

§ 56. Na terenach oznaczonych symbolami przeznaczenia U-1, U-2, U-3, U-4, U-5 i U-6 ustala się następujące szczegółowe warunki, zasady i standardy kształtowania zabudowy oraz zagospodarowania terenu:

- 1) budynki należy lokalizować zgodnie z liniami zabudowy określonymi na rysunku planu,
- 2) w zakresie ochrony środowiska kulturowego na warunkach określonych w § 12 ust. 3,
- 3) dopuszcza się aby budynki były usytuowane ścianą zewnętrzną bez otworów bezpośrednio przy granicy działki budowlanej na działkach, na których wyznaczona jest obowiązująca linia zabudowy,
- 4) w przypadku realizowania zabudowy bezpośrednio stykającej się z zabudową sąsiednią:
 - a) wysokości gzymsów i krawędzi dachu muszą nawiązywać do analogicznych elementów zabudowy sąsiedniej,
 - b) główne kalenice dachów powinny być równoległe,
- 5) połacie dachu na jednym obiekcie budowlanym muszą mieć jednakowy spadek,
- 6) na terenie U-6 dach dwu lub wielospadowy o kącie nachylenia połaci ok. 40⁰, pokrycie dachu dachówką w kolorze ceglastym,
- 7) zakazuje się wykonywania ogrodzeń pełnych oraz z prefabrykowanych elementów żelbetowych,

- 8) zakazuje się stosowania agresywnej, kontrastowej kolorystyki elewacji budynków i dachu,
- 9) zakazuje się wykonywania elewacji budynków z metalu i plastiku,
- 10) faktura i kolor materiałów używanych na elewacjach musi być porównywalny z tradycyjnymi materiałami używanymi w sąsiedniej zabudowie historycznej,
- 11) kształt i rytm okien musi być dopasowany do sąsiedniej zabudowy historycznej.

§ 57. Na terenach oznaczonych symbolami przeznaczenia U-1, U-2, U-3, U-4, U-5 i U-6 ustala się następujące wskaźniki liczbowe dotyczące warunków, zasad i standardów kształtowania zabudowy oraz zagospodarowania terenu dla każdej działki budowlanej:

- 1) maksymalny w.i.z.:
 - a) 0,9 - na terenie oznaczonym symbolem przeznaczenia U-6,
 - b) 1,0 - na terenach oznaczonych symbolami przeznaczenia U-1, U-2, U-3 i U-4,
 - c) 1,5 - na terenie oznaczonym symbolem przeznaczenia U-5,
- 2) maksymalna wysokość zabudowy,
 - a) 12 m na terenach oznaczonych symbolami przeznaczenia U-1, U-4,
 - b) 15 m na terenach oznaczonych symbolami przeznaczenia U-3, U-6,
 - c) 18 m na terenach oznaczonych symbolami przeznaczenia U-2, U-5,
- 3) minimalna powierzchnia biologicznie czynna na każdej działce budowlanej:
 - a) 40 % - na terenach oznaczonych symbolami przeznaczenia U-1, U-2,
 - b) 20 % - na terenach oznaczonych symbolami przeznaczenia U-3, U-4, U-5,
- 4) powierzchnia biologicznie czynna dla terenu oznaczonego na rysunku planu symbolem przeznaczenia U-6 minimum 25 %,
- 5) maksymalna wysokość ogrodzenia - 160 cm,
- 6) na terenie oznaczonym symbolem przeznaczenia U-4 rozbudowa istniejącego budynku nie może przekroczyć 50 % jego obecnej powierzchni użytkowej.

§ 58. Na terenach oznaczonych symbolami przeznaczenia U-1, U-2, U-3, U-4, U-5 i U-6 ustala się następujące warunki zaspokojenia potrzeb parkingowych oraz obsługi komunikacji:

- 1) potrzeby parkingowe dla projektowanych inwestycji należy realizować wyłącznie na terenie do którego inwestor posiada tytuł prawny,

- 2) dla funkcji usługowych na terenach U-1, U-2, U-3, U-4, U-5 należy zapewnić minimum 3 miejsca parkingowe na 100 m² powierzchni użytkowej,
- 3) dla funkcji usługowych na terenie U-6 należy zapewnić minimum 1,5 miejsca parkingowego na 100 m² powierzchni użytkowej, dopuszcza się realizację podziemnych miejsc parkingowych,
- 4) dla mieszkalnictwa trzeba zapewnić min. 1 miejsce parkingowe na 1 lokal mieszkalny,
- 5) w przypadku wydzielania miejsc parkingowych dla nowych funkcji w budynkach istniejących dopuszcza się obniżenie wskaźników o 50 %,
- 6) obsługę komunikacyjną ustala się:
 - a) dla terenu U-1 od strony drogi KD-5 oraz od strony istniejącego zjazdu z drogi KD-2,
 - b) dla terenu U-2 i U-5 od strony drogi KD-5,
 - c) dla terenu U-3 i U-4 od strony drogi KD-3,
 - d) dla terenu U-6 od strony drogi KD-5 oraz ciągu pieszo-jezdnego CPJ-1.

§ 59. Na terenach oznaczonych symbolami przeznaczenia U-1, U-2, U-3, U-4, U-5 i U-6 ustala się następujące zasady obsługi w zakresie infrastruktury technicznej.

- 1) wszystkie budynki muszą być podłączone do sieci elektroenergetycznej i posiadać przyłącze elektroenergetyczne umożliwiające pobór energii elektrycznej w stopniu wystarczającym dla obsługi funkcji i sposobu zagospodarowania i zabudowy działki,
- 2) sieć elektroenergetyczna szczególnie średniego i niskiego napięcia powinna być, w miarę możliwości technicznych i ekonomicznych, realizowana jako podziemna,
- 3) wszystkie budynki z pomieszczeniami przeznaczonymi na stały pobyt ludzi muszą być podłączone do sieci wodociągowej i posiadać przyłącze wodociągowe,
- 4) wszystkie budynki z pomieszczeniami przeznaczonymi na stały pobyt ludzi muszą być podłączone do sieci kanalizacyjnej i posiadać przyłącze kanalizacyjne,
- 5) wszystkie budynki muszą posiadać źródła dostarczania ciepła w stopniu wystarczającym dla prawidłowego użytkowania zgodnego z funkcją,
- 6) ścieki deszczowe mogą być odprowadzane tylko do gruntu na działce własnej inwestycji lub do kanalizacji deszczowej.

§ 60. Na terenach oznaczonych symbolami przeznaczenia U-1, U-2, U-3, U-4, U-5 i U-6 wprowadza się następujące ustalenia dotyczące miejsc gromadzenia odpadów:

- 1) każda działka budowlana musi posiadać wyznaczone miejsce do gromadzenia odpadów w tym na pojemniki do selektywnej zbiórki odpadów,

- 2) dopuszcza się realizację zbiorczych miejsc na pojemniki umożliwiające selektywną zbiórkę odpadów obsługujących kilka działek budowlanych.

Rozdział V

Przeznaczenie, zagospodarowanie i zabudowa terenów zieleni urządzonej oznaczonych symbolami przeznaczenia ZP1 i ZP-2.

§ 61. 1. Tereny oznaczone symbolami przeznaczenia ZP1 i ZP-2 przeznacza się na realizację i utrzymanie funkcji związanych z zielenią urządzoną.

2. Dopuszcza się na terenach oznaczonych symbolami przeznaczenia ZP1 i ZP-2 realizację funkcji towarzyszącej funkcji podstawowej takiej jak: infrastruktura techniczna, dojścia i dojazdy, ogrodzenia i mała architektura, ogólnodostępne miejsca parkingowe nie więcej niż 25 % powierzchni działki budowlanej.

3. Dopuszcza się na terenie oznaczonym symbolem przeznaczenia ZP-2 realizację funkcji usług nieuciążliwych związanych z funkcją terenu takich jak: ogródki letnie, place zabaw oraz realizację ciągów pieszo-rowerowych.

§ 62. Na terenach oznaczonych symbolem przeznaczenia ZP1 i ZP-2 wprowadza się całkowity zakaz:

- 1) lokalizowania usług uciążliwych,
- 2) tymczasowego zagospodarowania, urządzania i użytkowania terenów za wyjątkiem lokalizacji ogródków gastronomicznych zgodnie z § 5 pkt 6,
- 3) lokalizowania wszelkiej działalności hurtowej, składowej, magazynowej, wytwórczej, warsztatowej lub produkcyjnej,
- 4) dystrybucji takich towarów jak: gaz, paliwa płynne i inne substancje niebezpieczne za wyjątkiem gazu rozprowadzanego podziemną siecią bezpośrednio do odbiorców,
- 5) składowania jakichkolwiek odpadów.

§ 63. Dla terenów oznaczonych symbolem przeznaczenia ZP-1, ZP-2 ustala się następujące szczegółowe warunki, zasady i standardy kształtowania zabudowy oraz zagospodarowania terenu:

- 1) teren powinien być dostępny poprzez wejścia od strony terenów dróg,
- 2) minimalna powierzchnia biologicznie czynna - 75 %,
- 3) teren oznaczony symbolem przeznaczenia ZP-2 powinien być oświetlony,
- 4) na terenie oznaczonym symbolem przeznaczenia ZP-2 obiekty budowlane pełniące funkcję usług nieuciążliwych związanych z przeznaczeniem terenu nie mogą mieć wysokości większej niż 6m, powierzchni zabudowy większej niż 100 m² i jeden obiekt można zrealizować na każde 3000 m² terenu zieleni.

§ 64. Na terenie oznaczonym symbolem przeznaczenia ZP-2 ustala się następujące warunki zaspokojenia potrzeb parkingowych oraz obsługi komunikacji:

1) na terenie do którego inwestor posiada tytuł prawny należy zapewnić miejsca parkingowe, w liczbie nie mniej niż 10 miejsc na 100 przewidywanych użytkowników,

2) obsługę komunikacyjną ustala się od strony drogi KD-4.

§ 65. Na terenach oznaczonych symbolami przeznaczenia ZP-1, ZP-2, ustala się następujące zasady obsługi infrastruktury technicznej:

- 1) wszystkie budynki muszą być podłączone do sieci elektroenergetycznej i posiadać przyłącze elektroenergetyczne umożliwiające pobór energii elektrycznej w stopniu wystarczającym dla obsługi funkcji i sposobu zagospodarowania i zabudowy działki,
- 2) sieć elektroenergetyczna szczególnie średniego i niskiego napięcia powinna być, w miarę możliwości technicznych i ekonomicznych, realizowana jako podziemna,
- 3) wszystkie budynki muszą być podłączone do sieci wodociągowej i posiadać przyłącze wodociągowe umożliwiające pobór wody zgodny z funkcją i sposobem zagospodarowania,
- 4) wszystkie budynki muszą być podłączone do sieci kanalizacyjnej i posiadać przyłącze kanalizacyjne,
- 5) wszystkie budynki muszą posiadać źródła dostarczania ciepła w stopniu wystarczającym dla prawidłowego użytkowania zgodnego z funkcją,
- 6) ścieki deszczowe mogą być odprowadzane tylko do gruntu na działce własnej inwestycji lub do kanalizacji deszczowej.

Rozdział VI

Przeznaczenie, zagospodarowanie i zabudowa terenów infrastruktury technicznej miasta oznaczonych symbolem przeznaczenia IT-1, IT-2.

§ 66. 1. Teren oznaczony symbolem przeznaczenia IT-1 przeznacza się na realizację i utrzymanie gazowej infrastruktury technicznej.

2. Teren oznaczony symbolem przeznaczenia IT-2 przeznacza się na realizację i utrzymanie elektroenergetycznej infrastruktury technicznej.

§ 67. Na terenach oznaczonych symbolem przeznaczenia IT-1, IT-2 zakazuje się wprowadzania wszelkich budowli nie związanych z przeznaczeniem terenu.

§ 68. Na terenach oznaczonych symbolem przeznaczenia IT-1, IT-2 zakazuje się tymczasowego zagospodarowania, urządzania i użytkowania terenu.

§ 69. Na terenach oznaczonych symbolem przeznaczenia IT-1, IT-2 ustala się następujące zasady zagospodarowania terenu:

- 1) wszystkie budowle muszą być podłączone do sieci elektroenergetycznej i posiadać przyłącze elektroenergetyczne umożliwiające pobór energii

elektrycznej w stopniu wystarczającym dla obsługi funkcji i sposobu zagospodarowania,

- 2) wszystkie tereny muszą być dostępne z dróg publicznych lub ciągów pieszo-jezdnych,
- 3) wszystkie budynki związane z przeznaczeniem terenu nie mogą być wyższe niż - 10 m,
- 4) minimalna powierzchnia biologicznie czynna terenu 20 %,
- 5) maksymalna powierzchnia zabudowana terenu 70 %,
- 6) na terenie lokalizacji własnej należy zapewnić miejsca parkingowe dla obsługi.

Rozdział VII

Przeznaczenie, zagospodarowanie i zabudowa terenów dróg publicznych oznaczonych symbolami przeznaczenia KD-1, KD-2, KD-3, KD-4, KD-5, KD-6, KD-7.

§ 70. 1. Tereny oznaczone symbolami przeznaczenia KD-1, KD-2, KD-3, KD-4, KD-5, KD-6, KD-7 przeznacza się na realizację dróg publicznych.

2. Na terenach oznaczonych symbolami przeznaczenia KD-1, KD-2, KD-3, KD-4, KD-5, KD-6, KD-7 zakazuje się wprowadzania wszelkich urządzeń i zabudowy nie związanej z przeznaczeniem terenu za wyjątkiem:

- 1) urządzeń pomocniczych związanych z prowadzeniem, organizacją i obsługą ruchu drogowego,
- 2) miejskiej infrastruktury technicznej,
- 3) urządzeń systematycznej regulacji wód oraz urządzeń przeciwpowodziowych.

§ 71. Na terenach dróg publicznych, ze względu na zasady zagospodarowania ustala się następujący podział:

- 1) tereny dróg publicznych klasy drogi głównej oznaczone symbolem przeznaczenia KD-1,
- 2) tereny dróg publicznych klasy drogi zbiorczej oznaczone symbolem przeznaczenia KD-2,
- 3) tereny dróg publicznych klasy drogi lokalnej oznaczone symbolem przeznaczenia KD-3, KD-4, KD-5,
- 4) tereny dróg publicznych klasy drogi dojazdowej oznaczone symbolem przeznaczenia KD-6, KD-7.

§ 72. Na terenach oznaczonych symbolami przeznaczenia KD-1, KD-2, KD-3, KD-4, KD-5, KD-6, KD-7 nie wolno dokonywać jakichkolwiek podziałów za wyjątkiem porządkujących stan własnościowy zgodnie z liniami rozgraniczającymi.

§ 73. Na terenach oznaczonych symbolami przeznaczenia KD-1, KD-2, KD-3, KD-4, KD-5, KD-6, KD-7 zakazuje się tymczasowego zagospodarowania, urządzania i użytkowania terenów.

§ 74. Na terenach oznaczonych symbolami przeznaczenia KD-1, KD-2, KD-3, KD-4, KD-5, KD-6, KD-

7 ustala się następujące warunki, zasady i standardy zagospodarowania terenu:

- 1) tereny znajdujące się w zasięgu systemu kanalizacji deszczowej, muszą być wyposażone w tę kanalizację,
- 2) tereny muszą być oświetlone w sposób właściwy dla klasy drogi.

§ 75. Dla terenów oznaczonych symbolem przeznaczenia KD-1 ustala się następujące warunki, zasady i standardy zagospodarowania terenu:

- 1) szerokość jezdni musi być nie mniejsza niż 7,0 m, dopuszcza się mniejszą szerokość na warunkach określonych w przepisach odrębnych,
- 2) szerokość terenu w liniach rozgraniczających musi być 20,0 m ze zmianami tej szerokości zgodnie z rysunkiem planu,
- 3) drogi powinny być wyposażone w chodniki,
- 4) dopuszcza się zachowanie istniejących zjazdów do zabudowy,
- 5) drogi powinny umożliwiać prowadzenie komunikacji autobusowej.

§ 76. Dla terenów oznaczonych symbolem przeznaczenia KD-2 ustala się następujące warunki, zasady i standardy zagospodarowania terenu:

- 1) szerokość jezdni musi być nie mniejsza niż 6,5 m,
- 2) szerokość terenu w liniach rozgraniczających musi być nie mniejsza niż 15,0 m ze zmianami tej szerokości zgodnie z rysunkiem planu,
- 3) dopuszcza się zachowanie istniejących zjazdów do zabudowy,
- 4) drogi powinny być wyposażone w chodniki.

§ 77. Dla terenów oznaczonych symbolem przeznaczenia KD-3, KD-4, KD-5: ustala się następujące warunki, zasady i standardy zagospodarowania terenu:

- 1) szerokość jezdni musi być nie mniejsza niż 6m,
- 2) szerokość terenu w liniach rozgraniczających musi być nie mniejsza niż 12,0 m ze zmianami tej szerokości zgodnie z rysunkiem planu,
- 3) drogi powinny być wyposażone w chodniki.

§ 78. Dla terenów oznaczonych symbolem przeznaczenia KD-6, KD-7 ustala się następujące warunki, zasady i standardy zagospodarowania terenu:

- 1) szerokość jezdni musi być nie mniejsza niż:
 - a) 5 m na terenie KD-6,
 - b) 6 m na terenie KD-7,
- 2) szerokość terenu w liniach rozgraniczających musi być nie mniejsza niż 10,0 m ze zmianami tej szerokości zgodnie z rysunkiem planu.

3) drogi powinny być wyposażone w chodniki.

Rozdział VIII

Zagospodarowanie i zabudowa terenów ciągów pieszo-jezdnych oznaczonych symbolami przeznaczenia CPJ-1, CPJ-2, CPJ-3, terenu ciągu pieszo-rowerowego oznaczonego symbolem przeznaczenia CP-1.

§ 79. 1. Tereny oznaczone symbolami przeznaczenia CPJ-1, CPJ-2, CPJ-3 przeznacza się na realizację i utrzymanie ciągów pieszo-jezdnych.

2. Na terenie oznaczonym symbolem przeznaczenia CPJ-1 dopuszcza się realizację i utrzymanie postoju taksówek.

3. Teren oznaczony symbolem przeznaczenia CP-1 przeznacza się na realizację i utrzymanie ciągu pieszo-rowerowego.

§ 80. Na terenach oznaczonych symbolami przeznaczenia CPJ-1, CPJ-2, CPJ-3 i CP-1 zakazuje się wprowadzania wszelkich urządzeń, budowli a także zagospodarowania terenu nie związanego funkcjonalnie z przeznaczeniem terenów za wyjątkiem:

- 1) urządzeń pomocniczych związanych z prowadzeniem, organizacją i obsługą ruchu drogowego oraz miejsc parkingowych,
- 2) miejskiej infrastruktury technicznej,
- 3) urządzeń systematycznej regulacji wód oraz urządzeń przeciwpowodziowych.

§ 81. Dla terenów oznaczonych symbolami przeznaczenia CPJ-1, CPJ-2, CPJ-3 ustala się następujące warunki, zasady i standardy zagospodarowania terenu:

- 1) szerokość jezdni nie może być mniejsza niż 4.5 m,
- 2) tereny muszą być oświetlone,
- 3) jezdnie muszą spełniać warunki niezbędne dla ruchu kołowego, w tym dla pojazdów ratowniczo-gaśniczych, na warunkach określonych w przepisach odrębnych,
- 4) dopuszcza się drogi bez wyodrębnienia jezdni i chodników.

§ 82. Dla terenu oznaczonego symbolem przeznaczenia CP-1 ustala się następujące warunki, zasady i standardy zagospodarowania terenu:

- 1) minimalna szerokość pasa dla ruchu pieszych nie może być mniejsza niż 1,5 m,
- 2) tereny muszą być oświetlone,
- 3) jezdnie muszą spełniać warunki niezbędne dla ruchu kołowego, w tym dla pojazdów ratowniczo-gaśniczych, na warunkach określonych w przepisach odrębnych.

DZIAŁ IV

PRZEPISY PRZEJŚCIOWE I KOŃCOWE

Rozdział I

Ustalenia przejściowe i końcowe

§ 83. 1. Wszystkie inwestycje na terenie objętym ustaleniami planu, które zostały zrealizowane, rozpoczęte lub są realizowane oraz są zgodne z obowiązującym w momencie ich rozpoczęcia prawem, lecz są niezgodne z ustaleniami planu, zostają uznane za przyjęte.

2. Wszelkie nowe działania inwestycyjne, na działkach związanych z inwestycjami, o których mowa w pt. 1, muszą być zgodne z ustaleniami planu.

§ 84. Uchwala się dla terenów objętych ustaleniami planu stawkę procentową służącą naliczeniu jednorazowej opłaty z tytułu wzrostu wartości nieruchomości spowodowanego uchwaleniem planu w wysokości:

- 1) 30 % - dla terenów oznaczonych symbolami przeznaczenia: MW-4, MWU-1, MWU-2, MWU-3, MWU-6, U-4, U-6,
- 2) 15 % - dla terenów oznaczonych symbolami przeznaczenia MN-1, MN-2, MN-3, MW-1, MW-2, MW-3, MWU-4, MWU-5, U-3, U-5,
- 3) dla pozostałych terenów objętych opracowaniem planu, ze względu na przewidywany brak wzrostu wartości nieruchomości – nie ustala się stawki procentowej.

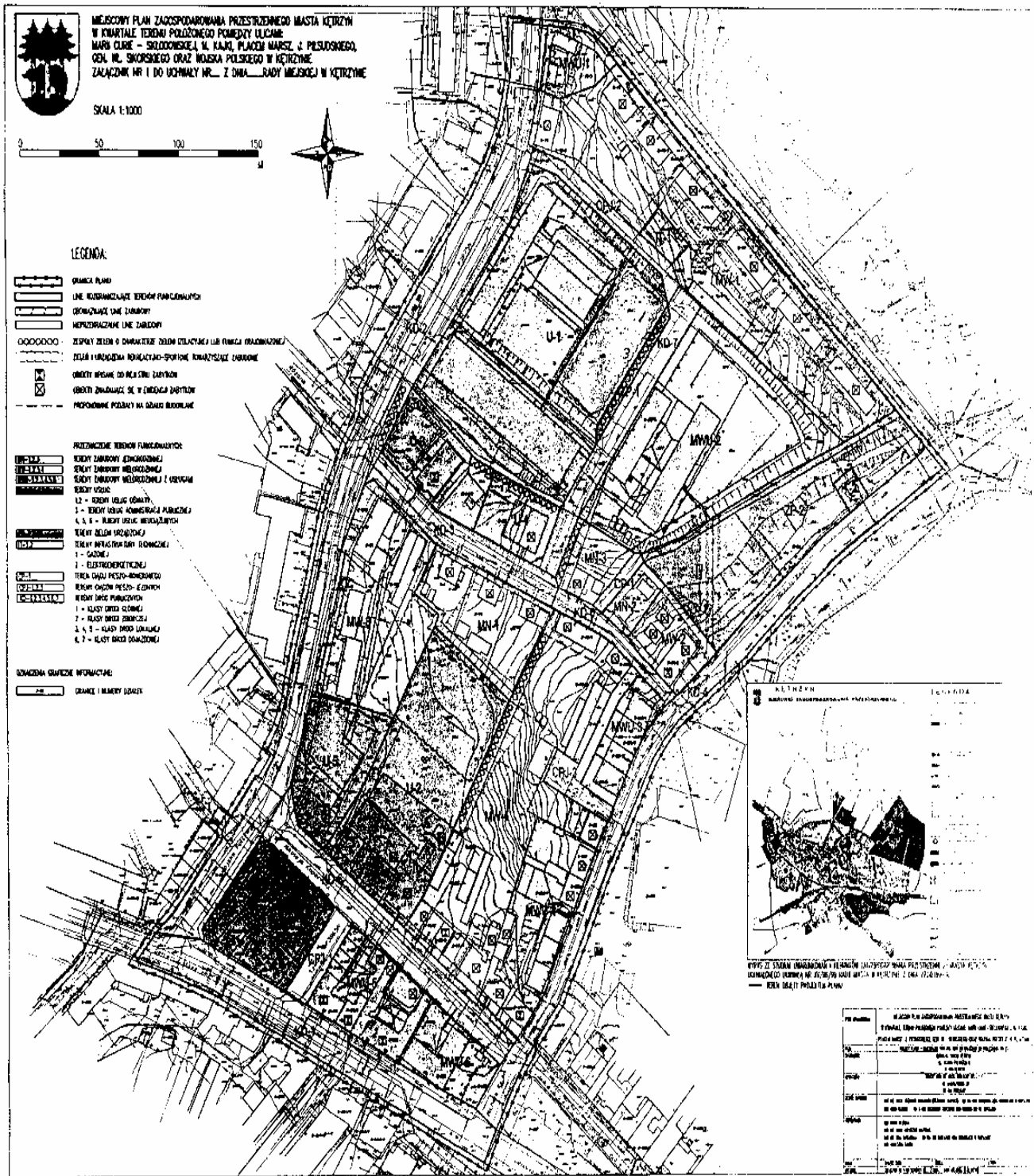
§ 85. Wykonanie uchwały powierza się Burmistrzowi Miasta Kętrzyn.

§ 86. Uchwała podlega opublikowaniu w Dzienniku Urzędowym Województwa Warmińsko-Mazurskiego oraz publikacji na stronie internetowej Miasta Kętrzyn.

§ 87. Uchwała wchodzi w życie po upływie 30 dni od dnia ogłoszenia w Dzienniku Urzędowym Województwa Warmińsko-Mazurskiego.

Przewodniczący Rady Miejskiej w Kętrzynie
Eugeniusz Tokarzewski

Załącznik Nr 1
 do uchwały Nr XXXI/150/08
 Rady Miejskiej w Kętrzynie
 z dnia 17 kwietnia 2008 r.



Załącznik Nr 2
do uchwały Nr XXXI/150/08
Rady Miejskiej w Kętrzynie
z dnia 17 kwietnia 2008 r.

Rozstrzygnięcie o sposobie realizacji, zapisanych w planie, inwestycji z zakresu infrastruktury technicznej, które należą do zadań własnych gminy i innej infrastruktury miejskiej oraz zasadach ich finansowania, zgodnie z przepisami o finansach publicznych rada miejska w Kętrzynie rozstrzyga co następuje:

Lp.	INWESTYCJE Z ZAKRESU INFRASTRUKTURY TECHNICZNEJ	SPOSÓB REALIZACJI			ZASADY FINANSOWANIA	
			Forma: 1 - zadania krótkookresowe 2 - zadanie wieloletnie	Odpowiedzialni za realizację i współpracujący: 1 - burmistrz, 2 - wykonawca, 3 - pracownik urzędu właściwy do spraw infrastruktury 4 - inne	PROGNOZOWANE ŹRÓDŁA FINANSOWANIA 1 - dochody własne, 2 - dotacje, 3 - kredyty, pożyczki 4 - obligacje komunalne, 5 - inne	POTENCJALNY UDZIAŁ INNYCH INWESTORÓW W FINANSOWANIU ZADANIA 1 - właściciele nieruchomości 2 - fundacje i organizacje wspomagające 3 - inwestorzy zewnętrzni 4 - inne
1.	DROGI PUBLICZNE	WYKUP TERENÓW	2	1, 3, 4	1, 3, 5	-
2.		BUDOWA	2	1, 2, 3	1, 3, 4, 5	1, 2, 3
3.	POZOSTAŁE	WODOCIĄGI	2	1, 2, 3	1, 3, 4, 5	1, 2, 3
4.		KANALIZACJA	2	1, 2, 3	1, 3, 4, 5	1, 2, 3
5.		GOSPODARKA ODPADAMI	2	1, 2, 3	1, 3, 4, 5	1, 2, 3
6.		ELEKTROENERGETYKA	2	4	5	1, 4
7.		GAZOWNICTWO	2	4	5	1, 4

1519

UCHWAŁA Nr XIII/22/08

Rady Powiatu w Elblągu

z dnia 18 kwietnia 2008 r.

w sprawie pozbawienia dróg, ulic Apteczna, Chodkiewicza, Chrobrego, Firleja, Kościuszki, Krasickiego, Mickiewicza, Dąbrowskiego w mieście Pasłęku, kategorii dróg powiatowych.

Na podstawie art. 12 pkt 11 ustawy z dnia 5 czerwca 1998 r. o samorządzie powiatowym (Dz. U. z 2001 r. Nr 142, poz. 1592, z 2002 r. Nr 23, poz. 220, Nr 62, poz. 558, Nr 113, poz. 984, Nr 153, poz. 1271, Nr 200, poz. 1688 i Nr 214, poz. 1806, z 2003 r. Nr 162, poz. 1568, z 2004 r. Nr 102, poz. 1055 oraz z 2007 r. Nr 173, poz. 1218) oraz art. 6a ust. 2 w związku z art. 10 ust. 1, 2 i 3 ustawy z dnia 21 marca 1985 r. o drogach publicznych (Dz. U. z 2007 r. Nr 19, poz. 115, Nr 23, poz. 136 i Nr 192, poz. 1381) w porozumieniu z zarządem Województwa Warmińsko-Mazurskiego, po zasięgnięciu opinii Zarządu Powiatu w Nowym Dworze Gdańskim, Zarządu Powiatu w Malborku, Zarządu Powiatu w Sztumie, Zarządu Powiatu w Ostródzie, Zarządu Powiatu w Lidzbarku Warmińskim, Zarządu Powiatu w Braniewie i Prezydenta Elblągu oraz Burmistrza Pasłęka - Rada Powiatu w Elblągu uchwala, co następuje:

§ 1. Pozbawia się kategorii dróg powiatowych następujące drogi położone na terenie Gminy Miasta Pasłęka:

- 1) droga nr 2186N - ulica Apteczna w m. Pasłęk, o długości 0,111 km,
- 2) droga nr 2162N - ulica Chodkiewicza w m. Pasłęk, o długości 0,480 km,
- 3) droga nr 2160N - ulica Chrobrego w m. Pasłęk, o długości 0,191 km,
- 4) droga nr 2170N - ulica Firleja w m. Pasłęk, o długości 0,170 km,

- 5) droga nr 2174N - ulica Kościuszki w m. Pasłęk, o długości 0,228 km,
- 6) droga nr 2172N - ulica Krasickiego w m. Pasłęk, o długości 0,224 km,
- 7) droga nr 2178N - ulica Mickiewicza w m. Pasłęk, o długości 0,325 km,
- 8) droga nr 2166N - ulica Dąbrowskiego w m. Pasłęk, o długości 0,060 km.

§ 2. Położenie i przebieg dróg, o których mowa w § 1, oznaczone są na mapie stanowiącej załącznik nr 1 do niniejszej uchwały.

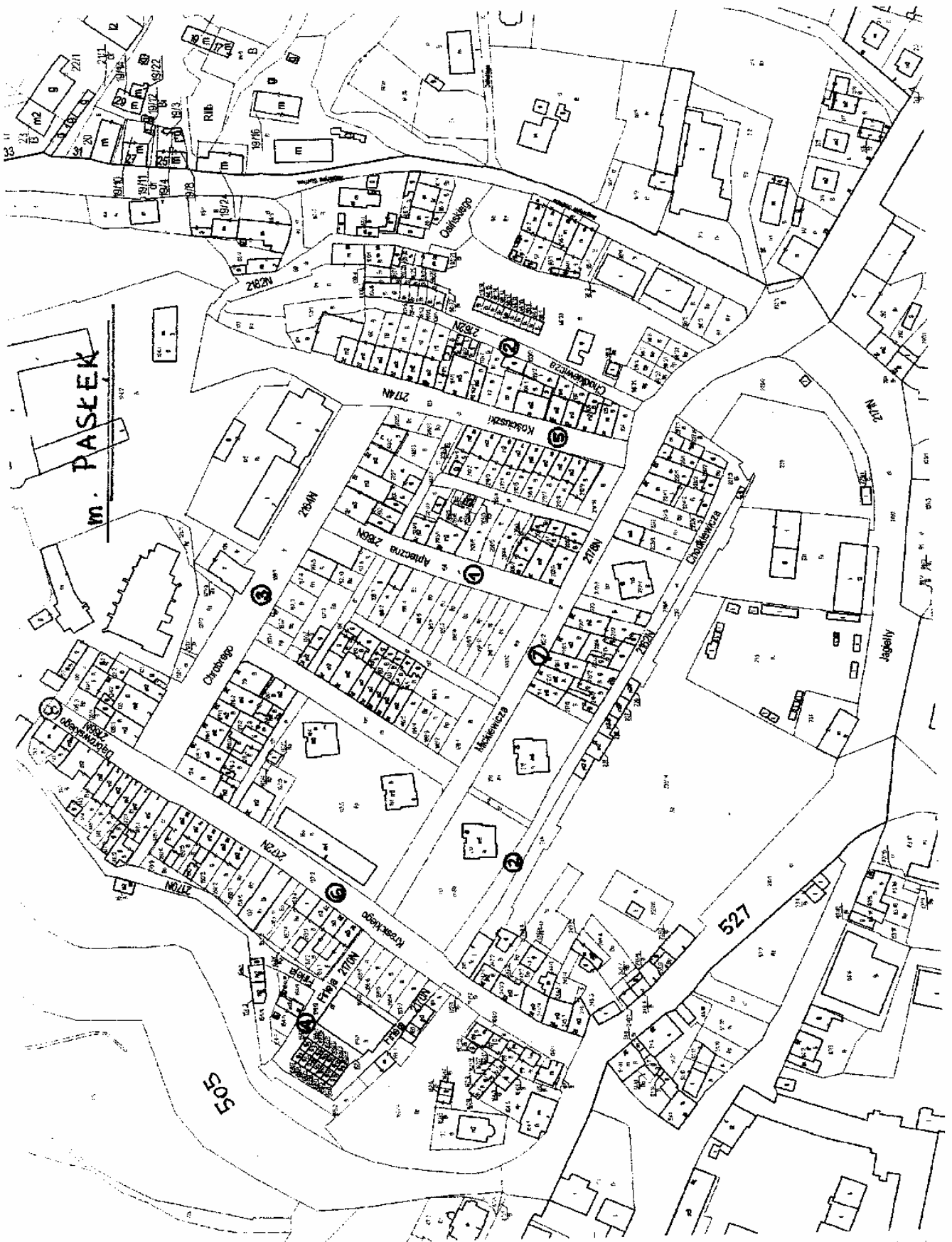
§ 3. Pozbawienie dróg, o których mowa w § 1, kategorii dróg powiatowych następuje z mocą od dnia 1 stycznia 2009 r., pod warunkiem zaliczenia tych dróg do kategorii dróg gminnych Gminy Miasta Pasłęk.

§ 4. Wykonanie uchwały powierza się Zarządowi Powiatu w Elblągu.

§ 5. Uchwała wchodzi w życie po upływie 14 dni od ogłoszenia w dzienniku Urzędowym Województwa Warmińsko-Mazurskiego.

Przewodniczący Rady
Ryszard Zagalski

Załącznik Nr 1
do uchwały Nr XIII/22/08
Rady Powiatu w Elblągu
z dnia 18 kwietnia 2008 r.



1520

UCHWAŁA Nr XIII/23/08
Rady Powiatu w Elblągu
z dnia 18 kwietnia 2008 r.

w sprawie pozbawienia drogi nr 1348N droga woj. Nr 509 (Gładysze - Kwitajny Małe - Osiek) odcinka od granicy powiatu - Kwitajny Wielkie - Osiek, kategorii drogi powiatowej.

Na podstawie art. 12 pkt 11 ustawy z dnia 5 czerwca 1998 r. o samorządzie powiatowym (Dz. U. z 2001 r. Nr 142, poz. 1592, z 2002 r. Nr 23, poz. 220, Nr 62, poz. 558, Nr 113, poz. 984, Nr 153, poz. 1271, Nr 200, poz. 1688 i Nr 214, poz. 1806, z 2003 r. Nr 162, poz. 1568, z 2004 r. Nr 102, poz. 1055 oraz z 2007 r. Nr 173, poz. 1218) oraz art. 6a ust. 2 w związku z art. 10 ust. 1, 2 i 3 ustawy z dnia 21 marca 1985 r. o drogach publicznych (Dz. U. z 2007 r. Nr 19, poz. 115, Nr 23, poz. 136 i Nr 192, poz. 1381) w porozumieniu z Zarządem Województwa Warmińsko-Mazurskiego, po zasięgnięciu opinii Zarządu Powiatu w Nowym Dworze Gdańskim, Zarządu Powiatu w Malborku, Zarządu Powiatu w Sztumie, Zarządu Powiatu w Ostródzie, Zarządu Powiatu w Lidzbarku Warmińskim, Zarządu Powiatu w Braniewie i Prezydenta Elbląga oraz Wójta Gminy Wilczęta i Wójta Gminy Godkowo - Rada Powiatu w Elblągu uchwala, co następuje:

§ 1. Pozbawia się kategorii drogi powiatowej następującą drogę położoną na terenie Gminy Godkowo:

1) droga nr 1348N droga woj. Nr 509 (Gładysze - Kwitajny Małe - Osiek) - na odcinku od granicy powiatu - Kwitajny Wielkie - Osiek.

§ 2. Położenie i przebieg drogi, o której mowa w § 1, oznaczony jest na mapie stanowiącej załącznik nr 1 do niniejszej uchwały.

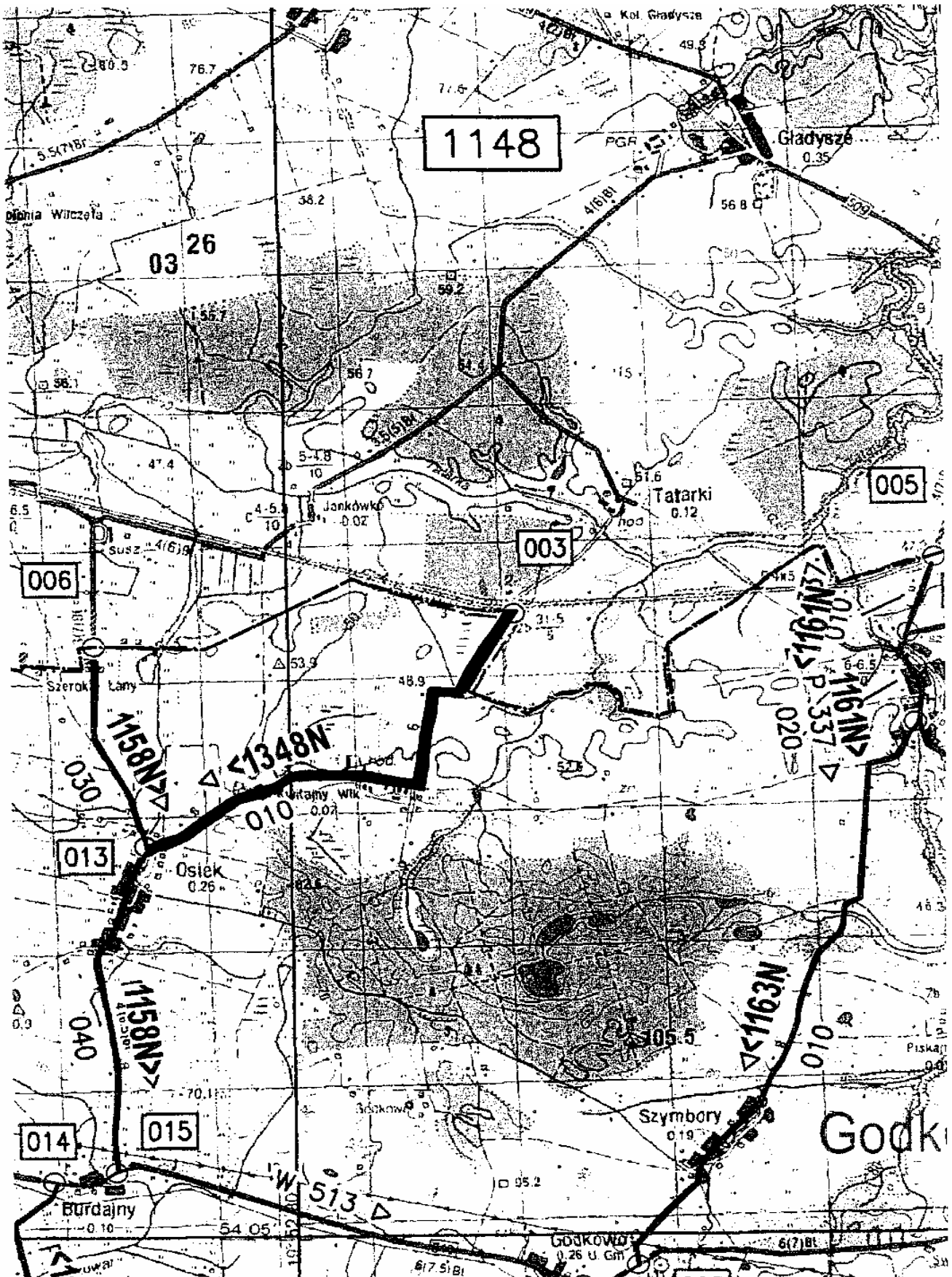
§ 3. Pozbawienie drogi, o których mowa w § 1, kategorii drogi powiatowej następuje z mocą od dnia 1 stycznia 2009 r., pod warunkiem zaliczenia tej drogi do kategorii dróg gminnych Gminy Godkowo.

§ 4. Wykonanie uchwały powierza się Zarządowi Powiatu w Elblągu.

§ 5. Uchwała wchodzi w życie po upływie 14 dni od ogłoszenia w dzienniku Urzędowym Województwa Warmińsko-Mazurskiego.

Przewodniczący Rady
Ryszard Zagalski

Załącznik Nr 1
do uchwały Nr XIII/23/08
Rady Powiatu w Elblągu
z dnia 18 kwietnia 2008 r.



1521

UCHWAŁA Nr XIII/24/08
Rady Powiatu w Elblągu
z dnia 18 kwietnia 2008 r.

w sprawie pozbawienia drogi nr 1151N Dłużyna - Krosno - Zielony Grąd - Pasłęk, odcinka od skrzyżowania z drogą kraj. Nr 7 w miejscowości Zielonym Grądzie do skrzyżowania ul. Sprzymierzonych z drogą woj. Nr 505 w Pasłęku, kategorii drogi powiatowej.

Na podstawie art. 12 pkt 11 ustawy z dnia 5 czerwca 1998 r. o samorządzie powiatowym (Dz. U. z 2001 r. Nr 142, poz. 1592, z 2002 r. Nr 23, poz. 220, Nr 62, poz. 558, Nr 113, poz. 984, Nr 153, poz. 1271, Nr 200, poz. 1688 i Nr 214, poz. 1806, z 2003 r. Nr 162, poz. 1568, z 2004 r. Nr 102, poz. 1055 oraz z 2007 r. Nr 173, poz. 1218) oraz art. 6a ust. 2 w związku z art. 10 ust. 1, 2 i 3 ustawy z dnia 21 marca 1985 r. o drogach publicznych (Dz. U. z 2007 r. Nr 19, poz. 115, Nr 23, poz. 136 i Nr 192, poz. 1381) w porozumieniu z Zarządem Województwa Warmińsko-Mazurskiego, po zasięgnięciu opinii Zarządu Powiatu w Nowym Dworze Gdańskim, Zarządu Powiatu w Malborku, Zarządu Powiatu w Sztumie, Zarządu Powiatu w Ostródzie, Zarządu Powiatu w Lidzbarku Warmińskim, Zarządu Powiatu w Braniewie i Prezydenta Elbląga oraz Burmistrza Pasłęka - Rada Powiatu w Elblągu uchwala, co następuje:

§ 1. Pozbawia się kategorii dróg powiatowych następującą drogę położoną na terenie Powiatu Elbląskiego w Gminie Mieście Pasłęk:

- 1) droga nr 1151N Dłużyna - Krosno - Zielony Grąd - Pasłęk - na odcinku od skrzyżowania z drogą kraj.

Nr 7 w miejscowości Zielony Grąd do skrzyżowania ul. Sprzymierzonych z drogą woj. Nr 505 w Pasłęku

§ 2. Położenie i przebieg drogi, o której mowa w § 1, oznaczony jest na mapie stanowiącej załącznik nr 1 do niniejszej uchwały.

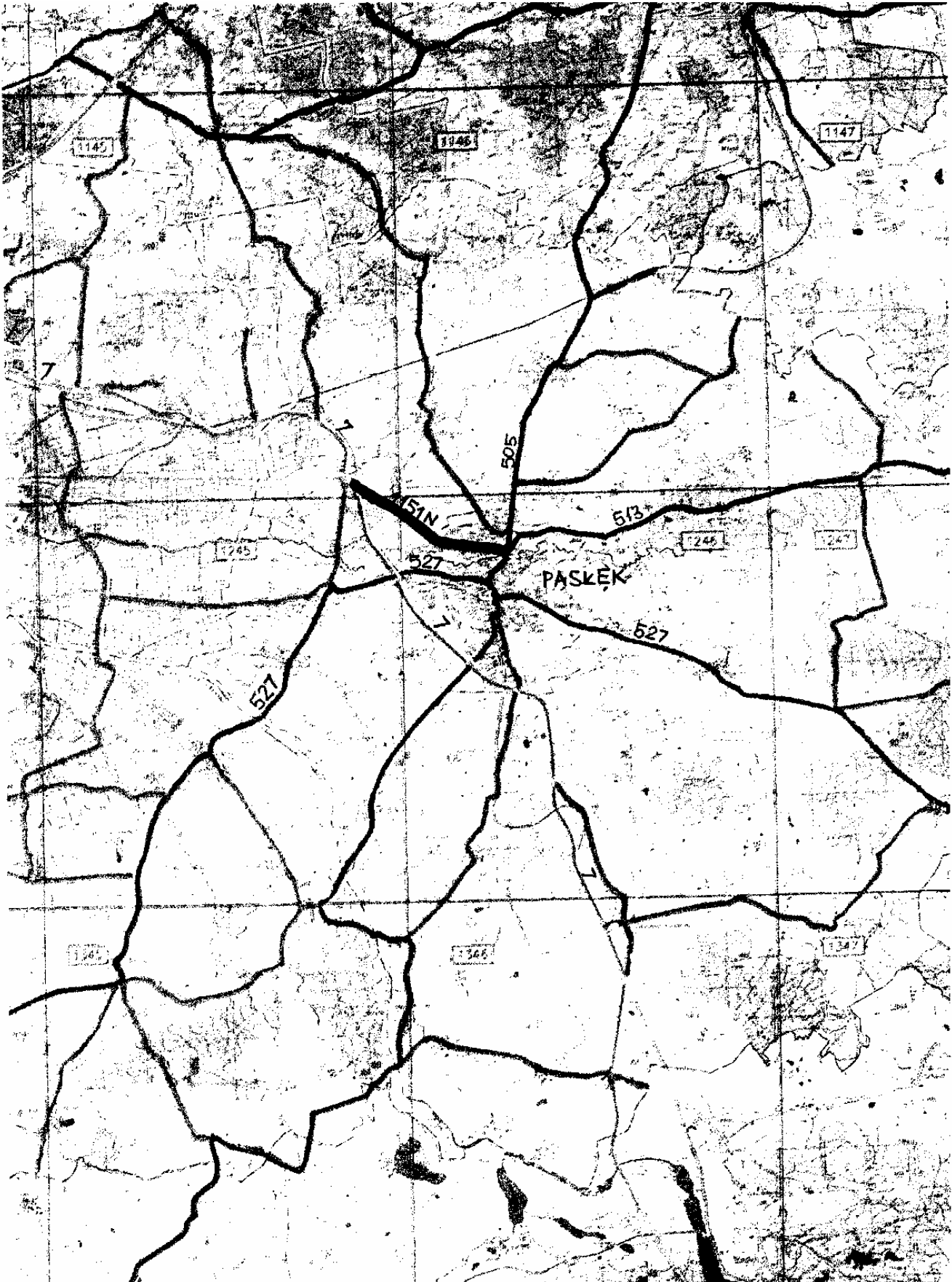
§ 3. Pozbawienie drogi, o których mowa w § 1, kategorii drogi powiatowej następuje z mocą od dnia 1 stycznia 2009 r., pod warunkiem zaliczenia tej drogi do kategorii dróg wojewódzkich Województwa Warmińsko-Mazurskiego.

§ 4. Wykonanie uchwały powierza się Zarządowi Powiatu w Elblągu.

§ 5. Uchwała wchodzi w życie po upływie 14 dni od ogłoszenia w dzienniku Urzędowym Województwa Warmińsko-Mazurskiego.

Przewodniczący Rady
Ryszard Zagalski

Załącznik Nr 1
do uchwały Nr XIII/24/08
Rady Powiatu w Elblągu
z dnia 18 kwietnia 2008 r.



1522

UCHWAŁA Nr XIII/25/08
Rady Powiatu w Elblągu
z dnia 18 kwietnia 2008 r.

w sprawie pozbawienia drogi nr 1141N Gronowo Górne - droga kraj. Nr 22, odcinka ul. Agatowa w Gronowie Górnym
- droga kraj. Nr 22, kategorii drogi powiatowej.

Na podstawie art. 12 pkt 11 ustawy z dnia 5 czerwca 1998 r. o samorządzie powiatowym (Dz. U. z 2001 r. Nr 142, poz. 1592, z 2002 r. Nr 23, poz. 220, Nr 62, poz. 558, Nr 113, poz. 984, Nr 153, poz. 1271, Nr 200, poz. 1688 i Nr 214, poz. 1806, z 2003 r. Nr 162, poz. 1568, z 2004 r. Nr 102, poz. 1055 oraz z 2007 r. Nr 173, poz. 1218) oraz art. 6a ust. 2 w związku z art. 10 ust. 1, 2 i 3 ustawy z dnia 21 marca 1985 r. o drogach publicznych (Dz. U. z 2007 r. Nr 19, poz. 115, Nr 23, poz. 136 i Nr 192, poz. 1381) w porozumieniu z Zarządem Województwa Warmińsko-Mazurskiego, po zasięgnięciu opinii Zarządu Powiatu w Nowym Dworze Gdańskim, Zarządu Powiatu w Malborku, Zarządu Powiatu w Sztumie, Zarządu Powiatu w Ostródzie, Zarządu Powiatu w Lidzbarku Warmińskim, Zarządu Powiatu w Braniewie i Prezydenta Elbląga oraz Wójta Gminy Elbląg - Rada Powiatu w Elblągu uchwala, co następuje:

§ 1. Pozbawia się kategorii dróg powiatowych następującą drogę położoną na terenie Gminy Elbląg:

1) droga nr 1141N Gronowo Górne - droga kraj. Nr 22 - na odcinku ulica Agatowa w Gronowie Górnym - droga kraj. Nr 22.

§ 2. Położenie i przebieg drogi, o której mowa w § 1, oznaczony jest na mapie stanowiącej załącznik nr 1 do niniejszej uchwały.

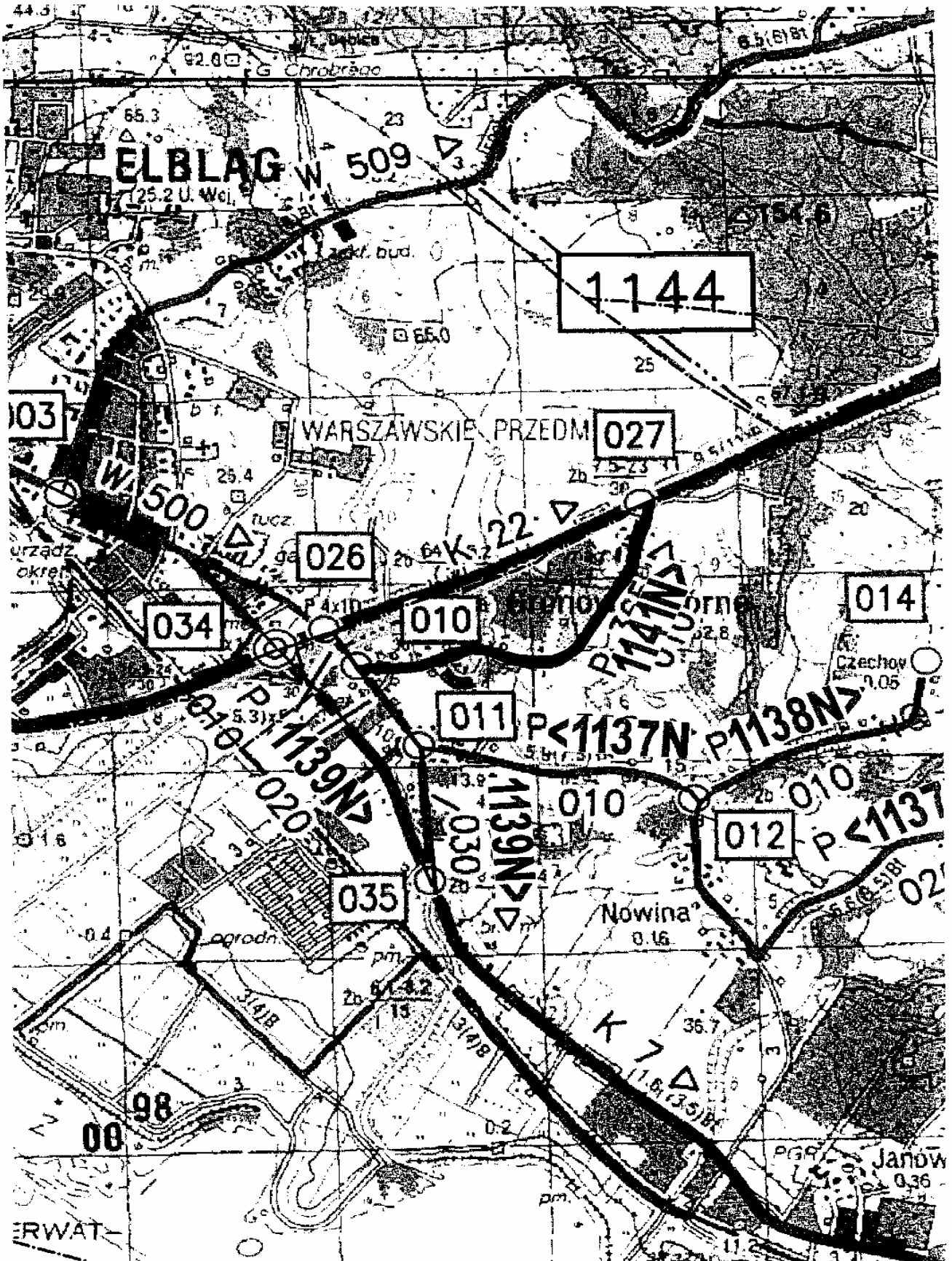
§ 3. Pozbawienie drogi, o których mowa w § 1, kategorii drogi powiatowej następuje z mocą od dnia 1 stycznia 2009 r., pod warunkiem zaliczenia tej drogi do kategorii dróg gminnych Gminy Elbląg.

§ 4. Wykonanie uchwały powierza się Zarządowi Powiatu w Elblągu.

§ 5. Uchwała wchodzi w życie po upływie 14 dni od ogłoszenia w dzienniku Urzędowym Województwa Warmińsko-Mazurskiego.

Przewodniczący Rady
Ryszard Zagalski

Załącznik Nr 1
do uchwały Nr XIII/25/08
Rady Powiatu w Elblągu
z dnia 18 kwietnia 2008 r.



1523

UCHWAŁA Nr XIII/26/08
Rady Powiatu w Elblągu
z dnia 18 kwietnia 2008 r.

w sprawie zaliczenia drogi:

1. nr 505 (Frombork - Młynary - Pasłęk) - odcinek ulicy Zamkowa w Pasłęku, od skrzyżowania z drogą powiatową nr 1151N ul. Sprzymierzonych, do skrzyżowania z drogą woj. Nr 527 ul. Wojska Polskiego,
2. nr 526 (Pasłęk - Śliwice - Lepno - Myślice - Przezmark) - odcinek ulicy Bohaterów Westerplatte w Pasłęku, od skrzyżowania z drogą woj. Nr 527 ul. Piłsudskiego do skrzyżowania z ul. Dworcową,
3. nr 526 (Pasłęk - Śliwice - Lepno - Myślice - Przezmark) - odcinek ul. Dworcowej w Pasłęku, od skrzyżowania z ul. Boh. Westerplatte do skrzyżowania z drogą krajową Nr 7, do kategorii drogi powiatowej.

Na podstawie art. 12 pkt 11 ustawy z dnia 5 czerwca 1998 r. o samorządzie powiatowym (Dz. U. z 2001 r. Nr 142, poz. 1592, z 2002 r. Nr 23, poz. 220, Nr 62, poz. 558, Nr 113, poz. 984, Nr 153, poz. 1271, Nr 200, poz. 1688 i Nr 214, poz. 1806, z 2003 r. Nr 162, poz. 1568, z 2004 r. Nr 102, poz. 1055 oraz z 2007 r. Nr 173, poz. 1218) oraz art. 6a ust. 2 ustawy z dnia 21 marca 1985 r. o drogach publicznych (Dz. U. z 2007 r. Nr 19, poz. 115, Nr 23, poz. 136 i Nr 192, poz. 1381) w porozumieniu z Zarządem Województwa Warmińsko-Mazurskiego, po zasięgnięciu opinii Zarządu Powiatu w Nowym Dworze Gdańskim, Zarządu Powiatu w Malborku, Zarządu Powiatu w Sztumie, Zarządu Powiatu w Ostródzie, Zarządu Powiatu w Lidzbarku Warmińskim, Zarządu Powiatu w Braniewie i Prezydenta Elbląga oraz Burmistrza Pasłęka - Rada Powiatu w Elblągu uchwała, co następuje:

§ 1. Zalicza się do kategorii dróg powiatowych następujące drogi położone na terenie Powiatu Elbląskiego:

- 1) drogę wojewódzką nr 505 (Frombork - Młynary - Pasłęk) - odcinek ulicy Zamkowa w Pasłęku, od skrzyżowania z drogą powiatową nr 1151N ul. Sprzymierzonych, do skrzyżowania z drogą woj. Nr 527 ul. Wojska Polskiego,
- 2) drogę wojewódzką nr 526 (Pasłęk - Śliwice - Lepno - Myślice - Przezmark) - odcinek ulicy Bohaterów

Westerplatte w Pasłęku, od skrzyżowania z drogą woj. Nr 527 ul. Piłsudskiego do skrzyżowania z ul. Dworcową,

- 3) drogę wojewódzką nr 526 (Pasłęk - Śliwice - Lepno - Myślice - Przezmark) - odcinek ul. Dworcowej w Pasłęku, od skrzyżowania z ul. Boh. Westerplatte do skrzyżowania z drogą krajową Nr 7.

§ 2. Położenie i przebieg drogi, o której mowa w § 1, oznaczony jest na mapie stanowiącej załącznik nr 1 do niniejszej uchwały.

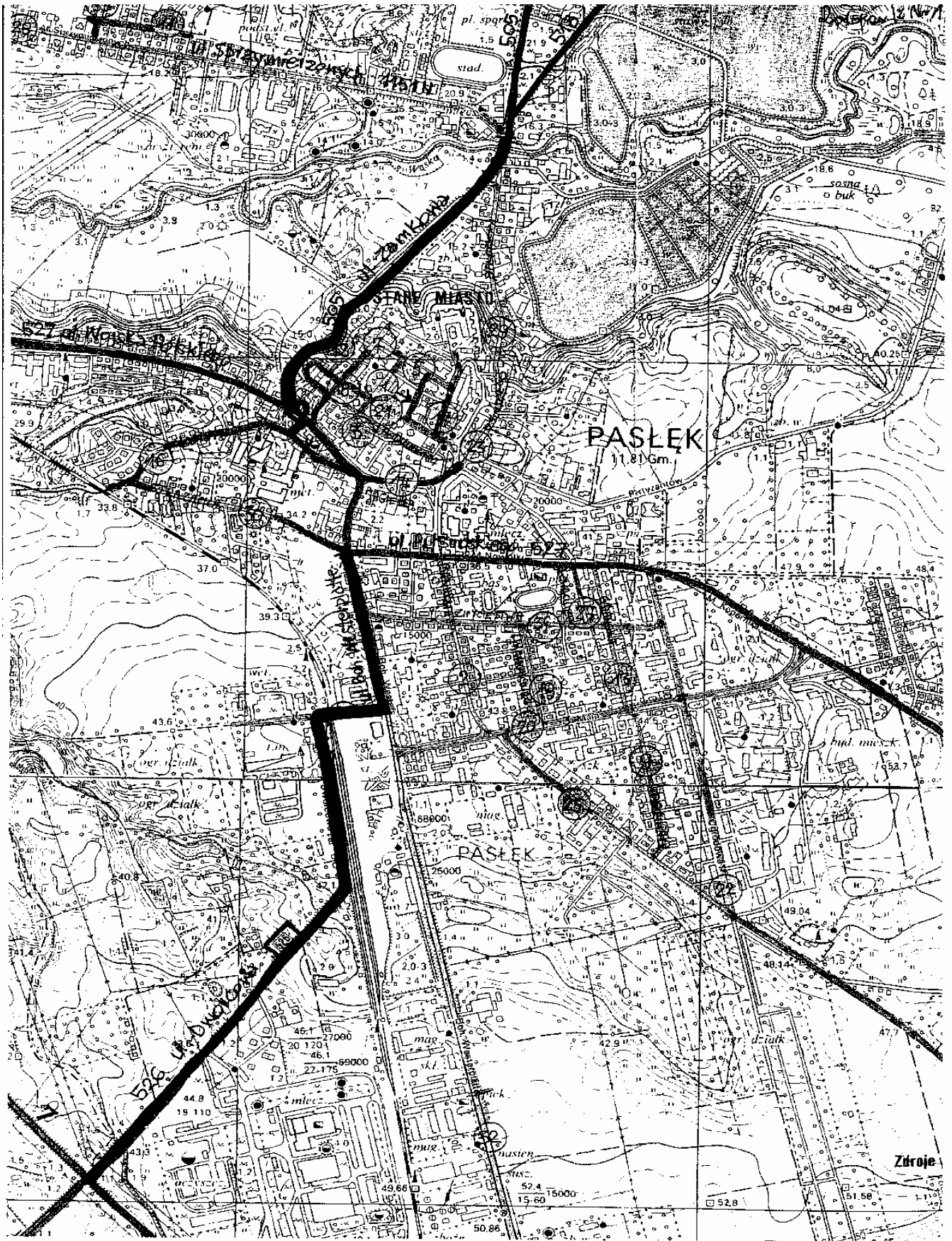
§ 3. Zaliczenie dróg, o których mowa w § 1, do kategorii drogi powiatowej następuje z mocą od dnia 1 stycznia 2009 r., pod warunkiem pozbawienia tych dróg kategorii drogi wojewódzkiej Województwa Warmińsko-Mazurskiego.

§ 4. Wykonanie uchwały powierza się Zarządowi Powiatu w Elblągu.

§ 5. Uchwała wchodzi w życie po upływie 14 dni od ogłoszenia w dzienniku Urzędowym Województwa Warmińsko-Mazurskiego.

Przewodniczący Rady
Ryszard Zagalski

Załącznik Nr 1
do uchwały Nr XIII/26/08
Rady Powiatu w Elblągu
z dnia 18 kwietnia 2008 r.



1524

UCHWAŁA Nr XII/101/08 Rady Gminy Gronowo Elbląskie z dnia 23 kwietnia 2008 r.

w sprawie utworzenia Straży Gminnej.

Na podstawie art. 2 ust. 1 i 2, art. 6 ust. 1 i art. 8 ust. 2 - ustawy z dnia 29 sierpnia 1997 r. o strażach gminnych (Dz. U. Nr 123, poz. 779, z 2002 r. Nr 113, poz. 984 z 2003 r. Nr 130, poz. 1190) oraz art. 7 ust. 1 pkt 14, art. 18 ust. 2 pkt 9 lit „h”, art. 40 ust. 2 pkt 2 ustawy z dnia 8 marca 1990 r. o samorządzie gminnym (Dz. U. z 2001 r. Nr 142, poz. 1591, z 2002 r. Nr 23, poz. 220, Nr 62, poz. 558, Nr 113, poz. 984, Nr 153, poz. 1271, Nr 214, poz. 1806, z 2003 r. Nr 80, poz. 717, Nr 162, poz. 1568) - po uzyskaniu pozytywnej opinii Warmińsko-Mazurskiego Komendanta Policji Rada Gminy Gronowo Elbląskie uchwala, co następuje:

§ 1. Do ochrony porządku publicznego na terenie Gminy Gronowo Elbląskie tworzy się Straż Gminną, której szczegółową strukturę organizacyjną określa regulamin stanowiący załącznik do niniejszej uchwały.

§ 2. 1. Siedzibą Straży jest budynek Urzędu Gminy w Gronowie Elbląskim.

2. Komendę straży umiejscawia się w strukturze Urzędu Gminy Gronowo Elbląskie

§ 3. Wykonanie uchwały powierza się Wójtowi Gminy.

§ 4. Uchwała wchodzi w życie w terminie 14 dni od dnia opublikowania w Dzienniku Urzędowym Województwa Warmińsko-Mazurskiego.

Przewodniczący Rady Gminy
Zenon Urbaniak

Załącznik Nr 1
do uchwały Nr XII/101/08
Rady Gminy Gronowo Elbląskie
z dnia 23 kwietnia 2008 r.

REGULAMIN STRAŻY GMINNEJ

ROZDZIAŁ I PRZEPISY OGÓLNE

§ 1. Straż Gminna zwana też Strażą została utworzona na podstawie uchwały Nr XII/101/08 Rady Gminy Gronowo Elbląskie z 23 kwietnia 2008 r.

§ 2. Terenem działania Straży jest obszar Gminy Gronowo Elbląskie.

§ 3. Siedzibą Straży jest budynek Urzędu Gminy Gronowo Elbląskie.

§ 4. Straż używa pieczęci „Urząd Gminy Gronowo Elbląskie - Straż Gminna”.

§ 5. Komendę Straży umiejscawia się w strukturze Urzędu Gminy Gronowo Elbląskie.

ROZDZIAŁ II ZADANIA I ŚRODKI DZIAŁANIA STRAŻY

§ 6. Straż jest umundurowaną formacją utworzoną w celu wykonywania czynności administracyjno-porządkowych w zakresie ochrony, bezpieczeństwa i porządku publicznego, określonych w odrębnych ustawach oraz aktach prawa miejscowego.

§ 7. Do zadań straży należy w szczególności :

- 1) ochrona spokoju i porządku w miejscach publicznych,
- 2) czuwanie nad porządkiem i kontrola ruchu drogowego - w zakresie określonym w przepisach o ruchu drogowym,

- 3) współdziałanie z właściwymi przedmiotami w zakresie ratowania życia i zdrowia obywateli, pomocy w usuwaniu awarii technicznych oraz innych zagrożeń,
- 4) zabezpieczenie miejsca przestępstwa, katastrofy lub innego podobnego zdarzenia albo miejsc zagrożonych takim zdarzeniem przed dostępem osób postronnych lub zniszczeniem śladów i dowodów, do momentu przybycia właściwych służb, a także ustalenie w miarę możliwości świadków zdarzenia,
- 5) ochrona obiektów komunalnych i urządzeń użyteczności publicznej,
- 6) współdziałanie z organizatorami i innymi służbami w ochronie porządku podczas zgromadzeń i imprez publicznych,
- 7) doprowadzenie osób nietrzeźwych do izby wytrzeźwień lub miejsca ich zamieszkania, jeśli osoby te zachowaniem swoim dają powód do zgorszenia w miejscu publicznym, znajdują się w okolicznościach zagrażających ich życiu lub zdrowiu albo zagrażają życiu i zdrowiu innych osób,
- 8) informowanie społeczności lokalnej o stanie i rodzajach zagrożeń, a także inicjowanie i uczestnictwo w działaniach mających na celu zapobieganie popełnieniu przestępstw i wykroczeń oraz zjawiskom kryminogennym i współdziałanie w tym zakresie z organami państwowymi, samorządowymi i organizacjami społecznymi,
- 9) konwojowanie dokumentów, przedmiotów wartościowych lub wartości pieniężnych dla potrzeb gminy.

§ 8. Realizując swoje zadania - Straż:

- 1) działa samodzielnie bądź wspólnie z przedstawicielami innych organów powołanych do ochrony porządku publicznego,
- 2) współpracuje z Policją na zasadach określonych w odrębnych przepisach.

ROZDZIAŁ III UPRAWNIENIA I OBOWIĄZKI FUNKCJONARIUSZY STRAŻY

§ 9. Funkcjonariusze Straży wykonując czynności mają prawo:

- 1) udzielenia pouczeń,
- 2) legitymowanie osób w uzasadnionych przypadkach w celu ustalenia ich tożsamości,
- 3) ujęcie osób stwarzających w sposób oczywisty bezpośrednie zagrożenie dla życia lub zdrowia ludzkiego, a także dla mienia i niezwłocznego doprowadzenia do najbliższej jednostki Policji,
- 4) nakładanie grzywien w postępowaniu mandatowym za wykroczenia określone w trybie przewidzianym przepisami o postępowaniu w sprawach o wykroczenia,
- 5) dokonywanie czynności wyjaśniających, kierowania wniosków o ukaranie do sądu, oskarżenia przed sądem i wnoszenie środków odwoławczych - w trybie i zakresie określonych w Kodeksie postępowania w sprawach o wykroczenia,
- 6) usuwanie pojazdów i ich unieruchamianie przez blokowanie kół w przypadkach, zakresie i trybie określonych w przepisach o ruchu drogowym,
- 7) wydawania poleceń,
- 8) żądania niezbędnej pomocy od instytucji państwowych i samorządowych,
- 9) zwracania się, w nagłych przypadkach, o pomoc do jednostek gospodarczych, prowadzących działalność w zakresie użyteczności publicznej oraz organizacji społecznych, jak również do każdej osoby o udzielenie doraźnej pomocy na określonych w ustawie o Policji,
- 10) obserwowania i rejestrowania przy użyciu środków technicznych obrazu zdarzeń w miejscach publicznych.

§ 10. 1. Strażnik może stosować środki przymusu bezpośredniego wobec osób uniemożliwiających wykonywanie przez niego zadań określonych w ustawie.

2. Środkami przymusu bezpośredniego, o których mowa w ust. 1, są:

- 1) siła fizyczna w postaci chwytów obezwładniających oraz podobnych technik obrony,
- 2) kajdanki,
- 3) pałki obronne wielofunkcyjne,
- 4) psy obronne,
- 5) paralizatory elektryczne, na które jest wymagane pozwolenie na broń w rozumieniu przepisów ustawy z dnia 21 maja 1999 r. o broni i amunicji (Dz. U. Nr 52, poz. 525, z 2004 r. Nr 96, poz. 959, z 2006 r. Nr 104, poz. 708 i 711 oraz z 2007 r. Nr 176, poz. 1238),
- 6) ręczne miotacze gazu.

3. Strażnik może stosować jedynie środki, o których mowa w ust. 2, odpowiadające potrzebom wynikającym z istniejącej sytuacji i niezbędne do osiągnięcia podporządkowania się wydanym poleceniom.

4. Środki, o których mowa w ust. 2, powinny być stosowane w sposób możliwie najmniej naruszający dobra osobiste osoby, w stosunku, do której zostały podjęte.

5. Rada Ministrów określa, w drodze rozporządzenia, przypadki, sposoby i tryb użycia przez strażnika środków przymusu bezpośredniego w sposób zapewniający minimalne skutki ich użycia, z uwzględnieniem sposobu dokumentowania faktu ich użycia oraz zakresu udzielania

pierwszej pomocy i zapewniania pomocy lekarskiej. Rozporządzenie określa również sposób przechowywania i rejestrowania tych środków.

§ 11. Przy wykonywaniu czynności funkcjonariusze korzystają z ochrony prawnej i przewidzianej dla funkcjonariuszy publicznych.

§ 12. Funkcjonariusze w czasie wykonywania czynności administracyjno-porządkowych są obowiązani do noszenia przepisowego munduru i legitymacji służbowej.

§ 13. Funkcjonariusze Straży są pracownikami samorządowymi.

§ 14. 1. Funkcjonariusz zwolniony ze służby jest zobowiązany do zwrotu uzbrojenia i umundurowania, składniki umundurowania, które nie podlegają zwrotowi określa Wójt.

2. W przypadku utraty umundurowania lub wyposażenia funkcjonariusz ma obowiązek niezwłocznie zgłosić o tym komendantowi Straży podając okoliczności utraty.

3. Komendant Straży w przypadku, o którym mowa w ust. 2 jest obowiązany przeprowadzić postępowanie wyjaśniające.

ROZDZIAŁ IV ORGANIZACJA STRAŻY

§ 15. W Straży występują następujące stanowiska:

- a) Komendant Straży Gminnej,
- b) do dwóch inspektorów Straży Gminnej.

§ 16. 1. Strażą kieruje Komendant powoływany i odwoływany przez Wójta Gminy po zasięgnięciu opinii Komendanta Wojewódzkiego Policji.

2. Przełożonym Komendanta jest Wójt.

3. Kandydata na stanowisko Komendanta Straży Gminnej i inspektorów Straży Gminnej wyłania się w drodze konkursu.

4. W celu przeprowadzenia konkursu Wójt powołuje komisję konkursową w składzie:

- 1) dwóch przedstawicieli Rady Gminy Gronowo Elbląskie,
- 2) dwóch przedstawicieli Wójta Gminy Gronowo Elbląskie,
- 3) jeden przedstawiciel Komendanta Wojewódzkiego Policji.

5. Jeżeli do konkursu nie zgłosi się żaden kandydat albo w wyniku konkursu nie wyłoniono kandydata, Wójt powołuje na Komendanta Straży Gminnej ustaloną przez siebie osobę, po zasięgnięciu opinii Komendanta Wojewódzkiego policji i zatrudnia na stanowisko inspektorów Straży Gminnej wybrane przez siebie osoby.

6. Wójt w drodze zarządzenia ustala regulamin konkursu na stanowisko Komendanta i inspektora Straży Gminnej.

§ 17. Sprawozdania z wykonania zadań Straży składa Wójtowi Komendant Straży.

§ 18. Nadzór nad działalnością Straży sprawuje:

- 1) w zakresie organizacyjnym i wykonawczym - Wójt Gminy.
- 2) fachowym - Komendant Główny Policji za pośrednictwem właściwego terytorialnie komendanta wojewódzkiego Policji.

§ 19. Komendant Straży kieruje pracą funkcjonariuszy Straży i odpowiada za prawidłowe wykonanie przez nich zadań.

**ROZDZIAŁ V
UZBROJENIE, UMUNDUROWANIE, DYSTYNGCJE,
ODZNAKI, WYPOSAŻENIE**

§ 20. Ustala się następujące normy wyposażenia na jednego funkcjonariusza Straży oraz okres ich używalności stanowiące załącznik nr 1 do regulaminu.

§ 21. Umundurowanie strażnika składa się z ubiorów:

- 1) służbowego letniego i zimowego,
- 2) wyjściowego letniego i zimowego,
- 3) specjalnego.

§ 22. Poszczególne ubiory nosi się według ustalonych zestawów w zależności od pory roku. Rozróżnia się okres

letni od 1 maja do 30 września i okres zimowy od 1 listopada do 31 marca. Miesiąc kwiecień i październik stanowi okres przejściowy.

§ 23. Zasady wypłaty ekwiwalentu reperacji i czyszczenia poszczególnych elementów umundurowania określają odrębne przepisy.

§ 24. Ustala się następujące wyposażenia techniczne Straży:

- 1) aparat fotograficzny,
- 2) lornetka,
- 3) reflektor halogenowy,
- 4) środki łączności bezprzewodowej i przewodowej,
- 5) środki i materiały biurowe,
- 6) oraz inne niezbędne wyposażenie.

**ROZDZIAŁ VI
POSTANOWIENIA KOŃCOWE**

§ 25. W zakresie nieuregulowanym niniejszym regulaminem mają zastosowanie przepisy ustawy z dnia 29 sierpnia 1997 roku o strażach gminnych (Dz. U. Nr 123, poz. 799 z późn. zm.).

§ 26. Zamiana regulaminu może nastąpić w trybie właściwym dla jego przyjęcia.

1525

UCHWAŁA Nr XXV/308/08

Rady Miasta Olsztyn

z dnia 23 kwietnia 2008 r.

w sprawie określenia stref cen (stref taryfowych) obowiązujących przy przewozie osób i bagażu taksówkami osobowymi na terenie Olsztyna.

Na podstawie art. 8 ust. 3 ustawy z dnia 5 lipca 2001 r. o cenach (Dz. U. z 2001 r. Nr 97, poz. 1050 ze zm. Dz. U. z 2002 Nr 144, poz. 1204, Dz. U. z 2003 r. Nr 137, poz. 1302, Dz. U. z 2004 r. Nr 96, poz. 959, Nr 210, poz. 2135 i Dz. U. z 2007 r. Nr 166, poz. 1172) po zasięgnięciu opinii organizacji zrzeszających miejscowych taksówkarzy Rada Miasta Olsztyn uchwala, co następuje:

§ 1. Obszar Olsztyna dzieli się na dwie strefy cen (stawki taryfowe) obowiązujące przy przewozie osób i bagażu taksówkami osobowymi.

§ 2. 1. Pierwsza strefa cen (stawki taryfowej) obejmuje obszar następujących osiedli:

- 1) Gutkowo - wszystkie ulice z wyłączeniem części ul. Żurawiej od wjazdu w ulicę Rzędziana,
- 2) Dajtki - wszystkie ulice,
- 3) Redykajny - wszystkie ulice z wyłączeniem ul. Hozjusza od wjazdu w ul. Jemioły,
- 4) Likusy - wszystkie ulice,
- 5) Nad Jeziorem Długim - wszystkie ulice z ul. Leśną do numeru 18 (ściana lasu),
- 6) Wojska Polskiego - wszystkie ulice z wyłączeniem al. Wojska Polskiego bezpośrednio za Szpitalem Miejskim,
- 7) Zatorze - wszystkie ulice,

- 8) Podleśna - wszystkie ulice z wyłączeniem ulic: Turystycznej, Diernowa, Wrzosowej, Wiosennej oraz części ul. Jagiellońskiej od pętli autobusowej przy Szpitalu (Samodzielny Publiczny Zespół Gruzlicy i Chorób Płuc),
- 9) Zielona Górka - wszystkie ulice z wyłączeniem ulic: Trackiej, Letniej, Zimowej, Jesiennej, Zientary-Malewskiej (od ściany lasu),
- 10) Kortowo - wszystkie ulice z wyłączeniem al. Warszawskiej od wjazdu w ul. Słoneczną,
- 11) Grunwaldzkie - wszystkie ulice,
- 12) Śródmieście - wszystkie ulice,
- 13) Podgrodzie - wszystkie ulice,
- 14) Kościuszki - wszystkie ulice,
- 15) Brzeziny - wszystkie ulice,
- 16) Kormoran - wszystkie ulice,
- 17) Nagórki - wszystkie ulice,
- 18) Jaroty - wszystkie ulice,
- 19) Pieczewo - wszystkie ulice,
- 20) Kętrzyńskiego - wszystkie ulice z wyłączeniem ul. Lubelskiej – koniec obszaru zabudowanego (przy wiadukcie kolejowym),
- 21) Pojezierze - wszystkie ulice,
- 22) Mazurskie - wszystkie ulice.

2. Granice I strefy cen określa mapa będąca załącznikiem do niniejszej uchwały.

1526

UCHWAŁA Nr XVIII/110/08 Rady Powiatu w Giżycku z dnia 24 kwietnia 2008 r.

w sprawie ustalenia rodzajów świadczeń oraz warunków i sposobu przyznawania pomocy zdrowotnej dla nauczycieli korzystających z opieki zdrowotnej.

Na podstawie art. 72 ust. 1 i 4 w związku z art. 91b ust. 1 ustawy z dnia 26 stycznia 1982 r. Karta Nauczyciela (t.j. Dz. U. z 2006 r. Nr 97, poz. 674 ze zm.) oraz art. 12 pkt 11 ustawy z dnia 5 czerwca 1998 r. o samorządzie powiatowym (t.j. Dz. U. z 2001 r. Nr 142, poz. 1592 ze zm.) uchwała się, co następuje:

§ 1. 1. Do otrzymania pomocy finansowej na cele zdrowotne, zwanej dalej pomocą zdrowotną, są uprawnieni korzystający z opieki zdrowotnej nauczyciele zatrudnieni w wymiarze nie niższym niż połowa obowiązkowego wymiaru zajęć w szkołach i placówkach, których organem prowadzącym jest Powiat Giżycki oraz byli nauczyciele objęci opieką socjalną w tych jednostkach, którzy przeszli na rentę lub emeryturę, w szczególności osoby, które:

- 1) leczą się w innej miejscowości z powodu braku odpowiedniej placówki zdrowia w ich miejscu zamieszkania,
- 2) leczą się w miejscu zamieszkania z powodu przewlekłej lub wyjątkowo ciężkiej choroby,

2. Nauczyciel zatrudniony w kilku szkołach lub placówkach jest uprawniony do otrzymania pomocy zdrowotnej u pracodawcy, który zatrudnia danego nauczyciela w wymiarze wyższym, niż inni pracodawcy.

§ 2. W planach finansowych szkół i placówek, których organem prowadzącym jest Powiat Giżycki przeznaczają się corocznie środki finansowe na pomoc zdrowotną dla nauczycieli w wysokości 0,2 % planowanych rocznych środków przeznaczonych na wynagrodzenia osobowe nauczycieli. W szczególnych przypadkach, na podstawie wniosku dyrektora, środki te mogą być zwiększone ale nie więcej niż do 0,3 %.

§ 3. Osoby, o których mowa w § 1 mogą ubiegać się o następujące rodzaje świadczeń:

- 1) dofinansowanie kosztów zakupu leków lub sprzętu medycznego,
- 2) dofinansowanie kosztów pobytu w zakładzie opieki zdrowotnej,
- 3) dofinansowanie kosztów specjalistycznego leczenia,
- 4) dofinansowanie kosztów pobytu na turnusach rehabilitacyjnych lub kosztów usług rehabilitacyjnych.

§ 4. 1. Warunkiem przyznania pomocy zdrowotnej jest złożenie przez nauczyciela do dyrektora szkoły lub placówki wniosku zawierającego opis choroby oraz toku leczenia.

2. Do wniosku należy dołączyć:

- 1) aktualne zaświadczenie o stanie zdrowia od lekarza podstawowej opieki zdrowotnej lub lekarza specjalisty,
- 2) imiennie wystawione rachunki lub faktury za świadczenia, o których mowa w § 3,

3) oświadczenie o wysokości średnich miesięcznych dochodów przypadających na jednego członka rodziny nauczyciela za okres trzech miesięcy, poprzedzających miesiąc złożenia wniosku.

3. Z inicjatywą przyznania pomocy zdrowotnej mogą wystąpić również:

- 1) dyrektor szkoły lub placówki,
- 2) rada pedagogiczna szkoły lub placówki,
- 3) organizacja związkowa, do której nauczyciel należy,
- 4) opiekun lub członek rodziny, jeżeli nauczyciel nie jest zdolny do osobistego podejmowania czynności w tym zakresie.

4. Nauczyciel może ubiegać się o pomoc zdrowotną raz w roku. W szczególnie ciężkich przypadkach może być przyznana dodatkowa pomoc zdrowotna w ramach posiadanych środków finansowych.

§ 5. 1. Wnioski o przyznanie pomocy zdrowotnej są rozpatrywane raz w roku. Decyzję o terminie rozpatrywania wniosków podejmuje dyrektor szkoły lub placówki.

2. Dyrektor szkoły, placówki po rozpatrzeniu wniosków ustala listę osób i wysokość pomocy pieniężnej.

3. Wysokość przyznanej pomocy zdrowotnej uzależniana jest od rodzaju i przebiegu choroby, a w szczególności od wysokości poniesionych przez nauczyciela kosztów leczenia oraz wysokości dochodów przypadających na członka rodziny nauczyciela.

4. Dyrektor szkoły, placówki jest zobowiązany do zachowania w tajemnicy informacji o stanie zdrowia nauczyciela ubiegającego się o pomoc zdrowotną.

§ 6. 1. Pomoc zdrowotna udzielana jest w formie bezwrotnego zasiłku pieniężnego.

2. Wysokość jednorazowego zasiłku nie może przekroczyć 30% minimalnego wynagrodzenia zasadniczego nauczyciela mianowanego z wykształceniem wyższym magisterskim.

3. W wyjątkowych przypadkach górna granica kwoty zasiłku może być zwiększona o 20 %.

§ 7. Wykonanie uchwały powierza się Zarządowi Powiatu w Giżycku.

§ 8. Uchwała wchodzi w życie po upływie 14 dni od daty ogłoszenia w Dzienniku Urzędowym Województwa Warmińsko-Mazurskiego.

Przewodniczący Rady
Lech Mrozinkiewicz

1527

UCHWAŁA Nr XVIII/111/08

Rady Powiatu w Giżycku

z dnia 24 kwietnia 2008 r.

w sprawie ustalenia regulaminu wynagradzania nauczycieli.

Na podstawie art. 30 ust. 6 ustawy z dnia 26 stycznia 1982 r. - Karta Nauczyciela (t.j. Dz. U. z 2006 r. Nr 97, poz. 674 ze zm.) w związku z art. 12 pkt 11 ustawy z dnia 5 czerwca 1998 r. o samorządzie powiatowym (t.j. Dz. U. z 2001 r. Nr 142, poz. 1592 ze zm.) uchwała się, co następuje:

§ 1. Ustala się regulamin wynagradzania nauczycieli zatrudnionych w szkołach prowadzonych przez Powiat Giżycki, obowiązujący od 1 stycznia 2008 r. do dnia 31 grudnia 2008 r., stanowiący załącznik do niniejszej uchwały.

§ 2. Wykonanie uchwały powierza się Zarządowi Powiatu.

§ 3. Uchwała wchodzi w życie po upływie 14 dni od dnia ogłoszenia w Dzienniku Urzędowym Województwa Warmińsko-Mazurskiego.

Przewodniczący Rady
Lech Mrozinkiewicz

Załącznik
do uchwały N XVIII/111/08
Rady Powiatu w Giżycku
z dnia 24 kwietnia 2008 r.

REGULAMIN WYNAGRADZANIA NAUCZYCIELI ZATRUDNIONYCH W SZKOŁACH I PLACÓWKACH OŚWIATOWO- WYCHOWAWCZYCH PROWADZONYCH PRZEZ POWIAT GIŻYCKI.

Dział I Przepisy wstępne

§ 1. 1. Regulamin określa:

- wysokość stawek oraz szczegółowe zasady przyznawania dodatków:
 - za wysługę lat,
 - motywacyjnego, funkcyjnego,
 - za warunki pracy,
- szczegółowy sposób obliczania i wypłacania wynagrodzenia za godziny ponadwymiarowe i godziny doraźnych zastępstw,
- wysokość i zasady przyznawania nagród za osiągnięcia dydaktyczno-wychowawcze dla nauczycieli.

2. Ilekroć w regulaminie jest mowa o:

- szkołach, placówkach - rozumie się przez to szkoły, placówki wymienione w art. 2 pkt 2 lit. c, art. 2 pkt 3-5 i 7 oraz art. 5 ust. 5a ustawy z dnia 7 września 1991 r. o systemie oświaty (t.j. Dz. U. z 2004 r. Nr 256, poz. 2572 ze zm.),
- nauczycielach - rozumie się przez to nauczycieli, wychowawców i innych pracowników pedagogicznych w rozumieniu ustawy z dnia 26 stycznia 1982 r. - Karta Nauczyciela (t.j. Dz. U. z 2006 r. Nr 97, poz. 674 ze zm.),
- Karcie Nauczyciela - rozumie się przez to ustawę z dnia 26 stycznia 1982 r. - Karta Nauczyciela (t.j. Dz. U. z 2006 r. Nr 97, poz. 674 ze zm.).

Dział II Dodatek za wysługę lat

§ 2. 1. Dodatek za wysługę lat przysługuje:

- począwszy od pierwszego dnia miesiąca kalendarzowego następnego po miesiącu, w którym nauczyciel nabył prawo do dodatku, jeżeli nabycie prawa nastąpiło w ciągu miesiąca,
- za dany miesiąc jeżeli nabycie prawa nastąpiło od pierwszego dnia miesiąca,
- za okres urlopu dla poratowania zdrowia oraz za dni, za które nauczyciel otrzymuje wynagrodzenie z wyłączeniem dni, za które wypłacone jest wynagrodzenie lub zasiłek za okres niezdolności do pracy spowodowanej chorobą lub koniecznością osobistego sprawowania opieki nad dzieckiem lub chorym członkiem rodziny oraz z wyłączeniem dni w okresie stanu nieczynnego.

Dział III Dodatek motywacyjny

§ 3. 1. Warunkiem przyznania nauczycielowi dodatku motywacyjnego jest:

- udokumentowane osiągnięcia edukacyjne uczniów,
- osiągnięcia uczniów, potwierdzone w konkursach, turniejach i olimpiadach oraz w innych obszarach działań, związanych z realizowanym procesem dydaktycznym,
- skuteczne rozwiązywanie problemów wychowawczych uczniów poprzez kształtowanie postaw odpowiedzialności za własną edukację, planowania własnej przyszłości, pracy nad sobą oraz właściwych postaw moralnych i społecznych,
- skuteczne przeciwdziałanie agresji, patologiom i uzależnieniom,
- aktywne i efektywne działania na rzecz uczniów potrzebujących opieki, z uwzględnieniem ich potrzeb, w szczególności w stałej współpracy z rodzicami,

- właściwymi instytucjami i osobami świadczącymi pomoc socjalną,
- 6) inicjowanie i organizowanie imprez i uroczystości szkolnych,
 - 7) opieka nad samorządem uczniowskim lub innymi organizacjami uczniowskimi działającymi w szkole,
 - 8) inicjowanie i stałe prowadzenie nadobowiązkowych zajęć pozalekcyjnych i pozaszkolnych,
 - 9) skuteczne kierowanie rozwojem ucznia szczególnie uzdolnionego,
 - 10) adaptacja i praktyczne stosowanie nowoczesnych metod nauczania i wychowania we współpracy z organem sprawującym nadzór pedagogiczny oraz innymi instytucjami wspomagającymi,
 - 11) skuteczne zarządzanie szkołą zapewniające ciągły rozwój i doskonalenia jakości jej pracy,
 - 12) realizacja zadań i podejmowanie inicjatyw zwiększających udział i rolę szkoły w środowisku lokalnym.

2. Warunkiem przyznania dodatku motywacyjnego nauczycielowi zatrudnionemu w placówce doskonalenia nauczycieli jest:

- 1) uzyskiwanie szczególnych osiągnięć w realizacji zadań wynikających ze statutu placówki,
- 2) realizacja zadań na rzecz doskonalenia nauczycieli, wykraczających poza statutowe, obowiązkowe zadania placówki,
- 3) skuteczne zarządzanie placówką, zapewniające ciągły rozwój i doskonalenie jakości jej pracy.

3. Przy planowaniu środków na wynagrodzenia nauczycieli ustala się dodatek motywacyjny w wysokości 1% wynagrodzenia zasadniczego nauczyciela mianowanego posiadającego tytuł zawodowy magistra z przygotowaniem pedagogicznym, przyjętego w rozporządzeniu w sprawie minimalnych stawek wynagrodzenia zasadniczego na jeden etat kalkulacyjny nauczycieli.

4. Środki finansowe naliczone wg ust. 3 nie obejmują dodatku motywacyjnego dyrektora szkoły, któremu wysokość dodatku motywacyjnego ustala Starosta. Planowane środki na dodatki motywacyjne dyrektorom szkół w roku 2008 wynoszą 30.000 złotych.

5. Dodatek motywacyjny przyznaje nauczycielowi dyrektor szkoły na okres nie dłuższy niż jeden rok szkolny i nie krótszy niż jeden miesiąc.

6. Dodatek motywacyjny nie przysługuje nauczycielom w przypadku zaprzestania wykonywania zadań, o których mowa w ust. 1 i 2.

7. Dodatek motywacyjny przysługuje za dni, za które nauczyciel otrzymuje wynagrodzenie lub zasiłek za okres niezdolności do pracy spowodowany chorobą, koniecznością osobistego sprawowania opieki nad dzieckiem lub chorym członkiem rodziny z wyjątkiem okresu, w którym nauczyciel przebywa na urlopie dla poratowania zdrowia i dni w okresie stanu nieczynnego.

8. Przydzielenie dodatku motywacyjnego nauczycielowi nie powoduje wykluczenia tego nauczyciela z listy kandydatów do otrzymywania innych wyróżnień i nagród.

9. Wysokość dodatku motywacyjnego przydzielonego nauczycielowi wynosi minimum 70 zł miesięcznie.

10. Dodatek motywacyjny dyrektorom szkół i placówek ustala Starosta na okres nie dłuższy niż jeden rok szkolny. Dodatek motywacyjny przydziela się w szczególności dyrektorom szkół i placówek którzy:

- 1) kierują szkołami i placówkami posiadającymi wyróżniające się rezultaty pracy dydaktyczno-wychowawczej, potwierdzone zewnętrznymi wskaźnikami,
- 2) kierują szkołami, placówkami angażującymi się w pracę na rzecz środowiska lokalnego,
- 3) podejmują inicjatywy gospodarcze przynoszące wymierne rezultaty na rzecz kierowanej szkoły, placówki.

11. Wysokość dodatku motywacyjnego przydzielonego dyrektorom szkół i placówek oświatowych wynosi minimum 100 zł.

12. Dodatek motywacyjny wypłacany jest łącznie z wynagrodzeniem zasadniczym.

Dział IV Dodatek funkcyjny

§ 4. 1. Dodatek funkcyjny przysługuje dyrektorom, innym nauczycielom, którym powierzono stanowiska kierownicze w szkole, nauczycielom pełniącym funkcje wychowawców klas, opiekunom stażu nauczycieli oraz nauczycielom pełniącym funkcje nauczyciela doradcy lub nauczyciela konsultanta.

2. Dodatek funkcyjny przysługuje również nauczycielom, którym powierzono obowiązki kierownicze w zastępstwie. W tych wypadkach prawo do dodatku powstaje od pierwszego dnia miesiąca po upływie jednomiesięcznego okresu pełnienia tych obowiązków i gaśnie z pierwszym dniem miesiąca następującego po zaprzestaniu pełnienia tych obowiązków.

3. Przy ustalaniu wysokości dodatku funkcyjnego dyrektorom zespołów szkół, zespołów placówek bierze się pod uwagę łączną liczbę oddziałów (grup).

4. Wysokość dodatku funkcyjnego dyrektorom szkół i placówek prowadzonych przez Powiat Giżycki, w granicach stawek określonych w tabeli, ustala Starosta Giżycki na okres roku szkolnego uwzględniając wielkość szkoły, jej strukturę organizacyjną, złożoność zadań wynikających z zajmowanego stanowiska, liczbę stanowisk kierowniczych w szkole, wyniki pracy szkoły oraz warunki demograficzne i geograficzne w jakich szkoła funkcjonuje.

5. Wysokość dodatku funkcyjnego wicedyrektorom szkół i placówek oraz innym nauczycielom pełniącym funkcje kierownicze, z zastrzeżeniem ust. 1 w granicach stawek określonych w tabeli, ustala dyrektor szkoły.

6. Dodatek funkcyjny dla nauczycieli doradców i konsultantów przyznaje dyrektor właściwej szkoły, w której nauczyciel doradca lub konsultant jest zatrudniony.

7. Nauczycielowi przysługuje tylko jeden dodatek funkcyjny, a w razie zbiegu tytułów do dwóch lub więcej dodatków funkcyjnych przysługuje dodatek wyższy (nie dotyczy to dodatku funkcyjnego wychowawcy klasy oraz opiekuna stażu).

8. Prawo do dodatku funkcyjnego powstaje od pierwszego dnia miesiąca następującego po miesiącu, w

którym nastąpiło powierzenie stanowiska kierowniczego, a jeżeli powierzenie stanowiska nastąpiło pierwszego dnia miesiąca - od tego dnia.

9. Nauczyciel, któremu powierzono stanowisko kierownicze na czas określony, traci prawo do dodatku funkcyjnego z upływem tego okresu, a w razie wcześniejszego odwołania - z końcem miesiąca, w którym nastąpiło odwołanie, a jeżeli odwołanie nastąpiło pierwszego dnia miesiąca - od tego dnia.

10. Dodatek funkcyjny nie przysługuje w okresie nieusprawiedliwionej nieobecności w pracy, w okresie urlopu dla poratowania zdrowia, w okresach, za które nie przysługuje wynagrodzenie zasadnicze oraz od pierwszego dnia miesiąca następującego po miesiącu, w którym nauczyciel zaprzestał pełnienia z innych powodów obowiązków, do których jest przypisany ten dodatek, a jeżeli zaprzestanie pełnienia obowiązków nastąpiło od pierwszego dnia miesiąca - od tego dnia.

11. Dodatek funkcyjny w stawce ustalonej dla dyrektora szkoły przysługuje wicedyrektorowi szkoły od pierwszego dnia miesiąca kalendarzowego następującego po 3 miesiącach zastępstwa.

12. Dodatki funkcyjne wypłacane są nauczycielom łącznie z wynagrodzeniem zasadniczym.

§ 5. TABELA DODATKÓW FUNKCYJNYCH.

Lp.	Rodzaj szkoły - placówki	Wysokość dodatku funkcyjnego
1.	Szkoły wszystkich typów	
	a) dyrektor szkoły liczącej do 8 oddziałów	20 % - 40 % wynagrodzenia zasadniczego nauczyciela mianowanego posiadającego tytuł zawodowy magistra z przygotowaniem pedagogicznym
	b) dyrektor szkoły liczącej od 9 do 16 oddziałów	30 % - 50 % wynagrodzenia zasadniczego nauczyciela mianowanego posiadającego tytuł zawodowy magistra z przygotowaniem pedagogicznym
	c) dyrektor szkoły liczącej od 17 do 25 oddziałów	40 % - 70 % wynagrodzenia zasadniczego nauczyciela mianowanego posiadającego tytuł zawodowy magistra z przygotowaniem pedagogicznym
	d) dyrektor szkoły liczącej 26 oddziałów i więcej	50 % - 80 % wynagrodzenia zasadniczego nauczyciela mianowanego posiadającego tytuł zawodowy magistra z przygotowaniem pedagogicznym
	e) wicedyrektor	10 % - 50 % wynagrodzenia zasadniczego nauczyciela mianowanego posiadającego tytuł zawodowy magistra z przygotowaniem pedagogicznym
2.	Specjalne ośrodki szkolno-wychowawcze, domy dziecka, rodzinne domy dziecka, pogotowia opiekuńcze, świetlice i kluby środowiskowe	
	a) dyrektor specjalnego ośrodka szkolno-wychowawczego	40 % - 70 % wynagrodzenia zasadniczego nauczyciela mianowanego posiadającego tytuł zawodowy magistra z przygotowaniem pedagogicznym
	b) dyrektor domu dziecka	20 % - 60 % wynagrodzenia zasadniczego nauczyciela mianowanego posiadającego tytuł zawodowy magistra z przygotowaniem pedagogicznym
	c) wychowawca kierujący rodzinnym domem dziecka	10 % - 50 % wynagrodzenia zasadniczego nauczyciela mianowanego posiadającego tytuł zawodowy magistra z przygotowaniem pedagogicznym
	d) wicedyrektor, kierownik internatu SOSW	10 % - 50 % wynagrodzenia zasadniczego nauczyciela mianowanego posiadającego tytuł zawodowy magistra z przygotowaniem pedagogicznym
3.	Bursy, internaty, szkolne schroniska młodzieżowe	
	a) dyrektor bursy	30 % - 60 % wynagrodzenia zasadniczego nauczyciela mianowanego posiadającego tytuł zawodowy magistra z przygotowaniem pedagogicznym
	b) wicedyrektor bursy	10 % - 40 % wynagrodzenia zasadniczego nauczyciela mianowanego posiadającego tytuł zawodowy magistra z przygotowaniem pedagogicznym
	c) kierownik internatu	10 % - 40 % wynagrodzenia zasadniczego nauczyciela mianowanego posiadającego tytuł zawodowy magistra z przygotowaniem

		pedagogicznym
	d) kierownik szkolnego schroniska młodzieżowego	10 % - 30 % wynagrodzenia zasadniczego nauczyciela mianowanego posiadającego tytuł zawodowy magistra z przygotowaniem pedagogicznym
4.	Ośrodki Doskonalenia Zawodowego, Ośrodki Szkolenia Zawodowego (Centrum Kształcenia Ustawicznego, Centrum Kształcenia Praktycznego)	
	a) dyrektor ośrodka szkolenia zawodowego	20 % - 70 % wynagrodzenia zasadniczego nauczyciela mianowanego posiadającego tytuł zawodowy magistra z przygotowaniem pedagogicznym
	b) wicedyrektor ośrodka szkolenia zawodowego	10 % - 50 % wynagrodzenia zasadniczego nauczyciela mianowanego posiadającego tytuł zawodowy magistra z przygotowaniem pedagogicznym
5.	Poradnia Psychologiczno-Pedagogiczna	
	a) dyrektor poradni	20 % - 50 % wynagrodzenia zasadniczego nauczyciela mianowanego posiadającego tytuł zawodowy magistra z przygotowaniem pedagogicznym
6.	Placówki Pracy Pozaszkolnej	
	a) dyrektor międzyszkolnej bazy sportów wodnych	20 % - 50 % wynagrodzenia zasadniczego nauczyciela mianowanego posiadającego tytuł zawodowy magistra z przygotowaniem pedagogicznym
7.	Wychowawcy klas i opiekunowie stażu	
	a) opiekunowie stażu	4,5 % wynagrodzenia zasadniczego nauczyciela mianowanego posiadającego tytuł zawodowy magistra z przygotowaniem pedagogicznym
	b) wychowawcy klas	5 % wynagrodzenia zasadniczego nauczyciela mianowanego posiadającego tytuł zawodowy magistra z przygotowaniem pedagogicznym
8.	Nauczyciele doradcy i konsultanci	
	a) doradcy	8 % wynagrodzenia zasadniczego nauczyciela mianowanego posiadającego tytuł zawodowy magistra z przygotowaniem pedagogicznym
	b) konsultanci	12 % wynagrodzenia zasadniczego nauczyciela mianowanego posiadającego tytuł zawodowy magistra z przygotowaniem pedagogicznym

Dział V Dodatek za warunki pracy

§ 6. 1. Nauczycielom poszczególnych stopni awansu zawodowego przysługuje dodatek za warunki pracy z tytułu pracy w trudnych lub uciążliwych warunkach, określonych w odrębnych przepisach w następującej wysokości:

- 22 % wynagrodzenia zasadniczego nauczyciela mianowanego przyznawanego wychowawcom i nauczycielom specjalnego ośrodka szkolno-wychowawczego,
- 17 % wynagrodzenia zasadniczego nauczyciela mianowanego przyznawanego wychowawcom rodzinnego domu dziecka,
- 4,5 % wynagrodzenia zasadniczego nauczyciela mianowanego przyznawanego nauczycielom poradni psychologiczno-pedagogicznej,
- 5 % wynagrodzenia zasadniczego nauczyciela mianowanego przyznawanego nauczycielom praktycznej nauki zawodu szkół rolniczych (zajęć praktycznych w terenie z zakresu produkcji roślinnej, zwierzęcej i mechanizacji rolnictwa).

2. Dodatek dla nauczyciela przyznaje dyrektor, a dla dyrektora szkoły, placówki, starosta.

3. Dodatek, o którym mowa w ust. 1, przysługuje w okresie faktycznego wykonywania pracy, z którą dodatek jest związany oraz w okresie niewykonywania pracy, za który przysługuje wynagrodzenie liczone jak za okres urlopu wypoczynkowego.

4. Dodatek za warunki pracy wypłaca się z góry, w terminie wynagrodzenia zasadniczego.

Dział VI

Szczegółowe warunki obliczania i wypłacania wynagrodzenia za godziny ponadwymiarowe i godziny doraźnych zastępstw.

§ 7. 1. Wynagrodzenie za jedną godzinę ponadwymiarową i godzinę doraźnego zastępstwa oblicza się dzieląc przyznaną nauczycielowi stawkę wynagrodzenia zasadniczego (łącznie z dodatkiem za warunki pracy, jeżeli praca w godzinach ponadwymiarowych oraz doraźnego zastępstwa odbywa się w warunkach trudnych lub uciążliwych) przez miesięczną liczbę godzin tygodniowego obowiązkowego wymiaru zajęć ustalonego dla rodzaju zajęć dydaktycznych, wychowawczych lub opiekuńczych, realizowanych w ramach godzin ponadwymiarowych lub doraźnego zastępstwa nauczyciela.

2. Nauczycielom realizującym tygodniowy obowiązkowy wymiar zajęć na podstawie art. 42 ust. 4a Karty Nauczyciela wynagrodzenie za godzinę doraźnego zastępstwa oblicza się dzieląc przyznaną nauczycielowi stawkę wynagrodzenia zasadniczego (łącznie z dodatkiem za warunki pracy, jeżeli praca w godzinach doraźnego zastępstwa odbywa się w warunkach trudnych, uciążliwych lub szkodliwych dla zdrowia) przez miesięczną liczbę godzin realizowanego wymiaru zajęć.

3. Miesięczną liczbę godzin obowiązkowego lub realizowanego wymiaru zajęć nauczyciela, o której mowa w ust. 1 i 2, ustala się mnożąc tygodniowy obowiązkowy lub realizowany wymiar zajęć przez 4,16 z zaokrągleniem do pełnych godzin w ten sposób, że czas zajęć do 0,5 godziny pomija się, a co najmniej 0,5 godziny liczy się za pełną godzinę.

4. Wynagrodzenie za godziny ponadwymiarowe przydzielone w planie organizacyjnym nie przysługuje za dni, w których nauczyciel nie realizuje zajęć z powodu przerw przewidzianych przepisami o organizacji roku szkolnego, rozpoczynania lub kończenia zajęć w środku tygodnia oraz za dni usprawiedliwionej nieobecności w pracy.

5. Dla ustalenia wynagrodzenia za godziny ponadwymiarowe w tygodniach, w których przypadają dni usprawiedliwionej nieobecności w pracy nauczyciela lub dni ustawowo wolne od pracy oraz w tygodniach, w których zajęcia rozpoczynają się lub kończą w środku tygodnia - za podstawę ustalenia liczby godzin ponadwymiarowych przyjmuje się tygodniowy obowiązkowy wymiar zajęć określony w art. 42 ust. 3 lub ustalony na podstawie art. 42 ust. 7 Karty Nauczyciela, pomniejszony o $\frac{1}{5}$ tego wymiaru (lub $\frac{1}{4}$, gdy dla nauczyciela ustalono czterodniowy tydzień pracy) za każdy dzień usprawiedliwionej nieobecności w pracy lub dzień ustawowo wolny od pracy. Liczba godzin ponadwymiarowych, za które przysługuje wynagrodzenie w takim tygodniu, nie może być jednak większa niż liczba godzin przydzielonych w planie organizacyjnym.

6. Wynagrodzenie za godziny ponadwymiarowe i godziny doraźnych zastępstw wypłaca się z dołu.

Dział VII

Nagrody za osiągnięcia dydaktyczno-wychowawcze

§ 8. 1. W budżecie Powiatu Giżyckiego tworzy się fundusz nagród dla nauczycieli za ich osiągnięcia dydaktyczno-wychowawcze w wysokości co najmniej 1 %

planowanego rocznego osobowego funduszu wynagrodzeń nauczycieli, z przeznaczeniem na wypłaty nagród Starosty Giżyckiego i nagród dyrektorów szkół.

2. Do dyspozycji Starosty przeznacza się 30 % powiatowego funduszu nagród nauczycieli, natomiast do dyspozycji dyrektorów szkół pozostaje 70 % tego funduszu.

3. Wysokość nagrody dyrektora szkoły nie może być niższa niż 700 zł i wyższa niż 1.500 zł.

4. Nagrody dyrektora szkoły są wręczane i wypłacane w Dniu Edukacji Narodowej, świąt szkolnych lub zakończenia roku szkolnego.

5. Nagrodę dyrektora szkoły może otrzymać nauczyciel wyróżniający się w pracy dydaktycznej, wychowawczej i opiekuńczej w szczególności poprzez:

- 1) w zakresie pracy opiekuńczej i wychowawczej:
 - a) przygotowanie i prowadzenie różnych form spotkań i wyjazdów dzieci i młodzieży,
 - b) organizowanie udziału uczniów w imprezach kulturalnych, sportowych, rekreacyjnych,
 - c) prowadzenie działalności mającej na celu pozyskanie środków (finansowych, materialnych) dla uczniów znajdujących się w trudnej sytuacji materialnej,
 - d) prowadzenie działalności mającej na celu zapobieganie i zwalczanie przejawów patologii społecznej wśród młodzieży,
 - e) inspirowanie i aktywizowanie rodziców w pracy na rzecz szkoły,
- 2) w zakresie pracy dydaktycznej i podnoszenia kwalifikacji zawodowych:
 - a) posiada udokumentowane osiągnięcia w pracy z uczniami zdolnymi lub uczniami mającymi trudności w nauce,
 - b) osiąga dobre wyniki w nauczaniu, a w szczególności potwierdzone w sprawozdaniach i egzaminach uczniów, przeprowadzanych przez okręgowe komisje egzaminacyjne,
 - c) osiąga dobre wyniki w nauczaniu, potwierdzone zakwalifikowaniem się uczniów do udziału w zawodach co najmniej I stopnia (rejonowych), II stopnia (wojewódzkich) olimpiad przedmiotowych,
 - d) podejmuje działalność innowacyjną w zakresie wdrażania nowatorskich metod nauczania i wychowania, opracowania autorskich programów i publikacji,
 - e) prowadzenie różnych form wewnątrzszkolnego doskonalenia nauczycieli,
 - f) angażowania się w prowadzenie zajęć pozalekcyjnych,
 - g) udzielanie aktywnej pomocy w adaptacji zawodowej nauczycieli podejmujących pracę w zawodzie nauczyciela,
 - h) kierowanie zespołem samokształceniowym,
 - i) opracowywanie materiałów szkoleniowych,
- 3) w zakresie innej działalności statutowej:
 - a) podejmowanie inicjatyw promujących szkołę, placówkę,
 - b) sprawowanie opieki nad organizacjami społecznymi działającymi w szkole, placówce,
 - c) organizowanie i zaangażowanie we współpracę ze środowiskiem lokalnym, instytucjami, rodzicami w zakresie zapobiegania i usuwania przejawów

- patologii społecznej i niedostosowania dzieci i młodzieży,
d) angażowanie się w remonty i inwestycje realizowane w szkole, placówce,
e) pozyskiwanie środków finansowych lub rzeczy polepszających bazę szkoły, placówki.

6. Nagrodę przyznaje dyrektor z własnej inicjatywy lub na wniosek:

- 1) rady pedagogicznej,
- 2) rady rodziców,
- 3) związków zrzeszających nauczycieli (działających w szkole).

7. Nagrodę dyrektora przyznaje Dyrektor szkoły, placówki.

§ 9. 1. Wysokość nagrody starosty nie powinna być niższa niż 500 zł i wyższa niż 2.500 zł.

2. Nagrodę starosty przyznaje Starosta Giżycki.

3. Nagrody starosty są wręczane i wypłacane przy okazji ważnych wydarzeń szkolnych, świąt narodowych, a w szczególności w Dniu Edukacji Narodowej.

4. Z wnioskiem o przyznanie nagrody starosty może wystąpić:

- 1) dyrektor szkoły,
- 2) rada rodziców,
- 3) rada pedagogiczna,
- 4) organizacja związkowa zrzeszająca nauczycieli.

5. Wniosek z motywacją powinien być złożony na 30 dni przed datą przyznania nagrody w sekretariacie Starostwa Powiatowego.

6. Do nagrody starosty nie może być typowany nauczyciel, który otrzyma w tym roku szkolnym, za te same osiągnięcia, nagrodę dyrektora szkoły.

7. Nagrodę starosty może otrzymać nauczyciel:
- 1) za całokształt pracy dydaktyczno-wychowawczej w szkole, placówce,
 - 2) za osiągnięcia dydaktyczne mierzone zewnętrznymi wskaźnikami (wyniki konkursów, olimpiad, egzaminy zewnętrzne),
 - 3) za inicjatywy wychowawcze, skutkujące wymiernymi dodatnimi efektami pracy,
 - 4) za prace na rzecz rozwoju edukacji w powiecie.

8. Wniosek o nagrodę starosty składa się na formularzu określonym przez niniejszy regulamin.

WNIOSEK o przyznanie nagrody Starosty Giżyckiego

Zgłaszam wniosek o przyznanie nagrody Starosty Giżyckiego Panu/Pani

Dane osobowe:

1. data i miejsce urodzenia:
2. staż pracy pedagogicznej:
3. zajmowane stanowisko:
4. nazwa szkoły (placówki):
5. wykształcenie:
6. dodatkowo uzyskane kwalifikacje:
7. posiadane nagrody- rok otrzymania:
 - a) Ministra Edukacji Narodowej:
 - b) Kuratora Oświaty:
 - c) Starosty Giżyckiego:
 - d) Dyrektora szkoły:

8. Uzasadnienie wniosku

.....
9. opinia rady pedagogicznej¹⁾

.....
¹⁾ dotyczy wniosku o nagrodę dla nauczyciela

....., dnia

.....
podpis wnioskodawcy

1528

UCHWAŁA Nr XVII/93/08 Rady Gminy Rozogi z dnia 25 kwietnia 2008 r.

w sprawie wprowadzenia zmian w Statucie Gminy Rozogi.

Na podstawie art. 18 ust. 2 pkt 1 oraz art. 22 ustawy z dnia 8 marca 1990 r. o samorządzie gminnym (Dz. U. z 2001 r. Nr 142, poz. 1591 z późn. zm.) uchwała się, co następuje:

§ 1. W Statucie Gminy Rozogi, stanowiącym załącznik do uchwały Nr XVII/94/96 Rady Gminy Rozogi z dnia 4 października 1996 r. (Dz. Urz. Woj. Ostrołęckiego Nr 44, poz. 90 z późn. zm.), załącznik nr 3 otrzymuje brzmienie zgodnie z załącznikiem do niniejszej uchwały.

§ 2. Wykonanie uchwały powierza się Wójtowi Gminy.

§ 3. Uchwała wchodzi w życie 14 dni od dnia ogłoszenia w Dzienniku Urzędowym Województwa Warmińsko-Mazurskiego.

Przewodniczący Rady Gminy
Teresa Samsel

Załącznik do
uchwały Nr XVII/93/08
Rady Gminy Rozogi
z dnia 25 kwietnia 2008 r.

Załącznik Nr 3
do Statutu Gminy

WYKAZ

Jednostek organizacyjnych Gminy

1. Gminna Biblioteka Publiczna w Rozogach wraz z filiami w:

- a) Dąbrowach,
- b) Farynach,
- c) Klonie.

2. Gminny Ośrodek Kultury w Rozogach wraz ze świetlicami wiejskimi jako jednostki podległymi w miejscowościach:

- 1) Borki Rozowskie,
- 2) Faryny,
- 3) Kowalik,
- 4) Księży Lasek
- 5) Kwiatuszki Wielkie,
- 6) Łuka,
- 7) Spaliny Wielkie,
- 8) Wilamowo,
- 9) Występ.

3. Gminny Ośrodek Pomocy Społecznej w Rozogach.

4. Gimnazjum im. ks. Jana Twardowskiego w Rozogach.

5. Przedszkole Samorządowe w Dąbrowach.

6. Przedszkole Samorządowe w Rozogach „KRAINA UŚMIECHU”.

7. Szkoła Podstawowa w Dąbrowach.

8. Szkoła Podstawowa w Farynach.

9. Szkoła Podstawowa w Klonie.

10. Szkoła Podstawowa w Rozogach.

11. Urząd Gminy Rozogi.

12. Zespół Obsługi Ekonomiczno-Administracyjnej Szkół i Przedszkoli w Rozogach.

13. Zespół Szkół w Rozogach obejmujący:

- 1) Liceum Ogólnokształcące w Rozogach,
- 2) Uzupełniające Liceum Ogólnokształcące dla absolwentów zasadniczych szkół zawodowych w Rozogach,
- 3) Zasadniczą Szkołę Zawodową w Rozogach,
- 4) Liceum Profilowane dla młodzieży.
- 15. Zakład Gospodarki Komunalnej w Rozogach.

1529

UCHWAŁA Nr XIII/85/08 Rady Powiatu w Szczytnie z dnia 25 kwietnia 2008 r.

w sprawie ustalenia odpłatności i zasad korzystania ze stołówek funkcjonujących w placówkach oświatowych prowadzonych przez Powiat Szczytieński.

Na podstawie art. 12 ust. 11 ustawy z dnia 5 czerwca 1998 r. o samorządzie powiatowym (tekst jednolity: Dz. U. z 2001 r. Nr 142, poz. 1592 z późn. zm.) w związku z art. 67a ustawy z dnia 7 września 1991 r. o systemie oświaty (Dz. U. z 2004 r. Nr 256, poz. 2572 z późn. zm.) Rada Powiatu w Szczytnie uchwala, co następuje:

§ 1. Ilekroć w uchwale mowa o:

- 1) placówce - należy przez to rozumieć placówkę oświatową, oświatowo-wychowawczą, dla której Powiat Szczytieński jest organem prowadzącym,
- 2) uczniu należy przez to rozumieć ucznia oraz wychowanka, pobierającego naukę w placówce, o której mowa w pkt 1,
- 3) rodzicach należy przez to rozumieć również opiekunów prawnych,
- 4) stołówce należy przez to rozumieć zorganizowane w placówce miejsce zbiorowego korzystania z posiłków, w którym pracownicy stołówki wydają lub przygotowują i wydają posiłki.

§ 2. 1. Do korzystania z posiłków w stołówce szkolnej uprawnieni są:

- 1) uczniowie,
- 2) pracownicy szkoły,
- 3) inne osoby, nie będące uczniami lub pracownikami danej szkoły.

2. Czas pracy stołówki szkolnej określa dyrektor szkoły, uwzględniając potrzeby racjonalnego żywienia uczniów, warunkującego prawidłowy ich rozwój, dobre samopoczucie i zdolność do nauki.

§ 3. 1. Opłata wnoszona przez ucznia za całodienne wyżywienie w stołówce szkolnej, w tym 30 % śniadanie, 40 % obiad, 30 % kolacja, wynosi 1 % minimalnego wynagrodzenia za pracę, ustalonego na zasadach i w trybie ustawy z dnia 10 października 2002 r. o minimalnym wynagrodzeniu za pracę (Dz. U. z 2002 r. Nr 200, poz. 1679 z późn. zm.), nie więcej jednak niż koszty surowca przeznaczonego na wyżywienie.

2. Wysokość opłat wnoszonych przez pracowników szkoły oraz inne osoby za posiłek w stołówce stanowi 180 % wartości kwoty odpowiednio: śniadania, obiadu, kolacji płaconej przez ucznia/wychowanka.

3. Opłaty ustalone na podstawie ust. 1 i 2 wnosi się w okresach miesięcznych, z góry do ostatniego dnia miesiąca poprzedzającego miesiąc, w którym następuje

korzystanie z posiłków w stołówce szkolnej, z zastrzeżeniem ust. 4.

4. W uzasadnionych przypadkach dyrektor szkoły może, na wniosek rodzica lub osoby uprawnionej do korzystania z posiłku w stołówce szkolnej, wyznaczyć inny niż określony w ust. 3 termin wniesienia opłaty za korzystanie z posiłku w stołówce szkolnej, ustalonej na podstawie ust. 1 i ust. 2.

5. W przypadku nieobecności ucznia lub osoby uprawnionej do korzystania z posiłku w stołówce szkolnej zwrotowi podlega dzienna wysokość opłaty za korzystanie z posiłku w stołówce szkolnej za każdy - z wyłączeniem pierwszego - dnia nieobecności, z zastrzeżeniem ust. 6. Zasada ta ma odpowiednio zastosowanie w przypadku rezygnacji z posiłku przez ucznia lub pracownika szkoły uprawnionego do korzystania z posiłku w stołówce szkolnej.

6. Dopuszcza się możliwość zwrotu dziennej wysokości opłaty za korzystanie z posiłku w stołówce szkolnej za pierwszy dzień nieobecności lub pierwszy dzień rezygnacji z posiłku w przypadku, gdy nieobecność lub rezygnacja zostaną zgłoszone nie później niż w ostatnim dniu roboczym poprzedzającym nieobecność lub rezygnację z posiłku.

§ 4. 1. Rodzice ucznia albo uczeń mogą być całkowicie lub częściowo zwolnieni z opłat, o których mowa w § 3 ust. 1 w przypadku:

- 1) szczególnie trudnej sytuacji materialnej rodziny,
- 2) szczególnie uzasadnionych sytuacji losowych.

2. Określa się następujący tryb zwalniania z opłat:

- 1) podanie o zwolnienie z opłaty uczeń lub rodzic składa do organu prowadzącego za pośrednictwem dyrektora placówki,
- 2) do podania dołącza następujące dokumenty:
 - a) opinia wychowawcy klasy lub pedagoga szkolnego,
 - b) dokumenty dotyczące dochodów w rodzinie.

§ 5. Wykonanie uchwały powierza się Zarządowi Powiatu w Szczytnie.

§ 6. Uchwała wchodzi w życie po upływie 14 dni od dnia ogłoszenia w Dzienniku Urzędowym Województwa Warmińsko-Mazurskiego.

Przewodniczący Rady
Miroslaw Medzwiedzki

1530

UCHWAŁA Nr XXX/252/08
Rady Miejskiej w Białej Piskiej
z dnia 29 kwietnia 2008 r.

w sprawie zwolnienia od opłat dotyczących zmiany wpisu do ewidencji działalności gospodarczej.

Na podstawie art. 40 ust. 1 ustawy z dnia 8 marca 1990 r. o samorządzie gminnym (Dz. U. z 2001 r. Nr 142, poz. 1591 zm.: z 2002 r. Nr 23, poz. 220, Nr 62, poz. 558, Nr 113, poz. 984, Nr 153, poz. 1271, Nr 214, poz. 1806; z 2003 r. Nr 80, poz. 717, Nr 162, poz. 1568; z 2004 r. Nr 116, poz. 1203; z 2005 r. Nr 172, poz. 1441; z 2006 r. Nr 17, poz. 128, Nr 175, poz. 1457, z 2007 r. Nr 48, poz. 327, Nr 138, poz. 974, Nr 173, poz. 1218) w związku z art. 7a ust. 3 ustawy z dnia 19 listopada 1999 r. Prawo działalności gospodarczej (Dz. U. z 1999 r. Nr 101, poz. 1178 zm.: z 2000 r. Dz. U. Nr 86, poz. 958, Nr 114, poz. 1193, z 2001 r. Nr 67, poz. 679, Nr 49, poz. 509, Nr 201, poz. 115, Nr 147, poz. 1643, z 2002 r. Nr 1, poz. 2, Nr 130, poz. 1112, z 2003 r. Nr 86, poz. 789, Nr 217, poz. 2125, z 2004 r. Nr 54, poz. 535, Nr 91, poz. 870, Nr 173, poz. 1806, z 2006 r. Nr 144, poz. 1043) - Rada Miejska w Białej Piskiej uchwala, co następuje:

§ 1. Zwalnia się od opłat, w okresie do dnia 31.12.2009 r., zgłoszenie o zmianę wpisu do ewidencji działalności gospodarczej dotyczące wyłącznie określenia wprowadzenia do istniejącego wpisu kodów Polskiej Klasyfikacji Działalności (PKD 2007).

§ 2. Wykonanie uchwały powierza się Burmistrzowi Białej Piskiej.

§ 3. Uchwała wchodzi w życie po upływie 14 dni od dnia ogłoszenia w Dzienniku Urzędowym Województwa Warmińsko-Mazurskiego.

Przewodniczący Rady Miejskiej
Adam Kazimierz Sobolewski

1531

UCHWAŁA Nr XXX/255/08
Rady Miejskiej w Białej Piskiej
z dnia 29 kwietnia 2008 r.

w sprawie zmiany uchwały Nr V/27/03 Rady Miejskiej w Białej Piskiej z dnia 24 lutego 2003 roku w sprawie uchwalenia Statutu Gminy Biała Piska.

Na podstawie art. 18 ust. 2 pkt 1 ustawy z dnia 8 marca 1990 r. o samorządzie gminnym (Dz. U. z 2001 r. Nr 142, poz. 1591 zm.: z 2002 r. Nr 23, poz. 220, Nr 62, poz. 558, Nr 113, poz. 984, Nr 153, poz. 1271, Nr 214, poz. 1806; z 2003 r. Nr 80, poz. 717, Nr 162, poz. 1568; z 2004 r. Nr 116, poz. 1203; z 2005 r. Nr 172, poz. 1441; z 2006 r. Nr 17, poz. 128, Nr 175, poz. 1457, Nr 181, poz. 1337, z 2007 r. Nr 48, poz. 327, Nr 138, poz. 974, Nr 173, poz. 1218) - Rada Miejska w Białej Piskiej uchwala, co następuje:

§ 1. W Załączniku Nr 3 do uchwały Nr V/27/03 Rady Miejskiej w Białej Piskiej z dnia 24 lutego 2003 roku w

sprawie uchwalenia Statutu Gminy Biała Piska punkt 6 otrzymuje brzmienie:

„6. Szkoła Podstawowa im. gen. Józefa Bema w Bemowie Piskim”.

§ 2. Uchwała wchodzi w życie po upływie 14 dni od ogłoszenia w Dzienniku Urzędowym Województwa Warmińsko-Mazurskiego.

Przewodniczący Rady Miejskiej
Adam Kazimierz Sobolewski

1532

UCHWAŁA Nr XIX/131/08 Rady Miejskiej w Orzyszu z dnia 30 kwietnia 2008 r.

w sprawie przeprowadzenia konsultacji społecznych dotyczących zmiany nazwy ulicy 22 lipca w Orzyszu.

Na podstawie art. 18 ust. 2 pkt 13 oraz art. 5a ust. 1 i 2 ustawy z dnia 8 marca 1990 r. o samorządzie gminnym (Dz. U. z 2001 r. Nr 142, poz. 1591, zm. z 2002 r. Nr 23, poz. 220, Nr 62, poz. 558, Nr 113, poz. 984, Nr 153, poz. 1271, Nr 214, poz. 1806, z 2003 r. Nr 80, poz. 717, Nr 162, poz. 1568, z 2004 r. Nr 116, poz. 1203, z 2005 r. Nr 172, poz. 1441, Nr 175, poz. 1457, z 2006 r. Nr 17, poz. 128, Nr 181, poz. 1337, z 2007 r. Nr 48, poz. 327, Nr 138, poz. 974, Nr 173, poz. 1218) Rada Miejska w Orzyszu uchwala, co następuje:

§ 1. Przeprowadzić konsultacje z mieszkańcami ulicy 22 lipca w sprawie zmiany nazwy ulicy na 11 listopada.

§ 2. Uprawnionymi do wzięcia udziału w konsultacjach są wyłącznie mieszkańcy stale zameldowani na ulicy 22 lipca w Orzyszu, posiadający czynne prawo wyborcze.

§ 3. Ustala się następującą treść pytania konsultacji:
< Czy jesteś za zmianą nazwy ulicy 22 lipca na proponowaną nową nazwę 11 listopada: "TAK", "NIE">.

§ 4. Z przebiegu konsultacji sporządza się protokół, który zawiera:

- 1) problematykę konsultacji,
- 2) wniosek poddany pod głosowanie,
- 3) liczbę osób uprawnionych do głosowania,

- 4) liczbę osób, które wzięły udział w głosowaniu,
- 5) liczbę oddanych głosów popierających, przeciwnych i wstrzymujących się.

§ 5. Dokumenty potwierdzające przebieg i wynik konsultacji komisja niezwłocznie przekazuje Burmistrzowi Orzysza.

§ 6. 1. Konsultacje odbędą się w terminie do 1 września 2008 r.

2. Termin przeprowadzenia konsultacji, wzór i treść karty do głosowania oraz kalendarz czynności związanych z przeprowadzeniem konsultacji określi Burmistrz Orzysza w zarządzeniu o przeprowadzeniu konsultacji.

§ 7. Wykonanie uchwały powierza się Burmistrzowi Orzysza.

§ 8. Uchwała wchodzi w życie po upływie 14 dni od dnia ogłoszenia w Dzienniku Urzędowym Województwa Warmińsko-Mazurskiego.

Przewodniczący Rady
Wiesław Wasilewski

1533

UCHWAŁA Nr XIX/132/08 Rady Miejskiej w Orzyszu z dnia 30 kwietnia 2008 r.

w sprawie przeprowadzenia konsultacji społecznych dotyczących zmiany nazwy ulicy Cierniaka w Orzyszu.

Na podstawie art. 18 ust. 2 pkt 13 oraz art. 5a ust. 1 i 2 ustawy z dnia 8 marca 1990 r. o samorządzie gminnym (Dz. U. z 2001 r. Nr 142, poz. 1591, zm. z 2002 r. Nr 23, poz. 220, Nr 62, poz. 558, Nr 113, poz. 984, Nr 153, poz. 1271, Nr 214, poz. 1806, z 2003 r. Nr 80, poz. 717, Nr 162, poz. 1568, z 2004 r. Nr 116, poz. 1203, z 2005 r. Nr 172, poz. 1441, Nr 175, poz. 1457, z 2006 r. Nr 17, poz. 128, Nr 181, poz. 1337, z 2007 r. Nr 48, poz. 327, Nr 138, poz. 974, Nr 173, poz. 1218) Rada Miejska w Orzyszu uchwala, co następuje:

§ 1. Przeprowadzić konsultacje z mieszkańcami ulicy Cierniaka w sprawie zmiany nazwy ulicy na Ogrodową.

§ 2. Uprawnionymi do wzięcia udziału w konsultacjach są wyłącznie mieszkańcy stale zameldowani na ulicy Cierniaka w Orzyszu, posiadający czynne prawo wyborcze.

§ 3. Ustala się następującą treść pytania konsultacji:
< Czy jesteś za zmianą nazwy ulicy Cierniaka na proponowaną nową nazwę Ogrodowa "TAK", "NIE">.

§ 4. Z przebiegu konsultacji sporządza się protokół, który zawiera:

- 1) problematykę konsultacji,
- 2) wniosek poddany pod głosowanie,
- 3) liczbę osób uprawnionych do głosowania,
- 4) liczbę osób, które wzięły udział w głosowaniu,
- 5) liczbę oddanych głosów popierających, przeciwnych i wstrzymujących się.

§ 5. Dokumenty potwierdzające przebieg i wynik konsultacji komisja niezwłocznie przekazuje Burmistrzowi Orzysza.

§ 6. 1. Konsultacje odbędą się w terminie do 8 września 2008 r.

2. Termin przeprowadzenia konsultacji, wzór i treść karty do głosowania oraz kalendarz czynności związanych z przeprowadzeniem konsultacji określi Burmistrz Orzysza w zarządzeniu o przeprowadzeniu konsultacji.

§ 7. Wykonanie uchwały powierza się Burmistrzowi Orzysza.

§ 8. Uchwała wchodzi w życie po upływie 14 dni od dnia ogłoszenia w Dzienniku Urzędowym Województwa Warmińsko-Mazurskiego.

Przewodniczący Rady
Wiesław Wasilewski

1534

UCHWAŁA Nr XIX/136/08 Rady Miejskiej w Orzyszu z dnia 30 kwietnia 2008 r.

zmieniająca uchwałę Nr III/25/06 Rady Miejskiej w Orzyszu z dnia 28 grudnia 2006 r. w sprawie określenia zasad sprzedaży lokali mieszkalnych i użytkowych, udzielania bonifikat oraz przyznania pierwszeństwa w ich nabyciu.

Na podstawie art. 18 ust. 2 pkt 9 lit. a ustawy z dnia 8 marca 1990 roku o samorządzie gminnym (Dz. U. 2001 r. Nr 142, poz. 1591; zm. z 2002 r. Nr 23, poz. 220, Nr 62, poz. 558, Nr 113, poz. 984, Nr 153, poz. 1271, Nr 214, poz. 1806; z 2003 r. Nr 80, poz. 717, Nr 162, poz. 1568; z 2004 r. Nr 102, poz. 1055, Nr 116, poz. 1203; z 2005 r. Nr 172, poz. 1441, Nr 175, poz. 1457, z 2006 r. Nr 17, poz. 128, Nr 181, poz. 1337 2007 r. Nr 48, poz. 327 i Nr 138, poz. 974, Nr 173, poz. 1218) art. 34 ust. 6, art. 68 ust. 1 pkt 7 i 8 i ust. 2, art. 70 ust. 2 i 4 ustawy z dnia 21 sierpnia 1997 roku o gospodarce nieruchomościami (Dz. U. z 2004 r. Nr 261, poz. 2603, zm. z 2000 r. Nr 6, poz. 70, Nr 281, poz. 2782, z 2005 r. Nr 130, poz. 1087, Nr 169, poz. 1420, Nr 175, poz. 1459, z 2006 r. Nr 104, poz. 708, Nr 220, poz. 1600 i 1601 oraz z 2007 r. Nr 69, poz. 468, Nr 173, poz. 1218) Rada Miejska w Orzyszu uchwała, co następuje:

§ 1. W uchwale Nr III/25/06 Rady Miejskiej w Orzyszu z dnia 28 grudnia 2006 r. w sprawie określenia zasad sprzedaży lokali mieszkalnych i użytkowych, udzielania

bonifikat oraz przyznania pierwszeństwa w ich nabyciu w § 1 dotychczasową treść oznacza się jako ust. 1 i dodaje się ust. 2 w brzmieniu:

„2. Wyłączenie, o którym mowa w ust. 1 pkt 4 nie dotyczy lokalu nr 36 położonego w budynku wielomieszkaniowym nr 28b położonym przy ulicy Ełckiej w Orzyszu”.

§ 2. Wykonanie uchwały powierza się Burmistrzowi Orzysza.

§ 3. Uchwała wchodzi w życie po upływie 14 dni od dnia ogłoszenia w Dzienniku Urzędowym Województwa Warmińsko-Mazurskiego.

Przewodniczący Rady Miejskiej
Wiesław Wasilewski

Wydawca: Wojewoda Warmińsko-Mazurski

Redakcja: Warmińsko-Mazurski Urząd Wojewódzki w Olsztynie, Wydział Nadzoru i Kontroli
Al. Marsz. J. Piłsudskiego 7/9, 10-575 Olsztyn, pok. 130, tel. (89) 5232474

Skład komputerowy: Wojewódzki Ośrodek Informatyki TBD w Olsztynie
Al. Marsz. J. Piłsudskiego 7/9, 10-575 Olsztyn, tel. (89) 5232334
e-mail: woi@uw.olsztyn.pl

Druk i rozpowszechnianie: Zakład Obsługi Warmińsko-Mazurskiego Urzędu Wojewódzkiego
Al. Marsz. J. Piłsudskiego 7/9, 10-575 Olsztyn, tel. (89) 5232498, 5232400

Rozpowszechnianie i prenumerata odbywa się:

- na podstawie nadesłanego zamówienia w Zakładzie Obsługi Warmińsko-Mazurskiego Urzędu Wojewódzkiego, Al. Marsz. J. Piłsudskiego 7/9, 10-575 Olsztyn, tel. (89) 5232498, 5232400
- w punkcie sprzedaży w Zakładzie Obsługi Warmińsko-Mazurskiego Urzędu Wojewódzkiego, Al. Marsz. J. Piłsudskiego 7/9, 10-575 Olsztyn, pok. 51, tel. (89) 5232498

Egzemplarze archiwalne wraz ze skorowidzami wyłożone są do powszechnego wglądu w:

- Wydziale Nadzoru i Kontroli Warmińsko-Mazurskiego Urzędu Wojewódzkiego w Olsztynie, Al. Marsz. J. Piłsudskiego 7/9, 10-575 Olsztyn, pok. 148, tel. (89) 5232591

Tłoczono z polecenia Wojewody Warmińsko-Mazurskiego
w Zakładzie Obsługi Warmińsko-Mazurskiego Urzędu Wojewódzkiego w Olsztynie
Al. Marsz. J. Piłsudskiego 7/9, 10-575 Olsztyn