



# DZIENNIK URZĘDOWY

## WOJEWÓDZTWA WARMIŃSKO-MAZURSKIEGO

Olsztyn, dnia 7 listopada 2008 r.

Nr 173

**TREŚĆ:**

**Poz.:**

### ROZPORZĄDZENIA WOJEWODY WARMIŃSKO-MAZURSKIEGO:

2514	– Nr 87 z dnia 28 października 2008 r. w sprawie użytku ekologicznego „Zaułek”	10558
2515	– Nr 88 z dnia 28 października 2008 r. w sprawie użytku ekologicznego „Jezioro Salpik”	10559
2516	– Nr 89 z dnia 28 października 2008 r. w sprawie użytku ekologicznego „Rozlewisko Morąskie”	10561
2517	– Nr 90 z dnia 28 października 2008 r. w sprawie użytku ekologicznego „Parleskie Wzgórza”	10563
2518	– Nr 91 z dnia 28 października 2008 r. w sprawie użytku ekologicznego „Łęgajny”	10565
2519	– Nr 92 z dnia 28 października 2008 r. w sprawie użytku ekologicznego „Torfowisko Sikora”	10567
2520	– Nr 93 z dnia 28 października 2008 r. w sprawie użytku ekologicznego „Torfowisko Połom”	10569
2521	– Nr 94 z dnia 28 października 2008 r. w sprawie użytku ekologicznego „Czapliniec Solidus”	10572
2522	– Nr 95 z dnia 28 października 2008 r. w sprawie użytku ekologicznego „Grąd Wigryny”	10574
2523	– Nr 96 z dnia 28 października 2008 r. w sprawie użytku ekologicznego „Torfowisko Zełwaga”	10576
2524	– Nr 97 z dnia 28 października 2008 r. w sprawie użytku ekologicznego „Wyspa Dunajek”	10578
2525	– Nr 98 z dnia 28 października 2008 r. w sprawie użytku ekologicznego „Prawdowskie Wzgórze”	10580
2526	– Nr 99 z dnia 28 października 2008 r. w sprawie użytku ekologicznego „Łąka Krutynia”	10582
2527	– Nr 100 z dnia 28 października 2008 r. w sprawie użytku ekologicznego „Jezioro Birek”	10584
2528	– Nr 101 z dnia 28 października 2008 r. w sprawie użytku ekologicznego „Korek”	10586

**UCHWAŁY RAD GMIN:**

- 2529** – Nr VI/45/08 Rady Miejskiej w Pasłęku z dnia 22 sierpnia 2008 r. w sprawie zmiany uchwały w sprawie poboru podatku rolnego, leśnego, od nieruchomości w drodze inkasa. .... 10588
- 2530** – Nr XXX/219/08 Rady Miejskiej w Zalewie z dnia 26 sierpnia 2008 r. w sprawie Regulaminu przyznawania nagród nauczycielom oraz innym pracownikom oświaty przez dyrektorów szkół i placówek oświatowych prowadzonych przez Gminę Zalewo. .... 10588
- 2531** – Nr XVI/334/08 Rady Miejskiej w Elblągu z dnia 11 września 2008 r. w sprawie nadania nowej nazwy ulicy w mieście Elblągu. .. 10589
- 2532** – Nr XXII/125/08 Rady Miejskiej w Reszlu z dnia 17 września 2008 r. w sprawie zmiany uchwały Nr XV/94/03 Rady Miejskiej w Reszlu w sprawie zasad używania herbu gminy Reszel. .... 10591
- 2533** – Nr XXV/149/08 Rady Miejskiej w Gołdapi z dnia 18 września 2008 r. w sprawie ustalenia trybu udzielania i rozliczania dotacji przedszkolom niepublicznym. .... 10591
- 2534** – Nr XVI/173/08 Rady Miejskiej w Jezioranach z dnia 22 września 2008 r. zmieniająca uchwałę w sprawie uchwalenia statutu Miejskiego Ośrodka Pomocy Społecznej w Jezioranach. .... 10593
- 2535** – Nr XVI/179/08 Rady Miejskiej w Jezioranach z dnia 22 września 2008 r. w sprawie zaliczenia niektórych ulic i dróg do kategorii dróg gminnych. .... 10594
- 2536** – Nr XXII/210/08 Rady Miejskiej w Rynie z dnia 24 września 2008 r. w sprawie określenia tygodniowego obowiązkowego wymiaru godzin zajęć nauczycieli szkół niewymienionych w art. 42 ust. 3 ustawy - Karta Nauczyciela oraz pedagogów, psychologów i logopedów zatrudnionych w szkołach, dla których organem prowadzącym jest Gmina Ryn. .... 10595
- 2537** – Nr XXIV/234/08 Rady Gminy Gietrzwałd z dnia 25 września 2008 r. w sprawie uchwalenia regulaminu utrzymania czystości i porządku na terenie Gminy Gietrzwałd. .... 10595
- 2538** – Nr XXIV/235/08 Rady Gminy Gietrzwałd z dnia 25 września 2008 r. w sprawie uchwalenia Miejscowego planu zagospodarowania przestrzennego terenów zabudowy mieszkalno-usługowej, położonych w obrębie Sząbruk gmina Gietrzwałd. .... 10604
- 2539** – Nr XL/350/08 Rady Gminy Ełk z dnia 26 września 2008 r. w sprawie zasad wnoszenia, cofania i zbywania udziałów i akcji przez Wójta Gminy Ełk. .... 10608
- 2540** – Nr XXII/119/08 Rady Gminy Rozogi z dnia 26 września 2008 r. w sprawie określenia wysokości stawek podatku od nieruchomości na terenie gminy Rozogi na rok podatkowy 2009. .... 10610
- 2541** – Nr XXV/181/08 Rady Miasta Bartoszyce z dnia 30 września 2008 r. w sprawie zmian statutu Miejskiego Ośrodka Pomocy Społecznej w Bartoszycach. .... 10610
- 2542** – Nr XXV/189/08 Rady Miasta w Bartoszycach z dnia 30 września 2008 r. w sprawie określenia liczby przeznaczonych do wydania nowych licencji na wykonywanie transportu drogowego taksówką. .... 10611

**DECYZJE PREZESA URZĘDU REGULACJI ENERGETYKI:**

- 2543 – Nr OGD-4210-75(7)/2008/572/V/KC z dnia 27 października 2008 r. 10611  
2544 – Nr OPO-4210-58(6)/2008/181/V/AS z dnia 27 października 2008 r. 10614

**WYROK:**

- 2545 – Wojewódzkiego Sądu Administracyjnego w Olsztynie z dnia 26 sierpnia 2008 r. Sygn. akt II SA/Ol 365/08 ..... 10619

---

---

**2514**

**ROZPORZĄDZENIE Nr 87**

**Wojewody Warmińsko-Mazurskiego**

**z dnia 28 października 2008 r.**

**w sprawie użytku ekologicznego „Zaulek”.**

Na podstawie art. 44 ust. 2 i art. 153 ustawy z dnia 16 kwietnia 2004 r. o ochronie przyrody (Dz. U. Nr 92, poz. 880, z 2005 r. Nr 113, poz. 954 i Nr 130, poz. 1087, z 2007 r. Nr 75, poz. 493, Nr 176, poz. 1238 i Nr 181, poz. 1286 oraz z 2008 r. Nr 154, poz. 958) zarządza się, co następuje:

**§ 1.** 1. Użytek ekologiczny o nazwie „Zaulek” o powierzchni 26,47 ha stanowi jezioro dystroficzne wraz otaczającym je lasem i torfowiskiem wysokim, położone na terenie gminy Piecki pomiędzy jeziorami Zdržno i Zyzdrój Wielki.

2. Granice użytku ekologicznego określa mapa sytuacyjna stanowiąca załącznik do rozporządzenia.

**§ 2.** Szczególnym celem ochrony użytku ekologicznego, o którym mowa w § 1, jest zachowanie jeziora dystroficznego z przyległym torfowiskiem wysokim.

**§ 3.** 1. Na obszarze użytku ekologicznego, o którym mowa w § 1, zabrania się:

- 1) niszczenia, uszkodzenia lub przekształcania obszaru;
- 2) wykonywania prac ziemnych trwale zniekształcających rzeźbę terenu, z wyjątkiem prac związanych z zabezpieczeniem przeciwsztormowym lub przeciwpowodziowym albo budową, odbudową, utrzymywaniem, remontem lub naprawą urządzeń wodnych;
- 3) uszkodzenia i zanieczyszczenia gleby;

4) dokonywania zmian stosunków wodnych, jeżeli zmiany te nie służą ochronie przyrody albo racjonalnej gospodarce rolnej, leśnej, wodnej lub rybackiej;

5) likwidowania, zasypywania i przekształcania naturalnych zbiorników wodnych, starorzeczy oraz obszarów wodno-błotnych;

6) wylewania gnojowicy, z wyjątkiem nawożenia użytkowanych gruntów rolnych;

7) zmiany sposobu użytkowania ziemi;

8) wydobywania do celów gospodarczych skał, w tym torfu, oraz skamieniałości, w tym kopalnych szczątków roślin i zwierząt, a także minerałów i bursztynu;

9) umyślnego zabijania dziko występujących zwierząt, niszczenia nor, legowisk zwierzęcych oraz tarlisk i złożonej ikry, z wyjątkiem amatorskiego połowu ryb oraz wykonywania czynności związanych z racjonalną gospodarką rolną, leśną, rybacką i łowiecką;

10) umieszczania tablic reklamowych.

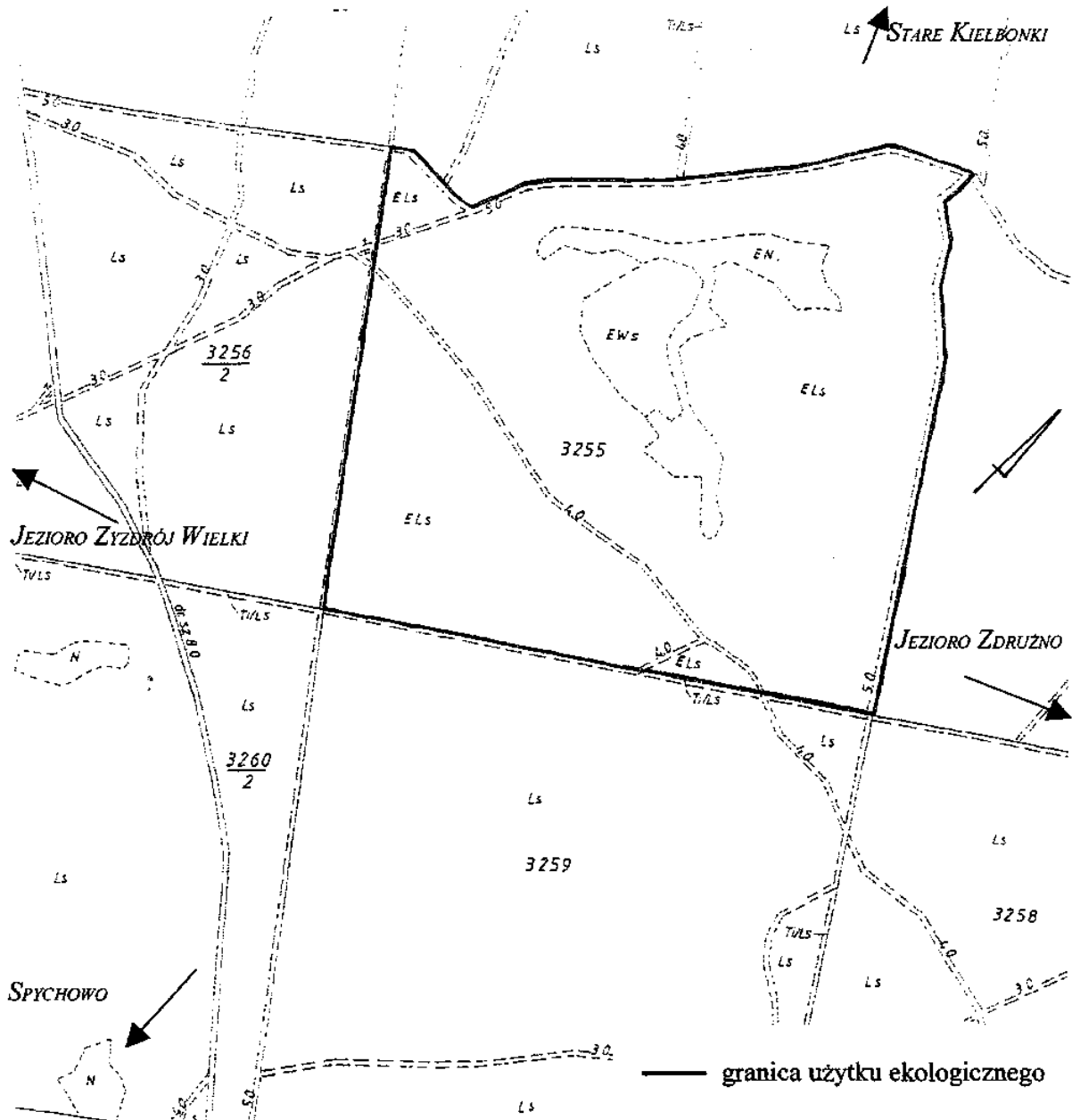
**§ 4.** Organem sprawującym nadzór nad użytkowaniem ekologicznym jest Wojewódzki Konserwator Przyrody.

**§ 5.** Traci moc § 3 rozporządzenia Nr 43 Wojewody Olsztyńskiego z dnia 10 kwietnia 1992 r. w sprawie uznania obiektów i obszarów podlegających ochronie za pomniki przyrody i użytki ekologiczne (Dz. Urz. Woj. Olszt. Nr 7, poz. 66), w części dotyczącej użytku ekologicznego o nr wg rejestru wojewódzkiego 582.

§ 6. Rozporządzenie wchodzi w życie po upływie 14 dni od dnia ogłoszenia w Dzienniku Urzędowym Województwa Warmińsko-Mazurskiego.

Wojewoda Warmińsko-Mazurski  
Marian Podziewski

Załącznik  
do rozporządzenia Nr 87  
Wojewody Warmińsko-Mazurskiego  
z dnia 28 października 2008 r.



## 2515

### ROZPORZĄDZENIE Nr 88 Wojewody Warmińsko-Mazurskiego z dnia 28 października 2008 r.

#### w sprawie użytku ekologicznego „Jezioro Salpik”.

Na podstawie art. 44 ust. 2 i art. 153 ustawy z dnia 16 kwietnia 2004 r. o ochronie przyrody (Dz. U. Nr 92, poz. 880, z 2005 r. Nr 113, poz. 954 i Nr 130, poz. 1087, z 2007 r. Nr 75, poz. 493, Nr 176, poz. 1238 i Nr 181, poz. 1286 oraz z 2008 r. Nr 154, poz. 958) zarządza się, co następuje:

**§ 1.** 1. Użytek ekologiczny o nazwie „Jezioro Salpik” stanowi jezioro o powierzchni 228,07 ha położone na terenie gmin Ryn i Kętrzyn.

2. Granice użytku ekologicznego określa mapa sytuacyjna stanowiąca załącznik do rozporządzenia.

**§ 2.** Szczególnym celem ochrony użytku ekologicznego, o którym mowa w § 1, jest zachowanie ostoi wielu rzadkich gatunków ptaków wodno-błotnych.

**§ 3.** 1. Na obszarze użytku ekologicznego, o którym mowa w § 1, zabrania się:

- 1) niszczenia, uszkodzenia lub przekształcania obszaru;
- 2) wykonywania prac ziemnych trwale zniekształcających rzeźbę terenu, z wyjątkiem prac związanych z zabezpieczeniem przeciwsztormowym lub przeciwpowodziowym albo budową, odbudową, utrzymaniem, remontem lub naprawą urządzeń wodnych;
- 3) uszkodzenia i zanieczyszczenia gleby;
- 4) dokonywania zmian stosunków wodnych, jeżeli zmiany te nie służą ochronie przyrody albo racjonalnej gospodarce rolnej, leśnej, wodnej lub rybackiej;

5) likwidowania, zasypywania i przekształcania naturalnych zbiorników wodnych, starorzeczy oraz obszarów wodno-błotnych;

6) wylewania gnojowicy, z wyjątkiem nawożenia użytkowanych gruntów rolnych;

7) zmiany sposobu użytkowania ziemi;

8) wydobywania do celów gospodarczych skał, w tym tortu, oraz skamieniałości, w tym kopalnych szczątków roślin i zwierząt, a także minerałów i bursztynu;

9) umyślnego zabijania dziko występujących zwierząt, mszczenia nor, legowisk zwierzęcych oraz tarlisk i złożonej ikry, z wyjątkiem amatorskiego połowu ryb oraz wykonywania czynności związanych z racjonalną gospodarką rolną, leśną, rybacką i łowiecką;

10) umieszczania tablic reklamowych.

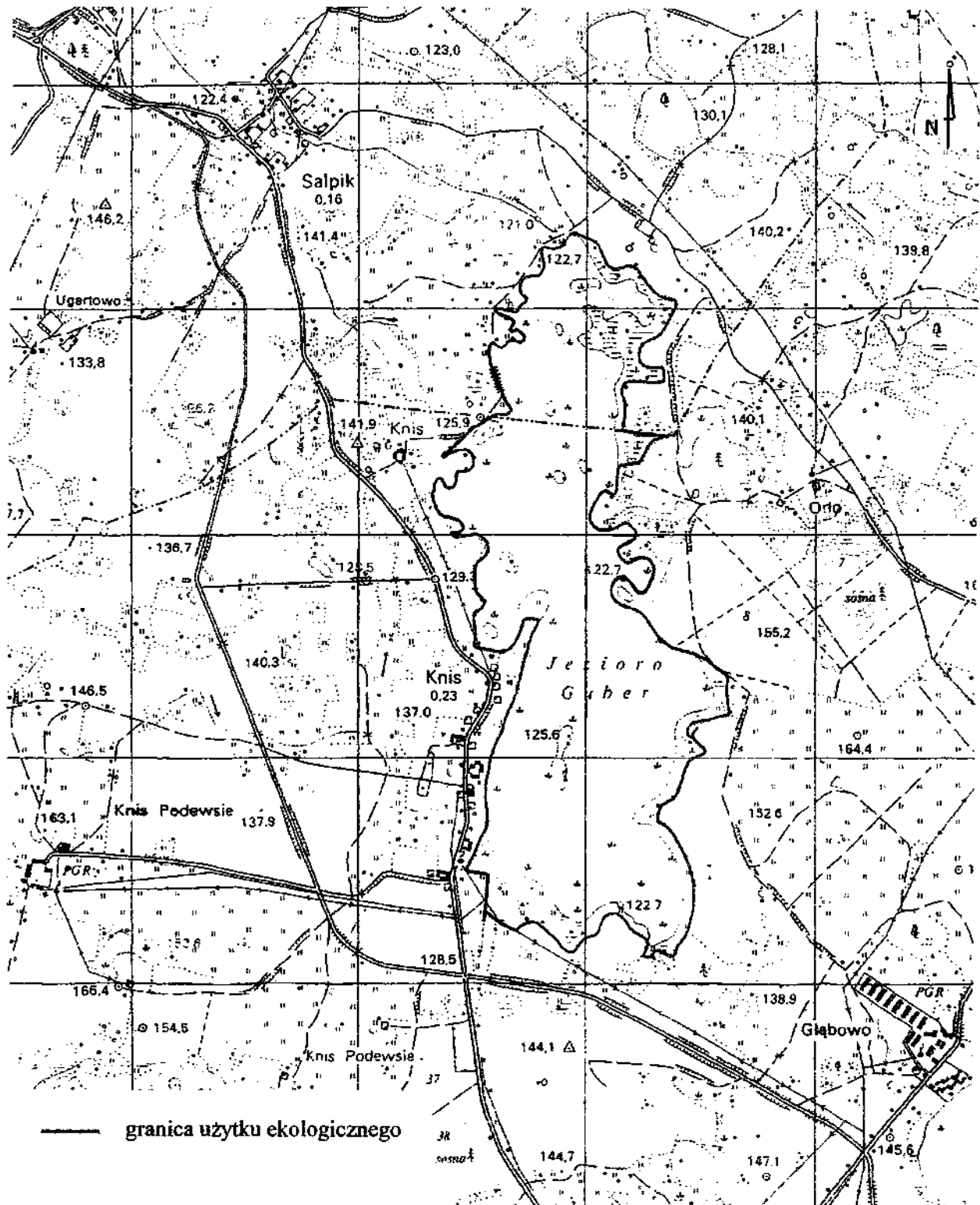
**§ 4.** Organem sprawującym nadzór nad użytkowaniem ekologicznym jest Wojewódzki Konserwator Przyrody.

**§ 5.** Traci moc § 2 rozporządzenia Nr 1/95 Wojewody Olsztyńskiego i Wojewody Suwalskiego z dnia 13 lutego 1995 roku w sprawie uznania za użytk ekologiczny (Dz. Urz. Woj. Olszt. Nr 7, poz. 86 i Nr 30, poz. 326).

**§ 6.** Rozporządzenie wchodzi w życie po upływie 14 dni od dnia ogłoszenia w Dzienniku Urzędowym Województwa Warmińsko-Mazurskiego.

Wojewoda Warmińsko-Mazurski  
Marian Podziewski

Załącznik  
do rozporządzenia Nr 88  
Wojewody Warmińsko-Mazurskiego  
z dnia 28 października 2008 r.



**Wojewody Warmińsko-Mazurskiego**  
**z dnia 28 października 2008 r.**

**w sprawie użytku ekologicznego „Rozlewisko Morąskie”.**

Na podstawie art. 44 ust. 2 i art. 153 ustawy z dnia 16 kwietnia 2004 r. o ochronie przyrody (Dz. U. Nr 92, poz. 880, z 2005 r. Nr 113, poz. 954 i Nr 130, poz. 1087, z 2007 r. Nr 75, poz. 493, Nr 176, poz. 1238 i Nr 181, poz. 1286 oraz z 2008 r. Nr 154, poz. 958) zarządza się, co następuje:

**§ 1.** 1. Użytek ekologiczny o nazwie „Rozlewisko Morąskie” stanowi obszar o powierzchni 121,63 ha położony na terenie gminy Morąg, częściowo w obrębie miasta Morąg.

2. Granice użytku ekologicznego określa mapa sytuacyjna stanowiąca załącznik do rozporządzenia.

**§ 2.** Szczególnym celem ochrony użytku ekologicznego, o którym mowa w § 1, jest zachowanie rozlewiska będącego ostoją ptaków wodno-błotnych.

**§ 3.** 1. Na obszarze użytku ekologicznego, o którym mowa w § 1, zabrania się:

- 1) niszczenia, uszkodzenia lub przekształcania obszaru;
- 2) wykonywania prac ziemnych trwale zniekształcających rzeźbę terenu, z wyjątkiem prac związanych z zabezpieczeniem przeciwsztormowym lub przeciwpowodziowym albo budową, odbudową, utrzymywaniem, remontem lub naprawą urządzeń wodnych;
- 3) uszkodzenia i zanieczyszczenia gleby;
- 4) dokonywania zmian stosunków wodnych, jeżeli zmiany te nie służą ochronie przyrody albo racjonalnej gospodarce rolnej, leśnej, wodnej lub rybackiej;

5) likwidowania, zasypywania i przekształcania naturalnych zbiorników wodnych, starorzeczy oraz obszarów wodno-błotnych;

6) wylewania gnojowicy, z wyjątkiem nawożenia użytkowanych gruntów rolnych;

7) zmiany sposobu użytkowania ziemi;

8) wydobywania do celów gospodarczych skał, w tym torfu, oraz skamieniałości, w tym kopalnych szczątków roślin i zwierząt, a także minerałów i bursztynu;

9) umyślnego zabijania dziko występujących zwierząt, niszczenia nor, legowisk zwierzęcych oraz tarlisk i złożonej ikry, z wyjątkiem amatorskiego połowu ryb oraz wykonywania czynności związanych z racjonalną gospodarką rolną, leśną, rybacką i łowiecką;

10) umieszczania tablic reklamowych.

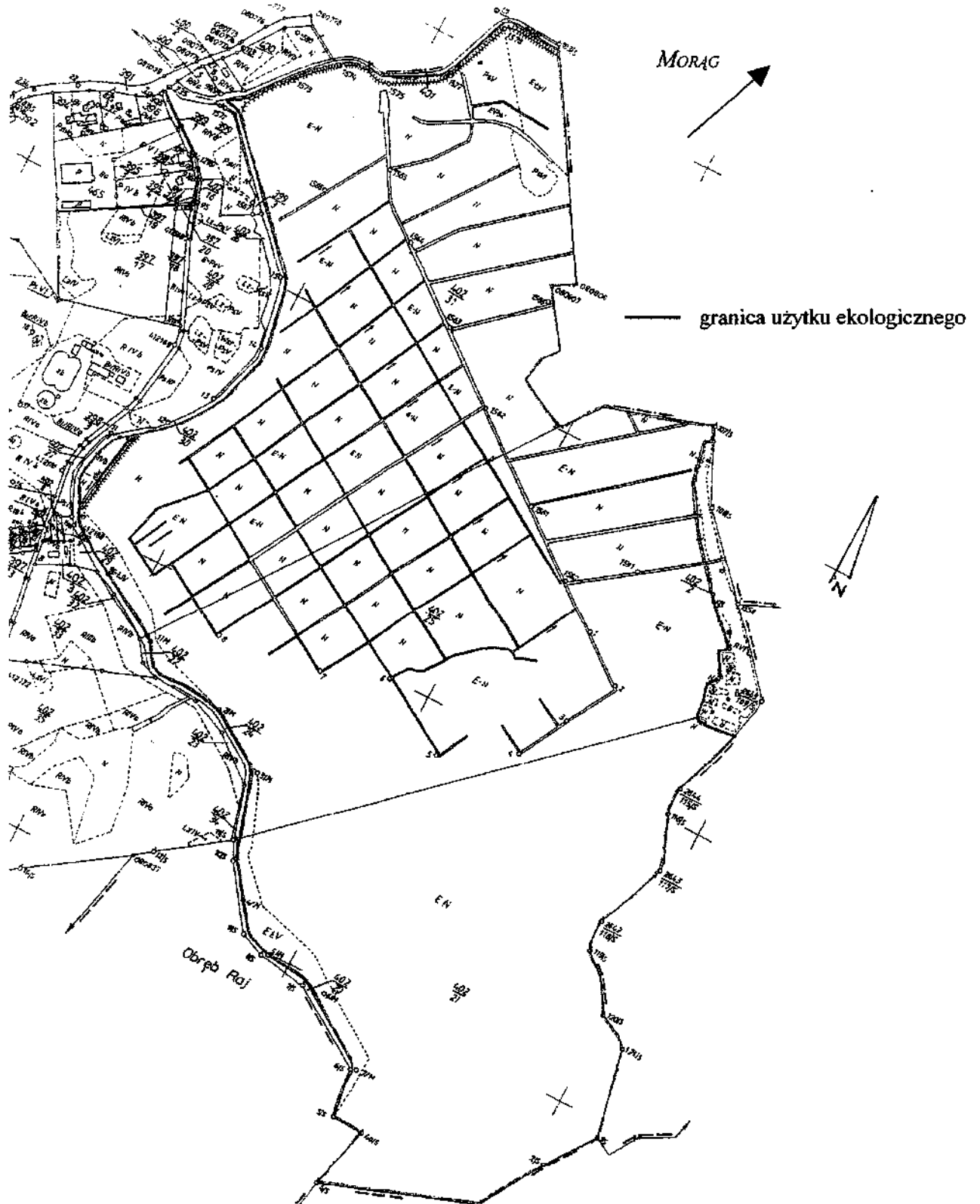
**§ 4.** Organem sprawującym nadzór nad użytkowaniem ekologicznym jest Wojewódzki Konserwator Przyrody.

**§ 5.** Traci moc § 2 rozporządzenia Nr 135 Wojewody Olsztyńskiego z dnia 14 czerwca 1996 roku w sprawie uznania za użytk ekologiczny (Dz. Urz. Woj. Olszt. Nr 23, poz. 263).

**§ 6.** Rozporządzenie wchodzi w życie po upływie 14 dni od dnia ogłoszenia w Dzienniku Urzędowym Województwa Warmińsko-Mazurskiego.

Wojewoda Warmińsko-Mazurski  
Marian Podziewski





2517

ROZPORZĄDZENIE Nr 90  
Wojewody Warmińsko-Mazurskiego

**z dnia 28 października 2008 r.**

**w sprawie użytku ekologicznego „Parleskie Wzgórza”.**

Na podstawie art. 44 ust. 2 i art. 153 ustawy z dnia 16 kwietnia 2004 r. o ochronie przyrody (Dz. U. Nr 92, poz. 880, z 2005 r. Nr 113, poz. 954 i Nr 130, poz. 1087, z 2007 r. Nr 75, poz. 493, Nr 176, poz. 1238 i Nr 181, poz. 1286 oraz z 2008 r. Nr 154, poz. 958) zarządza się, co następuje:

**§ 1.** 1. Użytek ekologiczny o nazwie „Parleskie Wzgórza” stanowi obszar o powierzchni 244,54 ha położony na terenie gminy Biskupiec, powiat olsztyński.

2. Granice użytku ekologicznego określa mapa sytuacyjna stanowiąca załącznik do rozporządzenia.

**§ 2.** Szczególnym celem ochrony użytku ekologicznego, o którym mowa w § 1, jest zachowanie ciekawego pod względem geomorfologicznym i przyrodniczym obszaru wzgórz morenowych.

**§ 3.** 1. Na obszarze użytku ekologicznego, o którym mowa w § 1, zabrania się:

- 1) niszczenia, uszkodzenia lub przekształcania obszaru;
- 2) wykonywania prac ziemnych trwale zniekształcających rzeźbę terenu, z wyjątkiem prac związanych z zabezpieczeniem przeciwsztormowym lub przeciwpowodziowym albo budową, odbudową, utrzymywaniem, remontem lub naprawą urządzeń wodnych;
- 3) uszkodzenia i zanieczyszczenia gleby;
- 4) dokonywania zmian stosunków wodnych, jeżeli zmiany te nie służą ochronie przyrody albo racjonalnej gospodarce rolnej, leśnej, wodnej lub rybackiej;

5) likwidowania, zasypywania i przekształcania naturalnych zbiorników wodnych, starorzeczy oraz obszarów wodno-błotnych;

6) wylewania gnojowicy, z wyjątkiem nawożenia użytkowanych gruntów rolnych;

7) zmiany sposobu użytkowania ziemi;

8) wydobywania do celów gospodarczych skał, w tym torfu, oraz skamieniałości, w tym kopalnych szczątków roślin i zwierząt, a także minerałów i bursztynu;

9) umyślnego zabijania dziko występujących zwierząt, mszczenia nor, legowisk zwierzęcych oraz tarłisk i złożonej ikry, z wyjątkiem amatorskiego połowu ryb oraz wykonywania czynności związanych z racjonalną gospodarką rolną, leśną, rybacką i łowiecką;

10) umieszczania tablic reklamowych.

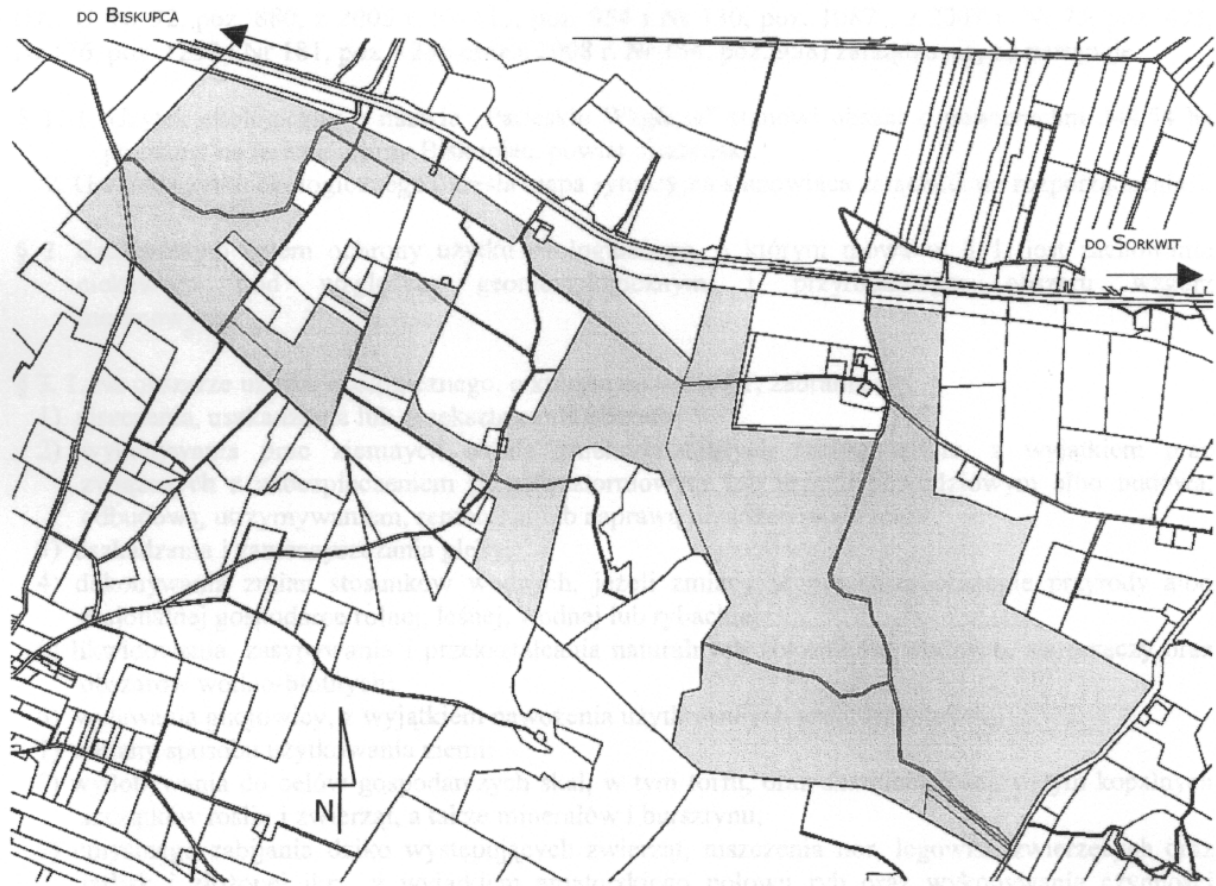
**§ 4.** Organem sprawującym nadzór nad użytkowaniem ekologicznym jest Wojewódzki Konserwator Przyrody.

**§ 5.** Traci moc § 2 rozporządzenia Nr 62 Wojewody Olsztyńskiego z dnia 28 lipca 1998 roku w sprawie uznania za użytek ekologiczny (Dz. Urz. Woj. Olszt. Nr 17, poz. 213).

**§ 6.** Rozporządzenie wchodzi w życie po upływie 14 dni od dnia ogłoszenia w Dzienniku Urzędowym Województwa Warmińsko-Mazurskiego.

Wojewoda Warmińsko-Mazurski  
Marian Podziewski

Załącznik  
do rozporządzenia Nr 90  
Wojewody Warmińsko-Mazurskiego  
z dnia 28 października 2008 r.



■ granica użytku ekologicznego

**2518**

**ROZPORZĄDZENIE Nr 91**  
**Wojewody Warmińsko-Mazurskiego**

z dnia 28 października 2008 r.

**w sprawie użytku ekologicznego „Łęgajny”.**

Na podstawie art. 44 ust. 2 i art. 153 ustawy z dnia 16 kwietnia 2004 r. o ochronie przyrody (Dz. U. Nr 92, poz. 880, z 2005 r. Nr 113, poz. 954 i Nr 130, poz. 1087, z 2007 r. Nr 75, poz. 493, Nr 176, poz. 1238 i Nr 181, poz. 1286 oraz z 2008 r. Nr 154, poz. 958) zarządza się, co następuje:

**§ 1. 1.** Użytek ekologiczny o nazwie „Łęgajny” stanowi obszar o powierzchni 1,05 ha położony na terenie gminy Barczewo.

2. Granice użytku ekologicznego określa mapa sytuacyjna stanowiąca załącznik do rozporządzenia.

**§ 2.** Szczególnym celem ochrony użytku ekologicznego, o którym mowa w § 1, jest zachowanie płazowizny stanowiącej śródpólną enklawę.

**§ 3. 1.** Na obszarze użytku ekologicznego, o którym mowa w § 1, zabrania się:

- 1) niszczenia, uszkodzenia lub przekształcania obszaru;
- 2) wykonywania prac ziemnych trwale zniekształcających rzeźbę terenu, z wyjątkiem prac związanych z zabezpieczeniem przeciwsztormowym lub przeciwpowodziowym albo budową, odbudową, utrzymaniem, remontem lub naprawą urządzeń wodnych;
- 3) uszkodzenia i zanieczyszczenia gleby;
- 4) dokonywania zmian stosunków wodnych, jeżeli zmiany te nie służą ochronie przyrody albo racjonalnej gospodarce rolnej, leśnej, wodnej lub rybackiej;
- 5) likwidowania, zasypywania i przekształcania naturalnych zbiorników wodnych, starorzeczy oraz obszarów wodno-błotnych;
- 6) wylewania gnojowicy, z wyjątkiem nawożenia użytkowanych gruntów rolnych;
- 7) zmiany sposobu użytkowania ziemi;

8) wydobywania do celów gospodarczych skał, w tym torfu, oraz skamieniałości, w tym kopalnych szczątków roślin i zwierząt, a także minerałów i bursztynu;

9) umyślnego zabijania dziko wystepujących zwierząt, niszczenia nor, legowisk zwierzęcych oraz tarlisk i złożonej ikry, z wyjątkiem amatorskiego połowu ryb oraz wykonywania czynności związanych z racjonalną gospodarką rolną, leśną, rybacką i łowiecką;

10) umieszczania tablic reklamowych.

**§ 4.** Organem sprawującym nadzór nad użytkowaniem ekologicznym jest Wojewódzki Konserwator Przyrody.

**§ 5.** W § 1 rozporządzenia Nr 80 Wojewody Olsztyńskiego z dnia 11 września 1998 roku w sprawie uznania za użytki ekologiczne (Dz. Urz. Woj. Olszt. Nr 23, poz. 303), wiersz oznaczony Lp 7 tabeli otrzymuje brzmienie:

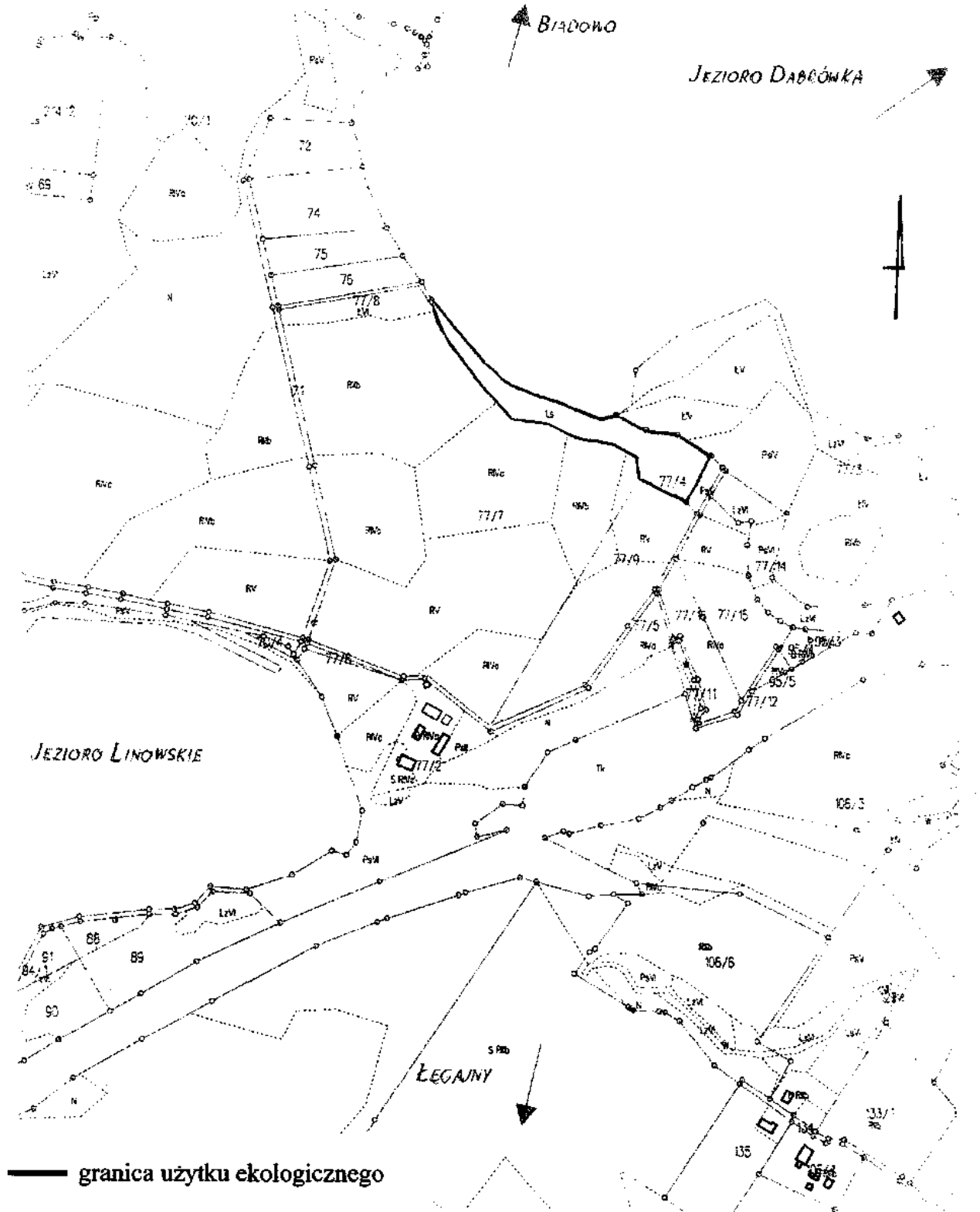
7	Łęgajny	Barczewo	Nr 77/4 obręb Łęgajny	1,05	płazowina stanowiąca śródpólną enklawę. Porośnięta sosną, świerkiem i bogatym podszyciu. Ostoją zwierząt i ptaków z wodopojem, który stanowi rzeka Pisa
---	---------	----------	-----------------------------	------	---

**§ 6.** Traci moc § 2 rozporządzenia Nr 80 Wojewody Olsztyńskiego z dnia 11 września 1998 roku w sprawie uznania za użytki ekologiczne (Dz. Urz. Woj. Olszt. Nr 23, poz. 303), w części dotyczącej użytku ekologicznego „Łęgajny”.

**§ 7.** Rozporządzenie wchodzi w życie po upływie 14 dni od dnia ogłoszenia w Dzienniku Urzędowym Województwa Warmińsko-Mazurskiego.

Wojewoda Warmińsko-Mazurski  
Marian Podziewski

Załącznik  
do rozporządzenia Nr 91  
Wojewody Warmińsko-Mazurskiego  
z dnia 28 października 2008 r.



— granica użytku ekologicznego

2519

ROZPORZĄDZENIE Nr 92  
Wojewody Warmińsko-Mazurskiego

**z dnia 28 października 2008 r.**

**w sprawie użytku ekologicznego „Torfowisko Sikora”.**

Na podstawie art. 44 ust. 2 i art. 153 ustawy z dnia 16 kwietnia 2004 r. o ochronie przyrody (Dz. U. Nr 92, poz. 880, z 2005 r. Nr 113, poz. 954 i Nr 130, poz. 1087, z 2007 r. Nr 75, poz. 493, Nr 176, poz. 1238 i Nr 181, poz. 1286 oraz z 2008 r. Nr 154, poz. 958) zarządza się, co następuje:

**§ 1.** 1. Użytek ekologiczny o nazwie „Torfowisko Sikora” stanowi śródpolnie położone torfowisko o powierzchni 59,38 ha położony na terenie gminy Stare Juchy.

2. Granice użytku ekologicznego określa mapa sytuacyjna stanowiąca załącznik do rozporządzenia.

**§ 2.** Szczególnym celem ochrony użytku ekologicznego, o którym mowa w § 1, jest zachowanie śródpolnego torfowiska z oczkiem wodnym, stanowiącego stanowisko wielu gatunków roślin chronionych.

**§ 3.** 1. Na obszarze użytku ekologicznego, o którym mowa w § 1, zabrania się:

- 1) niszczenia, uszkodzenia lub przekształcania obszaru;
- 2) wykonywania prac ziemnych trwale zniekształcających rzeźbę terenu, z wyjątkiem prac związanych z zabezpieczeniem przeciwsztorowym lub przeciwpowodziowym albo budową, odbudową, utrzymywaniem, remontem lub naprawą urządzeń wodnych;
- 3) uszkodzenia i zanieczyszczenia gleby;
- 4) dokonywania zmian stosunków wodnych, jeżeli zmiany te nie służą ochronie przyrody albo racjonalnej gospodarce rolnej, leśnej, wodnej lub rybackiej;
- 5) likwidowania, zasypywania i przekształcania naturalnych zbiorników wodnych, starorzeczy oraz obszarów wodno-błotnych;

6) wylewania gnojowicy, z wyjątkiem nawożenia użytkowanych gruntów rolnych;

7) zmiany sposobu użytkowania ziemi;

8) wydobywania do celów gospodarczych skał, w tym torfu, oraz skamieniałości, w tym kopalnych szczątków roślin i zwierząt, a także minerałów i bursztynu;

9) umyślnego zabijania dziko występujących zwierząt, niszczenia nor, legowisk zwierzęcych oraz tarlisk i złożonej ikry, z wyjątkiem amatorskiego połowu ryb oraz wykonywania czynności związanych z racjonalną gospodarką rolną, leśną, rybacką i łowiecką;

10) zbioru, niszczenia, uszkodzenia roślin i grzybów na obszarach użytków ekologicznych, utworzonych w celu ochrony stanowisk, siedlisk lub ostoi roślin i grzybów chronionych;

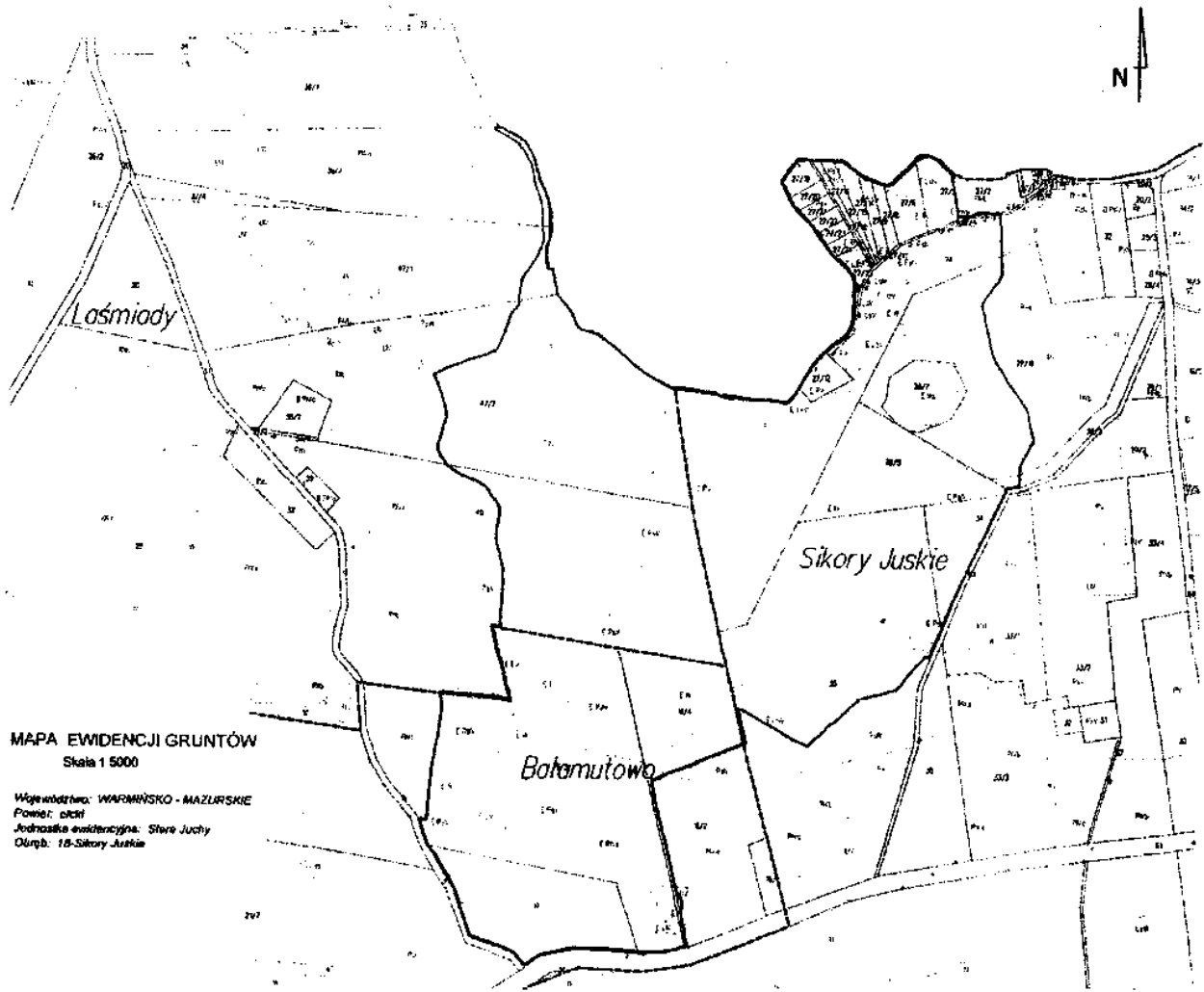
11) umieszczania tablic reklamowych.

**§ 4.** Organem sprawującym nadzór nad użytkowaniem ekologicznym jest Wojewódzki Konserwator Przyrody.

**§ 5.** Traci moc § 2 rozporządzenia Nr 27/93 Wojewody Suwalskiego z dnia 26 kwietnia 1993 roku w sprawie uznania za użytki ekologiczne pozostałości ekosystemów (Dz. Urz. Woj. Suw. Nr 13, poz. 81), w części dotyczącej użytku ekologicznego „Torfowisko Sikora”.

**§ 6.** Rozporządzenie wchodzi w życie po upływie 14 dni od dnia ogłoszenia w Dzienniku Urzędowym Województwa Warmińsko-Mazurskiego.

Wojewoda Warmińsko-Mazurski  
Marian Podziewski



— granica użytku ekologicznego

**Wojewody Warmińsko-Mazurskiego  
z dnia 28 października 2008 r.**

**w sprawie użytku ekologicznego „Torfowisko Połom”.**

Na podstawie art. 44 ust. 2 i art. 153 ustawy z dnia 16 kwietnia 2004 r. o ochronie przyrody (Dz. U. Nr 92, poz. 880, z 2005 r. Nr 113, poz. 954 i Nr 130, poz. 1087, z 2007 r. Nr 75, poz. 493, Nr 176, poz. 1238 i Nr 181, poz. 1286 oraz z 2008 r. Nr 154, poz. 958) zarządza się, co następuje:

**§ 1.** 1. Użytek ekologiczny o nazwie „Torfowisko Połom” stanowi dystroficzne jeziorko śródleśne o powierzchni 6,25 ha położone na terenie gminy Świętajno.

2. Granice użytku ekologicznego określa mapa sytuacyjna stanowiąca załącznik do rozporządzenia.

**§ 2.** Szczególnym celem ochrony użytku ekologicznego, o którym mowa w § 1, jest zachowanie śródleśnego jeziora dystroficznego z pływającym płem torfowcowym.

**§ 3.** 1. Na obszarze użytku ekologicznego, o którym mowa w § 1, zabrania się:

- 1) niszczenia, uszkodzenia lub przekształcania obszaru;
- 2) wykonywania prac ziemnych trwale zniekształcających rzeźbę terenu, z wyjątkiem prac związanych z zabezpieczeniem przeciwsztormowym lub przeciwpowodziowym albo budową, odbudową, utrzymywaniem, remontem lub naprawą urządzeń wodnych;
- 3) uszkodzenia i zanieczyszczenia gleby;
- 4) dokonywania zmian stosunków wodnych, jeżeli zmiany te nie służą ochronie przyrody albo racjonalnej gospodarce rolnej, leśnej, wodnej lub rybackiej;
- 5) likwidowania, zasypywania i przekształcania naturalnych zbiorników wodnych, starorzeczy oraz obszarów wodno-błotnych;

6) wylewania gnojowicy, z wyjątkiem nawożenia użytkowanych gruntów rolnych;

7) zmiany sposobu użytkowania ziemi;

8) wydobywania do celów gospodarczych skał, w tym torfu, oraz skamieniałości, w tym kopalnych szczątków roślin i zwierząt, a także minerałów i bursztynu;

9) umyślnego zabijania dziko występujących zwierząt, niszczenia nor, legowisk zwierzęcych oraz tarlisk i złożonej ikry, z wyjątkiem amatorskiego połowu ryb oraz wykonywania czynności związanych z racjonalną gospodarką rolną, leśną, rybacką i łowiecką;

10) zbioru, niszczenia, uszkodzenia roślin i grzybów na obszarach użytków ekologicznych, utworzonych w celu ochrony stanowisk, siedlisk lub ostoi roślin i grzybów chronionych;

11) umieszczania tablic reklamowych.

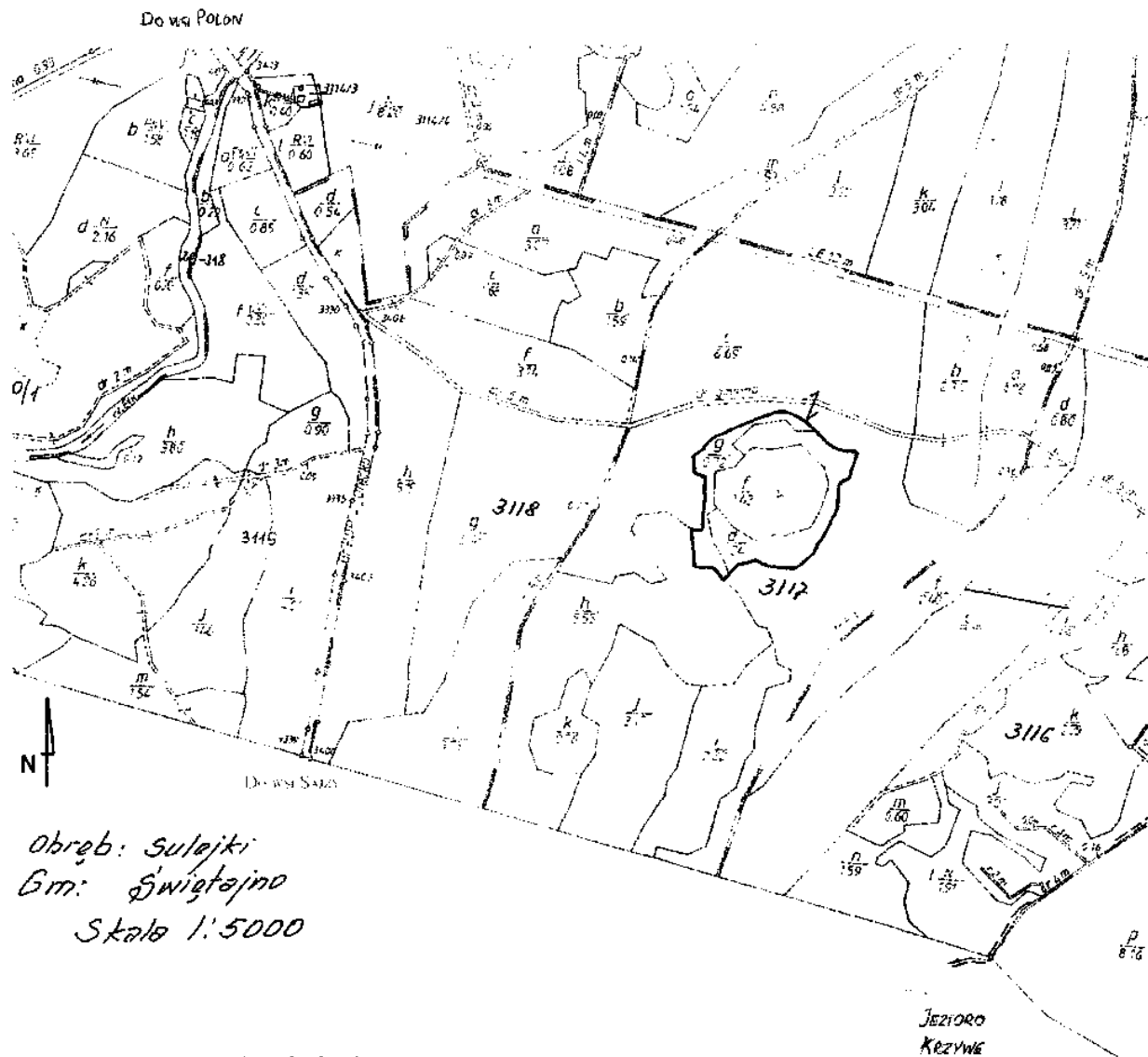
**§ 4.** Organem sprawującym nadzór nad użytkowaniem ekologicznym jest Wojewódzki Konserwator Przyrody.

**§ 5.** Traci moc § 2 rozporządzenia Nr 27/93 Wojewody Suwalskiego z dnia 26 kwietnia 1993 roku w sprawie uznania za użytki ekologiczne pozostałości ekosystemów (Dz. Urz. Woj. Suw. Nr 13, poz. 81), w części dotyczącej użytku ekologicznego „Torfowisko Połom”.

**§ 6.** Rozporządzenie wchodzi w życie po upływie 14 dni od dnia ogłoszenia w Dzienniku Urzędowym Województwa Warmińsko-Mazurskiego.

Wojewoda Warmińsko-Mazurski  
Marian Podziewski





Obręb: Sulajki  
Gm: Świętajno  
Skala 1:5000

— granica użytku ekologicznego

## 2521

### ROZPORZĄDZENIE Nr 94 Wojewody Warmińsko-Mazurskiego z dnia 28 października 2008 r.

#### w sprawie użytku ekologicznego „Czapliniec Solidus”.

Na podstawie art. 44 ust. 2 i art. 153 ustawy z dnia 16 kwietnia 2004 r. o ochronie przyrody (Dz. U. Nr 92, poz. 880, z 2005 r. Nr 113, poz. 954 i Nr 130, poz. 1087, z 2007 r. Nr 75, poz. 493, Nr 176, poz. 1238 i Nr 181, poz. 1286 oraz z 2008 r. Nr 154, poz. 958) zarządza się, co następuje:

**§ 1.** 1. Użytek ekologiczny o nazwie „Czapliniec Solidus” stanowi obszar o powierzchni 0,25 ha położony na terenie gminy Orzysz.

2. Granice użytku ekologicznego określa mapa sytuacyjna stanowiąca załącznik do rozporządzenia.

**§ 2.** Szczególnym celem ochrony użytku ekologicznego, o którym mowa w § 1, jest zachowanie stanowiska, będącego miejscem występowania i gniazdowania czapli siwej *Ardea cinerea*.

**§ 3.** 1. Na obszarze użytku ekologicznego, o którym mowa w § 1, zabrania się:

- 1) niszczenia, uszkodzenia lub przekształcania obszaru;
- 2) wykonywania prac ziemnych trwale zniekształcających rzeźbę terenu, z wyjątkiem prac związanych z zabezpieczeniem przeciwsztormowym lub przeciwpowodziowym albo budową, odbudową, utrzymaniem, remontem lub naprawą urządzeń wodnych;
- 3) uszkodzenia i zanieczyszczenia gleby;
- 4) dokonywania zmian stosunków wodnych, jeżeli zmiany te nie służą ochronie przyrody albo racjonalnej gospodarce rolnej, leśnej, wodnej lub rybackiej;

5) likwidowania, zasypywania i przekształcania naturalnych zbiorników wodnych, starorzeczy oraz obszarów wodno-błotnych;

6) wylewania gnojowicy, z wyjątkiem nawożenia użytkowanych gruntów rolnych;

7) zmiany sposobu użytkowania ziemi;

8) wydobywania do celów gospodarczych skał, w tym torfu, oraz skamieniałości, w tym kopalnych szczątków roślin i zwierząt, a także minerałów i bursztynu;

9) umyślnego zabijania dziko występujących zwierząt, mszczenia nor, legowisk zwierzęcych oraz tarlisk i złożonej ikry, z wyjątkiem amatorskiego połowu ryb oraz wykonywania czynności związanych z racjonalną gospodarką rolną, leśną, rybacką i łowiecką;

10) umieszczania tablic reklamowych.

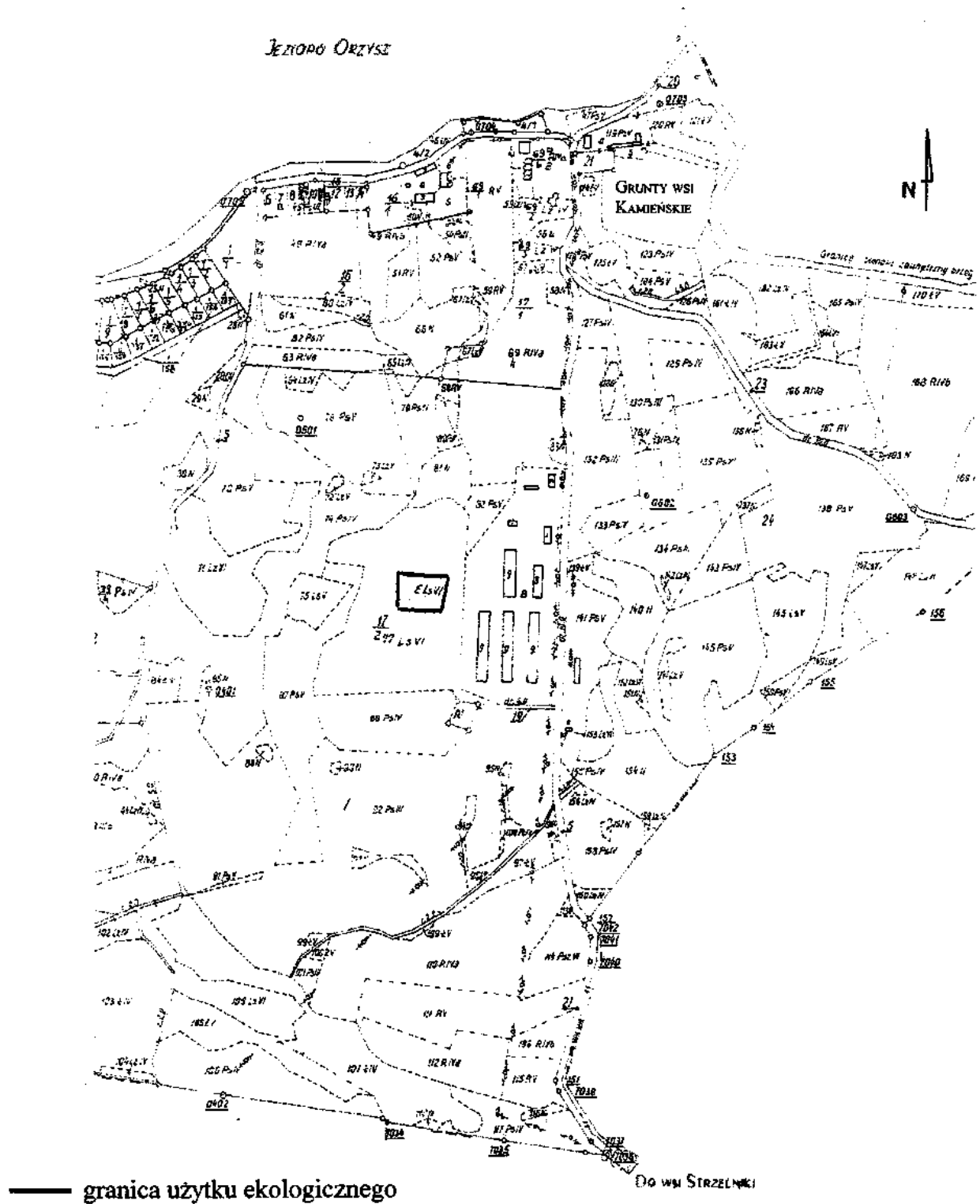
**§ 4.** Organem sprawującym nadzór nad użytkowaniem ekologicznym jest Wojewódzki Konserwator Przyrody.

**§ 5.** Traci moc § 2 rozporządzenia Nr 27/93 Wojewody Suwalskiego z dnia 26 kwietnia 1993 roku w sprawie uznania za użytki ekologiczne pozostałości ekosystemów (Dz. Urz. Woj. Suw. Nr 13, poz. 81), w części dotyczącej użytku ekologicznego „Czapliniec Solidus”.

**§ 6.** Rozporządzenie wchodzi w życie po upływie 14 dni od dnia ogłoszenia w Dzienniku Urzędowym Województwa Warmińsko-Mazurskiego.

Wojewoda Warmińsko-Mazurski  
Marian Podziewski

Załącznik  
do rozporządzenia Nr 94  
Wojewody Warmińsko-Mazurskiego  
z dnia 28 października 2008 r.



## 2522

### ROZPORZĄDZENIE Nr 95 Wojewody Warmińsko-Mazurskiego z dnia 28 października 2008 r.

#### w sprawie użytku ekologicznego „Grąd Wigryny”.

Na podstawie art. 44 ust. 2 i art. 153 ustawy z dnia 16 kwietnia 2004 r. o ochronie przyrody (Dz. U. Nr 92, poz. 880, z 2005 r. Nr 113, poz. 954 i Nr 130, poz. 1087, z 2007 r. Nr 75, poz. 493, Nr 176, poz. 1238 i Nr 181, poz. 1286 oraz z 2008 r. Nr 154, poz. 958) zarządza się, co następuje:

**§ 1.** 1. Użytek ekologiczny o nazwie „Grąd Wigryny” stanowi obszar o powierzchni 18,75 ha położony na terenie gminy Ruciane-Nida.

2. Granice użytku ekologicznego określa mapa sytuacyjna stanowiąca załącznik do rozporządzenia.

**§ 2.** Szczególnym celem ochrony użytku ekologicznego, o którym mowa w § 1, jest zachowanie unikalnej w Polsce północno-wschodniej odmiany grądu kokoryczowego z kokoryczą pełną *Corydalis solida*.

**§ 3.** 1. Na obszarze użytku ekologicznego, o którym mowa w § 1, zabrania się:

- 1) niszczenia, uszkodzenia lub przekształcania obszaru;
- 2) wykonywania prac ziemnych trwale zniekształcających rzeźbę terenu, z wyjątkiem prac związanych z zabezpieczeniem przeciwsztormowym lub przeciwpowodziowym albo budową, odbudową, utrzymaniem, remontem lub naprawą urządzeń wodnych;
- 3) uszkodzenia i zanieczyszczenia gleby;
- 4) dokonywania zmian stosunków wodnych, jeżeli zmiany te nie służą ochronie przyrody albo racjonalnej gospodarce rolnej, leśnej, wodnej lub rybackiej;
- 5) likwidowania, zasypywania i przekształcania naturalnych zbiorników wodnych, starorzeczy oraz obszarów wodno-błotnych;

6) wylewania gnojowicy, z wyjątkiem nawożenia użytkowanych gruntów rolnych;

7) zmiany sposobu użytkowania ziemi;

8) wydobywania do celów gospodarczych skał, w tym torfu, oraz skamieniałości, w tym kopalnych szczątków roślin i zwierząt, a także minerałów i bursztynu;

9) umyślnego zabijania dziko występujących zwierząt, niszczenia nor, legowisk zwierzęcych oraz tarlisk i złożonej ikry, z wyjątkiem amatorskiego połowu ryb oraz wykonywania czynności związanych z racjonalną gospodarką rolną, leśną, rybacką i łowiecką;

10) zbioru, niszczenia, uszkodzenia roślin i grzybów na obszarach użytków ekologicznych, utworzonych w celu ochrony stanowisk, siedlisk lub ostoi roślin i grzybów chronionych;

11) umieszczania tablic reklamowych.

**§ 4.** Organem sprawującym nadzór nad użytkowaniem ekologicznym jest Wojewódzki Konserwator Przyrody.

**§ 5.** Traci moc § 2 rozporządzenia Nr 27/93 Wojewody Suwalskiego z dnia 26 kwietnia 1993 roku w sprawie uznania za użytki ekologiczne pozostałości ekosystemów (Dz. Urz. Woj. Suw. Nr 13, poz. 81), w części dotyczącej użytku ekologicznego „Grąd Wigryny”.

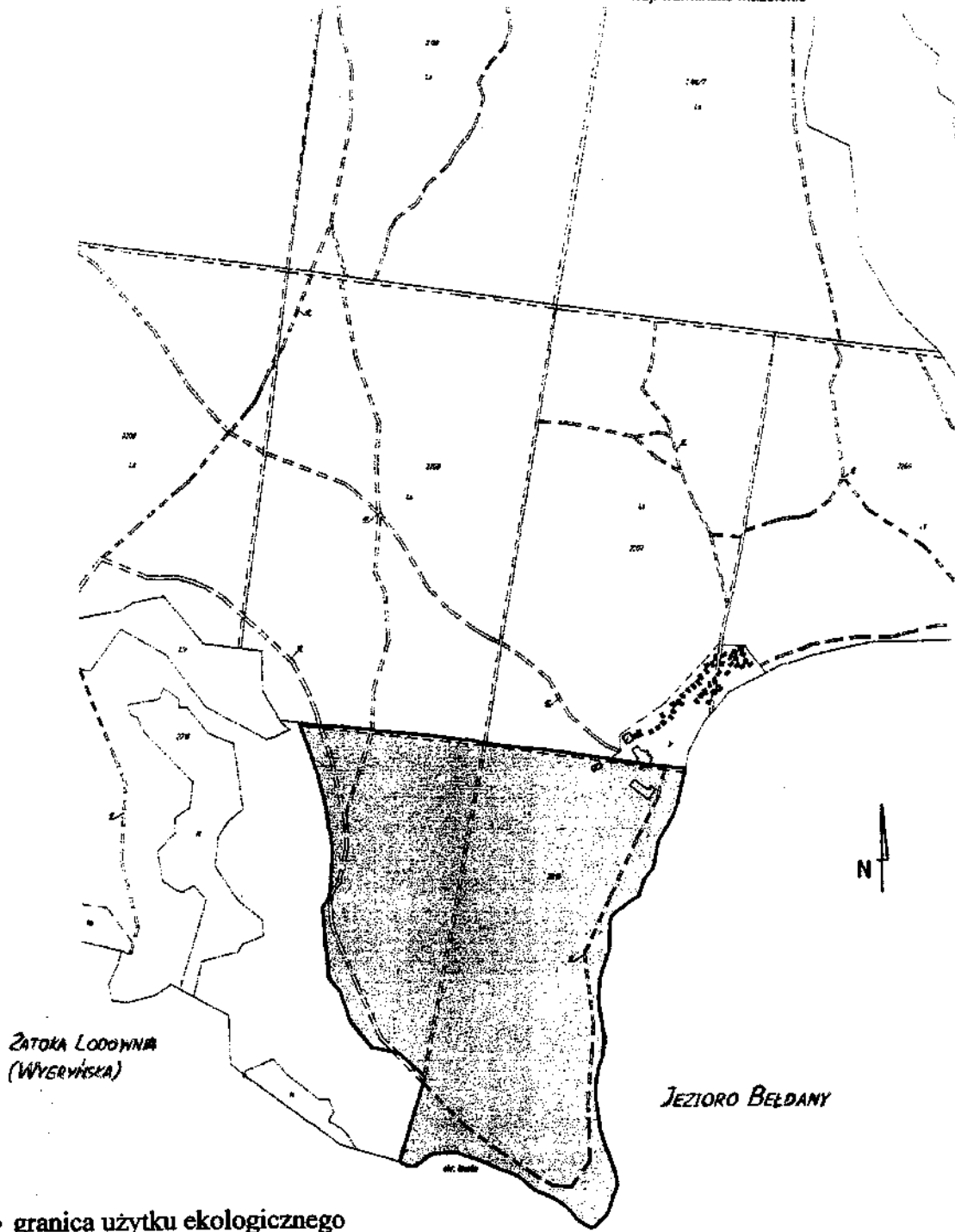
**§ 6.** Rozporządzenie wchodzi w życie po upływie 14 dni od dnia ogłoszenia w Dzienniku Urzędowym Województwa Warmińsko-Mazurskiego.

Wojewoda Warmińsko-Mazurski  
Marian Podziewski

Załącznik  
do rozporządzenia Nr 95  
Wojewody Warmińsko-Mazurskiego  
z dnia 28 października 2008 r.

MAPA EWIDENCYJNA  
Skala 1:5000

Obszar Iznota  
Gmina Ruciane-Nida  
Powiat Piski  
woj. warmińsko-mazurskie



## 2523

### ROZPORZĄDZENIE Nr 96 Wojewody Warmińsko-Mazurskiego z dnia 28 października 2008 r.

#### w sprawie użytku ekologicznego „Torfowisko Żelwaga”.

Na podstawie art. 44 ust. 2 i art. 153 ustawy z dnia 16 kwietnia 2004 r. o ochronie przyrody (Dz. U. Nr 92, poz. 880, z 2005 r. Nr 113, poz. 954 i Nr 130, poz. 1087, z 2007 r. Nr 75, poz. 493, Nr 176, poz. 1238 i Nr 181, poz. 1286 oraz z 2008 r. Nr 154, poz. 958) zarządza się, co następuje:

**§ 1.** 1. Użytek ekologiczny o nazwie „Torfowisko Żelwaga” stanowi torfowisko przejściowe położone na terenie gminy Mikołajki.

2. Granice użytku ekologicznego określa mapa sytuacyjna stanowiąca załącznik do rozporządzenia.

**§ 2.** Szczególnym celem ochrony użytku ekologicznego, o którym mowa w § 1, jest zachowanie stanowiska wierzy borówkolistej *Salix myrtilloides* występującej na torfowisku przejściowym porośniętym drzewostanem sosnowym.

**§ 3.** 1. Na obszarze użytku ekologicznego, o którym mowa w § 1, zabrania się:

- 1) niszczenia, uszkodzenia lub przekształcania obszaru;
- 2) wykonywania prac ziemnych trwale zniekształcających rzeźbę terenu, z wyjątkiem prac związanych z zabezpieczeniem przeciwsztormowym lub przeciwpowodziowym albo budową, odbudową, utrzymaniem, remontem lub naprawą urządzeń wodnych;
- 3) uszkodzenia i zanieczyszczenia gleby;
- 4) dokonywania zmian stosunków wodnych, jeżeli zmiany te nie służą ochronie przyrody albo racjonalnej gospodarce rolnej, leśnej, wodnej lub rybackiej;
- 5) likwidowania, zasypywania i przekształcania naturalnych zbiorników wodnych, starorzeczy oraz obszarów wodno-błotnych;

6) wlewania gnojowicy, z wyjątkiem nawożenia użytkowanych gruntów rolnych;

7) zmiany sposobu użytkowania ziemi;

8) wydobywania do celów gospodarczych skał, w tym torfu, oraz skamieniałości, w tym kopalnych szczątków roślin i zwierząt, a także minerałów i bursztynu;

9) umyślnego zabijania dziko występujących zwierząt, niszczenia nor, legowisk zwierzęcych oraz tarlisk i złożonej ikry, z wyjątkiem amatorskiego połowu ryb oraz wykonywania czynności związanych z racjonalną gospodarką rolną, leśną, rybacką i łowiecką;

10) zbioru, niszczenia, uszkodzenia roślin i grzybów na obszarach użytków ekologicznych, utworzonych w celu ochrony stanowisk, siedlisk lub ostoi roślin i grzybów chronionych;

11) umieszczania tablic reklamowych.

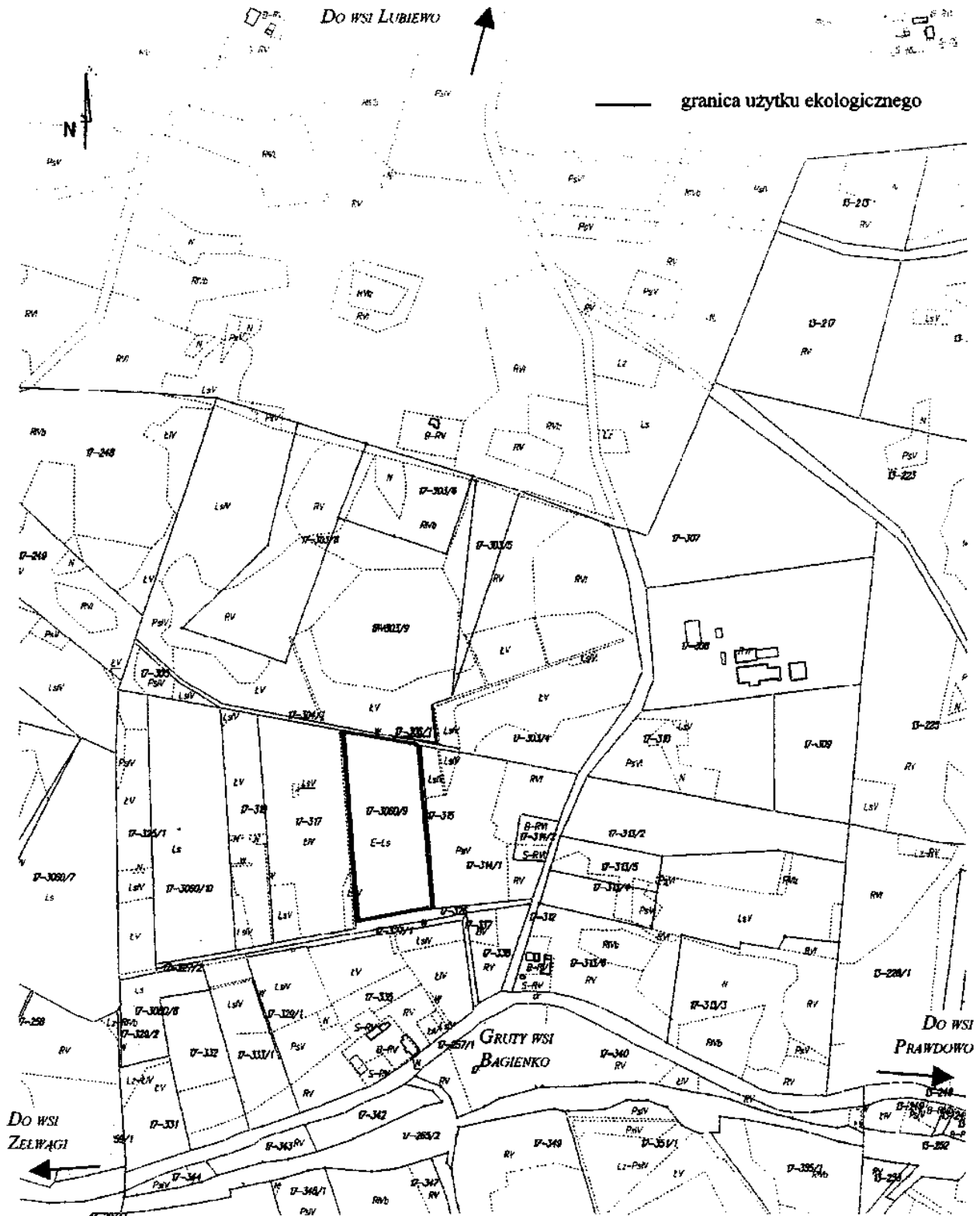
**§ 4.** Organem sprawującym nadzór nad użytkowaniem ekologicznym jest Wojewódzki Konserwator Przyrody.

**§ 5.** Traci moc § 2 rozporządzenia Nr 27/93 Wojewody Suwalskiego z dnia 26 kwietnia 1993 roku w sprawie uznania za użytki ekologiczne pozostałości ekosystemów (Dz. Urz. Woj. Suw. Nr 13, poz. 81), w części dotyczącej użytku ekologicznego „Torfowisko Żelwaga”.

**§ 6.** Rozporządzenie wchodzi w życie po upływie 14 dni od dnia ogłoszenia w Dzienniku Urzędowym Województwa Warmińsko-Mazurskiego.

Wojewoda Warmińsko-Mazurski  
Marian Podziewski

Załącznik  
do rozporządzenia Nr 96  
Wojewody Warmińsko-Mazurskiego  
z dnia 28 października 2008 r.



## 2524

### ROZPORZĄDZENIE Nr 97 Wojewody Warmińsko-Mazurskiego z dnia 28 października 2008 r.

#### w sprawie użytku ekologicznego „Wyspa Dunajek”.

Na podstawie art. 44 ust. 2 i art. 153 ustawy z dnia 16 kwietnia 2004 r. o ochronie przyrody (Dz. U. Nr 92, poz. 880, z 2005 r. Nr 113, poz. 954 i Nr 130, poz. 1087, z 2007 r. Nr 75, poz. 493, Nr 176, poz. 1238 i Nr 181, poz. 1286 oraz z 2008 r. Nr 154, poz. 958) zarządza się, co następuje:

**§ 1.** 1. Użytek ekologiczny o nazwie „Wyspa Dunajek” stanowi obszar półwyspu o nazwie Wyspa nad Jeziorem Mulistym o powierzchni 24,25 ha położone na terenie gminy Świętajno, powiat olecki.

2. Granice użytku ekologicznego określa mapa sytuacyjna stanowiąca załącznik do rozporządzenia.

**§ 2.** Szczególnym celem ochrony użytku ekologicznego, o którym mowa w § 1, jest zachowanie fragmentu terenu o urozmaiconej rzeźbie terenu i bioróżnorodności.

**§ 3.** 1. Na obszarze użytku ekologicznego, o którym mowa w § 1, zabrania się:

- 1) niszczenia, uszkodzenia lub przekształcania obszaru;
- 2) wykonywania prac ziemnych trwale zniekształcających rzeźbę terenu, z wyjątkiem prac związanych z zabezpieczeniem przeciwsztormowym lub przeciwpowodziowym albo budową, odbudową, utrzymaniem, remontem lub naprawą urządzeń wodnych;
- 3) uszkodzenia i zanieczyszczenia gleby;
- 4) dokonywania zmian stosunków wodnych, jeżeli zmiany te nie służą ochronie przyrody albo racjonalnej gospodarce rolnej, leśnej, wodnej lub rybackiej;
- 5) likwidowania, zasypywania i przekształcania naturalnych zbiorników wodnych, starorzeczy oraz obszarów wodno-błotnych;

6) wylewania gnojowicy, z wyjątkiem nawożenia użytkowanych gruntów rolnych;

7) zmiany sposobu użytkowania ziemi;

8) wydobywania do celów gospodarczych skał, w tym torfu, oraz skamieniałości, w tym kopalnych szczątków roślin i zwierząt, a także minerałów i bursztynu;

9) umyślnego zabijania dziko występujących zwierząt, niszczenia nor, legowisk zwierzęcych oraz tarlisk i złożonej ikry, z wyjątkiem amatorskiego połowu ryb oraz wykonywania czynności związanych z racjonalną gospodarką rolną, leśną, rybacką i łowiecką;

10) zbioru, niszczenia, uszkodzenia roślin i grzybów na obszarach użytków ekologicznych, utworzonych w celu ochrony stanowisk, siedlisk lub ostoi roślin i grzybów chronionych;

11) umieszczania tablic reklamowych.

**§ 4.** Organem sprawującym nadzór nad użytkowaniem ekologicznym jest Wojewódzki Konserwator Przyrody.

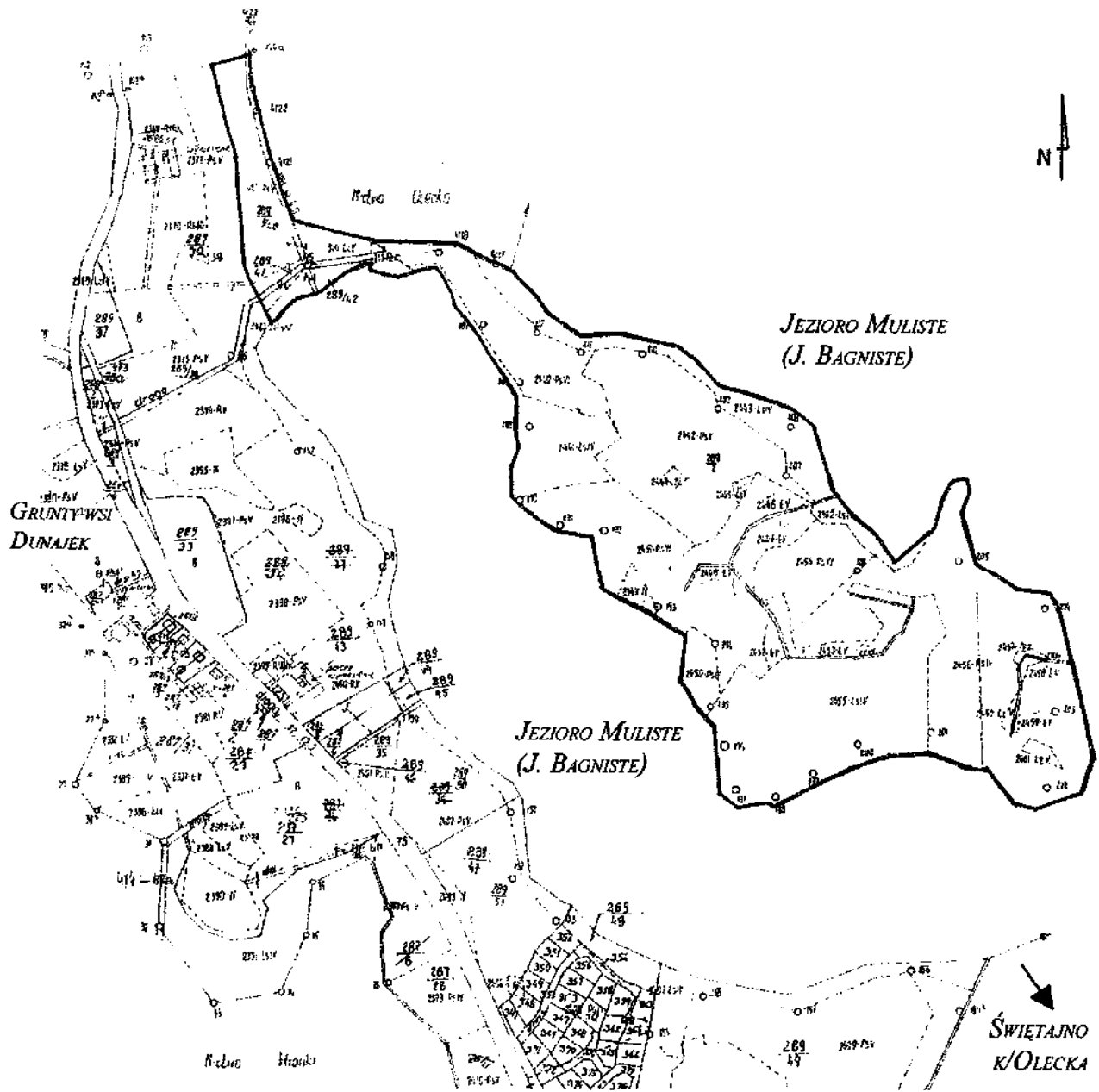
**§ 5.** Traci moc § 2 rozporządzenia Nr 27/93 Wojewody Suwalskiego z dnia 26 kwietnia 1993 roku w sprawie uznania za użytki ekologiczne pozostałości ekosystemów (Dz. Urz. Woj. Suw. Nr 13, poz. 81), w części dotyczącej użytku ekologicznego „Wyspa Dunajek”.

**§ 6.** Rozporządzenie wchodzi w życie po upływie 14 dni od dnia ogłoszenia w Dzienniku Urzędowym Województwa Warmińsko-Mazurskiego.

Wojewoda Warmińsko-Mazurski  
Marian Podziewski



Załącznik  
do rozporządzenia Nr 97  
Wojewody Warmińsko-Mazurskiego  
z dnia 28 października 2008 r.



— granica użytku ekologicznego

## 2525

### ROZPORZĄDZENIE Nr 98 Wojewody Warmińsko-Mazurskiego z dnia 28 października 2008 r.

#### w sprawie użytku ekologicznego „Prawdowskie Wzgórze”.

Na podstawie art. 44 ust. 2 i art. 153 ustawy z dnia 16 kwietnia 2004 r. o ochronie przyrody (Dz. U. Nr 92, poz. 880, z 2005 r. Nr 113, poz. 954 i Nr 130, poz. 1087, z 2007 r. Nr 75, poz. 493, Nr 176, poz. 1238 i Nr 181, poz. 1286 oraz z 2008 r. Nr 154, poz. 958) zarządza się, co następuje:

**§ 1.** 1. Użytek ekologiczny o nazwie „Prawdowskie Wzgórze” stanowi obszar zbocza piaszczystego wzgórza o powierzchni 1,5 ha położonego na terenie gminy Mikołajki.

2. Granice użytku ekologicznego określa mapa sytuacyjna stanowiąca załącznik do rozporządzenia.

**§ 2.** Szczególnym celem ochrony użytku ekologicznego, o którym mowa w § 1, jest zachowanie stanowiska rojnika pospolitego *Sempervivum soboliferum*.

**§ 3.** 1. Na obszarze użytku ekologicznego, o którym mowa w § 1, zabrania się:

- 1) niszczenia, uszkodzenia lub przekształcania obszaru;
- 2) wykonywania prac ziemnych trwale zniekształcających rzeźbę terenu, z wyjątkiem prac związanych z zabezpieczeniem przeciwsztormowym lub przeciwpowodziowym albo budową, odbudową, utrzymaniem, remontem lub naprawą urządzeń wodnych;
- 3) uszkodzenia i zanieczyszczenia gleby;
- 4) dokonywania zmian stosunków wodnych, jeżeli zmiany te nie służą ochronie przyrody albo racjonalnej gospodarce rolnej, leśnej, wodnej lub rybackiej;
- 5) likwidowania, zasypywania i przekształcania naturalnych zbiorników wodnych, starorzeczy oraz obszarów wodno-błotnych;

6) wylewania gnojowicy, z wyjątkiem nawożenia użytkowanych gruntów rolnych;

7) zmiany sposobu użytkowania ziemi;

8) wydobywania do celów gospodarczych skał, w tym torfu, oraz skamieniałości, w tym kopalnych szczątków roślin i zwierząt, a także minerałów i bursztynu;

9) umyślnego zabijania dziko występujących zwierząt, niszczenia nor, legowisk zwierzęcych oraz tarlisk i złożonej ikry, z wyjątkiem amatorskiego połowu ryb oraz wykonywania czynności związanych z racjonalną gospodarką rolną, leśną, rybacką i łowiecką;

10) zbioru, niszczenia, uszkodzenia roślin i grzybów na obszarach użytków ekologicznych, utworzonych w celu ochrony stanowisk, siedlisk lub ostoi roślin i grzybów chronionych;

11) umieszczania tablic reklamowych.

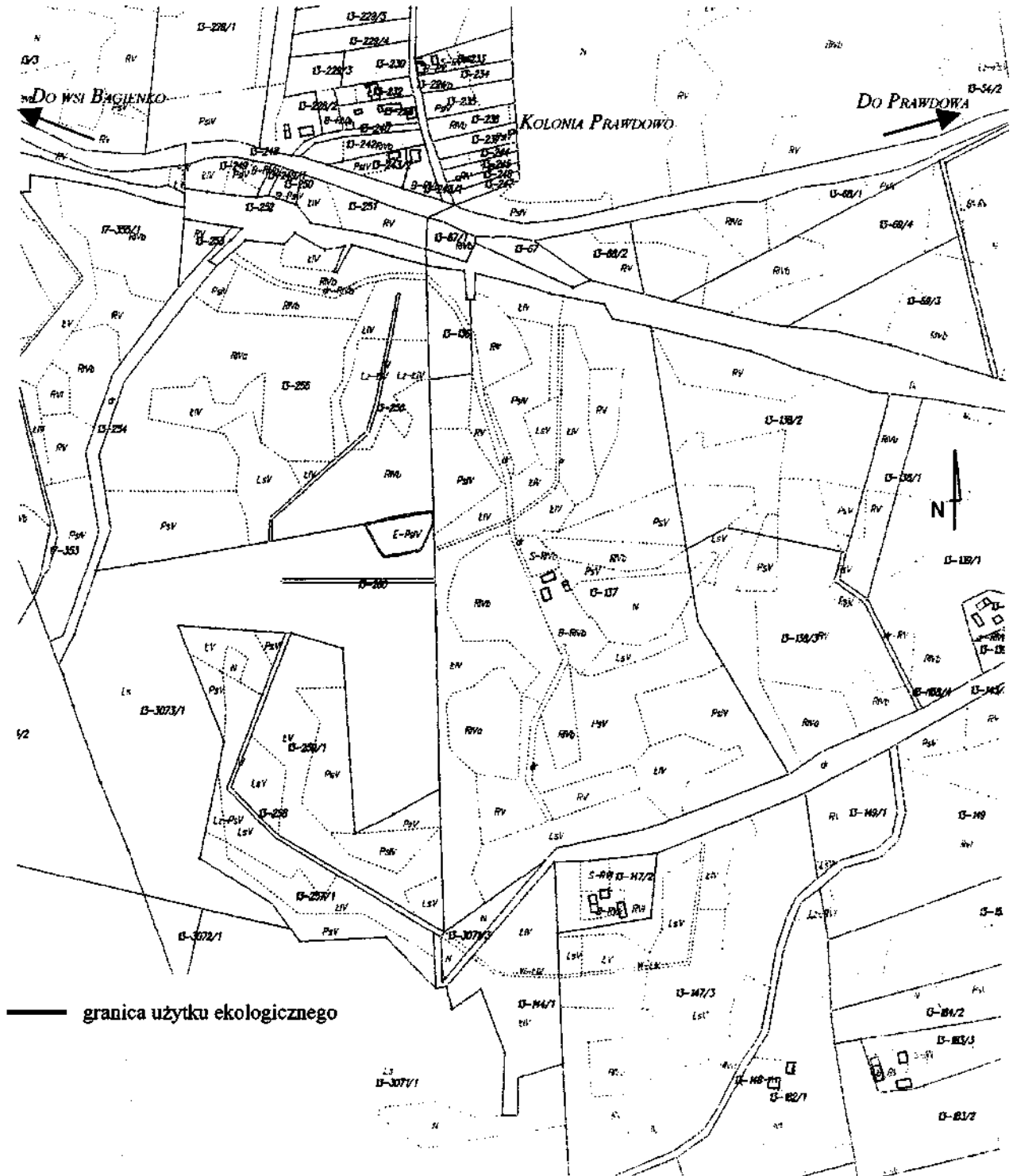
**§ 4.** Organem sprawującym nadzór nad użytkowaniem ekologicznym jest Wojewódzki Konserwator Przyrody.

**§ 5.** Traci moc § 2 rozporządzenia Nr 27/93 Wojewody Suwalskiego z dnia 26 kwietnia 1993 roku w sprawie uznania za użytki ekologiczne pozostałości ekosystemów (Dz. Urz. Woj. Suw. Nr 13, poz. 81), w części dotyczącej użytku ekologicznego „Prawdowskie Wzgórze”.

**§ 6.** Rozporządzenie wchodzi w życie po upływie 14 dni od dnia ogłoszenia w Dzienniku Urzędowym Województwa Warmińsko-Mazurskiego.

Wojewoda Warmińsko-Mazurski  
Marian Podziewski

Załącznik  
do rozporządzenia Nr 98  
Wojewody Warmińsko-Mazurskiego  
z dnia 28 października 2008 r.



## 2526

### ROZPORZĄDZENIE Nr 99 Wojewody Warmińsko-Mazurskiego z dnia 28 października 2008 r.

#### w sprawie użytku ekologicznego „Łąka Krutynia”.

Na podstawie art. 44 ust. 2 i art. 153 ustawy z dnia 16 kwietnia 2004 r. o ochronie przyrody (Dz. U. Nr 92, poz. 880, z 2005 r. Nr 113, poz. 954 i Nr 130, poz. 1087, z 2007 r. Nr 75, poz. 493, Nr 176, poz. 1238 i Nr 181, poz. 1286 oraz z 2008 r. Nr 154, poz. 958) zarządza się, co następuje:

**§ 1.** 1. Użytek ekologiczny o nazwie „Łąka Krutynia” stanowi obszar podmokłych łąk o powierzchni 6,83 ha położony na terenie gminy Ruciane-Nida.

2. Granice użytku ekologicznego określa mapa sytuacyjna stanowiąca załącznik do rozporządzenia.

**§ 2.** Szczególnym celem ochrony użytku ekologicznego, o którym mowa w § 1, jest zachowanie stanowiska wielu gatunków storczyków.

**§ 3.** 1. Na obszarze użytku ekologicznego, o którym mowa w § 1, zabrania się:

- 1) niszczenia, uszkodzenia lub przekształcania obszaru;
- 2) wykonywania prac ziemnych trwale zniekształcających rzeźbę terenu, z wyjątkiem prac związanych z zabezpieczeniem przeciwsztormowym lub przeciwpowodziowym albo budową, odbudową, utrzymywaniem, remontem lub naprawą urządzeń wodnych;
- 3) uszkodzenia i zanieczyszczenia gleby;
- 4) dokonywania zmian stosunków wodnych, jeżeli zmiany te nie służą ochronie przyrody albo racjonalnej gospodarce rolnej, leśnej, wodnej lub rybackiej;
- 5) likwidowania, zasypywania i przekształcania naturalnych zbiorników wodnych, starorzeczy oraz obszarów wodno-błotnych;

6) wylewania gnojowicy, z wyjątkiem nawożenia użytkowanych gruntów rolnych;

7) zmiany sposobu użytkowania ziemi;

8) wydobywania do celów gospodarczych skał, w tym torfu, oraz skamieniałości, w tym kopalnych szczątków roślin i zwierząt, a także minerałów i bursztynu;

9) umyślnego zabijania dziko występujących zwierząt, niszczenia nor, legowisk zwierzęcych oraz tarlisk i złożonej ikry, z wyjątkiem amatorskiego połowu ryb oraz wykonywania czynności związanych z racjonalną gospodarką rolną, leśną, rybacką i łowiecką;

10) zbioru, niszczenia, uszkodzenia roślin i grzybów na obszarach użytków ekologicznych, utworzonych w celu ochrony stanowisk, siedlisk lub ostoi roślin i grzybów chronionych;

11) umieszczania tablic reklamowych.

**§ 4.** Organem sprawującym nadzór nad użytkowaniem ekologicznym jest Wojewódzki Konserwator Przyrody.

**§ 5.** Traci moc § 2 rozporządzenia Nr 27/93 Wojewody Suwalskiego z dnia 26 kwietnia 1993 roku w sprawie uznania za użytki ekologiczne pozostałości ekosystemów (Dz. Urz. Woj. Suw. Nr 13, poz. 81), w części dotyczącej użytku ekologicznego „Łąka Krutynia”.

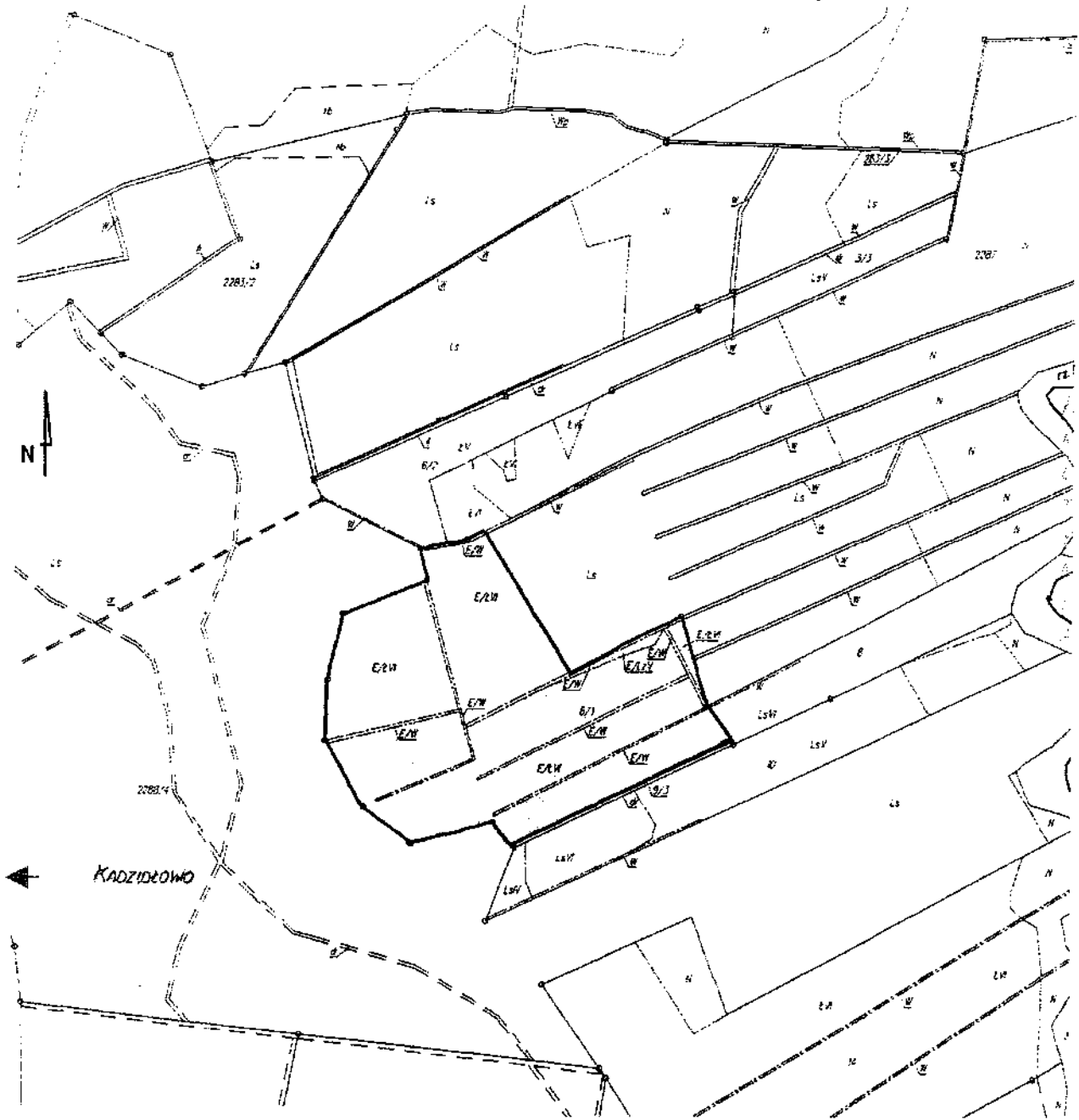
**§ 6.** Rozporządzenie wchodzi w życie po upływie 14 dni od dnia ogłoszenia w Dzienniku Urzędowym Województwa Warmińsko-Mazurskiego.

Wojewoda Warmińsko-Mazurski  
Marian Podziewski

Załącznik  
do rozporządzenia Nr 99  
Wojewody Warmińsko-Mazurskiego  
z dnia 28 października 2008 r.

MAPA EWIDENCYJNA  
Skala 1:5000

Obręb Utką  
Gmina Ruciane-Nida  
Powiat Piski  
woj. warmińsko-mazurskie



— granica użytku ekologicznego

## 2527

### ROZPORZĄDZENIE Nr 100 Wojewody Warmińsko-Mazurskiego z dnia 28 października 2008 r.

#### w sprawie użytku ekologicznego „Jezioro Birek”.

Na podstawie art. 44 ust. 2 i art. 153 ustawy z dnia 16 kwietnia 2004 r. o ochronie przyrody (Dz. U. Nr 92, poz. 880, z 2005 r. Nr 113, poz. 954 i Nr 130, poz. 1087, z 2007 r. Nr 75, poz. 493, Nr 176, poz. 1238 i Nr 181, poz. 1286 oraz z 2008 r. Nr 154, poz. 958) zarządza się, co następuje:

**§ 1.** 1. Użytek ekologiczny o nazwie „Jezioro Birek” stanowi kompleks jeziorno-bagienny o powierzchni 68,75 ha położony na terenie gminy Świętajno, powiat olecki.

2. Granice użytku ekologicznego określa mapa sytuacyjna stanowiąca załącznik do rozporządzenia.

**§ 2.** Szczególnym celem ochrony użytku ekologicznego, o którym mowa w § 1, jest zachowanie miejsce lęgowego wielu gatunków ptaków wodno-błotnych.

**§ 3.** 1. Na obszarze użytku ekologicznego, o którym mowa w § 1, zabrania się:

- 1) niszczenia, uszkodzenia lub przekształcania obszaru;
- 2) wykonywania prac ziemnych trwale zniekształcających rzeźbę terenu, z wyjątkiem prac związanych z zabezpieczeniem przeciwsztormowym lub przeciwpowodziowym albo budową, odbudową, utrzymywaniem, remontem lub naprawą urządzeń wodnych;
- 3) uszkodzenia i zanieczyszczenia gleby;
- 4) dokonywania zmian stosunków wodnych, jeżeli zmiany te nie służą ochronie przyrody albo racjonalnej gospodarce rolnej, leśnej, wodnej lub rybackiej;
- 5) likwidowania, zasypywania i przekształcania naturalnych zbiorników wodnych, starorzeczy oraz obszarów wodno-błotnych;

6) wylewania gnojowicy, z wyjątkiem nawożenia użytkowanych gruntów rolnych;

7) zmiany sposobu użytkowania ziemi;

8) wydobywania do celów gospodarczych skał, w tym torfu, oraz skamieniałości, w tym kopalnych szczątków roślin i zwierząt, a także minerałów i bursztynu;

9) umyślnego zabijania dziko występujących zwierząt, niszczenia nor, legowisk zwierzęcych oraz tarlisk i złożonej ikry, z wyjątkiem amatorskiego połowu ryb oraz wykonywania czynności związanych z racjonalną gospodarką rolną, leśną, rybacką i łowiecką;

10) zbioru, niszczenia, uszkodzenia roślin i grzybów na obszarach użytków ekologicznych, utworzonych w celu ochrony stanowisk, siedlisk lub ostoi roślin i grzybów chronionych;

11) umieszczania tablic reklamowych.

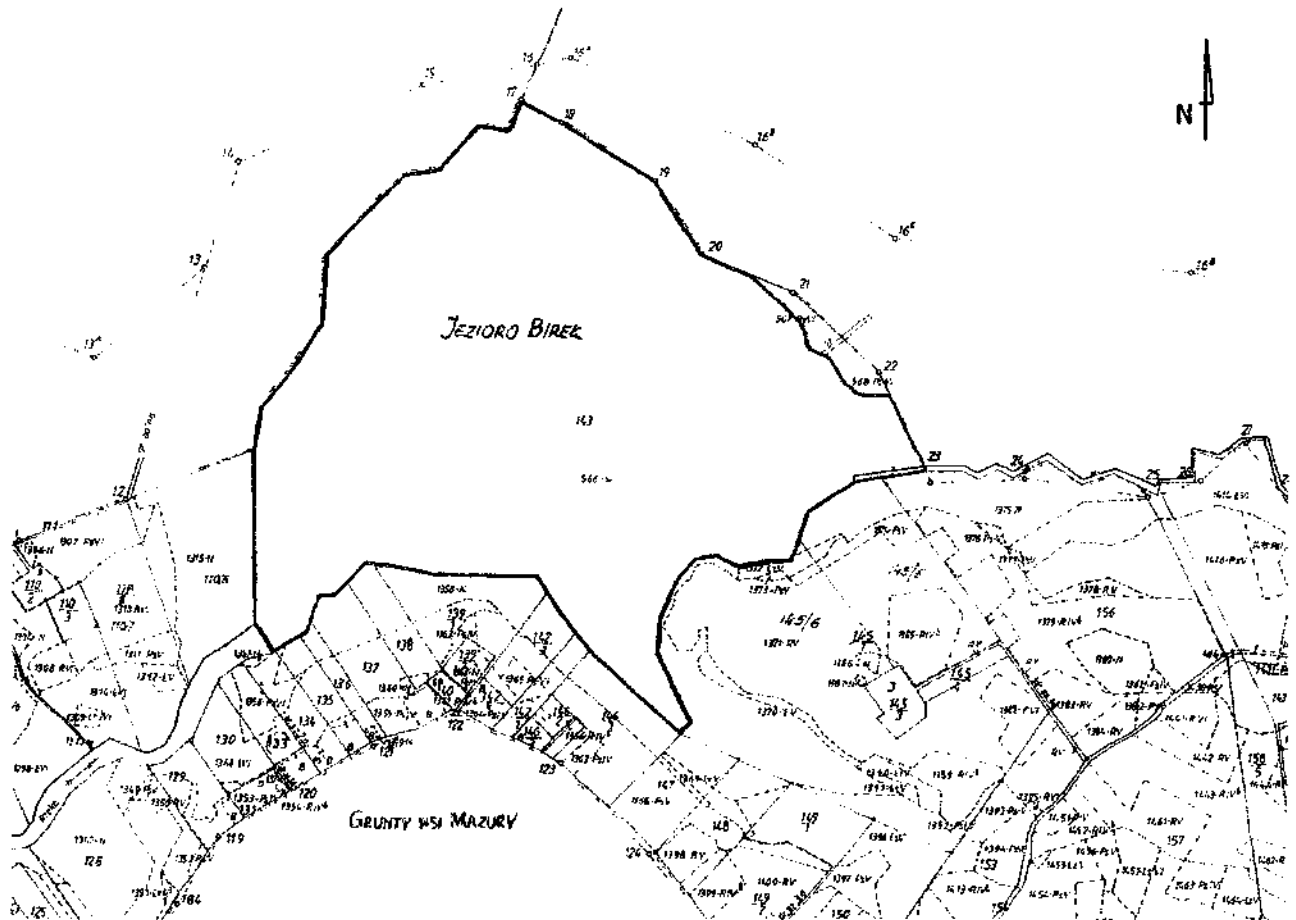
**§ 4.** Organem sprawującym nadzór nad użytkowaniem ekologicznym jest Wojewódzki Konserwator Przyrody.

**§ 5.** Traci moc § 2 rozporządzenia Nr 27/93 Wojewody Suwalskiego z dnia 26 kwietnia 1993 roku w sprawie uznania za użytki ekologiczne pozostałości ekosystemów (Dz. Urz. Woj. Suw. Nr 13, poz. 81), w części dotyczącej użytku ekologicznego „Jezioro Birek”.

**§ 6.** Rozporządzenie wchodzi w życie po upływie 14 dni od dnia ogłoszenia w Dzienniku Urzędowym Województwa Warmińsko-Mazurskiego.

Wojewoda Warmińsko-Mazurski  
Marian Podziewski

Załącznik  
do rozporządzenia Nr 100  
Wojewody Warmińsko-Mazurskiego  
z dnia 28 października 2008 r.



— granica użytku ekologicznego

## 2528

### ROZPORZĄDZENIE Nr 101 Wojewody Warmińsko-Mazurskiego z dnia 28 października 2008 r.

#### w sprawie użytku ekologicznego „Korek”.

Na podstawie art. 44 ust. 2 i art. 153 ustawy z dnia 16 kwietnia 2004 r. o ochronie przyrody (Dz. U. Nr 92, poz. 880, z 2005 r. Nr 113, poz. 954 i Nr 130, poz. 1087, z 2007 r. Nr 75, poz. 493, Nr 176, poz. 1238 i Nr 181, poz. 1286 oraz z 2008 r. Nr 154, poz. 958) zarządza się, co następuje:

**§ 1.** 1. Użytek ekologiczny o nazwie „Korek” stanowi obszar śródleśnego jeziora Korek o powierzchni 10,96 ha położony na terenie gminy Biskupiec, powiat olsztyński.

2. Granice użytku ekologicznego określa mapa sytuacyjna stanowiąca załącznik do rozporządzenia.

**§ 2.** Szczególnym celem ochrony użytku ekologicznego, o którym mowa w § 1, jest zachowanie ostoi wielu rzadkich gatunków roślin wodnych, bagiennych i torfowiskowych oraz ptaków wodno-błotnych.

**§ 3.** 1. Na obszarze użytku ekologicznego, o którym mowa w § 1, zabrania się:

- 1) niszczenia, uszkodzenia lub przekształcania obszaru;
- 2) wykonywania prac ziemnych trwale zniekształcających rzeźbę terenu, z wyjątkiem prac związanych z zabezpieczeniem przeciwsztormowym lub przeciwpowodziowym albo budową, odbudową, utrzymaniem, remontem lub naprawą urządzeń wodnych;
- 3) uszkodzenia i zanieczyszczenia gleby;
- 4) dokonywania zmian stosunków wodnych, jeżeli zmiany te nie służą ochronie przyrody albo racjonalnej gospodarce rolnej, leśnej, wodnej lub rybackiej;

5) likwidowania, zasypywania i przekształcania naturalnych zbiorników wodnych, starorzeczy oraz obszarów wodno-błotnych;

6) wylewania gnojowicy, z wyjątkiem nawożenia użytkowanych gruntów rolnych;

7) zmiany sposobu użytkowania ziemi;

8) wydobywania do celów gospodarczych skał, w tym torfu, oraz skamieniałości, w tym kopalnych szczątków roślin i zwierząt, a także minerałów i bursztynu;

9) umyślnego zabijania dziko występujących zwierząt, niszczenia nor, legowisk zwierzęcych oraz tarlisk i złożonej ikry, z wyjątkiem amatorskiego połowu ryb oraz wykonywania czynności związanych z racjonalną gospodarką rolną, leśną, rybacką i łowiecką;

10) umieszczania tablic reklamowych.

**§ 4.** Organem sprawującym nadzór nad użytkowaniem ekologicznym jest Wojewódzki Konserwator Przyrody.

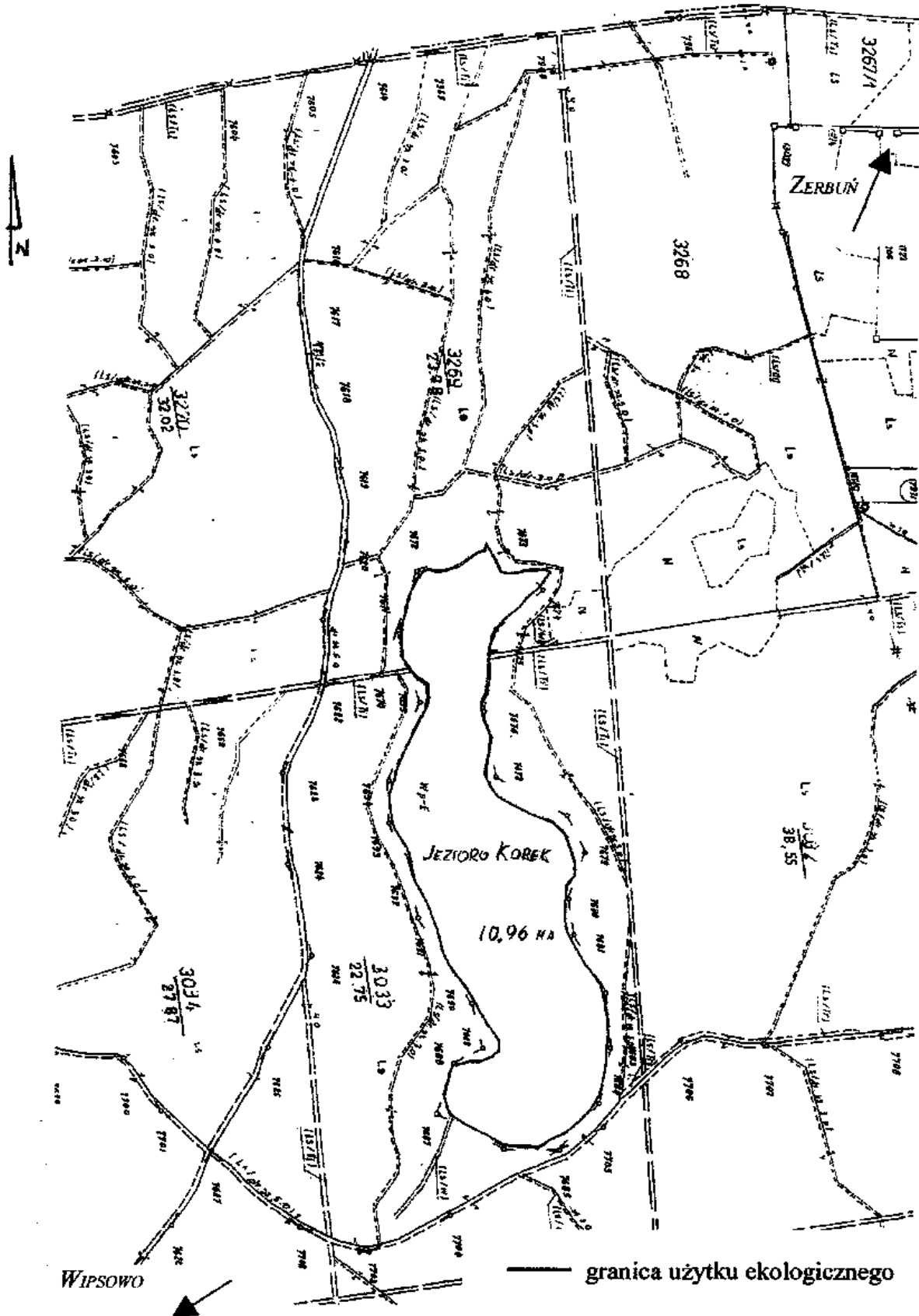
**§ 5.** Traci moc § 3 rozporządzenia Nr 54 Wojewody Olsztyńskiego z dnia 16 czerwca 1998 roku w sprawie uznania za użytki ekologiczne (Dz. Urz. Woj. Olszt. Nr 13, poz. 187) w części dotyczącej użytku ekologicznego „Korek”.

**§ 6.** Rozporządzenie wchodzi w życie po upływie 14 dni od dnia ogłoszenia w Dzienniku Urzędowym Województwa Warmińsko-Mazurskiego.

Wojewoda Warmińsko-Mazurski  
Marian Podziewski



Załącznik  
do rozporządzenia Nr 101  
Wojewody Warmińsko-Mazurskiego  
z dnia 28 października 2008 r.



## 2529

### UCHWAŁA Nr VI/45/08 Rady Miejskiej w Pastęku z dnia 22 sierpnia 2008 r.

#### w sprawie zmiany uchwały w sprawie poboru podatku rolnego, leśnego, od nieruchomości w drodze inkasa.

Na podstawie art. 18 ust. 2 pkt 15 ustawy z dnia 8 marca 1990 r. o samorządzie gminnym (tekst jednolity: Dz. U. z 2001 r. Nr 142, poz. 1591, Dz. U. z 2002 r. Nr 23, poz. 220, Nr 62, poz. 558, Nr 113, poz. 984, Nr 214, poz. 1806, Nr 153, poz. 1271, Dz. U. z 2003 r. Nr 80, poz. 717, Nr 162, poz. 1568, Dz. U. z 2004 r. Nr 102, poz. 1055, Nr 116, poz. 1203, Dz. U. z 2005 r. Nr 172, poz. 1441, Nr 175, poz. 1457, Dz. U. z 2006 r. Nr 17, poz. 128, Nr 181, poz. 1337, Dz. U. z 2007 r. Nr 48, poz. 327, Nr 138, poz. 974, Nr 173, poz. 1218) oraz art. 6b ustawy z dnia 15 listopada 1984 r. o podatku rolnym (tekst jednolity: Dz. U. z 2006 r. Nr 136, poz. 969, Nr 191, poz. 1412, Nr 245, poz. 1775, Nr 249, poz. 1825, Dz. U. z 2007 r. Nr 109, poz. 747), art. 6, ust. 8 ustawy z dnia 30 października 2002 r. o podatku leśnym (Dz. U. Nr 200, poz. 1682, Nr 216, poz. 1826, Dz. U. z 2005 r. Nr 143, poz. 1199, Nr 164, poz. 1365, Nr 179, poz. 1484, Dz. U. z 2006 r. Nr 245, poz. 1775, Nr 249, poz. 1825) i art. 6, ust. 12 ustawy z dnia 12 stycznia 1991 r. o podatkach i opłatach lokalnych (tekst jednolity: Dz. U. z 2006 r. Nr 121, poz. 844, Nr 220, poz. 1601, Nr 225, poz. 1635, Nr 245: poz. 1775, Nr 249, poz. 1828, Nr 251, poz. 1847) oraz art. 28 § 4 ustawy z dnia 29 sierpnia 1997 r. Ordynacja podatkowa (tekst jednolity: Dz. U. z 2005 Nr 8, poz. 60, Nr 86, poz. 732, Nr 85, poz. 727, Nr 143, poz. 1199, M. P. z 2005 r. Nr 49, poz. 671, 672; Dz. U. z 2006 r. Nr 66, poz. 470, Nr 104, poz. 708, Nr 217, poz. 1590, Nr 225, poz. 1635; Dz. U. z 2007 r. Nr 112, poz. 769; Nr 120, poz. 818, Nr 195, poz. 1414, Nr 225, poz. 1671) uchwała się, co następuje:

§ 1. Załącznik do uchwały Nr II/9/07 Rady Miejskiej w Pastęku z dnia 30 marca 2007 r. w sprawie poboru podatku rolnego, leśnego, od nieruchomości w drodze inkasa (Dz. Urz. Województwa Warmińsko-Mazurskiego z dnia 8 czerwca 2007 r. Nr 82, poz. 1269), w pozycjach pod lp. nr 6 i 35 otrzymuje brzmienie, jak poniżej:

#### OSOBY UPOWAŻNIONE DO POBORU PODATKÓW: ROLNEGO, LEŚNEGO I OD NIERUCHOMOŚCI W DRODZE INKASA NA TERENIE SOŁECTW:

Lp.	Nazwisko i imię	Sołectwo
6	Papiernik Józef	Dargowo
35	Krasińska Krystyna	Zielonka Pastęcka

§ 2. Uchwała wchodzi w życie po upływie 14 dni od ogłoszenia w Dzienniku Urzędowym Województwa Warmińsko-Mazurskiego.

Przewodniczący Rady Miejskiej w Pastęku  
Stanisław Paździor

## 2530

### UCHWAŁA Nr XXX/219/08 Rady Miejskiej w Zalewie z dnia 26 sierpnia 2008 r.

#### w sprawie Regulaminu przyznawania nagród nauczycielom oraz innym pracownikom oświaty przez dyrektorów szkół i placówek oświatowych prowadzonych przez Gminę Zalewo.

Na podstawie art. 46 ustawy z dnia 26 stycznia 1982 r. - Karta Nauczyciela (Jednolity tekst: Dz. U. z 2006 r. Nr 97, poz. 674 z późniejszymi zmianami) oraz na podstawie § 1 pkt 2) uchwały Nr XXVII/204/08 Rady Miejskiej w Zalewie z dnia 4 czerwca 2008 r. w sprawie: dokonania zmian w niektórych unormowaniach załącznika do uchwały Nr XXIII/150/08 Rady Miejskiej w Zalewie z dnia 15 lutego 2008 r. w sprawie: regulaminu wynagradzania nauczycieli zatrudnionych w szkołach i placówkach oświatowych prowadzonych przez Gminę Zalewo oraz określenia wzoru wniosku o przyznanie nagrody Burmistrza Zalewa (opublikowanej w Dzienniku Urzędowym Województwa Warmińsko-Mazurskiego z dnia 23 czerwca 2008 r. Nr 100, pod poz. 1767) Rada Miejska w Zalewie uchwała, co następuje:

§ 1. Nagroda przyznawana jest nauczycielom za ich osiągnięcia dydaktyczno-wychowawcze.

§ 2. Nagroda może być przyznana nauczycielowi po przepracowaniu w szkole co najmniej jednego roku szkolnego.

§ 3. Nagrody przyznawane są do dnia 14 października każdego roku kalendarzowego z okazji Dnia Edukacji Narodowej. W szczególnie uzasadnionych przypadkach nagroda może być przyznawana w innym terminie.

§ 4. Nagrody Dyrektora przyznawane są ze specjalnego funduszu przeznaczanego na nagrody dla nauczycieli zgodnie z podziałem funduszu, ustalonym w § 8 ust. 2 uchwały Nr XXIII/150/08 Rady Miejskiej w Zalewie z dnia 15 lutego 2008 r. w sprawie: regulaminu wynagradzania nauczycieli zatrudnionych w szkołach i placówkach oświatowych prowadzonych przez Gminę Zalewo oraz określenia wzoru wniosku o przyznanie nagrody Burmistrza Zalewa.

§ 5. Dyrektor ustala wysokość nagród. Wysokość nagrody dyrektora nie może przekraczać wysokości nagrody Burmistrza Zalewa.

§ 6. Z wnioskiem o przyznanie nagrody mogą występować:

- 1) Rada Pedagogiczna,
- 2) Rada Rodziców,
- 3) Związki zawodowe działające na terenie szkoły,
- 4) Wicedyrektorzy.

§ 7. Dyrektor przyznaje nagrodę po konsultacji z zespołem doradczym, w skład którego wchodzi: wicedyrektorzy i przedstawiciele związków zawodowych.

§ 8. Kryteria przyznawania nagród nauczycielowi są następujące:

- 1) osiągnięcia w pracy dydaktyczno-wychowawczej i opiekuńczej,
- 2) osiągnięcia w pracy z uczniami uzdolnionymi,
- 3) organizowanie imprez kulturalnych, sportowych, rekreacyjnych i wypoczynkowych dla uczniów,
- 4) znacząca działalność wychowawcza w klasie, w szkole,
- 5) działalność innowacyjna w zakresie wdrażania nowatorskich metod nauczania i wychowania, opracowanie autorskich programów nauczania,
- 6) aktywny udział w wewnątrzszkolnym doskonaleniu zawodowym nauczycieli,
- 7) doskonalenie własnego warsztatu pracy poprzez wykorzystanie w swojej pracy nowoczesnych i nowatorskich osiągnięć metodycznych i programów edukacyjnych,
- 8) organizowanie współpracy szkoły z organizacjami i instytucjami działającymi na rzecz edukacji, szkołami oraz instytucjami zagranicznymi,

- 9) praca na rzecz unowocześnienia bazy szkolnej, sprzętu, pomocy, dydaktycznych, pozyskiwanie sponsorów,
- 10) dodatkowa praca na rzecz szkoły w czasie wolnym od zajęć, w tym w szczególności w okresie ferii,
- 11) praca na rzecz integracji szkoły ze środowiskiem lokalnym.

§ 9. Lista nauczycieli, którym przyznano nagrody przekazywana jest każdorazowo do wiadomości Radzie Pedagogicznej oraz Burmistrzowi Zalewa.

§ 10. Nauczyciel, któremu została przyznana nagroda, otrzymuje pismo o jej przyznaniu, zaś jego odpis zamieszcza się w aktach osobowych nagrodzonego.

§ 11. Pracownikom, niebędącym nauczycielami, za przejawienie inicjatyw w pracy, uzyskiwanie szczególnych osiągnięć i efektów w pracy może być przyznana nagroda dyrektora szkoły w postaci nagrody pieniężnej.

§ 12. Nagrody pracownikom niebędącym nauczycielami, przyznaje dyrektor szkoły po zasięgnięciu opinii kierownika administracji.

§ 13. Wykonanie uchwały powierza się Burmistrzowi Zalewa.

§ 14. Uchwała podlega ogłoszeniu w Dzienniku Urzędowym Województwa Warmińsko-Mazurskiego.

§ 15. Uchwała wchodzi w życie po upływie 14 dni od dnia ogłoszenia w Dzienniku Urzędowym Województwa Warmińsko-Mazurskiego.

Przewodnicząca Rady Miejskiej  
Krystyna Kacprzak

## 2531

**UCHWAŁA Nr XVI/334/08**

**Rady Miejskiej w Elblągu**

**z dnia 11 września 2008 r.**

**w sprawie nadania nowej nazwy ulicy w mieście Elblągu.**

Na podstawie art. 18 ust. 2 pkt 13 ustawy z dnia 8 marca 1990 roku o samorządzie gminnym (t.j. Dz. U. z 2001 r.: Nr 142, poz. 1591; z 2002 r.: Nr 23, poz. 220, Nr 62, poz. 558, Nr 113, poz. 984, Nr 153, poz. 1271, Nr 214, poz. 1806; z 2003 r.: Nr 80, poz. 717, Nr 162, poz. 1568; z 2004 r.: Nr 102, poz. 1055, Nr 116, poz. 1203; z 2005 r.: Nr 172, poz. 1441, Nr 175, poz. 1457, z 2006 r.: Nr 17, poz. 128, Nr 181, poz. 1337, z 2007 r. Nr 48, poz. 327, Nr 138, poz. 974, Nr 173, poz. 1218) uchwała się, co następuje:

§ 1. Nadaje się nowej ulicy, stanowiącej przedłużenie ulicy Pułkownika Stanisława Dąbka od skrzyżowania z ulicą Ogólną i Aleją Odrodzenia, biegnącej w kierunku

północnym miasta, oznaczoną na załączniku graficznym literą „A” nazwę:

**ALEJA JANA PAWŁA II**

§ 2. Wykonanie uchwały powierza się Prezydentowi Miasta Elbląga.

§ 3. Uchwała wchodzi w życie po upływie 14 dni od dnia ogłoszenia w Dzienniku Urzędowym Województwa Warmińsko-Mazurskiego.

Przewodniczący Rady Miejskiej w Elblągu  
Janusz Nowak

Załącznik

do uchwały Nr XVI/334/08  
Rady Miejskiej w Elblągu  
z dnia 11 września 2008 r.



## 2532

### UCHWAŁA Nr XXII/125/08 Rady Miejskiej w Reszlu z dnia 17 września 2008 r.

#### w sprawie zmiany uchwały Nr XV/94/03 Rady Miejskiej w Reszlu w sprawie zasad używania herbu gminy Reszel.

Na podstawie art. 18 ust. 2 pkt 13 ustawy z dnia 8 marca 1990 roku - o samorządzie gminnym (Dz. U. z 2001 r. Nr 142, poz. 1591, Dz. U. z 2002 r. Nr 23, poz. 220, Nr 62, poz. 558, Nr 113, poz. 984, Nr 153, poz. 1271, Nr 214, poz. 1806, Dz. U. z 2003 r. Nr 80, poz. 717, Nr 162, poz. 1568, Dz. U. z 2004 r. Nr 102, poz. 1055, Nr 116, poz. 1203, Dz. U. z 2005 r. Nr 172, poz. 1441, Nr 175, poz. 1457, Dz. U. z 2006 r. Nr 17, poz. 128, Nr 181, poz. 1337, Dz. U. z 2007 r. Nr 48, poz. 327, Nr 138, poz. 974, Nr 173, poz. 1218) oraz § 3 ust. 1 i 2 Statutu Gminy Reszel, stanowiącego załącznik do uchwały Nr XXXI/189/01 Rady Miejskiej w Reszlu z dnia 29 czerwca 2001 roku w sprawie uchwalenia Statutu Gminy Reszel (Dz. Urz. Województwa Warmińsko-Mazurskiego z 2001 r. Nr 72, poz. 1169, z 2003 r. Nr 8, poz. 162 z 2004 r. Nr 3, poz. 72, z 2007 r. Nr 37, poz. 610) Rada Miejska w Reszlu uchwala, co następuje:

**§ 1.** W uchwale Nr XV/94/03 Rady Miejskiej w Reszlu z dnia 30 grudnia 2003 roku w sprawie: zasad używania herbu Gminy Reszel dokonuje się zmiany treści § 4 tj. wykreśla się dotychczasową treść § 4.

**§ 2.** Treść § 4 wymienionej w § 1 uchwały otrzymuje brzmienie:

„§ 4. 1. Burmistrz Reszla może wyrazić zgodę na nieodpłatne używanie herbu Gminy Reszel dla osób fizycznych, osób prawnych, instytucji nie po siadających osobowości prawnej, których działalność przyczynia się do promocji Gminy Reszel, jej walorów turystycznych, dziedzictwa kulturowego lub ma szczególne znaczenie dla Gminy i jej mieszkańców.

2. Zgodę na nieodpłatne używanie herbu Gminy Reszel wydaje Burmistrz w drodze Zarządzenia.

**§ 3.** Pozostałe zapisy uchwały nie ulegają zmianie.

**§ 4.** Wykonanie uchwały powierza się Burmistrzowi Reszla.

**§ 5.** Uchwała wchodzi w życie po upływie 14 dni od dnia ogłoszenia w Dzienniku Urzędowym Województwa Warmińsko-Mazurskiego.

Przewodniczący Rady Miejskiej w Reszlu  
Tadeusz Żegis

## 2533

### UCHWAŁA Nr XXV/149/08 Rady Miejskiej w Gołdapi z dnia 18 września 2008 r.

#### w sprawie ustalenia trybu udzielania i rozliczania dotacji przedszkolom niepublicznym.

Na podstawie art. 18 ust. 2 pkt 15 ustawy z dnia 8 marca 1990 r. o samorządzie gminnym (Dz. U. z 2001 r. Nr 142, poz. 1591 z późn. zm.) oraz art. 90 ust. 1, 2b i 4 ustawy z dnia 7 września 1991 r. o systemie oświaty (Dz. U. z 2004 r. Nr 256, poz. 2572 z późn. zm.) - Rada Miejska w Gołdapi uchwala, co następuje:

**§ 1.** Ustala się tryb udzielania i rozliczania dotacji udzielanych niepublicznym przedszkolom wpisanym do ewidencji szkół i placówek niepublicznych prowadzonej przez Gminę Gołdap.

**§ 2. 1.** Ilekroć w dalszych przepisach jest mowa o:

1) organie prowadzącym przedszkole - należy przez to rozumieć osobę prawną lub fizyczną prowadzącą niepubliczne przedszkole,

2) przedszkolu publicznym - należy przez to rozumieć przedszkole prowadzone przez Gminę Gołdap,

3) uczniu - należy przez to rozumieć: dziecko, wychowanek przedszkola,

4) organie dotującym - należy przez to rozumieć organ udzielający dotacji, tj. Gminę Gołdap,

5) wydatkach bieżących - należy przez to rozumieć wydatki bieżące określone w ustawie z dnia 30 czerwca 2005 r. o finansach publicznych (Dz. U. z 2005 r. Nr 249, poz. 2104 z późn. zm.),

6) transzy dotacji - należy przez to rozumieć miesięczną kwotę przekazywaną dotowanym przedszkolom,

7) stawce dotacji - należy przez to rozumieć wysokość dotacji w przeliczeniu na jedno dziecko (miesięcznie) uczęszczające do przedszkola.

2. Dotacji udziela się na rok kalendarzowy na wniosek organu prowadzącego przedszkole, złożony do organu dotującego w terminie do 30 września roku poprzedzającego rok udzielenia dotacji. Wzór wniosku stanowi załącznik nr 1 do niniejszej uchwały.

3. Wniosek, o którym mowa w ust. 2 winien zawierać planowaną liczbę dzieci, w okresie od 1 stycznia do 31 sierpnia i od 1 września do 31 grudnia roku kalendarzowego.

4. Dotacja udzielana niepublicznym przedszkolom przysługuje w wysokości 75 % ustalonych w budżecie Gminy Gołdap wydatków bieżących ponoszonych w przedszkolach publicznych w przeliczeniu na jedno dziecko, z tym że na dziecko niepełnosprawne w wysokości równej kwocie przewidzianej na niepełnosprawne dziecko w przedszkolu i oddziale przedszkolnym w części oświatowej subwencji ogólnej otrzymywanej przez jednostkę samorządu terytorialnego.

5. Stawkę dotacji wylicza się na podstawie ustalonych w uchwale budżetowej, przyjętej przez Radę Miejską w Gołdapi, wydatków bieżących ponoszonych w publicznych przedszkolach.

6. Organ prowadzący przedszkole w terminie do 10 dnia danego miesiąca przedkłada organowi dotującemu wniosek o przekazanie transzy dotacji za dany miesiąc na podstawie wzoru wniosku, stanowiącego Załącznik nr 2 do niniejszej uchwały.

7. Organ dotujący na podstawie wniosku, o którym mowa w ust. 6 przekazuje dotację (transzę miesięczną) na rachunek wskazany przez osobę prowadzącą przedszkole w terminie do 20 dnia danego miesiąca.

8. Kwotę miesięcznej transzy dotacji ustala się na podstawie faktycznej liczby uczniów uczęszczających do niepublicznego przedszkola w danym miesiącu.

9. W przypadku niepodjęcia uchwały budżetowej przez Radę Miejską w Gołdapi w terminie do 31 grudnia roku poprzedzającego przyznanie dotacji - do czasu jej przyjęcia - stawkę dotacji wylicza się na podstawie wydatków bieżących ponoszonych w publicznych przedszkolach przyjętych w projekcie uchwały budżetowej przedstawionej Radzie Miejskiej w Gołdapi przez Burmistrza Gołdapi.

10. Poszczególne transze dotacji z budżetu Gminy Gołdap przekazywane są w wysokości określonej iloczynem: stawka dotacji pomnożona przez liczbę dzieci faktycznie uczęszczających do przedszkola w danym miesiącu.

11. W terminie do 31 stycznia roku następującego po roku, w którym została udzielana dotacja, organ dotujący przekazuje organowi prowadzącemu niepublicznej przedszkole informację o należnej i faktycznie przekazanej kwocie dotacji.

12. W przypadku różnicy pomiędzy należną a faktycznie przekazaną dotowanemu przedszkolu dotacją, organ prowadzący przedszkole obowiązany jest zwrócić nadpłaconą kwotę dotacji lub organ dotujący przekazać należne wyrównanie.

13. Organowi dotującemu przysługuje prawo kontroli liczby dzieci uczęszczających do przedszkola.

**§ 3.** Wykonanie uchwały powierza się Burmistrzowi Gołdapi.

**§ 4.** Uchwała wchodzi w życie po upływie 14 dni od dnia opublikowania w Dzienniku Urzędowym Województwa Warmińsko-Mazurskiego.

Przewodniczący Rady Miejskiej  
Remigiusz Karpiński

Załącznik Nr 1  
do uchwały Nr XXV/149/08  
Rady Miejskiej w Gołdapi  
z dnia 18 września 2008 r.

Burmistrz Gołdapi

Pieczęć przedszkola

**WNIOSEK**  
**o udzielenie przedszkolu niepublicznemu dotacji z budżetu Gminy Gołdap w roku.....**

1	Pełna nazwa przedszkola:	
2	Adres przedszkola:	
3	REGON:	
4	Osoba prowadząca przedszkole:	
5	Planowana liczba uczniów w okresie: od stycznia do sierpnia, w tym: zamieszkałych na terenie innych gmin	
6	Planowana liczba uczniów w okresie: od września do grudnia, w tym: zamieszkałych na terenie innych gmin	
7	Rachunek bankowy przedszkola, na który będzie przekazywana dotacja (nazwa i adres banku; nr konta)	

.....  
Pieczęć i podpis osoby prowadzącej Przedszkole

Uwagi:

Niniejszy wzór formularza wniosku dotyczy przedszkoli niepublicznych, które uzyskały wpis do ewidencji szkół i placówek niepublicznych.

Załącznik Nr 2  
do uchwały Nr XXV/149/08  
Rady Miejskiej w Gołdapi  
z dnia 18 września 2008 r.

Pieczęć przedszkola

Burmistrz Gołdapi  
.....

**WNIOSEK**  
**o przekazanie dotacji (miesięcznej transzy)**  
**na miesiąc..... w roku.....**

I. Zapotrzebowanie:

1. Liczba uczniów uczęszczających do przedszkola .....  
w miesiącu.....  
w tym: liczba uczniów zamieszkałych na terenie  
innych gmin. ....
2. Stawka dotacji (zł /miesięcznie) w przeliczeniu .....  
na jedno dziecko
3. Kwota dotacji na miesiąc.....

II. Informacja o wykorzystaniu dotacji za ubiegły miesiąc: .....

.....  
.....  
.....

.....  
Pieczęć i podpis osoby prowadzącej przedszkole

Uwagi:

1. Wnioski o przekazanie miesięcznej transzy dotacji należy składać do Burmistrza Gołdapi w terminie do 10 dnia danego miesiąca.
2. Wyliczenie miesięcznej transzy dotacji następuje w oparciu o faktyczną liczbę uczniów uczęszczających w danym miesiącu do przedszkola.

**2534**

**UCHWAŁA Nr XVI/173/08**  
**Rady Miejskiej w Jezioranach**  
**z dnia 22 września 2008 r.**

**zmieniająca uchwałę w sprawie uchwalenia statutu Miejskiego Ośrodka Pomocy Społecznej w Jezioranach.**

Na podstawie art. 18 ust. 2 pkt 9 lit. „h” ustawy z dnia 8 marca 1990 r. o samorządzie gminnym (Dz. U. z 2001 r. Nr 142, poz. 1591, zm. z 2002 r. Nr 23, poz. 220, Nr 62, poz. 558, Nr 113, poz. 984, Nr 153, poz. 1271 i Nr 214, poz. 1806, z 2003 r. Nr 80, poz. 717 i Nr 162, poz. 1568, z 2004 r. Nr 102, poz. 1055, Nr 116, poz. 1203 i Nr 167, poz. 1759, z 2005 r. Nr 172, poz. 1441 i Nr 175, poz. 1457, z 2006 r. Nr 17, poz. 128 i Nr 181, poz. 1337 oraz z 2007 r. Nr 48, poz. 327, Nr 138, poz. 974 i Nr 173, poz. 1218) Rada Miejska w Jezioranach uchwała, co następuje:

**§ 1.** W statucie Miejskiego Ośrodka Pomocy Społecznej w Jezioranach stanowiącym załącznik do uchwały Nr XV/156/04 Rady Miejskiej w Jezioranach z dnia 23 lipca 2004 r. zm. uchwała Nr XVII/172/04 z dnia 8 grudnia 2004 r. zm. uchwała Nr XIII/259/05 z dnia 20 września 2005 r. zm. uchwała Nr IV/35/07 z dnia

27 stycznia 2007 r. zm. uchwała Nr VII/58/07 z dnia 29 czerwca 2007 r. wprowadza się następujące zmiany:

- 1) w § 1 pkt 5 otrzymuje brzmienie:  
„5) ustawy z dnia 28 listopada 2003 r. o świadczeniach rodzinnych (Dz. U. z 2006 r. Nr 139, poz. 992 z późn. zm.), ustawy z dnia 22 kwietnia 2005 r. o postępowaniu wobec dłużników alimentacyjnych oraz zaliczce alimentacyjnej (Dz. U. Nr 86, poz. 732 z późn. zm.) i ustawy z dnia 7 września 2007 r. o pomocy osobom uprawnionym do alimentów (Dz. U. Nr 192, poz. 1378 z późn. zm.)”,

- 2) w § 6 pkt 1 otrzymuje brzmienie:  
„1) Ośrodek realizuje zadania zlecone gminie z zakresu administracji rządowej dotyczące pomocy społecznej, świadczeń rodzinnych, „postępowania wobec dłużników alimentacyjnych” oraz zaliczce

alimentacyjnej i świadczeń z funduszu alimentacyjnego”,

3) w § 9 pkt 4 otrzymuje brzmienie:

„4) podejmuje decyzje administracyjne w zakresie zadań pomocy społecznej, dodatków mieszkaniowych, świadczeń rodzinnych, zaliczki alimentacyjnej i świadczeń z funduszu alimentacyjnego na podstawie upoważnień udzielonych przez Burmistrza Jezioran”.

§ 2. W § 10 pkt 6 i 7 otrzymują brzmienie:

„6) starszy specjalista ds. świadczeń rodzinnych, zaliczki alimentacyjnej i świadczeń z funduszu alimentacyjnego - 1 etat,

7) samodzielny referent ds. świadczeń rodzinnych, zaliczki alimentacyjnej i świadczeń z funduszu alimentacyjnego - 1 etat”.

§ 3. Uchwała wchodzi w życie po upływie 14 dni od dnia ogłoszenia w Dzienniku Urzędowym Województwa Warmińsko-Mazurskiego z mocą od 1 sierpnia 2008 r. i podlega wywieszeniu na tablicy ogłoszeń Urzędu Miejskiego w Jezioranach.

Przewodniczący Rady Miejskiej  
Leszek Boczkowski

\* Wojewoda Warmińsko-Mazurski stwierdził nieważność  
- rozstrzygnięcie nadzorcze NK.0911-329/08 z dnia 23 października 2008 r.

## 2535

### UCHWAŁA Nr XVI/179/08

Rady Miejskiej w Jezioranach

z dnia 22 września 2008 r.

#### w sprawie zaliczenia niektórych ulic i dróg do kategorii dróg gminnych.

Na podstawie art. 18 ust. 2 pkt 15 ustawy z dnia 8 marca 1990 r. o samorządzie gminnym (Dz. U. z 2001 r. Nr 142, poz. 1591, zm. z 2002 r. Nr 23, poz. 220, Nr 62, poz. 558, Nr 113, poz. 984, Nr 153, poz. 1271 i Nr 214, poz. 1806, z 2003 r. Nr 80, poz. 717 i Nr 162, poz. 1568 z 2004 r. Nr 102, poz. 1055, Nr 116, poz. 1203 i Nr 167, poz. 1759 z 2005 r. Nr 172, poz. 1441 i Nr 175, poz. 1457, z 2006 r. Nr 17, poz. 128 i Nr 181, poz. 1337 oraz z 2007 r. Nr 48, poz. 327, Nr 138, poz. 974 i Nr 173, poz. 1218) oraz art. 7 ust 2 ustawy z dnia 21 marca 1985 r. o drogach publicznych (Dz. U. z 2007 r. Nr 19, poz. 115, zm. Nr 23, poz. 136, Nr 192, poz. 1381, z 2008 r. Nr 54, poz. 326) Rada Miejska uchwala, co następuje:

§ 1. Zaliczyć do kategorii dróg gminnych następujące ulice w mieście Jeziorany:

1. Dworcowa.
2. Górską.
3. Plac Jedności Narodowej.
4. Kasprowicza.
5. Konopnickiej.
6. Krótka.
7. Mostowa.
8. Nadbrzeżna.
9. Ogrodowa.
10. Pieniężnego.

11. Przeskok.
12. Kościuszki.
13. Rzemieślnicza.
14. Hanki Sawickiej.
15. Wolności.
16. Plac Zamkowy.
17. I-go Maja do drogi woj. Nr 593.

§ 2. Zaliczyć do kategorii dróg gminnych następujące drogi na terenie gminy Jeziorany:

1. Tłokowo - Lutry - Sątopy - Samulewo , na odcinku Tłokowo - Pierwagi.
2. Studnica - Ustnik, na odcinku Potryty - Ustnik.
3. Gradki - Jeziorany, na odcinku Derc - Jeziorany.
4. Radostowo - Derc - Kronowo, na odcinku Radostowo - Derc.

§ 3. Uchwała wchodzi w życie po upływie 14 dni od dnia ogłoszenia w Dzienniku Urzędowym Województwa Warmińsko-Mazurskiego z mocą obowiązującą od 1 stycznia 2009 r. i podlega wywieszeniu na tablicy ogłoszeń Urzędu Miejskiego w Jezioranach.

Przewodniczący Rady Miejskiej  
Leszek Boczkowski



## 2536

### UCHWAŁA Nr XXII/210/08 Rady Miejskiej w Rynie z dnia 24 września 2008 r.

**w sprawie określenia tygodniowego obowiązkowego wymiaru godzin zajęć nauczycieli szkół niewymienionych w art. 42 ust. 3 ustawy - Karta Nauczyciela oraz pedagogów, psychologów i logopedów zatrudnionych w szkołach, dla których organem prowadzącym jest Gmina Ryn.**

Na podstawie art. 18 ust. 2 pkt 15 ustawy z dnia 8 marca 1990 r. o samorządzie gminnym (Dz. U. z 2001 r. Nr 142, poz. 1591 z późn. zm.), art. 42 ust. 7 pkt 3 w związku z art. 91d pkt 1 ustawy z dnia 26 stycznia 1982 r. - Karta Nauczyciela (tekst jednolity: Dz. U. z 2006 r. Nr 97, poz. 674) i art. 19 ust. 2 ustawy z dnia 23 maja 1991 r. o związkach zawodowych (Dz. U. z 2001 r. Nr 79, poz. 854 z późn. zm.), po uzyskaniu opinii Warmińsko-Mazurskiego Kuratora Oświaty w Olsztynie, a także związków zawodowych uchwała się, co następuje:

**§ 1.** Tygodniowy obowiązkowy wymiar godzin zajęć dydaktycznych, wychowawczych lub opiekuńczych, prowadzonych przez nauczycieli szkół niewymienionych w art. 42 ust. 3 ustawy - Karta Nauczyciela oraz pedagogów,

psychologów i logopedów, zatrudnionych w pełnym wymiarze zajęć określa tabela stanowiąca załącznik do niniejszej uchwały.

**§ 2.** Wykonanie uchwały powierza się Burmistrzowi Miasta i Gminy Ryn.

**§ 3.** Uchwała wchodzi w życie po 14 dniach od ogłoszenia w Dzienniku Urzędowym Województwa Warmińsko-Mazurskiego, z mocą obowiązującą od dnia 1 września 2008 r.

Przewodniczący Rady Miejskiej  
Jarosław Guz

Załącznik  
do uchwały Nr XXII/210/08  
Rady Miejskiej w Rynie  
z dnia 24 września 2008 r.

Lp.	Stanowiska	Tygodniowy obowiązkowy wymiar godzin
1.	Pedagog, psycholog, logopeda, pedagog wspomagający w klasie integracyjnej - zatrudnieni we wszystkich typach i rodzajach przedszkoli, szkół i placówek oświatowych	26

## 2537

### UCHWAŁA Nr XXIV/234/08 Rady Gminy Gietrzwałd z dnia 25 września 2008 r.

**w sprawie uchwalenia regulaminu utrzymania czystości i porządku na terenie Gminy Gietrzwałd.**

Na podstawie art. 18 ust. 2 pkt 15 oraz art. 40 ust. 1 ustawy z dnia 8 marca 1990 r. o samorządzie gminnym (Dz. U. z 2001 r. Nr 142, poz. 1591, Dz. U. z 2002 r. Nr 23, poz. 220, Nr 62, poz. 558, Nr 113, poz. 984, Nr 153, poz. 1271, Nr 214, poz. 1806, Dz. U. z 2003 r. Nr 80, poz. 717, Nr 162, poz. 1568, Dz. U. z 2004 r. Nr 102, poz. 1055, Nr 116, poz. 1203, Dz. U. z 2005 r. Nr 172, poz. 1441, Nr 175, poz. 1457, Dz. U. z 2006 r. Nr 17, poz. 128, Nr 181, poz. 1337, Dz. U. z 2007 r. Nr 48, poz. 327, Nr 138, poz. 974, Nr 173, poz. 1218) oraz art. 4 ust. 1 i 2 ustawy z dnia 13 września 1996 r. o utrzymaniu czystości i porządku w gminach (tekst jednolity Dz. U. z 2005 r. Nr 236, poz. 2008, Dz. U. z 2005 r. Nr 180, poz. 1495, Dz. U. z 2006 r. Nr 144, poz. 1042) oraz po zasięgnięciu opinii Państwowego Powiatowego Inspektora Sanitarnego w Olsztynie, Rada Gminy Gietrzwałd uchwała, co następuje:

**§ 1.** Załącznik do uchwały Nr XXXIII/318/06 Rady Gminy Gietrzwałd z dnia 20 kwietnia 2006 r. w sprawie uchwalenia Regulaminu utrzymania czystości i porządku na terenie Gminy Gietrzwałd otrzymuje brzmienie stanowiące załącznik do uchwały niniejszej.

**§ 2.** Wykonanie uchwały powierza się Wójtowi Gminy Gietrzwałd.

**§ 3.** Uchwała wchodzi w życie po upływie 14 dni od ogłoszenia w Dzienniku Urzędowym Województwa Warmińsko-Mazurskiego.

Przewodniczący Rady  
Krzysztof Wysocki

Załącznik  
do uchwały Nr XXIV/234/08  
Rady Gminy Gietrzwałd  
z dnia 25 września 2008 r.

## Regulamin utrzymania czystości i porządku na terenie Gminy Gietrzwałd

### Rozdział I Postanowienia ogólne

§ 1. Określa się szczegółowe zasady utrzymania czystości i porządku na terenie gminy Gietrzwałd, a w szczególności:

- 1) wymagania w zakresie utrzymania czystości i porządku na terenie nieruchomości;
- 2) rodzaje i minimalną pojemność urządzeń przeznaczonych do zbierania odpadów komunalnych;
- 3) częstotliwość i sposób pozbywania się odpadów komunalnych i nieczystości ciekłych z terenu nieruchomości oraz terenów przeznaczonych do użytku publicznego;
- 4) maksymalny poziom odpadów komunalnych ulegających biodegradacji dopuszczonych do składowania na składowiskach odpadów;
- 5) inne wymagania wynikające z gminnego planu gospodarki odpadami;
- 6) obowiązki osób utrzymujących zwierzęta domowe;
- 7) wymagania odnośnie utrzymywania zwierząt gospodarskich na terenach wyłączonych z produkcji rolniczej;
- 8) wyznaczenie obszarów podlegających obowiązkowej deratyzacji i terminy jej przeprowadzania.

§ 2. Ilekroć w regulaminie jest mowa o:

- 1) gminie - należy przez to rozumieć Gminę Gietrzwałd;
- 2) ustawie - należy przez to rozumieć ustawę z dnia 13 września 1996 roku o utrzymaniu czystości i porządku w gminach;
- 3) nieruchomości - należy przez to rozumieć, zgodnie z art. 46 § 1 kodeksu cywilnego, część powierzchni ziemi stanowiącą odrębny przedmiot własności, jak również budynki trwale z gruntem związane lub część takich budynków;
- 4) chodniku - należy przez to rozumieć utwardzoną część drogi przeznaczoną do ruchu pieszych, znajdującą się pomiędzy krawędzią jezdni a granicą nieruchomości położonej wzdłuż drogi;
- 5) właścicielach nieruchomości - należy przez to rozumieć także współwłaścicieli, użytkowników wieczystych, oraz jednostki organizacyjne i osoby posiadające nieruchomości w zarządzie lub użytkowaniu, a także inne podmioty władające nieruchomościami mające obowiązek realizować obowiązki w zakresie utrzymania czystości i porządku, przy czym:
  - a) na terenie budowy wykonywanie obowiązków właściciela nieruchomości należy do wykonawcy robót budowlanych;
  - b) na terenach wydzielonych krawężnikiem lub oznakowaniem poziomym przystanków komunikacyjnych obowiązki uprzątnięcia i pozbycia się błota, śniegu, lodu i innych zanieczyszczeń, należą do przedsiębiorców użytkujących tereny służące komunikacji publicznej;
  - c) na drogach publicznych obowiązki utrzymania czystości i porządku, a także zbieranie i pozbywanie się odpadów zgromadzonych w urządzeniach do tego przeznaczonych oraz utrzymanie tych urządzeń w odpowiednim stanie sanitarnym, porządkowym i technicznym,

pozbywanie się błota, śniegu, lodu i innych zanieczyszczeń uprzątniętych z chodników przez właścicieli nieruchomości przyległych do drogi publicznej, uprzątnięcie i pozbycie się błota, śniegu, lodu i innych zanieczyszczeń z chodników, jeżeli zarząd drogi pobiera opłaty z tytułu postoju lub parkowania pojazdów na takim chodniku, należą do zarządu drogi;

- d) na terenach pozostałych obowiązki utrzymania czystości i porządku należą do gminy, do obowiązków gminy należy także uprzątnięcie i pozbycie się błota, śniegu, lodu i innych zanieczyszczeń z chodników, jeżeli gmina pobiera opłaty z tytułu postoju lub parkowania pojazdów samochodowych na takim chodniku oraz zbieranie i pozbycie się odpadów zgromadzonych w urządzeniach do tego przeznaczonych umieszczonych na tym chodniku i utrzymanie tych urządzeń w odpowiednim stanie sanitarnym, porządkowym i technicznym;
- 6) Krajowym Planie Gospodarki Odpadami (dalej: KPGO) - należy rozumieć przez to dokument przyjęty przez Radę Ministrów zgodnie z treścią art. 14 ust. 4 ustawy z dnia 27 kwietnia 2001 r. o odpadach i ogłoszony w Monitorze Polskim z 2003 r. Nr 11, poz. 159 z dnia 28 lutego 2003,
- 7) poziomach selekcji - należy przez to rozumieć, zgodnie z docelowymi zapisami KPGO, że w kolejnych latach podmioty uprawnione są zobowiązane wyselekcjonować spośród odpadów komunalnych przekazywanych przez jedną osobę i poddać odzyskowi oraz recyklingowi następujące ilości odpadów (w poszczególnym roku, w kg):
  - a) kuchennych ulegających biodegradacji:
    - w 2006 - 2, w 2007 - 4, w 2008 - 7, w 2009 - 10, w 2010 - 13;
  - b) opakowań z papierem, tekturą, tekstyliami i metalami:
    - w 2006 - 23, w 2007 - 36;
  - c) odpadów wielkogabarytowych:
    - w 2006 - 4, w 2007 - 5, w 2008 - 6, w 2009 - 8, w 2010 - 10, w 2011 - 11, w 2012 - 12 kg, w 2013 - 13, w 2014 - 14;
  - d) odpadów budowlanych:
    - w 2006 - 9, w 2007 - 14, w 2008 - 20, w 2009 - 26, w 2010 - 32, w 2011 - 39, w 2012 - 46, w 2013 - 54, w 2014 - 62;
  - e) odpadów niebezpiecznych:
    - w 2006 - 0.3, w 2007 - 0.8, w 2008 - 1.3, w 2009 - 1.8, w 2010 - 2.4;
- 8) odpadach komunalnych - należy przez to rozumieć odpady komunalne zgodnie z ustawą z dnia 27 kwietnia 2001 r. o odpadach, powstające w gospodarstwach domowych, a także odpady nie zawierające odpadów niebezpiecznych pochodzące od innych wytwórców odpadów, które ze względu na swój charakter lub skład są podobne do odpadów powstających w gospodarstwach domowych;
- 9) odpadach wielkogabarytowych - należy przez to rozumieć jeden ze strumieni odpadów komunalnych wymienionych w KPGO, charakteryzujący się tym, że jego składniki, ze względu na swoje rozmiary i masę, nie mogą być umieszczone w typowych pojemnikach

- przeznaczonych do zbierania odpadów komunalnych; w szczególności należy przez to rozumieć: stare meble, wózki dziecięce, sprzęt gospodarstwa domowego, w tym drewno, materace itp.;
- 10) odpadach ulegających biodegradacji - należy przez to rozumieć odpady, które ulegają rozkładowi tlenowemu lub beztlenowemu przy udziale mikroorganizmów;
  - 11) odpadach kuchennych - należy przez to rozumieć: resztki warzyw, owoców, pieczywa, fusy kawy i herbaty, skorupy jaj, kości oprócz mięsa i wędlin;
  - 12) odpadach zielonych - należy przez to rozumieć frakcję odpadów ulegających biodegradacji, powstających w wyniku pielęgnacji i uprawy ogrodów i terenów zielonych;
  - 13) odpadach opakowaniowych - należy przez to rozumieć opakowania z papieru i tektury, opakowania wielomateriałowe, opakowania z tworzyw sztucznych, opakowania ze szkła, wymienione w KPGO spośród 18 strumieni składających się na odpady komunalne;
  - 14) makulaturze - należy przez to rozumieć: papier, tekturę, kartony, książki, zeszyty, gazety, makulaturę, katalogi, prospekty, opakowania papierowe - torby, worki;
  - 15) szkłe - należy przez to rozumieć: butelki, słoiki i inne opakowania szklane, czystą stłuczkę szklaną, szyby okienne;
  - 16) tworzywach sztucznych - należy przez to rozumieć: czyste opakowania po chemii gospodarczej i artykułach spożywczych, reklamówki, worki foliowe, jednorazowe butelki typu PET oraz puszki aluminiowe;
  - 17) punktach selektywnego gromadzenia odpadów - należy przez to rozumieć wydzielone na terenie gminy miejsca, w których znajdują się pojemniki do selektywnej zbiórki odpadów;
  - 18) odpadach budowlanych - należy przez to rozumieć: odpady pochodzące z rozbiórek, remontów lub budowy obiektów budowlanych wymienione w KPGO spośród 18 strumieni składających się na odpady komunalne;
  - 19) odpadach niebezpiecznych - rozumie się przez to frakcję odpadów niebezpiecznych w rozumieniu ustawy o odpadach, wymienioną w KPGO spośród 18 strumieni składających się na odpady komunalne, a więc np.: baterie, akumulatory, świetlówki, resztki farb, lakierów, rozpuszczalników, środków do impregnacji drewna, olejów mineralnych i syntetycznych, benzyn, leków, opakowania po środkach ochrony roślin i nawozach, opakowania po aerozolach, zużyte opatrunki;
  - 20) nieczystościach ciekłych - należy przez to rozumieć ścieki gromadzone przejściowo w zbiornikach bezodpływowych;
  - 21) zbiornikach bezodpływowych - należy przez to rozumieć instalacje i urządzenia przeznaczone do gromadzenia nieczystości ciekłych w miejscu ich powstania;
  - 22) stacjach zlewnych - należy przez to rozumieć instalacje i urządzenia zlokalizowane przy kolektorach sieci kanalizacyjnej lub przy oczyszczalniach ścieków służące do przyjmowania nieczystości ciekłych dowożonych pojazdami asenizacyjnymi z miejsc gromadzenia;
  - 23) harmonogramie - należy przez to rozumieć plan odbioru odpadów komunalnych na terenie gminy Gietrzwałd podany do publicznej wiadomości w sposób zwyczajowo przyjęty oraz w Biuletynie Informacji Publicznej ([www.bip.gietrzwald.pl](http://www.bip.gietrzwald.pl));
  - 24) podmiotach uprawnionych - należy przez to rozumieć przedsiębiorstwa będące gminnymi jednostkami organizacyjnymi lub podmiotami posiadającymi wydane przez wójta, ważne zezwolenie na prowadzenie działalności w zakresie:
    - a) odbierania odpadów komunalnych od właścicieli nieruchomości,
    - b) opróżniania zbiorników bezodpływowych i transportu nieczystości ciekłych,
    - c) ochrony przed bezdomnymi zwierzętami,
    - d) prowadzenia schronisk dla bezdomnych zwierząt, a także grzebowisk i spalarni zwłok zwierzęcych i ich części,
  - 25) przedsiębiorstwie wywozowym - należy przez to rozumieć podmiot uprawniony, wyłoniony zgodnie z ustawą Prawo zamówień publicznych, z którym gmina ma zawartą umowę na zorganizowany odbiór odpadów komunalnych;
  - 26) zabudowie wielorodzinnej - należy przez to rozumieć zabudowę budynkami wielolokalowymi stanowiącymi osiedla mieszkaniowe;
  - 27) zabudowie jednorodzinnej - należy przez to rozumieć budynki wolnostojące mieszczące do kilku lokali mieszkalnych;
  - 28) zabudowie kolonijnej - należy przez to rozumieć budynki wolnostojące położone w znacznej odległości poza zwartą zabudową wsi, do których prowadzące drogi gruntowe pozwalają dojechać pojazdem odbierającym odpady o tonażu nie przekraczającym 3,5 t;
  - 29) zabudowie rekreacji indywidualnej - należy przez to rozumieć domki rekreacyjne służące wypoczynkowi indywidualnego użytkownika, nie mające charakteru komercyjnego (usługowego), użytkowane w okresie od maja do października;
  - 30) chowie zwierząt - rozumie się przez to wszelkie formy posiadania zwierząt gospodarskich bez względu na tytuł prawny oraz sposób ich utrzymywania i użytkowania;
  - 31) zwierzętach domowych - należy przez to rozumieć zwierzęta tradycyjnie przebywające wraz z człowiekiem w jego domu lub innym odpowiednim pomieszczeniu, utrzymywane przez człowieka w charakterze jego towarzysza, a w szczególności: psy, koty, ptaki egzotyczne, chomiki, świnki morskie, ryby i żółwie hodowane w akwariu oraz inne zwierzęta uznane za nadające się do trzymania w mieszkaniach w celach niehodowlanych;
  - 32) zwierzętach gospodarskich - należy przez to rozumieć zwierzęta utrzymywane w celach hodowlanych i produkcyjnych, a w szczególności: konie, bydło, świnie, owce, kozy, kury, kaczki, gęsi, gołębie, indyki, perliczki, strusie, króliki, nutrie, norki, lisy, tchórzofretki, ryby hodowlane, pszczoły oraz inne zwierzęta w rozumieniu przepisów o organizacji hodowli i rozrodzie zwierząt gospodarskich;
  - 33) zwierzętach bezdomnych - należy przez to rozumieć zwierzęta domowe lub gospodarskie, które uciekły, zabłąkały się lub zostały porzucone przez człowieka, a nie ma możliwości ustalenia ich właściciela lub innej osoby, pod której opieką trwale pozostawały.

## Rozdział II

### Wymagania w zakresie utrzymania czystości i porządku na terenie nieruchomości

§ 3. Właściciele nieruchomości zapewniają utrzymanie czystości i porządku poprzez:

- 1) wyposażenie nieruchomości w dostateczną ilość pojemników służących do gromadzenia odpadów komunalnych oraz utrzymywanie ich w odpowiednim stanie technicznym i sanitarnym poprzez ich dezynfekcję, co najmniej raz na kwartał, ze zwiększoną częstotliwością w okresie letnim oraz każdorazowo po stwierdzeniu takiej konieczności. Usługi w tej mierze może wykonywać podmiot uprawniony;
- 2) prowadzenie zgodnie z opisaniem w § 4 ust. 5 regulaminu, selektywnego zbierania i przekazywania do odbioru poszczególnych strumieni odpadów komunalnych;
- 3) zbieranie powstałych na terenie nieruchomości odpadów do pojemników służących do ich gromadzenia w miejscu, do którego posiadają tytuł prawny i wskazanie tego miejsca jako punktu odbioru odpadów dla podmiotu uprawnionego do odbierania odpadów. W przypadku niemożliwości usytuowania pojemników na własnej nieruchomości należy uzyskać zgodę właściciela innej nieruchomości lub zarządcy drogi na ustawienie pojemników na ich terenie;
- 4) przekazywanie odpadów zebranych selektywnie i pozostałych zmieszanych podmiotowi uprawnionemu do odbioru, „w terminach wyznaczonych harmonogramem;”\*
- 5) selektywne zbieranie odpadów innych niż komunalne, powstających na terenie nieruchomości w wyniku prowadzenia działalności gospodarczej, np. medycznych, weterynaryjnych, i postępowanie z nimi zgodnie z zasadami przewidzianymi w ustawie z dnia 27 kwietnia 2001 r. o odpadach;
- 6) przyłączenie nieruchomości do istniejącej sieci kanalizacyjnej, a w przypadkach określonych w art. 5 ust. 1 pkt 2 ustawy, wyposażenie nieruchomości w zbiornik bezodpływowy nieczystości ciekłych lub przydomową oczyszczalnię ścieków bytowych. Urządzenia te muszą posiadać pojemność dostosowaną do potrzeb, w tym do ilości wody zużywanej przez użytkowników i częstotliwości ich opróżniania oraz muszą spełniać wymagania przepisów prawa budowlanego;
- 7) uprzątnięcie przez właścicieli nieruchomości położonych wzdłuż dróg niezwłocznie po opadach, błota, śniegu, lodu z powierzchni nieruchomości oraz chodnika, (przy czym należy to realizować w sposób niezakłócający ruchu piesznych i pojazdów) oraz posypanie piaskiem chodnika. Uprzątnięte błoto, śnieg, lód należy złożyć na skraju chodnika lub jezdni, tak by mogły je sprzątnąć służby utrzymujące w stanie czystości jezdnię;
- 8) uprzątnięcie piasku z chodnika po roztopach;
- 9) uprzątnięcie z powierzchni nieruchomości i z wnętrza budynków każdej substancji lub przedmiotu należących do jednej z kategorii określonych w załączniku nr 1 do ustawy z dnia 27 kwietnia 2001 r. o odpadach, których posiadacz pozbywa się, zamierza się pozbyć lub do ich pozbycia się jest obowiązany i przekazywanie ich podmiotowi uprawnionemu;
- 10) niezwłoczne usuwanie z terenu nieruchomości materiału rozbiórkowego i resztek materiałów budowlanych, powstałych w wyniku remontu i modernizacji lokali i budynków i przekazywanie ich podmiotowi uprawnionemu;
- 11) sprzątnięcie terenu posesji;\*
- 12) mycie pojazdów samochodowych poza myjniami wyłącznie w miejscach dozwolonych, a więc:
  - a) na terenie nieruchomości nie służącej do użytku publicznego tylko pod warunkiem, że powstające ścieki odprowadzane są do kanalizacji sanitarnej

lub gromadzone w sposób umożliwiający ich usunięcie zgodnie z przepisami o utrzymaniu czystości i porządku w gminach, w szczególności ścieki takie nie mogą być odprowadzane bezpośrednio do zbiorników wodnych lub do ziemi,

b) na terenach służących do użytku publicznego tylko w miejscach do tego przygotowanych i specjalnie oznaczonych;

- 13) naprawy drobne, a więc wymiana kół, świec zapłonowych, żarówek, uzupełnianie płynów, regulacje, pojazdów samochodowych poza warsztatami samochodowymi, na terenie nieruchomości tylko za zgodą właściciela nieruchomości i tylko wtedy, gdy nie są one uciążliwe dla sąsiednich nieruchomości, a powstające odpady są gromadzone w sposób umożliwiający ich usunięcie zgodnie z przepisami ustawy.

### Rozdział III

#### **Rodzaje i minimalna pojemność urządzeń przeznaczonych do zbierania odpadów komunalnych i gromadzenia nieczystości ciekłych na terenie nieruchomości oraz na drogach publicznych**

§ 4. 1. Właściciel nieruchomości zapewnia wyposażenie jej w urządzenia do gromadzenia odpadów komunalnych.

2. Urządzenia przewidziane do zbierania odpadów na terenie gminy to:

- 1) kosze uliczne o pojemności od 10 do 80 l;
- 2) pojemniki na odpady zmieszane o pojemności od 110 l do 7000 l;
- 3) pojemniki na odpady biodegradowalne;
- 4) worki;
- 5) pojemniki przeznaczone do selektywnej zbiórki opakowań ze szkła, tworzyw sztucznych, metali, papieru i tektury o pojemności od 110 l do 2500 l oraz oznakowane worki;
- 6) kontenery przeznaczone na odpady budowlane;
- 7) pojemniki przeznaczone na przeterminowane leki;
- 8) pojemniki na zużyte baterie.

3. Ustala się minimalną pojemność urządzeń do gromadzenia odpadów, uwzględniającą następujące normy:

- 1) dla gospodarstwa domowego liczącego od 1 do 4 osób należy przewidzieć pojemnik na odpady o pojemności 120 l;
- 2) gospodarstwo domowe liczące od 5 do 8 osób ma obowiązek wyposażyć nieruchomość w „dwa” pojemniki o pojemności 120 l;
- 3) gospodarstwa domowe liczące powyżej 8 osób mają obowiązek wyposażyć nieruchomość w pojemniki o pojemności zapewniającej pokrycie zapotrzebowania wg. norm zapisanych w pkt 1 i 2;
- 4) zarządcy nieruchomości wielolokalowych zobowiązani są dostosować pojemność pojemników do liczby mieszkańców i cyklu wywozu, biorąc pod uwagę normatywy zapisane w pkt 1);
- 5) właściciele domków letniskowych w zabudowie rekreacji indywidualnej zobowiązani są do wyposażenia nieruchomości w jeden pojemnik o pojemności 120 l, a w przypadku ustawienia w pobliżu nieruchomości kontenerów zbiorczych, gromadzić odpady w tych kontenerach;

6) prowadzący działalność gospodarczą, kierujący instytucjami oświaty, zdrowia, kultury, zobowiązani są dostosować pojemność pojemników do swych indywidualnych potrzeb uwzględniając następujące normatywy dostosowane do dwutygodniowego cyklu odbioru:

- a) dla szkół wszelkiego typu - 3 l na każdego ucznia i pracownika,
- b) dla żłobków i przedszkoli - 3 l na każde dziecko i pracownika,
- c) dla lokali handlowych - 50 l na każde 10 m<sup>2</sup> pow. całkowitej, jednak co najmniej jeden pojemnik o pojemności 120 l na lokal,
- d) dla punktów handlowych poza lokalem - 50 l na każdego zatrudnionego, jednak co najmniej jeden pojemnik o pojemności 120 l na każdy punkt,
- e) dla lokali gastronomicznych - 20 l na jedno miejsce konsumpcyjne, dotyczy to także miejsc w tzw. ogródkach zlokalizowanych na zewnątrz lokalu;
- f) dla ulicznych punktów szybkiej konsumpcji - co najmniej jeden pojemnik o pojemności 120 l;
- g) dla zakładów rzemieślniczych, usługowych i produkcyjnych w odniesieniu do pomieszczeń biurowych i socjalnych - pojemnik o pojemności 120 l na każdy 10 pracowników;
- h) dla domów opieki, internatów, hoteli, pensjonatów itp. - 20 l na jedno łóżko;
- i) dla ogródków działkowych 20 l na każdą działkę w okresie sezonu tj. od 1 marca do 31 października każdego roku, i 5 litrów poza tym okresem;
- j) w przypadku lokali handlowych i gastronomicznych, dla zapewnienia czystości wymagane jest również ustawienie na zewnątrz, poza lokalem, co najmniej jednego pojemnika 120 l na odpady.

4. Do zbierania wyjątkowo zwiększonych ilości odpadów komunalnych, oprócz typowych pojemników, mogą być w uzasadnionych przypadkach używane odpowiednio oznaczone worki, odpłatnie udostępnione i wywożone przez podmiot uprawniony na podstawie umowy zawartej z tym podmiotem;

5. Odpady komunalne, zbierane w sposób selektywny, należy gromadzić w następujący sposób:

- 1) odpady kuchenne i zielone ulegające biodegradacji: do czasu wprowadzenia systemu selektywnej zbiórki tych odpadów dopuszcza się zbieranie odpadów biodegradowalnych w pojemnikach na odpady zmieszane lub kompostowanie ich w przydomowych kompostownikach. Po wprowadzeniu systemu odpady biodegradowalne należy gromadzić do pojemników na frakcję organiczną;
- 2) odpady opakowaniowe (makulatura, szkło, tworzywa sztuczne) należy gromadzić w specjalnych oznakowanych pojemnikach w punktach selektywnego gromadzenia odpadów. Po wprowadzeniu systemu selektywnej zbiórki tych odpadów „u źródła” (na nieruchomości), należy je gromadzić w odpowiednio oznakowanych workach;
- 3) odpady wielkogabarytowe nie wymagają specjalnych urządzeń do zbierania, należy wystawiać je wyjściu na nieruchomość lub na miejsce wyznaczone do tego celu przez zarządcę nieruchomości, z którego odbierane są przez podmiot uprawniony;
- 4) odpady niebezpieczne - zabrania się mieszać wraz z innymi odpadami komunalnymi; selektywna zbiórka powinna być prowadzona w sklepach, aptekach, szkołach i miejscach użyteczności publicznej, lub gromadzone w gospodarstwach domowych i

odbierane przez podmiot uprawniony co najmniej raz na pół roku, z wyjątkiem farmaceutyków i odpadów medycznych, które należy przekazywać bezpośrednio firmom wyspecjalizowanym;

5) odpady budowlane są składane do kontenera dostarczonego przez podmiot uprawniony i w nim odbierane.

6. Właściciel nieruchomości zapewnia utrzymanie czystości i porządku na jej terenie przez dostosowanie wielkości zbiornika bezodpływowego do ilości osób stale lub czasowo przebywających na jej terenie, w taki sposób by opróżnianie było konieczne nie częściej niż raz w tygodniu bez dopuszczenia do przepełnienia; podobnie przepustowość przydomowej oczyszczalni ścieków musi zostać dostosowana do ilości mieszkańców w sposób zapewniający uzyskanie stopnia ich oczyszczania określonego w przepisach odrębnych; określając wielkość i przepustowość tych urządzeń należy przyjąć następujące wskaźniki wytwarzania ścieków:

- 1) mieszkańcy - 3,0 m<sup>3</sup>/osobę/miesiąc,
- 2) bary, restauracje, jadalnie - 3 m<sup>3</sup>/miejsce/miesiąc,
- 3) kawiarnie - 0,8 m<sup>3</sup>/miejsce/miesiąc,
- 4) sklepy spożywcze - 2,0 m<sup>3</sup>/zatrudnionego/miesiąc,
- 5) pozostałe sklepy - 0,9 m<sup>3</sup>/zatrudnionego/miesiąc,
- 6) apteki - 3,0 m<sup>3</sup>/zatrudnionego/miesiąc,
- 7) przychodnie lekarskie - 0,5 m<sup>3</sup>/zatrudnionego/miesiąc,
- 8) zakłady fryzjerskie i kosmetyczne - 4,5 m<sup>3</sup>/zatrudnionego/miesiąc,
- 9) pozostałe zakłady usługowe - 0,45 m<sup>3</sup>/zatrudnionego/miesiąc,
- 10) zakłady produkcyjne:
  - a) bez natrysków - 0,45 m<sup>3</sup>/zatrudnionego/miesiąc,
  - b) z natryskami - 1,5 m<sup>3</sup>/zatrudnionego/miesiąc.

§ 5. Rodzaje i minimalna pojemność urządzeń przeznaczonych do zbierania odpadów komunalnych w miejscach i na drogach publicznych:

1) miejsca publiczne takie jak: drogi publiczne, ciągi handlowo-usługowe, przystanki komunikacji, parki są przez właścicieli nieruchomości lub przedsiębiorców użytkujących tereny komunikacji publicznej obowiązkowo wyposażone w zamocowane na stałe kosze uliczne, zgodnie z następującymi zasadami:

- a) odległość pomiędzy koszami rozstawionymi na drogach publicznych i w parkach nie może przekraczać 150 m;
- b) na przystankach komunikacji kosze należy lokalizować pod wiatą, a jeśli jej nie ma - to w sąsiedztwie oznaczenia przystanku;
- c) na peronach odległość pomiędzy koszami nie może przekraczać 50 m;
- d) wielkość koszy ulicznych została określona w § 4 ust. 2 pkt 1 regulaminu;

2) organizatorzy imprezy masowej są zobowiązani do wyposażenia miejsca, na którym ona się odbywa, w jeden pojemnik o pojemności 120 l na 20 osób uczestniczących w imprezie oraz w szalęty przenośne w liczbie jeden szalęty na 100 osób uczestniczących w imprezie.

§ 6. Zasady rozmieszczania urządzeń przeznaczonych do zbierania odpadów i gromadzenia nieczystości stałych i ciekłych:

1) na terenie nieruchomości pojemniki na odpady zmieszane oraz worki z wyselekcjonowanymi odpadami po wprowadzeniu systemu selektywnej zbiórki „u źródła”, należy ustawiać w miejscu wyodrębnionym, dostępnym dla pracowników podmiotu uprawnionego bez konieczności otwierania

- wejścia na teren nieruchomości lub, gdy takiej możliwości nie ma, należy wystawiać je w dniu odbioru, zgodnie z harmonogramem, przed wejściem na teren nieruchomości; dopuszcza się także wjazd na teren nieruchomości pojazdów podmiotu uprawnionego w celu odbioru odpadów zgromadzonych w pojemnikach;
- 2) pojemniki na odpady powinny być ustawione, na terenie nieruchomości, w miejscu widocznym, trwale oznaczonym, na wyrównanej, w miarę potrzeb utwardzonej powierzchni, zabezpieczonej przed zbieraniem się na niej wody i błota;
  - 3) właściciel nieruchomości ma obowiązek utrzymywania pojemników na odpady w stanie czystości, dobrym stanie technicznym, jak również dezynfekować je, co najmniej raz na kwartał, a w okresie letnim zwiększyć częstotliwość dezynfekcji oraz dezynfekować pojemniki każdorazowo po stwierdzeniu takiej konieczności; usługi w tej mierze może wykonywać podmiot uprawniony;
  - 4) wyselekcjonowane odpady wielkogabarytowe muszą być wystawione w terminie przewidzianym harmonogramem na chodnik lub ulicę przed wejściem na teren nieruchomości w zabudowie jednorodzinnej lub na miejsce wyznaczone przez zarządcę do tego celu w zabudowie wielorodzinnej;
  - 5) wyselekcjonowane odpady budowlane muszą być złożone w udostępnionych przez podmiot uprawniony kontenerach, w miejscu umożliwiającym dojazd pojazdu podmiotu uprawnionego, na miejscu nie utrudniającym korzystania z nieruchomości lub wyznaczonym do tego celu przez zarządcę w zabudowie wielorodzinnej;
  - 6) zasady rozmieszczania koszy ulicznych określa § 5 pkt 1 regulaminu.
  - 7) szczelny zbiornik bezodpływowy nieczystości ciekłych lub oczyszczalnia przydomowa muszą być zlokalizowane w sposób umożliwiający dojazd do nich pojazdu asenizacyjnego podmiotu uprawnionego w celu ich opróżnienia.

**§ 7.** Ograniczenia wynikające z konieczności zachowania zasad bezpieczeństwa i właściwej eksploatacji urządzeń do gromadzenia odpadów komunalnych i zbiorników bezodpływowych:

- 1) zabrania się gromadzenia w pojemnikach na odpady komunalne śniegu, lodu, gruzu, gorącego popiołu i żużli, szlamów, substancji toksycznych, żrących, wybuchowych, przeterminowanych leków, zużytych olejów, resztek farb, rozpuszczalników, lakierów i innych odpadów niebezpiecznych oraz odpadów z działalności gospodarczej;
- 2) zabrania się spalania w pojemnikach i koszach na odpady, jakichkolwiek odpadów;
- 3) do pojemników na papier, tekturę opakowaniową i nieopakowaniową zabrania się wrzucać:
  - a) opakowania z zawartością, np. żywności, wapna, cementu,
  - b) kalkę techniczną,
  - c) prospekty, foliowane i lakierowane katalogi;
- 4) do pojemników na opakowania szklane zabrania się wrzucać:
  - a) ceramikę (porcelana, naczynia typu arco, talerze, doniczki),
  - b) lustra,
  - c) szklane opakowania farmaceutyczne i chemiczne z pozostałościami zawartości,
  - d) szkło budowlane (szyby okienne, szkło zbrojone),
  - e) szyby samochodowe;

- 5) do pojemników na opakowania z tworzyw sztucznych zabrania się wrzucać:
  - a) tworzywa sztuczne pochodzenia medycznego, mokre folie,
  - b) opakowania i butelki po olejach i smarach, puszki i pojemniki po farbach i lakierach,
  - c) opakowania po środkach chwastobójczych i owadobójczych;
- 6) zabrania się odprowadzania płynnych odchodów zwierzęcych oraz ośliaków z obornika do zbiorników bezodpływowych, w których gromadzone są ścieki bytowe.

#### **Rozdział IV**

#### **Częstotliwość i sposób pozbywania się odpadów komunalnych i nieczystości ciekłych z terenu nieruchomości oraz terenów przeznaczonych do użytku publicznego**

**§ 8.** Częstotliwość pozbywania się odpadów i opróżniania zbiorników bezodpływowych:

- 1) ustala się częstotliwość usuwania odpadów komunalnych z terenu nieruchomości:
  - a) odpady komunalne zmieszane: co dwa tygodnie, z zastrzeżeniem punktu b i c;
  - b) odpady zmieszane z zabudowy wielorodzinnej oraz z zabudowy rekreacji indywidualnej „zgodnie z harmonogramem,”\* jednak nie rzadziej niż co dwa tygodnie;
  - c) częstotliwość usuwania zmieszanych odpadów komunalnych z zabudowy kolonijnej może ulec zmianie w przypadku nieprzejezdności dróg;
  - d) odpady biodegradowalne: w zależności od rodzaju pojemnika i umowy podpisanej z podmiotem uprawnionym, jednak nie rzadziej niż: - raz w miesiącu;
  - e) odpady opakowaniowe: nie rzadziej niż raz w miesiącu; w sezonie letnim wymagane jest częstsze opróżnianie by nie dopuścić do przepełnienia i wysypywania się odpadów;
  - f) odpady wielkogabarytowe: „zgodnie z harmonogramem”\* przez przedsiębiorstwo wywozowe lub na indywidualne zgłoszenie w oparciu o umowę z podmiotem uprawnionym;
  - g) odpady niebezpieczne: zgodnie z harmonogramem;
  - h) sprzęt elektryczny i elektroniczny: należy dostarczyć do punktów zbierających zużyty sprzęt elektryczny i elektroniczny pochodzący z gospodarstw domowych zgodnie z ustawą z dnia 29 lipca 2005 r. o zużytych sprzęcie elektrycznym i elektronicznym (Dz. U. Nr 180, poz. 1495) tzn. w przypadku zakupu nowego sprzętu należy oddać zużyty sprzęt tego samego rodzaju sprzedawcy w sklepie lub hurtowni, albo przekazać podmiotowi uprawnionemu po wcześniejszym uzgodnieniu terminu i sposobu przekazania zużytego sprzętu;
  - i) odpady budowlane: usługa na zlecenie;
- 2) ustala się częstotliwość usuwania odpadów komunalnych z terenów przeznaczonych do użytku publicznego:
  - a) na obszarach wiejskich - raz na dwa tygodnie;
  - b) niezależnie od częstotliwości opróżniania koszy ulicznych określonej wyżej, zarządzający obszarem mają obowiązek nie dopuścić do przepełnienia koszy ulicznych i wysypywania odpadów na ziemię;
  - c) usuwanie odpadów komunalnych z cmentarzy odbywa się co dwa tygodnie lub w/g potrzeb. Nie

można dopuszczać do przepelnienia się pojemników na odpady;

- d) właściciele nieruchomości wyposażonych w zbiorniki bezodpływowe są zobowiązani opróżniać je z częstotliwością zapewniającą niedopuszczenie do ich przepelnienia bądź wylewania na powierzchnię terenu; przyjmuje się, że pojemność zbiorników powinna wystarczyć na opróżnianie ich nie częściej niż raz w tygodniu;
- e) właściciele punktów handlowych i usługowych zlokalizowanych poza budynkami są zobowiązani usuwać odpady codziennie;
- f) właściciele pól biwakowych i namiotowych zobowiązani są do codziennego usuwania odpadów w sezonie letnim, poza sezonem w razie konieczności;
- g) organizatorzy imprez masowych zobowiązani są usuwać odpady i opróżniać przenośne toalety oraz usuwać je niezwłocznie po zakończeniu imprezy.

**§ 9.** Sposób pozbywania się odpadów i opróżniania zbiorników bezodpływowych:

- 1) odpady komunalne, selekcyjonowane i nieselekcyjonowane, są odbierane od właścicieli nieruchomości przez podmiot uprawniony;
- 2) właściciel nieruchomości jest zobowiązany umieścić urządzenia wypełnione odpadami w miejscu wyodrębnionym, dostępnym dla pracowników podmiotu uprawnionego bez konieczności otwierania wejścia na teren nieruchomości lub, gdy takiej możliwości nie ma, należy wystawiać je w dniu odbioru, „zgodnie z harmonogramem,”\* na chodnik lub ulicę przed wejściem na teren nieruchomości; dopuszcza się także wjazd na teren nieruchomości pojazdów podmiotu uprawnionego w celu odbioru odpadów zgromadzonych w pojemnikach;
- 3) odpady wielkogabarytowe muszą być wystawione „w terminie przewidzianym w harmonogramie”\*\* przed wejściem na teren nieruchomości lub na miejsce wyznaczone przez zarządcę do tego celu w zabudowie wielorodzinnej;
- 4) odpady budowlane muszą być złożone w udestynowanych przez podmiot uprawniony kontenerach, w miejscu umożliwiającym dojazd pojazdu podmiotu uprawnionego oraz nie utrudniającym korzystania z nieruchomości, lub wyznaczonym do tego celu przez zarządcę w zabudowie wielorodzinnej;
- 5) opróżnianie zbiorników bezodpływowych i oczyszczalni przydomowych odbywa się na podstawie zamówienia właściciela nieruchomości, złożonego do podmiotu uprawnionego, z którym podpisał umowę;
- 6) częstotliwość opróżniania z osadów ściekowych zbiorników oczyszczalni przydomowych wynika z ich instrukcji eksploatacji;
- 7) do odbierania odpadów komunalnych niesegregowanych i ulegających biodegradacji należy używać samochodów specjalistycznych, a do opróżniania zbiorników bezodpływowych i transportu nieczystości ciekłych - samochodów asenizacyjnych; pojazdy, o których mowa wyżej, winny być myte codziennie;

8) do odbierania odpadów budowlanych i zielonych można używać samochodów przystosowanych do przewozu kontenerów lub skrzyniowych; powinny one być przykryte, aby nie powodowały podczas transportu zanieczyszczenia i zaśmiecenia terenu;

9) do odbierania odpadów opakowaniowych należy używać samochodów specjalnie w tym celu przystosowanych i wyposażonych, tak aby ich transport nie powodował zanieczyszczenia i zaśmiecenia terenu;

10) zanieczyszczenia powstające w wyniku załadunku i transportu odpadów oraz nieczystości płynnych pracownicy podmiotu uprawnionego mają obowiązek natychmiast usunąć;

11) podmiot uprawniony ma obowiązek tak zorganizować odbiór i transport odpadów oraz opróżnianie zbiorników bezodpływowych, aby nie zagrażały one bezpieczeństwu ruchu drogowego i odbywały się według tras i w terminach wyznaczonych w umowie;

12) podmiot uprawniony ma obowiązek umieścić na pojazdach znaki identyfikacyjne.

## **Rozdział V**

### **Maksymalny poziom odpadów komunalnych ulegających biodegradacji dopuszczonych do składowania na składowiskach odpadów oraz ilości odpadów wyselekcjonowanych, do których osiągnięcia zobowiązane są podmioty uprawnione**

**§ 10.** 1. System gospodarowania odpadami komunalnymi zapewnia ograniczenie masy odpadów komunalnych ulegających biodegradacji kierowanych do składowania:

- 1) do 31 grudnia 2010 roku do nie więcej niż 75 % wagowo całkowitej masy odpadów ulegających biodegradacji,
- 2) do 31 grudnia 2013 roku do nie więcej niż 50 %,
- 3) do 31 grudnia 2020 roku do nie więcej niż 35 %, w stosunku do masy tych odpadów wytworzonych w roku 1995, będą to następujące ilości:
  - a) 38 kg/osobę/rok w roku 2010,
  - b) 25 kg/osobę/rok w roku 2013,
  - c) 18 kg/osobę/rok w roku 2020.

2. Obowiązek określony w ust. 1 zrealizują przedsiębiorcy, którzy uzyskają zezwolenie na odbiór odpadów od mieszkańców nieruchomości.

## **Rozdział VI**

### **Obowiązki osób utrzymujących zwierzęta domowe, mających na celu ochronę przed zagrożeniem lub uciążliwością dla ludzi oraz przed zanieczyszczeniem terenów przeznaczonych do wspólnego użytku**

**§ 11.** Osoby utrzymujące zwierzęta domowe są zobowiązane do zachowania bezpieczeństwa i środków ostrożności, zapewniających ochronę przed zagrożeniem lub uciążliwością dla ludzi oraz przed zanieczyszczeniem terenów przeznaczonych do użytku publicznego, ponoszą też pełną odpowiedzialność za zachowanie tych zwierząt.

**§ 12.** 1. Do obowiązków właścicieli utrzymujących psy należy:

- 1) rejestracja psów zgodnie z Rozporządzeniem MSWiA z dnia 28 kwietnia 2003 r. w sprawie wykazu ras psów uznawanych za agresywne;
- 2) wyposażenie psa w obrozę, a w przypadku ras uznawanych za agresywne - w kaganiec;
- 3) prowadzenie psa na uwięzi, a psa rasy uznawanej za agresywną lub w inny sposób zagrażającego otoczeniu - również w nałożonym kagańcu;
- 4) niezwłoczne usuwanie odchodów pozostawionych przez posiadane zwierzęta w miejscach użyteczności publicznej, a w szczególności na chodnikach, jezdniach, placach, parkingach, terenach zielonych; postanowienie to nie dotyczy osób niewidomych, korzystających z psów - przewodników. Odchody należy usuwać poprzez zbieranie ich w szczelne opakowanie;
- 5) nie wprowadzanie zwierząt domowych na tereny placów gier i zabaw, piaskownic dla dzieci, plaż, kąpielisk oraz na tereny objęte zakazem na podstawie odrębnych uchwał rady gminy;
- 6) właściwe traktowanie zwierząt domowych zgodnie z art. 5, art. 6 ust. 1 i 2 ustawy z dnia 21 sierpnia 1997 roku o ochronie zwierząt;
- 7) wyeliminowanie zagrożeń i uciążliwości dla ludzi, w tym m. in. hałasu (szczególnie między 22:00 a 6:00), nieprzyjemnej woni, roznoszenia pasożytów i insektów;
- 8) zapewnienie właściwej opieki nad zwierzęciem, w celu niedopuszczenia do zniszczeń i zanieczyszczeń nieruchomości, terenów i obiektów użyteczności publicznej oraz obsługi ludności, a w przypadku powstania zniszczeń ich naprawienie;
- 9) przeprowadzanie terminowych szczepień ochronnych przeciwko wściekliźnie oraz innym chorobom zakaźnym, jeśli wymagają tego odrębne przepisy;
- 10) utrzymywanie miejsca bytowania zwierząt domowych w czystości i porządku.

2. W odniesieniu do wszystkich zwierząt domowych:

- 1) stały i skuteczny dozór;
- 2) niewprowadzanie zwierząt do obiektów użyteczności publicznej, z wyłączeniem obiektów przeznaczonych dla zwierząt, takich jak lecznice, wystawy itp., postanowienie to nie dotyczy osób niewidomych, korzystających z pomocy psów-przewodników;
- 3) niewprowadzanie zwierząt domowych na tereny placów gier i zabaw, piaskownic dla dzieci, plaż, kąpielisk oraz tereny objęte zakazem na podstawie odrębnych uchwał rady gminy;
- 4) zwolnienie zwierząt domowych z uwięzi dopuszczalne jest wyłącznie na terenach zielonych do tego przeznaczonych i specjalnie oznakowanych, w sytuacji, gdy właściciel ma możliwość sprawowania kontroli nad ich zachowaniem, nie dotyczy ono psów ras uznanych za agresywne;
- 5) zwolnienie przez właściciela nieruchomości psów ze smyczy na terenie nieruchomości może mieć miejsce w sytuacji, gdy nieruchomość jest ogrodzona w sposób uniemożliwiający jej opuszczenie przez psa i wykluczający dostęp osób trzecich, odpowiednio oznakowanej tabliczką ze stosownym ostrzeżeniem;
- 6) natychmiastowe usuwanie, przez właścicieli, zanieczyszczeń pozostawionych przez zwierzęta domowe w obiektach i na innych terenach przeznaczonych do użytku publicznego;
- 7) niedopuszczanie do zakłócania ciszy i spokoju przez zwierzęta domowe;
- 8) zgłaszanie do urzędu gminy, faktu zauważenia bezdomnego psa lub zwierzęcia podejrzanego o wściekliżnę.

3. Hodowcy zwierząt domowych zobowiązani są spełniać wymogi ustanowione dla hodujących zwierzęta gospodarskie na obszarach wyłączonych spod zabudowy.

4. Postanowienia ust. 3 dotyczą także zwierząt nieudomowionych, utrzymywanych w charakterze zwierząt domowych.

§ 13. 1. Wyłapywaniu podlegają zwierzęta, które uciekły, zabłąkały się lub zostały porzucone przez człowieka, a nie ma możliwości ustalenia ich właściciela lub innej osoby, pod opieką której dotąd pozostawały.

2. Zwierzęta przebywające w miejscach publicznych bez opieki osób zobowiązanych do sprawowania bezpośredniej kontroli nad nimi będą traktowane jako niebezpieczne i wyłapywane, a następnie umieszczane w schronisku dla zwierząt.

3. Wyłapywanie zwierząt będzie wykonywane w sposób stały w przypadku zgłoszenia o zwierzętach przebywających bez opieki w miejscach publicznych, w szczególności chorych lub stanowiących zagrożenie.

4. Wyłapywanie zwierząt realizowane jest przez pracowników schroniska lub przez przedsiębiorcę prowadzącego działalność gospodarczą w tym zakresie z zastosowaniem odpowiednich do tego urządzeń i środków. Transport złapanych zwierząt odbywa się przygotowanym do tego celu środkiem transportu, zgodnie z zasadami i warunkami określonymi w obowiązujących przepisach.

5. W przypadku ustalenia właściciela zwierzęcia, które zostało schwytane w trakcie przeprowadzonego wyłapywania bezdomnych zwierząt, koszty pobytu zwierzęcia w schronisku oraz zapewnienie mu w tym czasie opieki weterynaryjnej ponosi jego właściciel lub opiekun.

§ 14. W odniesieniu do zwierząt domowych zabrania się:

- 1) wyprowadzania psów na tereny przeznaczone dla zabaw dzieci i uprawiania sportu oraz innych miejsc objętych takim zakazem;
- 2) szczucia psów lub doprowadzania ich do stanu, w którym pies może stać się niebezpieczny dla człowieka lub innego zwierzęcia;
- 3) utrzymywania zwierząt domowych w sposób uciążliwy dla otoczenia i naruszający wymagania sanitarne;
- 4) pozostawiania zwierząt bez dozoru i opieki przed wejściem do obiektów handlowych, usługowych, gastronomicznych, urzędów, instytucji użyteczności publicznej i miejsc objętych zakazem ich wprowadzania.

## **Rozdział VII**

### **Wymagania odnośnie utrzymywania zwierząt gospodarskich na terenach wyłączonych z produkcji rolniczej**

§ 15. 1. Wprowadza się zakaz trzymania zwierząt gospodarskich na terenach:

- 1) o zabudowie wielorodzinnej;
- 2) o zabudowie jednorodzinnej położonej na terenie o zabudowie wielorodzinnej;
- 3) na których usytuowane są budynki użyteczności publicznej;
- 4) na których znajdują się budynki zamieszkania zbiorowego.



2. Jeśli hodowla zwierząt prowadzona jest na terenie o zabudowie jednorodzinnej, który sąsiaduje z terenem o zabudowie wielorodzinnej, to wymagana jest zgoda właściciela lub zarządcy nieruchomości.

**§ 16.** 1. Właściciele nieruchomości posiadający zwierzęta gospodarskie zobowiązani są do prowadzenia hodowli w sposób nieuciążliwy dla sąsiednich nieruchomości, szczególnie w zakresie hałasu i nieprzyjemnych zapachów.

2. Hodowla zwierząt powinna być usytuowana i prowadzona w taki sposób, by nie pogarszała warunków zdrowotnych, sanitarnych i porządkowych otoczenia, a także by nie prowadziła do zanieczyszczenia powietrza, gleby, wody oraz innych uciążliwości dla ludzi zamieszkujących sąsiednie nieruchomości.

3. Pomieszczenia, w których przebywają zwierzęta gospodarskie, teren hodowli i bezpośrednie jej otoczenie powinny być utrzymane w należytej czystości.

4. Jeśli ścieki z pomieszczeń dla zwierząt gospodarskich nie mogą być odprowadzane do urządzeń kanalizacyjnych, należy je kierować do zbiorników bezodpływowych za pomocą krytych rowków ściekowych, by nie dopuścić do skażenia wód gruntowych i gleby.

5. Wydaliny zwierząt, obornik, odpady i inne nieczystości pochodzące z hodowli, gromadzone poza pomieszczeniami dla zwierząt, należy składować w szczelnych zbiornikach, zamkniętych płytą zaopatrzoną w otwór wejściowy i wentylacyjny, wybudowanych i usytuowanych zgodnie z przepisami prawa budowlanego.

6. Wybiegi dla zwierząt powinny być ogrodzone siatką drucianą lub innym odpowiednim materiałem, w sposób uniemożliwiający przedostanie się zwierząt poza teren wybiegu.

7. Zabrania się zanieczyszczenia terenu nieruchomości, domów, ulic i innych miejsc publicznych wydalinami zwierząt, karmą, ściółką lub innymi odpadami pochodzącymi z hodowli.

8. Ule pszczele powinny być stawiane tylko na obrzeżach miejscowości w odległości co najmniej 30 m od zabudowań mieszkalnych.

## Rozdział VIII

### Obszary podlegające obowiązkowej deratyzacji oraz terminy jej przeprowadzania

**§ 17.** 1. Wprowadza się obowiązek przeprowadzenia deratyzacji w miesiącach marzec i październik każdego roku na terenach nieruchomości i za każdym razem w przypadku stwierdzenia dużej ilości gryzoni.

2. Obowiązkiem, o którym mowa w ust. 1 obarczeni są właściciele nieruchomości.

3. W trakcie przeprowadzania deratyzacji obowiązuje zachowanie szczególnej ostrożności w obrębie miejsc wyłożenia środków zwalczających gryzonie.

4. Obowiązkowej deratyzacji podlegają wszystkie obiekty na terenie gminy: budynki mieszkalne, obiekty użyteczności publicznej, zabudowania gospodarcze, sklepy, warsztaty, ze szczególnym uwzględnieniem korytarzy piwnicznych, węzłów cieplnych, studni urządzeń kanalizacji sanitarnej itp.

5. Deratyzacja powinna być poprzedzona akcją sanitarno-porządkową, mającą na celu przegląd nieruchomości pod kątem jej niedostępności dla szczurów.

6. W przypadku wystąpienia populacji gryzoni, stwarzającej zagrożenie sanitarne, wójt w uzgodnieniu z Państwowym Powiatowym Inspektorem Sanitarnym, określi obszary podlegające obowiązkowej deratyzacji oraz określi, poprzez zarządzenie, termin jej przeprowadzenia.

7. Termin przeprowadzenia obowiązkowej deratyzacji podaje wójt w uzgodnieniu z Państwowym Powiatowym Inspektorem Sanitarnym, do publicznej wiadomości poprzez zamieszczenie ogłoszenia na tablicy ogłoszeń Urzędu Gminy oraz w lokalnej prasie.

**§ 18.** 1. Deratyzacja powinna być prowadzona według następujących zasad:

- 1) w miejscach zagrożonych obecnością gryzoni należy, z zachowaniem koniecznej ostrożności, wyłożyć możliwie dużą ilość niewielkich porcji trutki;
- 2) porcje trutki należy wykladać na wodoodpornych podstawkach zapobiegających jej rozsypywaniu;
- 3) w miejscach wyłożenia trutki należy umieścić informację o truciznie i dacie jej wyłożenia;
- 4) należy prowadzić obserwację miejsc, w których wyłożono trutkę;
- 5) po zakończeniu akcji deratyzacyjnej należy zebrać pozostałą trutkę i przekazać ją do utylizacji.

2. W przypadku stwierdzenia obecności gryzoni należy:

- 1) przeprowadzić zabieg deratyzacji polegający na systematycznym wykładaniu niewielkich porcji trutki, aż do momentu, kiedy przestanie być zjadana;
- 2) posprzątać padłe gryzonie i resztki trutki.

## Rozdział IX Postanowienia końcowe

**§ 19.** 1. Nadzór nad realizacją obowiązków wynikających z niniejszego Regulaminu, sprawuje Wójt Gminy Giętrwałd.

2. Postępowanie w sprawach, o których mowa w ust. 1, toczy się według przepisów Kodeksu postępowania w sprawach o wykroczenia.

\* Wojewoda Warmińsko-Mazurski stwierdził nieważność  
- rozstrzygnięcie nadzorcze NK.0911-335/08 z dnia 23 października 2008 r.

## 2538

### UCHWAŁA Nr XXIV/235/08

#### Rady Gminy Giętrwałd

z dnia 25 września 2008 r.

#### w sprawie uchwalenia Miejscowego planu zagospodarowania przestrzennego terenów zabudowy mieszkalno-usługowej, położonych w obrębie Sząbruk gmina Giętrwałd.

Na podstawie art. 20 ust. 1 ustawy z dnia 27 marca 2003 r. o planowaniu i zagospodarowaniu przestrzennym (Dz. U. z 2003 Nr 80, poz. 717; z 2004 Nr 6, poz. 41, Nr 141, poz. 1492; z 2005 Nr 113, poz. 954, Nr 130, poz. 1087; z 2006 Nr 45, poz. 319, Nr 225, poz. 1635; z 2007 r. Nr 127, poz. 880) oraz art. 18 ust. 2 pkt 5 ustawy z dnia 8 marca 1990 r. o samorządzie gminnym (Dz. U. z 2001 r. Nr 142, poz. 1591, zm.: Dz. U. z 2002 r. Nr 23, poz. 220, Nr 62, poz. 558, Nr 113, poz. 984, Nr 153, poz. 1271, Nr 214, poz. 1806; Dz. U. z 2003 r. Nr 80, poz. 717, Nr 162, poz. 1568, z 2004 r. Nr 102, poz. 1055, Nr 116, poz. 1203 z 2005 r. Nr 172, poz. 1441, Nr 175, poz. 1457; Dz. U. z 2006 r. Nr 17, poz. 128, Nr 181, poz. 1337; Dz. U. z 2007 r. Nr 48, poz. 327, Nr 138, poz. 974, Nr 173, poz. 1218) Rada Gminy Giętrwałd po stwierdzeniu zgodności ustaleń planu ze Studium Uwarunkowań i Kierunków Zagospodarowania Przestrzennego Gminy Giętrwałd uchwała, co następuje:

**§ 1.** Uchwala się Miejscowy plan zagospodarowania przestrzennego zabudowy mieszkalno-usługowej, położonych w obrębie Sząbruk gmina Giętrwałd, zwany planem.

**§ 2.** Zakres i granice planu zostały określone w uchwale Nr XVI/141/07 z dnia 28.12.2007 r. Rady Gminy Giętrwałd w sprawie przystąpienia do opracowania miejscowego planu zagospodarowania przestrzennego Gminy Giętrwałd w obrębie Geodezyjnym Sząbruk - działka nr 192/92.

**§ 3.** Uchwalony plan składa się:

1. Z tekstu stanowiącego treść niniejszej uchwały.

2. Z rysunku w skali 1:1000 stanowiącego załącznik nr 1 do niniejszej uchwały, zatytułowanego: „Miejscowy plan zagospodarowania przestrzennego terenów zabudowy mieszkalno-usługowej, położonych w obrębie Sząbruk gmina Giętrwałd”.

3. Z rozstrzygnięcia w sprawie zgodności planu z ustaleniami studium, rozstrzygnięcia o sposobie rozpatrzenia uwag do projektu planu, rozstrzygnięcia o sposobie realizacji zapisanych w planie inwestycji z zakresu infrastruktury technicznej, które należą do zadań własnych gminy oraz o sposobach ich finansowania stanowiących załącznik nr 2 do niniejszej uchwały.

#### Rozdział I

#### Przepisy ogólne - dotyczące całego terenu

**§ 4.** Przedmiotem ustaleń zmiany planu są:

1) przeznaczenie terenów oraz linie rozgraniczające tereny o różnym przeznaczeniu;

2) rozwiązania komunikacyjne oraz powiązania terenów z istniejącymi drogami publicznymi;

3) zasady modernizacji, rozbudowy i budowy systemów infrastruktury technicznej;

4) lokalne warunki, zasady i standardy kształtowania zabudowy oraz zagospodarowania terenu w tym: linie zabudowy i gabaryty budynków, wskaźniki intensywności zabudowy;

5) zasady i warunki podziału terenów na działki budowlane;

6) szczególne warunki zagospodarowania terenów oraz ograniczenia w ich użytkowaniu, w tym zakazy zabudowy, wynikające z potrzeb ochrony środowiska przyrodniczego i prawidłowego gospodarowania zasobami przyrody;

7) stawki procentowe, na podstawie których ustala się opłatę, o której mowa w art. 36 ust. 4 ustawy.

**§ 5.** Ustala się następującą interpretację użytych symboli i oznaczeń:

1. Nieprzekraczalna linia zabudowy - oznacza linię poza którą nie można sytuować obiektów kubaturowych za wyjątkiem urządzeń infrastruktury technicznej.

2. Przeznaczenie podstawowe - należy przez to rozumieć takie przeznaczenie, które przeważa na danym terenie wyznaczonym liniami rozgraniczającymi.

3. Przeznaczenie uzupełniające - należy przez to rozumieć inne rodzaje przeznaczenia niż podstawowe, które uzupełniają lub wzbogacają przeznaczenie podstawowe.

4. Teren elementarny - należy przez to rozumieć teren wydzielony linią rozgraniczającą i oznaczony odrębnym symbolem.

5. Wskaźnik zabudowy - należy przez to rozumieć stosunek łącznej powierzchni zabudowy kubaturowej do powierzchni działki.

**§ 6. 1.** Następujące oznaczenia graficzne na rysunku planu są obowiązujące:

1) granice obszaru opracowania planu;

2) linie rozgraniczające tereny o różnym przeznaczeniu;

3) oznaczenia przeznaczenia terenów: U, UM, MU, KD, KDW;

4) linie zabudowy.

2. Następujące oznaczenia mogą podlegać zmianom:

- 1) oznaczenia liniowe urządzeń infrastruktury technicznej określające ich orientacyjny przebieg do uściślenia w projektach budowlanych;
- 2) oznaczenia obrazujące zasady wewnętrznego podziału mogące podlegać niewielkim zmianom wynikającym z uwarunkowań terenowych.

§ 7. Ustala się następujące zasady zagospodarowania na całym obszarze objętym planem:

1. Zasady ochrony i kształtowania ładu przestrzennego:

- 1) zasady ochrony i kształtowania ładu przestrzennego zostały określone poprzez ustalenie parametrów i wskaźników kształtowania zabudowy oraz zagospodarowania dla poszczególnych terenów;
- 2) ustala się na całym terenie opracowania zakaz lokalizacji tymczasowych obiektów budowlanych z wyjątkiem obiektów zaplecza budowy;
- 3) ustala się tymczasowy sposób zagospodarowania terenu zgodny z obecnym sposobem wykorzystania;
- 4) w granicach opracowania nie wyznacza się terenów wymagających procedury scalenia i podziału zgodnie z przepisami o gospodarce nieruchomościami;
- 5) dopuszcza się zmniejszenie ilości działek poprzez łączenie działek wyznaczonych na rysunku planu w jedną działkę budowlaną.

2. Zasady ochrony środowiska, przyrody i krajobrazu kulturowego:

- 1) cały teren opracowania położony jest w obszarze chronionego krajobrazu, w stosunku do którego obowiązują przepisy rozporządzenia wojewody warmińsko - mazurskiego w sprawie obszarów chronionego krajobrazu;
- 2) na całym terenie obowiązuje zakaz lokalizacji nowych obiektów zaliczanych do przedsięwzięć mogących znacząco oddziaływać na środowisko w rozumieniu przepisów o ochronie środowiska z wyjątkiem urządzeń infrastruktury technicznej;
- 3) dla całego terenu objętego opracowaniem ustala się dopuszczalny poziom hałasu w środowisku jak dla terenów zabudowy mieszkaniowej zgodnie z przepisami odrębnymi;
- 4) ustala się zakaz prowadzenia prac ziemnych wykraczających ponad minimum niezbędne do realizacji projektowanej zabudowy;
- 5) w celu ochrony wartości przyrodniczo - krajobrazowych terenu wprowadza się na całym obszarze objętym opracowaniem zakaz stosowania ogrodzeń wyższych niż 1,8 m, ogrodzeń pełnych oraz ogrodzeń wykonanych z prefabrykowanych elementów żelbetowych.

3. Zasady ochrony dziedzictwa kulturowego i zabytków oraz dóbr kultury: tereny objęte granicami opracowania nie znajdują się w strefie ochrony konserwatorskiej i archeologicznej w rozumieniu ustawy o ochronie zabytków i opiece nad zabytkami.

4. Zasady obsługi terenu w infrastrukturę techniczną:

- 1) adaptuje się istniejące sieci i urządzenia infrastruktury technicznej;
  - 2) ustala się zasadę prowadzenia sieci infrastruktury technicznej w liniach rozgraniczających dróg o ile nie zostały pokazane na rysunku planu;
  - 3) zaopatrzenie w wodę z wodociągu gminnego - adaptuje się istniejącą sieć wodociągową z możliwością modernizacji, przebudowy lub rozbudowy;
  - 4) odprowadzenie ścieków sanitarnych - poprzez projektowaną sieć do istniejącego kolektora i dalej do oczyszczalni ścieków; nie dopuszcza się rozwiązań przejściowych w postaci zbiorników bezodpływowych i przydomowych oczyszczalni ścieków;
  - 5) wody opadowe - na terenach przeznaczonych pod zabudowę odprowadzenie wód opadowych przewiduje się w granicach własnych działki; z dróg i placów o nawierzchni nieprzepuszczalnej należy po oczyszczeniu w stopniu przewidzianym w przepisach odrębnych odprowadzić po uzyskaniu pozwolenia wodno-prawnego do odbiornika - docelowo jezioro Wulpińskie;
  - 6) zaopatrzenie w energię elektryczną - z istniejącej sieci energetycznej na warunkach ustalonych przez zarządcę sieci;
  - 7) zaopatrzenie w gaz - z przebiegającej wzdłuż drogi powiatowej sieci gazowej g150 na warunkach ustalonych przez operatora sieci gazowej - sieć rozdzielczą należy projektować w pasach terenu pod chodnikami lub pasach zieleni; dopuszcza się przebudowę istniejącej sieci gazowej na zasadach ustalonych przez operatora sieci gazowej; należy zachować normatywne odległości projektowanych urządzeń i obiektów od istniejącej lub projektowanej sieci gazowej na podstawie odpowiednich przepisów;
  - 8) zaopatrzenie w ciepło z indywidualnych źródeł ciepła z zastosowaniem technologii niskoemisyjnych;
  - 9) gromadzenie odpadów stałych - w typowych pojemnikach w granicach własnych działki z wywiezieniem na składowisko przez wyspecjalizowane przedsiębiorstwo - nie dopuszcza się utylizacji i składowania odpadów w granicach własnych działki.
5. Zasady modernizacji, rozbudowy i budowy systemów komunikacji:
- 1) obsługa komunikacyjna poszczególnych terenów z istniejących i projektowanych dróg wewnętrznych i istniejącej drogi gminnej;
  - 2) powiązanie terenu z siecią dróg publicznych - poprzez drogę gminną przebiegającą wzdłuż północno -

zachodniej granicy opracowania do drogi powiatowej Tomaszkowo - Sząbruk;

3) nie dopuszcza się lokalizacji zjazdów z drogi powiatowej Tomaszkowo - Sząbruk.

6. Zadania własne gminy z zakresu infrastruktury technicznej:

1) urządzenie skrzyżowania drogi gminnej oznaczonej symbolem KD z drogą powiatową.

7. Inwestycje celu publicznego o znaczeniu ponadlokalnym - na terenie objętym granicami opracowania nie występują inwestycje celu publicznego o znaczeniu ponadlokalnym.

## Rozdział II

### Przepisy szczegółowe dotyczące terenów o różnej funkcji lub różnym sposobie zagospodarowania

**§ 8.** Dla terenów wydzielonych liniami rozgraniczającymi ustala się następujące warunki kształtowania zabudowy i zagospodarowania terenu:

<b>MU.01</b>	<p><b>Teren zabudowy mieszkalno-usługowej</b> Przeznaczenie podstawowe: zabudowa mieszkaniowa jednorodzinna. Przeznaczenie uzupełniające: usługi nieuciążliwe realizowane w budynku mieszkalnym - przeznaczenie uzupełniające może być realizowane tylko łącznie z przeznaczeniem podstawowym.</p> <ol style="list-style-type: none"> <li>zasady i warunki podziału zgodnie z oznaczeniami na rysunku planu - minimalna powierzchnia działki budowlanej 1500 m<sup>2</sup>;</li> <li>jeden budynek mieszkalno - usługowy wolnostojący na jednej działce budowlanej, dopuszcza się lokalizację wolnostojącego budynku gospodarczego lub garażu;</li> <li>maksymalna wysokość zabudowy budynku mieszkalno-usługowego - 2 kondygnacje nadziemne, w tym użytkowe poddasze, jednak nie więcej niż 9,0 m;</li> <li>nieprzekraczalna linia zabudowy zgodnie z oznaczeniami na rysunku planu;</li> <li>dachy dwuspadowe lub wielospadowe z wyraźnym zaznaczeniem kalenicy, symetryczne o nachyleniu połaci głównych zawartym w przedziale 30-45 stopni, kryte dachówką ceramiczną lub materiałem dachówkopodobnym w kolorach czerwieni;</li> <li>wysokość budynku gospodarczego lub garażu wolnostojącego nie większa niż 6 m - geometrię dachu należy kształtować w nawiązaniu do budynku głównego;</li> <li>wskaźnik zabudowy nie większy niż 0,25;</li> <li>obowiązuje zachowanie nie mniej niż 65 % powierzchni działki budowlanej jako biologicznie czynnej;</li> <li>dopuszcza się na całym terenie lokalizację niezbędnych urządzeń i sieci infrastruktury technicznej;</li> </ol>
<b>U.01</b>	<p><b>Tereny zabudowy usługowej</b> Przeznaczenie podstawowe: usługi o charakterze nieuciążliwym, w tym usługi publiczne: oświata i kultura itp. Przeznaczenie uzupełniające - towarzyszący budynek gospodarczy lub garażowy, boiska sportowe, place zabaw, mieszkanie dla właściciela lub obsługi - przeznaczenie uzupełniające może być realizowane tylko łącznie z przeznaczeniem podstawowym.</p> <ol style="list-style-type: none"> <li>zasady i warunki podziału zgodnie z oznaczeniami na rysunku planu - minimalna powierzchnia działki budowlanej 4000 m<sup>2</sup>;</li> <li>maksymalna wysokość zabudowy - 2 kondygnacje nadziemne, w tym użytkowe poddasze, jednak nie więcej niż 11 m;</li> <li>nieprzekraczalna linia zabudowy zgodnie z oznaczeniami na rysunku planu;</li> <li>dachy dwuspadowe lub wielospadowe z wyraźnym zaznaczeniem kalenicy, symetryczne o nachyleniu połaci</li> </ol>

	<p>zawartym w przedziale 30-45 stopni, kryte dachówką ceramiczną lub materiałem dachówkopodobnym w kolorach czerwieni;</p> <ol style="list-style-type: none"> <li>wskaźnik zabudowy nie większy niż 0,40;</li> <li>obowiązuje zachowanie nie mniej niż 30% powierzchni działki jako biologicznie czynnej;</li> <li>dopuszcza się na całym terenie lokalizację niezbędnych urządzeń i sieci infrastruktury technicznej;</li> </ol>
<b>UM.01</b>	<p><b>Teren zabudowy usługowo-mieszkalnej</b> Przeznaczenie podstawowe: usługi nieuciążliwe. Przeznaczenie uzupełniające: zabudowa mieszkaniowa jednorodzinna wolnostojąca - przeznaczenie uzupełniające może być realizowane tylko łącznie z przeznaczeniem podstawowym.</p> <ol style="list-style-type: none"> <li>zasady i warunki podziału zgodnie z oznaczeniami na rysunku planu - minimalna powierzchnia działki budowlanej 2000 m<sup>2</sup>;</li> <li>maksymalna wysokość zabudowy - 2 kondygnacje nadziemne, w tym użytkowe poddasze, jednak nie więcej niż 9,0 m;</li> <li>nieprzekraczalna linia zabudowy zgodnie z oznaczeniami na rysunku planu;</li> <li>dachy dwuspadowe lub wielospadowe z wyraźnym zaznaczeniem kalenicy, symetryczne o nachyleniu połaci zawartym w przedziale 30-45 stopni, kryte dachówką ceramiczną lub materiałem dachówkopodobnym w kolorach czerwieni;</li> <li>wskaźnik zabudowy nie większy niż 0,30;</li> <li>obowiązuje zachowanie nie mniej niż 60 % powierzchni działki budowlanej jako biologicznie czynnej;</li> <li>dopuszcza się na całym terenie lokalizację niezbędnych urządzeń i sieci infrastruktury technicznej;</li> </ol>
<b>KD.01</b>	<p><b>Teren drogi publicznej</b> Przeznaczenie podstawowe: teren przeznaczony na przebudowę skrzyżowania drogi gminnej z drogą powiatową; Przeznaczenie uzupełniające: urządzenia i sieci infrastruktury technicznej.</p>
<b>KDW.01</b>	<p><b>Teren drogi wewnętrznej</b></p> <ol style="list-style-type: none"> <li>minimalna szerokość w liniach rozgraniczających - 8 m;</li> <li>minimalna szerokość jezdni 5,5m;</li> <li>dopuszcza się lokalizację sieci i urządzeń infrastruktury technicznej.</li> </ol>

## Rozdział III Przepisy końcowe

**§ 9.** Dla wszystkich terenów ustala się stawkę procentową służącą naliczaniu opłaty, o której mowa w art. 36 ust. 4 ustawy o planowaniu i zagospodarowaniu przestrzennym w wysokości 30 %.

**§ 10.** Tracą moc ustalenia i rysunek Zmiany miejscowego planu ogólnego zagospodarowania przestrzennego fragmentu gminy Gietrzwałd w obrębie geodezyjnym Sząbruk dotyczącej zabudowy mieszkalno-usługowej - uchwała Nr XVIII/200/2000 z dnia 29 września 2000 r. w granicach niniejszego opracowania.

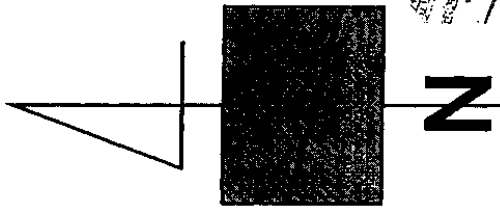
**§ 11.** Wykonanie uchwały powierza się Wójtowi Gminy Gietrzwałd.

**§ 12.** Uchwała wchodzi w życie po upływie 30 dni od dnia jej ogłoszenia w Dzienniku Urzędowym Województwa Warmińsko-Mazurskiego.

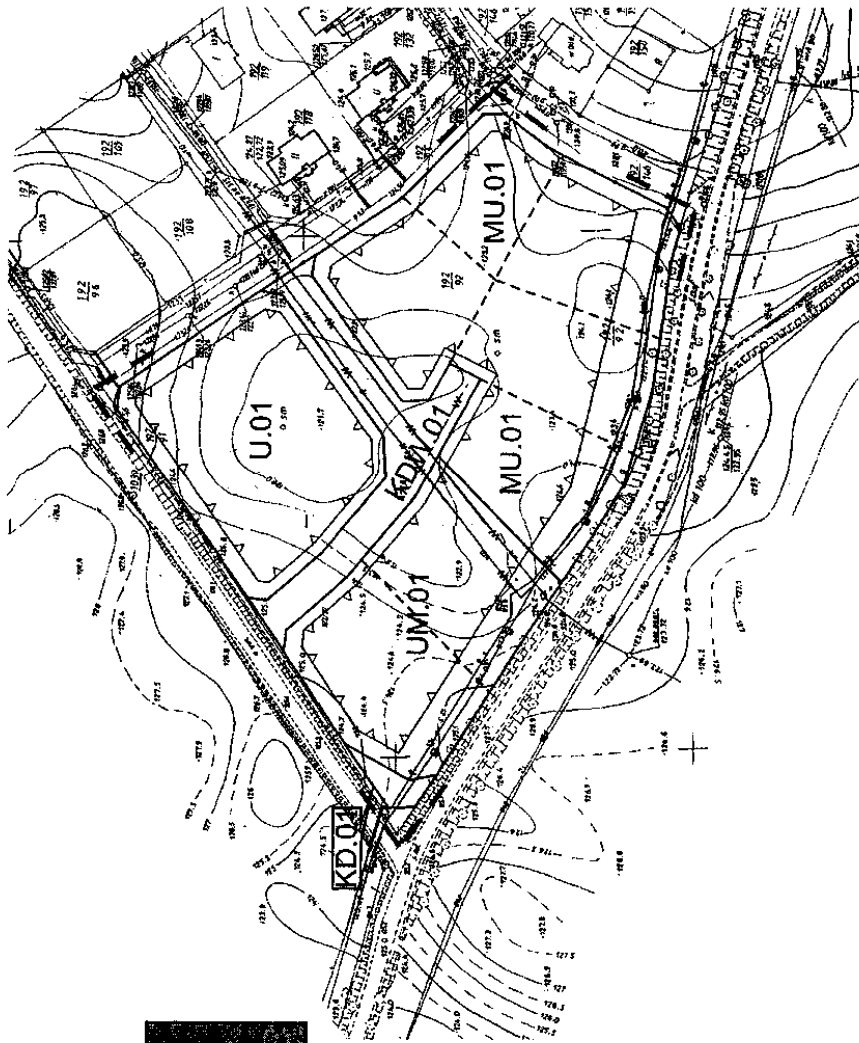
Przewodniczący Rady  
Krzysztof Wysocki

Załącznik Nr 1  
do uchwały Nr XXIV/235/08  
Rady Gminy Giętrzwald  
z dnia 25 września 2008 r.

**MIEJSKOWY PLAN ZAGOSPODAROWANIA PRZESTRZENNEGO TERENÓW ZABUDOWY  
MIESZKALNO - USŁUGOWEJ POŁOŻONYCH W OBRĘBIE SZABRUK GMINA GIĘTRZWAŁD**



SKALA 1:1000  
0 10 20 30 40 50 60 70 80 90 100



**LEGENDA:**

OZNACZENIA OGÓLNE	
	granica obszaru opracowania
	linie oznaczające tereny o różnym przeznaczeniu lub różnym sposobie zagospodarowania - obowiązkowe
	linie wewnętrznej podziału
	naprzemiankowe linie zabudowy
	istniejąca sieć wodociągowa
	istniejąca sieć gazowa
	istniejąca sieć telekomunikacyjna
PRZEZNACZENIE TERENÓW	
<b>MU</b>	tereny zabudowy mieszkalno-usługowej
<b>UM</b>	tereny zabudowy usługowo-mieszkalnej
<b>U</b>	tereny zabudowy usługowej
<b>KD</b>	tereny dróg publicznych
<b>KDW</b>	tereny dróg wewnętrznych

Załącznik Nr 2  
do uchwały Nr XXIV/235/08  
Rady Gminy Gietrzwałd  
z dnia 25 września 2008 r.

**I. Rozstrzygnięcie dotyczące zgodności miejscowego planu zagospodarowania przestrzennego z ustaleniami studium:**

dotyczy: Miejscowego planu zagospodarowania przestrzennego terenów zabudowy mieszkalno-usługowej, położonych w obrębie Sząbruk gmina Gietrzwałd.

Zgodnie z art. 20 ust. 1 ustawy z dnia 27 marca 2003 r. o planowaniu i zagospodarowaniu przestrzennym (Dz. U. z 2003 Nr 80, poz. 717, z 2004 Nr 6, poz. 41, Nr 141, poz. 1492, z 2005 Nr 113, poz. 954, Nr 130, poz. 1087, z 2006 Nr 45, poz. 319, Nr 225, poz. 1635), stwierdza się zgodność „Miejscowego planu zagospodarowania przestrzennego terenów zabudowy mieszkalno-usługowej, położonych w obrębie Sząbruk gmina Gietrzwałd” ze Studium uwarunkowań i kierunków zagospodarowania przestrzennego gminy Gietrzwałd.

**II. Rozstrzygnięcie o sposobie rozpatrzenia uwag do projektu planu:**

dotyczy: Miejscowego planu zagospodarowania przestrzennego terenów zabudowy mieszkalno-usługowej, położonych w obrębie Sząbruk gmina Gietrzwałd.

Zgodnie z art. 17 pkt 11 ustawy z dnia 27 marca 2003 r. o planowaniu i zagospodarowaniu przestrzennym (Dz. U. z 2003 Nr 80, poz. 717, z 2004 Nr 6, poz. 41, Nr 141, poz. 1492, z 2005 Nr 113, poz. 954, Nr 130, poz. 1087, z 2006 Nr 45, poz. 319, Nr 225, poz. 1635), termin wnoszenia uwag do projektu „Miejscowego planu zagospodarowania przestrzennego terenów zabudowy mieszkalno-usługowej, położonych w obrębie Sząbruk gmina Gietrzwałd” wyznaczono do dnia 4.09.2008 r.

W wyznaczonym terminie nie wpłynęły żadne uwagi do projektu planu.

**III. Rozstrzygnięcie w sprawie sposobu realizacji inwestycji z zakresu infrastruktury technicznej, które należą do zadań własnych gminy:**

dotyczy: Miejscowego planu zagospodarowania przestrzennego terenów zabudowy mieszkalno-usługowej, położonych w obrębie Sząbruk gmina Gietrzwałd.

Zgodnie z art. 20 ust. 1 ustawy z dnia 27 marca 2003 r. o planowaniu i zagospodarowaniu przestrzennym (Dz. U. z 2003 Nr 80, poz. 717, z 2004 Nr 6, poz. 41, Nr 141, poz. 1492, z 2005 Nr 113, poz. 954, Nr 130, poz. 1087, z 2006 Nr 45, poz. 319, Nr 225, poz. 1635) rozstrzyga się sposobie realizacji inwestycji z zakresu infrastruktury technicznej, które należą do zadań własnych gminy ujętych w „Miejscowym planie zagospodarowania przestrzennego terenów zabudowy mieszkalno-usługowej, położonych w obrębie Sząbruk gmina Gietrzwałd” w sposób następujący:

- zadania zapisane w ustaleniach planu zostaną wprowadzone do Wieloletniego Planu Inwestycyjnego gminy Gietrzwałd i zrealizowane zgodnie z harmonogramem zawartym w WPI;
- finansowanie zadań zapisanych w ustaleniach planu: budżet gminy oraz za środki zewnętrzne.

**2539**

**UCHWAŁA Nr XL/350/08**

**Rady Gminy Ełk**

**z dnia 26 września 2008 r.**

**w sprawie zasad wnoszenia, cofania i zbywania udziałów i akcji przez Wójta Gminy Ełk.**

Na podstawie art. 18 ust. 2 pkt 9 lit. g ustawy z dnia 8 marca 1990 r. o samorządzie gminnym (Dz. U. z 2001 r. Nr 142, poz. 1591, z 2002 r. Nr 23, poz. 220, Nr 62, poz. 558, Nr 113, poz. 984, Nr 153, poz. 127 i Nr 214, poz. 1806, z 2003 r. Nr 80, poz. 717, Nr 162, poz. 1568 oraz z 2004 r. Nr 102, poz. 1055, Nr 116, poz. 1203) uchwała się, co następuje:

**§ 1.** Ilekroć w uchwale jest mowa o:

- 1) spółce - należy przez to rozumieć spółkę z ograniczoną odpowiedzialnością lub spółkę akcyjną, w której Gmina Ełk posiada udziały lub akcje,
- 2) udziałach - należy przez to rozumieć udziały lub akcje będące własnością Gminy Ełk w spółce.

**§ 2. 1.** Upoważnia się Wójt Gminy Ełk do wnoszenia do spółek, w zamian za obejmowane udziały, wkładów pieniężnych w ramach kwot przewidzianych na ten cel w budżecie gminy na dany rok budżetowy.

2. Upoważnia się Wójt Gminy Ełk do wnoszenia do spółek, w zamian za obejmowane udziały, wkładów niepieniężnych (aportów).

3. Gmina Ełk może w szczególności obejmować udziały w spółkach już istniejących, do których przystępuje oraz w spółkach tworzonych przez Gminę.

4. O wniesieniu udziałów do spółki Wójt Gminy Ełk decyduje w formie zarządzenia.

**§ 3. 1.** Przedmiotem wkładu niepieniężnego (aportu) mogą być w szczególności:

- 1) prawa rzeczowe obejmujące prawo własności nieruchomości lub ich części albo innych praw, własność przedsiębiorstwa lub jego zorganizowanej części, własność rzeczy ruchomych, własność rzeczy nieruchomości, udział we współwłasnościach w częściach ułamkowych lub łącznej, użytkowanie wieczyste,
- 2) prawa obligacyjne obejmujące udziały, akcje, obligacje, wierzytelności wspólnika przysługujące od spółki,
- 3) prawa majątkowe na dobrach niematerialnych: patent lub prawo do jego używania, prawo do wzoru użytkowego, licencje na korzystanie z wynalazku lub wzoru użytkowego, know-how, znaki towarowe, majątkowe prawa autorskie.

2. Wniesienie wkładu niepieniężnego w celu pokrycia udziałów w spółkach musi być poprzedzone wyceną wnoszonego mienia komunalnego. Wycena ta musi być dokonana przez biegłego rzeczoznawcę posiadającego wymagane uprawnienia do wyceny majątku będącego przedmiotem wkładu niepieniężnego.

**§ 4. 1.** Upoważnia się Wójt Gminy Ełk do cofania udziałów w spółkach.

2. Wycofanie udziałów przez Gminę Ełk następuje wyłącznie w drodze ich umorzenia, zgodnie z przepisami ustawy Kodeks spółek handlowych.

**§ 5. 1.** Upoważnia się Wójt Gminy Ełk do zbywania udziałów w spółkach.

2. Decyzję o zbyciu udziałów Wójt Gminy Ełk podejmuje w formie zarządzenia.

**§ 6. 1.** Udziały są zbywane w trybie:

- 1) oferty ogłoszonej publicznie,
- 2) przetargu publicznego,
- 3) rokowań na podstawie publicznego zaproszenia do rokowań,
- 4) przyjęcia oferty złożonej przez podmiot ogłaszający wezwanie, o którym mowa w art. 86 ust. 4, art. 151 lub art. 154 ustawy z dnia 21 sierpnia 1997 r. - Prawo o publicznym obrocie papierami wartościowymi (Dz. U. Z 2002 r. Nr 49, poz. 447 ze zm.).

2. Tryb publiczny wymaga ogłoszenia oferty publicznej, zaproszenia do rokowań lub zaproszenia do przetargu publicznego co najmniej w jednym dzienniku o wydaniu ogólnopolskim.

**§ 7.** Przed zaoferowaniem do zbycia całości lub części udziałów w spółkach dokonuje się analizy mającej na celu ustalenie sytuacji prawnej majątku spółki, stanu i perspektyw rozwoju przedsiębiorstwa spółki, oszacowania wartości przedsiębiorstwa oraz oceny realizacji obowiązków wynikających z tytułu wymagań ochrony środowiska.

**§ 8.** Wykonanie czynności związanych z wnoszeniem, cofaniem, zbywaniem udziałów w szczególności szczegółowego trybu zbywania udziałów, zobowiązań inwestycyjnych oraz związanych z ochroną środowiska i ochroną interesów pracowników, powierza się Wójtowi Gminy Ełk.

**§ 9.** O każdym wniesieniu, cofaniu albo zbyciu udziałów Wójt Gminy Ełk informuje Radę Gminy Ełk na najbliższej sesji Rady Gminy następującej po wniesieniu, cofnięciu bądź zbyciu udziałów. Informacja zawiera dane o ilości oraz wartości wniesionych, cofniętych lub zbytych udziałów a także do jakiej spółki zostały wniesione, jakiej spółce zostały cofnięte lub w jakiej spółce zostały zbyte, a także jakie obowiązki, korzyści lub uprawnienia z tego tytułu dla Gminy powstaną.

**§ 10.** Wykonanie uchwały powierza się Wójtowi Gminy Ełk.

**§ 11.** Uchwała wchodzi w życie w terminie 14 dni od jej ogłoszenia w Dzienniku Urzędowym Województwa Warmińsko-Mazurskiego.

Przewodniczący Rady Gminy Ełk  
Miroslaw Świdorski

## 2540

### UCHWAŁA Nr XXII/119/08 Rady Gminy Rozogi z dnia 26 września 2008 r.

#### w sprawie określenia wysokości stawek podatku od nieruchomości na terenie gminy Rozogi na rok podatkowy 2009.

Na podstawie art. 18 ust. 2 pkt 8 ustawy z dnia 8 marca 1990 r. o samorządzie gminnym (Dz. U. z 2001 r. Nr 142, poz. 1591, z późn. zm.) oraz art. 5 ust. 1 ustawy z dnia 12 stycznia 1991 r. o podatkach i opłatach lokalnych<sup>1)</sup> (Dz. U. z 2006 r. Nr 121, poz. 844 z późn. zm.) uchwala się, co następuje:

**§ 1.** Określa się wysokość stawek podatku od nieruchomości:

1) od gruntów:

- a) związanych z prowadzeniem działalności gospodarczej, bez względu na sposób zakwalifikowania w ewidencji gruntów i budynków - 0,66 zł od 1 m<sup>2</sup> powierzchni,
- b) pod jeziorami, zajętych na zbiorniki wodne retencyjne lub elektrowni wodnych - 3,90 zł od 1 ha powierzchni,
- c) pozostałych, w tym zajętych na prowadzenie odpłatnej statutowej działalności pożytku publicznego przez organizacje pożytku publicznego - 0,14 zł od 1 m<sup>2</sup> powierzchni, z wyjątkiem gruntów przeznaczonych pod budownictwo lotniskowe lub użytkowanych na te cele, dla których określa się stawkę w wysokości 0,37 zł od 1 m<sup>2</sup> powierzchni;

2) od budynków lub ich części:

- a) mieszkalnych - 0,50 zł od 1 m<sup>2</sup> powierzchni użytkowej,
- b) związanych z prowadzeniem działalności gospodarczej oraz od budynków mieszkalnych lub ich części zajętych na prowadzenie działalności gospodarczej - 13,80 zł od 1 m<sup>2</sup> powierzchni użytkowej,

- c) zajętych na prowadzenie działalności gospodarczej w zakresie obrotu kwalifikowanym materiałem siewnym - 9,24 zł od 1 m<sup>2</sup> powierzchni użytkowej,
- d) zajętych na prowadzenie działalności gospodarczej w zakresie udzielania świadczeń zdrowotnych - 4,01 zł od 1 m<sup>2</sup> powierzchni użytkowej,
- e) pozostałych, w tym zajętych na prowadzenie odpłatnej statutowej działalności pożytku publicznego przez organizacje pożytku publicznego - 3,00 zł od 1 m<sup>2</sup> powierzchni użytkowej, z wyjątkiem budynków lotniskowych, dla których określa się stawkę w wysokości 6,64 zł od 1 m<sup>2</sup> powierzchni użytkowej;

- 3) od budowli - 2 % ich wartości, określonej na podstawie art. 4 ust. 1 pkt 3 i ust. 3 - 7.

**§ 2.** Wykonanie uchwały powierza się Wójtowi Gminy.

**§ 3.** Traci moc uchwała Nr XIII/65/07 Rady Gminy Rozogi z dnia 30 października 2007 r. w sprawie określenia wysokości stawek podatku od nieruchomości na terenie gminy Rozogi na rok podatkowy 2008 (Dz. Urz. Woj. Warmińsko-Mazurskiego Nr 187, poz. 2396).

**§ 4.** Uchwała wchodzi w życie po upływie 14 dni od dnia ogłoszenia w Dzienniku Urzędowym Województwa Warmińsko-Mazurskiego z mocą obowiązującą od dnia 1 stycznia 2009 r.

Przewodniczący Rady Gminy  
Teresa Samsel

## 2541

### UCHWAŁA Nr XXV/181/08 Rady Miasta Bartoszyce z dnia 30 września 2008 r.

#### w sprawie zmian statutu Miejskiego Ośrodka Pomocy Społecznej w Bartoszycach.

Na podstawie art. 18 ust. 2 pkt 9 lit. h, art. 41 ust. 1 ustawy z dnia 8 marca 1990 r. o samorządzie gminnym (Dz. U. z 2001 r. Nr 142, poz. 1591 z późn. zm.) i art. 110 ust. 1 ustawy z dnia 12 marca 2004 r. o pomocy społecznej (Dz. U. z 2008 r. Nr 115, poz. 728) Rada Miasta w Bartoszycach uchwala, co następuje:

**§ 1.** W statucie Miejskiego Ośrodka Pomocy Społecznej w Bartoszycach, stanowiącym załącznik do

uchwały Nr 134/XXV/04 Rady Miasta w Bartoszycach z dnia 30 września 2004 r. wprowadza się następujące zmiany:

- 1) w § 2 dodaje się pkt 12 o treści:  
"ustawy z dnia 7 września 2007 r. o pomocy osobom uprawnionym do alimentów (Dz. U. Nr 192, poz. 1378 z późn. zm.) oraz aktów wykonawczych do tej ustawy";
- 2) po § 15a dodaje się § 15b o treści:



„Zadania w zakresie ustawy o pomocy osobom uprawnionym do alimentów obejmują w szczególności:

- a) przyznawanie i wypłacanie świadczeń z funduszu alimentacyjnego,
- b) składanie zapotrzebowań na środki niezbędne do realizacji świadczeń z funduszu alimentacyjnego,
- c) prowadzenie postępowań wobec dłużników alimentacyjnych\*\*.

**§ 2.** Z dniem 1.10.2008 r. uchyla się pkt 11 § 2 oraz § 15a statutu Miejskiego Ośrodka Pomocy Społecznej w Bartoszycach, stanowiącego załącznik do uchwały

Nr 134/XXV/04 Rady Miasta w Bartoszyce z dnia 30 września 2004 r.

**§ 3.** Wykonanie uchwały powierza się Burmistrzowi Miasta Bartoszyce.

**§ 4.** Uchwała wchodzi w życie po upływie 14 dni od dnia ogłoszenia w Dzienniku Urzędowym Województwa Warmińsko-Mazurskiego.

Przewodniczący Rady Miasta  
Stanisław Szwed

\* Wojewoda Warmińsko-Mazurski stwierdził nieważność  
- rozstrzygnięcie nadzorcze NK.0911-333/08 z dnia 23 października 2008 r.

## 2542

### UCHWAŁA Nr XXV/189/08 Rady Miasta w Bartoszycach z dnia 30 września 2008 r.

#### w sprawie określenia liczby przeznaczonych do wydania nowych licencji na wykonywanie transportu drogowego taksówką.

Na podstawie art. 18 ust. 2 pkt 15 ustawy z dnia 8 marca 1990 r. o samorządzie gminnym (t.j. Dz. U. z 2001 r. Nr 142, poz. 1591 z późn. zm.) oraz art. 6 ust. 6 ustawy z dnia 6 września 2001 r. o transporcie drogowym (t.j. Dz. U. z 2007 r. Nr 125, poz. 874) Rada Miasta uchwała, co następuje:

**§ 1.** Określa się na 2009 rok dla Miasta Bartoszyce liczbę przeznaczonych do wydania nowych licencji na wykonywanie transportu drogowego taksówką w ilości 20.

**§ 2.** Wykonanie uchwały powierza się Burmistrzowi Miasta.

**§ 3.** Uchwała wchodzi w życie po upływie 14 dni od dnia ogłoszenia w Dzienniku Urzędowym Województwa Warmińsko-Mazurskiego.

Przewodniczący Rady Miasta  
Stanisław Szwed

## 2543



**PREZES**  
**URZĘDU REGULACJI ENERGETYKI**  
OGD-4210-75(7)/2008/572/V/KC

Gdańsk, dnia 27 października 2008 r.

### DECYZJA

Na podstawie art. 155 i art. 104 ustawy z dnia 14 czerwca 1960 r. - Kodeks postępowania administracyjnego (Dz. U. z 2000 r. Nr 98, poz. 1071, z 2001 r. Nr 49, poz. 509, z 2002 r. Nr 113, poz. 984, Nr 153, poz. 1271, Nr 169, poz. 1387, z 2003 r. Nr 130, poz. 1188, Nr 170, poz. 1660, z 2004 r. Nr 162, poz. 1692 oraz z 2005 r. Nr 64, poz. 565, Nr 78, poz. 682 i Nr 181, poz. 1524), zwanej dalej „Kpa”, w związku z art. 47 ust. 1 i 2 oraz art. 23 ust. 2 pkt 2, w związku z art. 30 ust. 1 i art. 45 ustawy z dnia 10 kwietnia 1997 r. - Prawo energetyczne (Dz. U. z 2006 r. Nr 89, poz. 625, Nr 104, poz. 708, Nr 158, poz. 1123 i Nr 170, poz. 1217, z 2007 r. Nr 21, poz. 124, Nr 52, poz. 343, Nr 115, poz. 790 i Nr 130, poz. 905 oraz z 2008 r. Nr 180, poz. 1112), zwanej dalej „ustawą - Prawo energetyczne”, w związku z § 27 ust. 1 rozporządzenia Ministra Gospodarki z dnia 9 października 2006 r. w sprawie szczegółowych zasad kształtowania i kalkulacji taryf oraz rozliczeń z tytułu zaopatrzenia w ciepło (Dz. U. z 2006 r. Nr 193, poz. 1423)

**na wniosek**

**Zakładu Energetyki Ciepłej  
Spółka z ograniczoną odpowiedzialnością  
z siedzibą w Orzyszu**  
zwanego w dalszej części decyzji „Przedsiębiorstwem”

**postanawiam**

zmienić moją decyzję z dnia 18 czerwca 2008 r. Nr OGD-4210-15(11)/2008/572/V/CW zatwierdzającą piątą taryfę dla ciepła, ustaloną przez Przedsiębiorstwo, poprzez zmianę jej w części IV pkt 4.1. Zmiana taryfy stanowi załącznik do niniejszej decyzji.

**UZASADNIENIE**

Decyzją z dnia 18 czerwca 2008 r. Nr OGD-4210-15(11)/2008/572/V/CW Prezes Urzędu Regulacji Energetyki, zwany dalej „Prezesem URE”, zatwierdził piątą taryfę dla ciepła ustaloną przez Przedsiębiorstwo, z okresem jej obowiązywania do dnia 31 lipca 2009 r.

Natomiast na podstawie art. 61 § 1 Kpa, na wniosek Przedsiębiorstwa, posiadającego koncesje na:

- wytwarzanie ciepła Nr WCC/188/572/U/OT-7/98/MK z dnia 6 października 1998 r., zmienioną późniejszymi decyzjami,
- przesyłanie i dystrybucję ciepła Nr PCC/202/572/U/OT-7/98/MK z dnia 6 października 1998 r., zmienioną późniejszymi decyzjami,

w dniu 25 września 2008 r. zostało wszczęte postępowanie administracyjne w sprawie zmiany decyzji zatwierdzającej taryfę dla ciepła, polegającej na zmianie cen i stawek opłat zawartych w tej taryfie, w związku ze wzrostem kosztów paliwa (miału węgla kamiennego). W konsekwencji przedmiotem postępowania administracyjnego była zmiana brzmienia części IV pkt 4.1 taryfy dla ciepła.

Prezes URE pismem z dnia 29 września 2008 r. wezwał Przedsiębiorstwo do przesłania wyjaśnień i uwierzytelnionych dokumentów. Przedsiębiorstwo przesłało wymagane dokumenty i wyjaśnienia odpowiednio w dniach 13 i 20 października 2008 r. Przesłane materiały zostały poddane analizie.

Zgodnie z art. 155 Kpa decyzja ostateczna, na mocy której strona nabyła prawo, może być w każdym czasie za zgodą strony uchylona lub zmieniona przez organ administracji publicznej, który ją wydał lub przez organ wyższego stopnia, jeżeli przepisy szczególne nie sprzeciwiają się uchyleniu lub zmianie takiej decyzji i przemawia za tym interes społeczny lub słuszny interes strony. Ponadto stosownie do § 27 ust. 1 rozporządzenia Ministra Gospodarki z dnia 9 października 2006 r. w sprawie szczegółowych zasad kształtowania i kalkulacji taryf oraz rozliczeń z tytułu zaopatrzenia w ciepło (Dz. U. z 2006 r. Nr 193, poz. 1423) w przypadku nieprzewidzianej, istotnej zmiany warunków prowadzenia przez przedsiębiorstwo energetyczne działalności gospodarczej, jest możliwa zmiana taryfy wprowadzonej do stosowania w trybie określonym w art. 47 ustawy - Prawo energetyczne lub przez zawarcie umów, o których mowa w § 4 ust. 2 cytowanego rozporządzenia, po dokonaniu analizy i oceny skutków ekonomicznych tych zmian.

Przedsiębiorstwo wystąpiło z wnioskiem o zmianę cen i stawek opłat zawartych w taryfie w związku ze wzrostem kosztów paliwa - miału węgla kamiennego. Wzrost cen wynika z faktu, iż dotychczasowa umowa na dostawę paliwa wygasła w sierpniu 2008 r. We wrześniu 2008 r. Przedsiębiorstwo podpisało nową umowę na dostawę paliwa, uwzględniającą jego wyższą cenę. W ten sposób nastąpił istotny wzrost kosztów paliwa. Ustalając ceny i stawki opłat w zmienionej wysokości, Przedsiębiorstwo skalkulowało je na podstawie uzasadnionych kosztów prowadzenia działalności związanej z wytwarzaniem ciepła w źródle ciepła opalonym miałem węgla kamiennego, uwzględniających wzrost kosztów miału węgla kamiennego, zaplanowanych dla okresu stosowania taryfy. Zatem zachodzą przesłanki do zmiany wysokości cen i stawek opłat zawartych w części IV pkt 4.1 zatwierdzonej taryfy.

W tym stanie rzeczy Prezes URE orzekł, jak w sentencji.

**POUCZENIE**

1. Od niniejszej decyzji przysługuje odwołanie do Sądu Okręgowego w Warszawie - Sądu Ochrony Konkurencji i Konsumentów - za pośrednictwem Prezesa URE, w terminie dwutygodniowym od dnia jej doręczenia (art. 30 ust. 2 i 3 ustawy - Prawo energetyczne oraz art. 479<sup>46</sup> pkt 1 i art. 479<sup>47</sup> § 1 Kodeksu postępowania cywilnego).

2. Odwołanie od decyzji powinno czynić zadość wymaganiom przepisanych dla pisma procesowego oraz zawierać oznaczenie zaskarżonej decyzji i wartości przedmiotu sporu, przytoczenie zarzutów, zwięzłe ich uzasadnienie, wskazanie dowodów, a także zawierać wniosek o uchylenie albo zmianę decyzji w całości lub w części (art. 479<sup>49</sup> Kodeksu postępowania cywilnego). Odwołanie należy przesłać na adres Północnego Oddziału Terenowego Urzędu Regulacji Energetyki - Al. Jana Pawła II 20, 80-462 Gdańsk.

3. Stosownie do art. 47 ust. 3 pkt 2 w związku z art. 31 ust. 3 pkt 2 i ust. 4 ustawy - Prawo energetyczne, zmiana taryfy dla ciepła w zakresie wnioskowanym przez Przedsiębiorstwo zostanie skierowana do ogłoszenia w Dzienniku Urzędowym Województwa Warmińsko-Mazurskiego.

Prezes  
Urzędu Regulacji Energetyki  
z upoważnienia  
DYREKTOR  
Północnego Oddziału Terenowego  
Urzędu Regulacji Energetyki  
z siedzibą w Gdańsku  
Mirostawa Szatybełko-Połom

**Zakład Energetyki Ciepłej  
Spółka z o.o. w Orzyszu  
ul. M. Kajki 4  
12 - 250 Orzysz**

**ZMIANA TARYFY DLA CIEPŁA**

ZAŁĄCZNIK DO DECYZJI PREZESA URE  
z dnia 27 października 2008 r.  
Nr OGD-4210-75(7)/2008/572/V/KC

2008 r.

W taryfie dla ciepła ustalonej przez Zakład Energetyki Ciepłej Spółka z o.o. z siedzibą w Orzyszu, stanowiącej załącznik do decyzji Prezesa Urzędu Regulacji Energetyki z dnia 18 czerwca 2008 r. Nr OGD-4210-15(11)/2008/572/V/CW wprowadza się następujące zmiany:

część 4 pkt 4.1 otrzymuje brzmienie:

4.1. Bazowe ceny i stawki opłat w ujęciu netto i brutto:

Grupa odbiorców A	j.m.		NETTO	BRUTTO*
	roczna	zł/MW		
cena za zamówioną moc cieplną	roczna			80 670,55
	rata miesięczna	6 722,55		8 201,51
cena ciepła	zł/GJ		27,86	33,99
cena nośnika ciepła	zł/m <sup>3</sup>		21,26	25,94
stawka opłaty stałej za usługi przesyłowe	j.m.		NETTO	BRUTTO*
	roczna	zł/MW		
stawka opłaty zmiennej za usługi przesyłowe	roczna			11 373,75
	rata miesięczna	947,81		1 156,33
	zł/GJ		4,20	5,12

Grupa odbiorców A1	j. m.		NETTO	BRUTTO*
	roczna	zł/MW		
cena za zamówioną moc cieplną	roczna			80 670,55
	rata miesięczna	6 722,55		8 201,51
cena ciepła	zł/GJ		27,86	33,99
cena nośnika ciepła	zł/m <sup>3</sup>		21,26	25,94
stawka opłaty stałej za usługi przesyłowe	j.m.		NETTO	BRUTTO*
	roczna	zł/MW		
stawka opłaty zmiennej za usługi przesyłowe	roczna			12 196,87
	rata miesięczna	1 016,14		1 240,02
	zł/GJ		3,49	4,26

Grupa odbiorców B	j.m.		NETTO	BRUTTO*
	roczna	zł/MW		
cena za zamówioną moc cieplną	roczna			80 670,55
	rata miesięczna	6 722,55		8 201,51
cena ciepła	zł/GJ		27,86	33,99
cena nośnika ciepła	zł/m <sup>3</sup>		21,26	25,94
stawka opłaty stałej za usługi przesyłowe	j.m.		NETTO	BRUTTO*
	roczna	zł/MW		
stawka opłaty zmiennej za usługi przesyłowe	roczna			17 123,45
	rata miesięczna	1 426,95		1 740,88
	zł/GJ		7,76	9,47

Grupa odbiorców C	j. m.		NETTO	BRUTTO*
	roczna	zł/MW		
cena za zamówioną moc cieplną	roczna			80 670,55
	rata miesięczna	6 722,55		8 201,51
cena ciepła	zł/GJ		27,86	33,99
cena nośnika ciepła	zł/m <sup>3</sup>		21,26	25,94
stawka opłaty stałej za usługi przesyłowe	j.m.		NETTO	BRUTTO*
	roczna	zł/MW		
stawka opłaty zmiennej za usługi przesyłowe	roczna			18 035,01
	rata miesięczna	1 502,92		1 833,56
	zł/GJ		6,85	8,36

Grupa odbiorców C1	j.m.		NETTO	BRUTTO*
	roczna	zł/MW		
cena za zamówioną moc cieplną	roczna			80 670,55
	rata miesięczna	6 722,55		8 201,51
cena ciepła	zł/GJ		27,86	33,99
cena nośnika ciepła	zł/ m <sup>3</sup>		21,26	25,94
stawka opłaty stałej za usługi przesyłowe	j.m.		NETTO	BRUTTO*
	roczna	zł/MW		
stawka opłaty zmiennej za usługi przesyłowe	roczna			24 849,01
	rata miesięczna	2 070,75		2 526,32
	zł /GJ		8,35	10,19

\* uwzględniono podatek VAT w wysokości 22 %.

Członek Zarządu  
Danuta Irena Gromko

Dyrektor Zarządu  
Zakładu Energetyki Ciepłej Sp. z o.o.  
Zbigniew Jankowski

## 2544



**PREZES**

**URZĘDU REGULACJI ENERGETYKI**

Nr OPO-4210-58(6)/2008/181/V/AS

Poznań 27 października 2008 r.

### DECYZJA

Na podstawie art. 47 ust. 1 i 2 oraz art. 23 ust. 2 pkt 2 i 3 w związku z art. 30 ust. 1 i art. 45 ustawy z 10 kwietnia 1997 r. - Prawo energetyczne (Dz. U. z 2006 r. Nr 89, poz. 625, Nr 104, poz. 708, Nr 158, poz. 1123, Nr 170, poz. 1217, z 2007 r. Nr 21, poz. 124, Nr 52, poz. 343, Nr 115, poz. 790 i Nr 130, poz. 905 oraz z 2008 r. Nr 180, poz. 1112) oraz w związku z art. 104 ustawy z 14 czerwca 1960 r. - Kodeks postępowania administracyjnego (Dz. U. z 2000 r. Nr 98, poz. 1071, z 2001 r. Nr 49, poz. 509, z 2002 r. Nr 113, poz. 984, Nr 153, poz. 1271 i Nr 169, poz. 1387, z 2003 r. Nr 130, poz. 1188 i Nr 170, poz. 1660, z 2004 r. Nr 162, poz. 1692 oraz z 2005 r. Nr 64, poz. 565, Nr 78, poz. 682 i Nr 181 poz. 1524),

#### po rozpatrzeniu wniosku

z 22 września 2008 r.

uzupełnionego pismami z 10 października 2008 r. (l.dz. PP-S/1018/08), z 16 października 2008 r. (l.dz. PP-S/1041/08) oraz z 20 października 2008 r. (L.DZ. PP-Ś/1044/08)

#### PRATERM Północ sp. z o.o.

z siedzibą w Świeciu,

posiadającej numer identyfikacji podatkowej (NIP): 559-000-37-39  
zwaney w dalszej części decyzji „Przedsiębiorstwem”

#### postanawiam

zatwierdzić taryfę dla ciepła ustaloną przez Przedsiębiorstwo, stanowiącą załącznik do niniejszej decyzji na okres do 30 listopada 2009 r.

### UZASADNIENIE

Na podstawie art. 61 § 1 Kodeksu postępowania administracyjnego, na wniosek Przedsiębiorstwa posiadającego koncesje na wytwarzanie ciepła nr WCC/296/181/U/OT1/98/WF z 22 października 1998 r. ze zmianami oraz na przesyłanie i dystrybucję ciepła nr PCC/310/181/U/OT1/98/WF z 22 października 1998 r. wraz ze zmianami, 23 września 2008 r. zostało wszczęte postępowanie administracyjne w sprawie zatwierdzenia taryfy dla ciepła, ustalonej przez Przedsiębiorstwo.

Zgodnie z art. 47 ust. 1 i 2 ustawy - Prawo energetyczne, przedsiębiorstwo energetyczne posiadające koncesje na prowadzenie działalności gospodarczej w zakresie wytwarzania, przesyłania i dystrybucji oraz obrotu ciepłem ustala taryfę dla ciepła oraz proponuje okres jej obowiązywania. Przedłożona taryfa podlega zatwierdzeniu przez Prezesa Urzędu Regulacji Energetyki, o ile jest zgodna z zasadami i przepisami, o których mowa w art. 44-46 ustawy - Prawo energetyczne.

Natomiast w myśl art. 23 ust. 2 pkt 3 lit. a i b ustawy - Prawo energetyczne, do zakresu kompetencji Prezesa URE należy między innymi ustalenie okresu obowiązywania taryfy.

W trakcie postępowania administracyjnego, na podstawie zgromadzonej dokumentacji ustalono, że Przedsiębiorstwo opracowało taryfę zgodnie z zasadami określonymi w art. 45 ustawy - Prawo energetyczne oraz z przepisami rozporządzenia Ministra Gospodarki z 9 października 2006 r. w sprawie szczegółowych zasad kształtowania i kalkulacji taryf oraz rozliczeń z tytułu zaopatrzenia w ciepło (Dz. U. z 2006 r. Nr 193, poz. 1423) zwanego dalej „rozporządzeniem taryfowym”.

Ceny i stawki opłat skalkulowane zostały przez Przedsiębiorstwo na podstawie uzasadnionych kosztów prowadzenia działalności gospodarczej, zaplanowanych dla pierwszego roku stosowania taryfy na podstawie porównywalnych kosztów poniesionych przez Przedsiębiorstwo w okresie sprawozdawczym (§ 12 ust. 2 rozporządzenia taryfowego). Stawki opłat za przyłączenie do sieci ciepłowniczej skalkulowane zostały zgodnie z § 7 ust. 8 rozporządzenia taryfowego.

Okres obowiązywania taryfy został ustalony zgodnie z wnioskiem Przedsiębiorstwa.

W tym stanie rzeczy orzekłem jak w sentencji.

### POUCZENIE

1. Od niniejszej decyzji przysługuje odwołanie do Sądu Okręgowego w Warszawie - Sądu Ochrony Konkurencji i Konsumentów za moim pośrednictwem, w terminie dwutygodniowym od dnia jej doręczenia (art. 30 ust. 2 i 3 ustawy z 10 kwietnia 1997 r. - Prawo energetyczne oraz art. 479<sup>46</sup> pkt 1 i art. 479<sup>47</sup> § 1 Kodeksu postępowania cywilnego).

2. Odwołanie od decyzji powinno czynić zadość wymaganiom przepisanych dla pisma procesowego oraz zawierać oznaczenie zaskarżonej decyzji i wartości przedmiotu sporu, przytoczenie zarzutów, zwięzłe ich uzasadnienie, wskazanie dowodów, a także zawierać wniosek o uchylenie albo o zmianę decyzji - w całości lub części (art. 479<sup>49</sup> Kodeksu postępowania cywilnego). Odwołanie należy przesać na adres Zachodniego Oddziału Terenowego Urzędu Regulacji Energetyki, 61-569 Poznań, ul. Wierzbicice 1.

3. Stosownie do art. 47 ust. 3 pkt 2 w związku z art. 31 ust. 3 pkt 2 i ust. 4 ustawy - Prawo energetyczne, taryfa zostanie skierowana do ogłoszenia w Dzienniku Urzędowym Województwa Kujawsko-Pomorskiego, Województwa Pomorskiego i Województwa Warmińsko-Mazurskiego.

4. Stosownie do art. 47 ust. 4 ustawy - Prawo energetyczne, taryfa może być wprowadzona do stosowania nie wcześniej niż po upływie 14 dni i nie później niż do 45 dnia od dnia jej opublikowania w Dzienniku Urzędowym Województwa Kujawsko-Pomorskiego, Województwa Pomorskiego i Województwa Warmińsko-Mazurskiego.

Z upoważnienia  
Prezesa Urzędu Regulacji Energetyki  
DYREKTOR  
Zachodniego Oddziału Terenowego  
Urzędu Regulacji Energetyki  
z siedzibą w Poznaniu  
Irena Gruszka

## **PRATERM Północ Sp. z o.o. w Świeciu**

### **TARYFA DLA CIEPŁA**

NINIEJSZA TARYFA STANOWI  
ZAŁĄCZNIK DO DECYZJI PREZESA URE  
z dnia 27 października 2008 r.  
nr OPO-4210-58(6)/2008/181/V/AS

Świecie 2008 r.

### **CZĘŚĆ I Objaśnienia pojęć i skrótów**

- 1) ustawa - ustawa z 10 kwietnia 1997 r. - Prawo energetyczne (Dz. U. z 2006 r. Nr 89, poz. 625, Nr 104, poz. 708, Nr 158, poz. 1123 i Nr 170, poz. 1217, z 2007 r. Nr 21, poz. 124, Nr 52, poz. 343, Nr 115, poz. 790 i Nr 130, poz. 905 oraz z 2008 r. Nr 180, poz. 1112);
- 2) rozporządzenie taryfowe - rozporządzenie Ministra Gospodarki z 9 października 2006 r. w sprawie szczegółowych zasad kształtowania i kalkulacji taryf oraz rozliczeń z tytułu zaopatrzenia w ciepło (Dz. U. z 2006 r. Nr 193, poz. 1423);
- 3) rozporządzenie o systemach ciepłowniczych - rozporządzenie Ministra Gospodarki z 15 stycznia 2007 r. w sprawie szczegółowych warunków funkcjonowania systemów ciepłowniczych (Dz. U. z 2007 r. Nr 16, poz. 92);
- 4) sprzedawca - PRATERM Północ Sp. z o.o. z siedzibą w Świeciu, ul. Ciepła 9;
- 5) odbiorca - każdy, kto otrzymuje lub pobiera ciepło na podstawie umowy z przedsiębiorstwem energetycznym;
- 6) źródło ciepła - połączone ze sobą urządzenia lub instalacje służące do wytwarzania ciepła;
- 7) lokalne źródło ciepła - zlokalizowane w obiekcie źródło ciepła, bezpośrednio zasilające instalacje odbiorcze wyłącznie w tym obiekcie;
- 8) sieć ciepłownicza - połączone ze sobą urządzenia lub instalacje, służące do przesyłania i dystrybucji ciepła ze źródeł ciepła do węzłów cieplnych;
- 9) węzeł cieplny - połączone ze sobą urządzenia lub instalacje służące do zmiany rodzaju lub parametrów nośnika ciepła dostarczanego z przyłącza oraz regulacji ilości ciepła dostarczanego do instalacji odbiorczych;
- 10) grupowy węzeł cieplny - węzeł cieplny obsługujący więcej niż jeden obiekt;
- 11) instalacja odbiorcza - połączone ze sobą urządzenia lub instalacje, służące do transportowania ciepła lub ciepłej wody z węzłów cieplnych lub źródeł ciepła do odbiorników ciepła lub punktów poboru ciepłej wody w obiekcie;
- 12) zewnętrzna instalacja odbiorcza - odcinki instalacji odbiorczych łączące grupowy węzeł cieplny lub źródło ciepła z instalacjami odbiorczymi w obiektach, w tym w obiektach, w których zainstalowany jest grupowy węzeł cieplny lub źródło ciepła;
- 13) układ pomiarowo-rozliczeniowy - dopuszczony do stosowania zgodnie z odrębnymi przepisami, zespół urządzeń, służących do pomiaru ilości i parametrów nośnika ciepła, których wskazania stanowią podstawę do obliczenia należności z tytułu dostarczania ciepła;
- 14) zamówiona moc cieplna - ustaloną przez odbiorcę lub podmiot ubiegający się o przyłączenie do sieci ciepłowniczej największą moc cieplną, jaka w danym obiekcie wystąpi w warunkach obliczeniowych, która zgodnie z określonymi w odrębnych przepisach warunkami technicznymi oraz wymaganiami technologicznymi dla tego obiektu jest niezbędna do zapewnienia:
  - a) pokrycia strat ciepła w celu utrzymania normatywnej temperatury i wymiany powietrza w pomieszczeniach,
  - b) utrzymania normatywnej temperatury ciepłej wody w punktach czerpalnych,
  - c) prawidłowej pracy innych urządzeń lub instalacji;
- 15) MONDI S.A. - MONDI ŚWIECIE S.A., ul. Bydgoska 1, Świecie;
- 16) źródło ciepła „Marianki” źródło ciepła w Świeciu przy ul. Ciepłej 9 będące własnością sprzedawcy.

## **CZĘŚĆ II**

### **Zakres działalności gospodarczej związanej z zaopatrzeniem w ciepło**

Sprzedawca prowadzi działalność gospodarczą związaną z zaopatrzeniem w ciepło na podstawie udzielonych przez Prezesa Urzędu Regulacji Energetyki koncesji w zakresie:

- wytwarzania ciepła - decyzja nr WCC/296/181/U/OT1/98/WF z 22 października 1998 r. ze zmianami:  
nr WCC/296A/181/W/3/2001/BK z 7 czerwca 2001 r.,  
nr WCC/296B/181/W/OPO/2004/AJ z 11 lutego 2004 r.,  
nr WCC/296C/181/W/OPO/2004/AJ z 21 lipca 2004 r.,  
nr WCC/296D/181/W/OPO/2006/AJ z 2 czerwca 2006 r.,  
nr WCC/296E/181/W/OPO/2007/AJ z 19 lutego 2007 r.,  
nr WCC/296-ZTO/181/W/OPO/2007/MP z 19 czerwca 2007 r.,  
nr WCC/296-ZTO-A/181/W/OPO/2007/AJ z 2 sierpnia 2007 r.,  
nr WCC/296-ZTO-B/181/W/OPO/2007/AJ z 15 października 2007 r.,  
nr WCC/296-ZTO-C/181/W/OPO/2008/AJ z 26 sierpnia 2008 r.,
- przesyłania i dystrybucji ciepła - decyzja nr PCC/310/181/U/OT1/98/WF z 22 października 1998r., ze zmianami:  
nr PCC/310/181/U/OT1/98/DN z 18 grudnia 1998 r.,  
nr PCC/310/S/181/U/3/99 z 7 grudnia 1999 r.,  
nr PCC/310A/181/W/3/2000/EG z 26 czerwca 2000 r.,  
nr PCC/310B/181/W/OPO/2002/AJ z 27 listopada 2002 r.,  
nr PCC/310C/181/W/OPO/2004/AJ z 11 lutego 2004 r.,  
nr PCC/310D/181/W/OPO/2004/AJ z 21 lipca 2004 r.,  
nr PCC/310E/181/W/OPO/2006/AJ z 2 czerwca 2006 r.,  
nr PCC/310F/181/W/OPO/2007/AJ z 19 lutego 2007 r.,  
nr PCC/310-ZTO/181/W/OPO/2007/MP z 19 czerwca 2007 r.,  
nr PCC/310-ZTO-A/181/W/OPO/2007/MP z 2 sierpnia 2007 r.,  
nr PCC/310-ZTO-B/181/W/OPO/2008/AJ z 26 sierpnia 2008 r.

## **CZĘŚĆ III**

### **Podział odbiorców na grupy**

Zgodnie z § 10 rozporządzenia taryfowego ustalono następujące grupy odbiorców:

#### **Odbiorcy ciepła w Świeciu**

- Grupa SW.1 - odbiorcy ciepła dostarczanego ze źródła ciepła „Marianki” wodną siecią ciepłowniczą do węzłów cieplnych będących własnością odbiorców i przez nich eksploatowanych,
- Grupa SW.2 - odbiorcy ciepła dostarczanego ze źródła ciepła „Marianki” wodną siecią ciepłowniczą do indywidualnych węzłów cieplnych będących własnością sprzedawcy,
- Grupa SW.3 - odbiorcy ciepła dostarczanego ze źródła ciepła „Marianki” wodną siecią ciepłowniczą do grupowych węzłów cieplnych będących własnością sprzedawcy,
- Grupa SW.4 - odbiorcy ciepła dostarczanego ze źródła ciepła „Marianki” wodną siecią ciepłowniczą do grupowych węzłów cieplnych i zewnętrznych instalacji odbiorczych, będących własnością sprzedawcy,
- Grupa SW.5 - odbiorcy ciepła dostarczanego ze źródeł ciepła w Świeciu przy ul. Sądowej 8b lub ul. Sądowej 5 opalanych gazem ziemnym, w których zainstalowana moc cieplna nie przekracza 5 MW, bezpośrednio zasilających zewnętrzne instalacje odbiorcze będące własnością sprzedawcy,
- Grupa SW.6 - odbiorcy ciepła dostarczanego ze źródła ciepła MONDI S.A. wodną siecią ciepłowniczą do indywidualnych węzłów cieplnych będących własnością sprzedawcy,
- Grupa SW.7 - odbiorcy ciepła dostarczanego ze źródła ciepła MONDI S.A. wodną siecią ciepłowniczą do grupowych węzłów cieplnych i zewnętrznych instalacji odbiorczych, będących własnością sprzedawcy.

#### **Odbiorcy ciepła w Bytowie**

- Grupa BY. 1 - odbiorcy ciepła dostarczanego ze źródła ciepła w Bytowie przy ul. Przemysłowej 5 wodną siecią ciepłowniczą do węzłów cieplnych będących własnością odbiorców i przez nich eksploatowanych,
- Grupa BY.2 - odbiorcy ciepła dostarczanego ze źródła ciepła w Bytowie przy ul. Przemysłowej 5 wodną siecią ciepłowniczą do indywidualnych węzłów cieplnych będących własnością sprzedawcy,
- Grupa BY.3 - odbiorcy ciepła dostarczanego ze źródła ciepła w Bytowie przy ul. Przemysłowej 5 wodną siecią ciepłowniczą do grupowych węzłów cieplnych będących własnością sprzedawcy,
- Grupa BY.4 - odbiorcy ciepła dostarczanego ze źródła ciepła w Bytowie przy ul. Przemysłowej 5 wodną siecią ciepłowniczą do grupowych węzłów cieplnych i zewnętrznych instalacji odbiorczych będących własnością sprzedawcy.

#### **Odbiorcy ciepła w Pastłuku**

- Grupa PK.1 - odbiorcy ciepła dostarczanego ze źródła ciepła w Pastłuku przy ul. Ogrodowej 14, wodną siecią ciepłowniczą do węzłów cieplnych będących własnością odbiorców i przez nich eksploatowanych,
- Grupa PK.2 - odbiorcy ciepła dostarczanego ze źródła ciepła w Pastłuku przy ul. Ogrodowej 14, wodną siecią ciepłowniczą do indywidualnych węzłów cieplnych będących własnością sprzedawcy,

Grupa PK.3 - odbiorcy ciepła dostarczanego ze źródła ciepła w Pasłęku przy ul. Ogrodowej 14, wodną siecią ciepłowniczą do grupowych węzłów cieplnych będących własnością sprzedawcy,

Grupa PK.4 - odbiorcy ciepła dostarczanego ze źródła ciepła w Pasłęku przy ul. Ogrodowej 14, wodną siecią ciepłowniczą do grupowych węzłów cieplnych i zewnętrznych instalacji odbiorczych będących własnością sprzedawcy.

#### Odbiorcy ciepła w Sztumie

Grupa ST.1 - odbiorcy ciepła dostarczanego ze źródła ciepła w Sztumie przy ul. Nowowiejskiego 14, wodną siecią ciepłowniczą do węzłów cieplnych będących własnością odbiorców i przez nich eksploatowanych,

Grupa ST.2 - odbiorcy ciepła dostarczanego ze źródła ciepła w Sztumie przy ul. Nowowiejskiego 14, wodną siecią ciepłowniczą do indywidualnych węzłów cieplnych będących własnością sprzedawcy,

Grupa ST.4 - odbiorcy ciepła dostarczanego ze źródła ciepła w Sztumie przy ul. Nowowiejskiego 14, wodną siecią ciepłowniczą do grupowych węzłów cieplnych i zewnętrznych instalacji odbiorczych będących własnością sprzedawcy.

#### Odbiorcy ciepła w Gniewie

Grupa GN.1 - odbiorcy ciepła dostarczanego ze źródła ciepła w Gniewie przy ul. Hallera 1, wodną siecią ciepłowniczą do węzłów cieplnych będących własnością odbiorców i przez nich eksploatowanych,

Grupa GN.2 - odbiorcy ciepła dostarczanego ze źródła ciepła w Gniewie przy ul. Hallera 1, wodną siecią ciepłowniczą do indywidualnych węzłów cieplnych będących własnością sprzedawcy.

Grupa GN.4 - odbiorcy ciepła dostarczanego ze źródła ciepła w Gniewie przy ul. Hallera 1, wodną siecią ciepłowniczą do grupowych węzłów cieplnych i zewnętrznych instalacji odbiorczych będących własnością sprzedawcy,

Grupa GN.5 - odbiorcy ciepła dostarczanego ze źródła ciepła w Gniewie przy ul. Krasickiego 6 opalanego gazem ziemnym, w którym zainstalowana moc cieplna nie przekracza 5 MW, bezpośrednio zasilającego zewnętrzne instalacje odbiorcze będące własnością sprzedawcy.

### CZĘŚĆ IV Rodzaje oraz wysokość cen i stawek opłat

#### 4.1 Wysokość cen i stawek opłat dla grup odbiorców w Świeciu.

Grupa odbiorców	Rodzaj ceny	Cena za zamówioną moc cieplną [zł/MW]		Cena ciepła [zł/GJ]	Cena nośnika ciepła [zł/m <sup>3</sup> ]	Stawka opłaty stałej za usługi przesyłowe [zł/MW]		Stawka opłaty zmiennej za usługi przesyłowe [zł/GJ]
		roczna	rata miesięczna			Roczna	rata miesięczna	
SW.1	netto	70 983,49	5 915,29	20,93	8,73	18 171,35	1 514,28	8,30
	brutto	86 599,86	7 216,65	25,53	10,65	22 169,05	1 847,42	10,13
SW.2	netto	70 983,49	5 915,29	20,93	8,73	30 692,94	2 557,75	9,80
	brutto	86 599,86	7 216,65	25,53	10,65	37 445,39	3 120,46	11,96
SW.3	netto	70 983,49	5 915,29	20,93	8,73	26 735,09	2 227,92	8,60
	brutto	86 599,86	7 216,65	25,53	10,65	32 616,81	2 718,07	10,49
SW.4	netto	70 983,49	5 915,29	20,93	8,73	27 971,40	2 330,95	10,55
	brutto	86 599,86	7 216,65	25,53	10,65	34 125,11	2 843,76	12,87
SW.6	netto	-	-	-	-	16 797,62	1 399,80	4,93
	brutto	-	-	-	-	20 493,10	1 707,76	6,01
SW.7	netto	-	-	-	-	17 858,21	1 488,18	5,26
	brutto	-	-	-	-	21 787,02	1 815,58	6,42

W rozliczeniach z odbiorcami grupy SW.6 oraz SW.7, oprócz stawek opłat za usługi przesyłowe określonych powyżej, stosowane będą:

- ceny za zamówioną moc cieplną,
- ceny ciepła,
- ceny nośnika ciepła

zawarte w Taryfie dla ciepła - ustalonej przez MONDI S.A.

Grupa odbiorców	Rodzaj ceny	Stawka opłaty miesięcznej za zamówioną moc cieplną [zł/MW]	Stawka opłaty za ciepło [zł/GJ]
SW.5	netto	8184,39	45,33
	brutto	9984,96	55,30

#### 4.2 Wysokość cen i stawek opłat dla grup odbiorców w Bytowie.

Grupa odbiorców	Rodzaj ceny	Cena za zamówioną moc cieplną [zł/MW]		Cena ciepła [zł/GJ]	Cena nośnika ciepła [zł/m <sup>3</sup> ]	Stawka opłaty stałej za usługi przesyłowe [zł/MW]		Stawka opłaty zmiennej za usługi przesyłowe [zł/GJ]
		roczna	rata miesięczna			roczna	rata miesięczna	
BY.1	netto	66 184,95	5 515,41	21,69	11,58	11 760,32	980,03	5,27
	brutto	80 745,64	6 728,80	26,46	14,13	14 347,59	1 195,64	6,43
BY.2	netto	66 184,95	5 515,41	21,69	11,58	19 288,35	1 607,36	7,65
	brutto	80 745,64	6 728,80	26,46	14,13	23 531,79	1 960,98	9,33
BY.3	netto	66 184,95	5 515,41	21,69	11,58	16 110,02	1 342,50	5,53
	brutto	80 745,64	6 728,80	26,46	14,13	19 654,22	1 637,85	6,75
BY.4	netto	66 184,95	5 515,41	21,69	11,58	18 394,14	1 532,85	5,98
	brutto	80 745,64	6 728,80	26,46	14,13	22 440,85	1 870,08	7,30

#### 4.3 Wysokość cen i stawek opłat dla grup odbiorców w Pasłęku.

Grupa odbiorców	Rodzaj ceny	Cena za zamówioną moc cieplną [zł/MW]		Cena ciepła [zł/GJ]	Cena nośnika ciepła [zł/m <sup>3</sup> ]	Stawka opłaty stałej za usługi przesyłowe [zł/MW]		Stawka opłaty zmiennej za usługi przesyłowe [zł/GJ]
		roczna	rata miesięczna			roczna	rata miesięczna	
PK.1	netto	58 162,59	4 846,88	24,34	8,46	14 082,01	1 173,50	4,94
	brutto	70 958,36	5913,19	29,69	10,32	17 180,05	1 431,67	6,03
PK.2	netto	58 162,59	4 846,88	24,34	8,46	20 388,98	1 699,08	9,93
	brutto	70 958,36	5913,19	29,69	10,32	24 874,56	2 072,88	12,11
PK.3	netto	58 162,59	4 846,88	24,34	8,46	17 948,38	1 495,70	6,72
	brutto	70 958,36	5913,19	29,69	10,32	21 897,03	1 824,75	8,20
PK.4	netto	58 162,59	4 846,88	24,34	8,46	18 129,91	1 510,83	9,17
	brutto	70 958,36	5913,19	29,69	10,32	22 118,49	1 843,21	11,19

#### 4.4 Wysokość cen i stawek opłat dla grup odbiorców w Sztumie.

Grupa odbiorców	Rodzaj ceny	Cena za zamówioną moc cieplną [zł/MW]		Cena ciepła [zł/GJ]	Cena nośnika ciepła [zł/m <sup>3</sup> ]	Stawka opłaty stałej za usługi przesyłowe [zł/MW]		Stawka opłaty zmiennej za usługi przesyłowe [zł/GJ]
		roczna	rata miesięczna			roczna	rata miesięczna	
ST.1	netto	58673,13	4 889,43	24,23	7,00	9 856,65	821,39	5,29
	brutto	71 581,22	5965,10	29,56	8,54	12025,11	1 002,10	6,45
ST.2	netto	58673,13	4 889,43	24,23	7,00	16515,07	1 376,26	7,62
	brutto	71 581,22	5 965,10	29,56	8,54	20 148,39	1 679,04	9,30
ST.4	netto	58673,13	4 889,43	24,23	7,00	16562,28	1 380,19	7,15
	brutto	71 581,22	5965,10	29,56	8,54	20205,98	1 683,83	8,72

#### 4.5 Wysokość cen i stawek opłat dla grup odbiorców w Gniewie.

Grupa odbiorców	Rodzaj ceny	Cena za zamówioną moc cieplną [zł/MW]		Cena ciepła [zł/GJ]	Cena nośnika ciepła [zł/m <sup>3</sup> ]	Stawka opłaty stałej za usługi przesyłowe [zł/MW]		Stawka opłaty zmiennej za usługi przesyłowe [zł/GJ]
		roczna	rata miesięczna			roczna	rata miesięczna	
GN.1	netto	70982,13	5915,18	22,45	5,56	10202,00	850,17	3,78
	brutto	86 598,20	7216,52	27,39	6,78	12 446,44	1 037,21	4,61
GN.2	netto	70982,13	5915,18	22,45	5,56	20 106,84	1 675,57	7,23
	brutto	86 598,20	7216,52	27,39	6,78	24 530,34	2 044,20	8,82
GN.4	netto	70982,13	5915,18	22,45	5,56	23 766,00	1 980,50	8,05
	brutto	86 598,20	7216,52	27,39	6,78	28 994,52	2416,21	9,82

Grupa odbiorców	Rodzaj ceny	Stawka opłaty miesięcznej za zamówioną moc cieplną [zł/MW]	Stawka opłaty za ciepło [zł/GJ]
GN.5	netto	6728,91	48,79
	brutto	8 209,27	59,52

Przedstawione w pkt 4.1 - 4.5 ceny i stawki opłat brutto zawierają podatek od towarów i usług (VAT) w wysokości 22 %.

#### 4.6 Stawka opłaty za przyłączenie do sieci ciepłowniczej.

średnica przyłącza [mm]	stawka opłaty netto [zł/mb]
20	95,08
25	96,28
32	101,27
40	102,95
50	109,51
65	117,77
80	128,80

Stawki opłat brutto będą naliczane zgodnie z obowiązującymi w tym zakresie przepisami.

### CZĘŚĆ V Zasady ustalania cen i stawek opłat

Ceny i stawki opłat określone w części IV niniejszej taryfy zostały ustalone zgodnie z art. 45 ustawy oraz według zasad określonych w § 11, 12, i 18-21 rozporządzenia taryfowego. Stawki opłat za przyłączenie do sieci ciepłowniczej określone w niniejszej taryfie zostały ustalone zgodnie z § 7 ust. 8 i § 24 rozporządzenia taryfowego.

### CZĘŚĆ VI Warunki stosowania cen i stawek opłat

1. Ustalone w niniejszej taryfie ceny i stawki opłat są stosowane przy zachowaniu standardów jakościowych obsługi odbiorców, które określone zostały w rozdziale 6 rozporządzenia o systemach ciepłowniczych.

2. W przypadkach:

- niedotrzymania przez sprzedawcę standardów jakościowych obsługi odbiorców lub niedotrzymania przez odbiorcę warunków określonych w umowie sprzedaży ciepła lub umowie o świadczenie usług przesyłania i dystrybucji ciepła albo w umowie kompleksowej,
- uszkodzenia lub stwierdzenia nieprawidłowych wskazań układu pomiarowo-rozliczeniowego,



- udzielania bonifikat przysługujących odbiorcy,
  - nielegalnego poboru ciepła,
- stosuje się odpowiednio postanowienia określone w rozdziale 4 rozporządzenia taryfowego.

## **CZĘŚĆ VII**

### **Zasady wprowadzenia zmiany cen i stawek opłat**

1. Taryfa może być wprowadzona do stosowania nie wcześniej niż po upływie 14 dni i nie później niż do 45 dnia od dnia jej opublikowania we właściwym miejscowo Wojewódzkim Dzienniku Urzędowym.

2. Sprzedawca zawiadomi pisemnie odbiorców ciepła o rozpoczęciu stosowania taryfy, co najmniej na 14 dni przed wprowadzeniem nowych cen i stawek opłat.

Prezes Zarządu  
Witold Kościelski

**2545**

**WYROK**

**w imieniu Rzeczypospolitej Polskiej**

**dnia 26 sierpnia 2008 r.**

**Sygn. akt II SA/OI 365/08**

Wojewódzki Sąd Administracyjny w Olsztynie w składzie następującym:

Przewodniczący	Sędzia WSA Marzenna Glabas
Sędziowie	Sędzia WSA Katarzyna Matczak Asesor WSA Bogusław Jażdżyk (spr.)
Protokolant	Małgorzata Krajewska

po rozpoznaniu na rozprawie w dniu 26 sierpnia 2008 r. sprawy ze skargi Wojewody Warmińsko-Mazurskiego na uchwałę Rady Gminy Dywity z dnia 21 lutego 2008 r., Nr XVI/108/08 w przedmiocie regulaminu określającego wysokość i szczegółowe warunki przyznawania nauczycielom dodatków, obliczania i wypłacania wynagrodzenia za godziny ponadwymiarowe i godziny doraźnych zastępstw

- I stwierdza nieważność zaskarżonej uchwały w części dotyczącej § 5 ust. 1 w zakresie słów „w tym również nauczyciela zwolnionego ze świadczenia pracy na podstawie odrębnych przepisów” oraz § 6 ust. 3 regulaminu stanowiącego załącznik do wyżej wymienionej uchwały;
- II orzeka, że zaskarżona uchwała nie podlega wykonaniu w części, w której stwierdzono jej nieważność.

---

**Wydawca:** Wojewoda Warmińsko-Mazurski

**Redakcja:** Warmińsko-Mazurski Urząd Wojewódzki w Olsztynie, Wydział Nadzoru i Kontroli  
Al. Marsz. J. Piłsudskiego 7/9, 10-575 Olsztyn, pok. 130, tel. (89) 5232474

**Skład komputerowy:** Wojewódzki Ośrodek Informatyki TBD w Olsztynie  
Al. Marsz. J. Piłsudskiego 7/9, 10-575 Olsztyn, tel. (89) 5232334  
e-mail: woi@uw.olsztyn.pl

**Druk i rozpowszechnianie:** Zakład Obsługi Warmińsko-Mazurskiego Urzędu Wojewódzkiego  
Al. Marsz. J. Piłsudskiego 7/9, 10-575 Olsztyn, tel. (89) 5232498, 5232400

---

Rozpowszechnianie i prenumerata odbywa się:

- na podstawie nadesłanego zamówienia w Zakładzie Obsługi Warmińsko-Mazurskiego Urzędu Wojewódzkiego, Al. Marsz. J. Piłsudskiego 7/9, 10-575 Olsztyn, tel. (89) 5232498, (89) 5232400
- w punkcie sprzedaży w Zakładzie Obsługi Warmińsko-Mazurskiego Urzędu Wojewódzkiego, Al. Marsz. J. Piłsudskiego 7/9, 10-575 Olsztyn, pok. 51, tel. (89) 5232498

Exemplarze archiwalne wraz ze skrorowidzami wyłożone są do powszechnego wglądu w:

- Wydziale Nadzoru i Kontroli Warmińsko-Mazurskiego Urzędu Wojewódzkiego w Olsztynie, Al. Marsz. J. Piłsudskiego 7/9, 10-575 Olsztyn, pok. 148, tel. (89) 5232591

---

Tłoczono z polecenia Wojewody Warmińsko-Mazurskiego  
w Zakładzie Obsługi Warmińsko-Mazurskiego Urzędu Wojewódzkiego w Olsztynie  
Al. Marsz. J. Piłsudskiego 7/9, 10-575 Olsztyn