



DZIENNIK URZĘDOWY

WOJEWÓDZTWA WARMIŃSKO-MAZURSKIEGO

Olsztyn, dnia 31 lipca 2008 r.

Nr 118

TREŚĆ:

Poz.:

UCHWAŁY RAD GMIN:

- 1945 - Nr XXIV/341/08 Rady Miejskiej w Iławie z dnia 11 czerwca 2008 r. w sprawie podziału miasta Iławy na stałe obwody głosowania i ustalenia ich granic. 7202
- 1946 - Nr XXIV/342/08 Rady Miejskiej w Iławie z dnia 11 czerwca 2008 r. w sprawie dostosowania opisu granic okręgów wyborczych miasta Iławy do stanu faktycznego. 7203
- 1947 - Nr XIX/28/08 Rady Miejskiej w Kisielicach z dnia 23 czerwca 2008 r. w sprawie ustalenia wysokości stawek opłaty za zajęcie pasa drogowego dla dróg, których zarządcą jest Gmina Kisielice. 7204
- 1948 - Nr XIII/113/08 Rady Gminy Kruklanki z dnia 25 czerwca 2008 r. w sprawie przepisów porządkowych przy przewozie osób i bagażu taksówkami osobowymi na terenie Gminy Kruklanki. 7201
- 1949 - Nr XIII/114/08 Rady Gminy Kruklanki z dnia 25 czerwca 2008 r. w sprawie ustalenia cen urzędowych za przewozy taksówkami oraz określenia stref cen (stawek taryfowych) obowiązujących przy przewozie osób i ładunków taksówkami na terenie Gminy Kruklanki. 7207
- 1950 - Nr XXV/198/08 Rady Miejskiej w Węgorzewie z dnia 25 czerwca 2008 r. w sprawie zwolnienia od opłaty z tytułu zgłoszenia o dokonanie zmiany wpisu w ewidencji działalności gospodarczej. 7201
- 1951 - Nr XXV/199/08 Rady Miejskiej w Węgorzewie z dnia 25 czerwca 2008 r. w sprawie zmian w Statucie Miejsko-Gminnego Ośrodka Pomocy Społecznej w Węgorzewie. 7201
- 1952 - Nr XXV/200/08 Rady Miejskiej w Węgorzewie z dnia 25 czerwca 2008 r. w sprawie zmiany uchwały Nr XII/178/08 Rady Miejskiej w Węgorzewie z dnia 25 kwietnia 2008 r. w sprawie ustalenia górnych stawek opłat ponoszonych przez właścicieli nieruchomości za usługi w zakresie odbierania odpadów komunalnych oraz opróżnianie zbiorników bezodpływowych i transportu nieczystości ciekłych na terenie Miasta i Gminy Węgorzewo. 7201
- 1953 - Nr XXIII/158/08 Rady Gminy Bartoszyce z dnia 26 czerwca 2008 r. w sprawie uchwalenia „Wieloletniego Programu Gospodarowania Mieszkaniowym Zasobem Gminy Bartoszyce na lata 2008-2012”. .. 7201
- 1954 - Nr XXIII/160/08 Rady Gminy Bartoszyce z dnia 26 czerwca 2008 r. w sprawie zasad rozliczania tygodniowego obowiązkowego wymiaru godzin zajęć nauczycieli, realizujących w ramach stosunku pracy obowiązki określone dla stanowisk o różnym tygodniowym obowiązkowym wymiarze godzin, tygodniowego obowiązkowego wymiaru godzin zajęć dla pedagogów szkół, zasad udzielania i

- rozmiar zniżek dyrektorom i wicedyrektorom szkół oraz określania ilości godzin biblioteki szkolnej. 7213
- 1955 - Nr XXXIV/172/08 Rady Miejskiej w Kętrzyn z dnia 26 czerwca 2008 r. w sprawie ustalenia zasad korzystania ze stołówek zorganizowanych w szkołach prowadzonych przez Gminę Miejską Kętrzyn oraz określenia wysokości opłat za korzystanie z posiłków. 7214
- 1956 - Nr XXIV/184/08 Rady Gminy Działdowo z dnia 27 czerwca 2008 r. w sprawie ustanowienia pomników przyrody. 7201
- 1957 - Nr XX/184/08 Rady Miejskiej w Olecku z dnia 27 czerwca 2008 r. w sprawie uchwalenia zmiany części miejscowego planu zagospodarowania przestrzennego części miasta Olecka - „Szyjka” dla terenów położonych przy ulicy Kościuszki i drodze dojazdowej od ulicy Norwida. 7201
- 1958 - Nr XXXVI/311/08 Rady Gminy Ełk z dnia 30 czerwca 2008 r. w sprawie uchwalenia miejscowego planu zagospodarowania przestrzennego obejmującego działki gruntu nr 94/3 w Oraczach. 7222
- 1959 - Nr XXXVI/312/08 Rady Gminy Ełk z dnia 30 czerwca 2008 r. w sprawie uchwalenia zmiany miejscowego planu zagospodarowania przestrzennego terenu położonego w obrębie Płociczno, gmina Ełk, obejmującego działkę o nr ewid. 144. 7227
- 1960 - Nr XVIII/84/08 Rady Gminy Grunwald z siedzibą w Gierzwałdzie z dnia 30 czerwca 2008 r. w sprawie uchwalenia miejscowego planu zagospodarowania przestrzennego gminy Grunwald w obrębie geodezyjnym Stębark. 7233
- 1961 - Nr XXI/164/08 Rady Miasta Lubawa z dnia 30 czerwca 2008 r. zmieniająca uchwałę w sprawie ustalenia czasu zajęć wychowawczo-dydaktycznych przeznaczonych na realizację podstaw programowych wychowania przedszkolnego oraz ustalenia opłat za świadczenia prowadzonego przez gminę przedszkola publicznego. 7237
- POROZUMIENIA:**
- 1962 - Nr 50C/2008 pomiędzy Wojewodą Warmińsko-Mazurskim a gminą Kętrzyn, zawarte w dniu 17 lipca 2008 roku w sprawie powierzenia gminie Kętrzyn prowadzenia zadań zleconych z zakresu administracji rządowej, dotyczących obowiązku utrzymania grobów i cmentarzy wojennych. 7238
- 1963 - Nr 44C/2008 pomiędzy Wojewodą Warmińsko-Mazurskim a gminą Nidzica, zawarte w dniu 18 lipca 2008 roku w sprawie powierzenia gminie Nidzica prowadzenia zadań zleconych z zakresu administracji rządowej, dotyczących obowiązku utrzymania grobów i cmentarzy wojennych. 7239
- 1964 - Nr 7/ROPWiM/2008 zawarte w dniu 18 lipca 2008 r. pomiędzy Wojewodą Warmińsko-Mazurskim a gminą Nidzica w sprawie przejęcia zadania polegającego na częściowym wykonaniu nowego ogrodzenia na cmentarzu z I wojny światowej w miejscowości Orłowo. 7240
- OBWIESZCZENIA:**
- 1965 - Komisarza Wyborczego w Elblągu z dnia 21 lipca 2008 r. o wynikach wyborów uzupełniających do Rady Miejskiej w Lidzbarku przeprowadzonych w dniu 20 lipca 2008 r. 7242

1966 - Komisarza Wyborczego w Elblągu z dnia 21 lipca 2008 r. o
wynikach wyborów uzupełniających do Rady Miejskiej w Tolkmicku
przeprowadzonych w dniu 20 lipca 2008 r. 7242

1945

UCHWAŁA Nr XXIV/341/08 Rady Miejskiej w Iławie z dnia 11 czerwca 2008 r.

w sprawie podziału miasta Iławy na stałe obwody głosowania i ustalenia ich granic.

Na podstawie art. 30 ust. 2 pkt 1 ustawy z dnia 16 lipca 1998 roku - Ordynacja wyborcza do rad gmin, rad powiatów i sejmików województw (tekst jednolity Dz. U. z 2003 roku Nr 159, poz. 1547, z 2004 r. Nr 25, poz. 219, Nr 102, poz. 1055, Nr 167, poz. 1760, z 2005 roku Nr 175, poz. 1457, z 2006 roku Nr 17, poz. 128, Nr 34, poz. 242, Nr 146, poz. 1055, Nr 159, poz. 1127, Nr 218, poz. 1592, z 2007 roku Nr 48, poz. 327 i Nr 112, poz. 766) oraz art. 40 ust. 1 ustawy z dnia 8 marca 1990 roku o samorządzie gminnym (Dz. U. z 2001 roku Nr 142, poz. 1591, z 2002 roku Nr 23, poz. 220, Nr 62, poz. 558, Nr 113, poz. 984, Nr 153, poz. 1271, Nr 214, poz. 1806, z 2003 roku Nr 80, poz. 717, Nr 162, poz. 1568, z 2004 roku Nr 102, poz. 1055, Nr 116, poz. 1203, z 2005 roku Nr 172, poz. 1441, Nr 175, poz. 1457, z 2006 roku Nr 17, poz. 128, Nr 181, poz. 1337 z 2007 roku, Nr 48, poz. 327, Nr 138, poz. 974, Nr 173, poz. 1218) Rada Miejska w Iławie na wniosek Burmistrza Miasta uchwała, co następuje:

§ 1. Obszar miasta Iława dzieli się na 15 stałych obwodów głosowania, ustala się ich granice i numery według załącznika do uchwały.

§ 2. Traci moc uchwała Nr LII/551/06 Rady Miejskiej w Iławie z dnia 22 czerwca 2006 r. w sprawie podziału miasta Iławy na obwody głosowania i ustalenia ich granic.

§ 3. Uchwałę przekazuje się niezwłocznie Wojewodzie i Komisarzowi Wyborczemu.

§ 4. Uchwała podlega podaniu do publicznej wiadomości przez wywieszenie na tablicach ogłoszeń Urzędu Miasta Iławy oraz opublikowaniu w Biuletynie Informacji Publicznej.

§ 5. Uchwała wchodzi w życie z dniem podjęcia i podlega publikacji w Dzienniku Urzędowym Województwa Warmińsko-Mazurskiego.

Przewodniczący Rady Miejskiej w Iławie
Zbigniew Rychlik

Załącznik
do uchwały Nr XXIV/ 341/08
Rady Miejskiej w Iławie
z dnia 11 czerwca 2008 r.

Nr obwodu	Granice obwodu
1	2
1	ulice: Agrestowa, Chrobrego, Czereśniowa, Dobrawy, Gospodarska, Odnowiciela, Kwiatowa, Łąkowa, Malinowa, Mieszka I, Morelowa, Ostródzka, Owocowa, Jana Pawła II bez nr 2, Piastowska, Porzeczkowa, Poziomkowa, Produkcyjna, Przemysłowa, Rolna, Rzemieślnicza, Truskawkowa, Wiśniowa, Zielona, Ziemowita
2	ulice: Grunwaldzka wszystkie nieparzyste, Kościuszki 10, Kościuszki wszystkie od 12 do 39A
3	ulice: Barlickiego, Dąbrowskiego parzyste od 4 do 8, Jagiellończyka, Konopnickiej, Narutowicza, Niepodległości wszystkie od 1 do 15, Obr. Westerplatte,
4	ulice: Aleja Pojednania, Bandurskiego, Biskupska, Chodkiewicza, Dąbrowskiego parzyste od 10 do 16D, Dąbrowskiego parzyste od 18 do 18J, Konstytucji 3 Maja, Kościelna, Leśna, Mazurska, Mierosławskiego, Plażowa, Sienkiewicza, Skargi, Stacyjna, Wielka Żuława
5	ulice: Brodnicka, Bydgoska, Chełmińska, Działdowska, Gdańska 1, 2, Gdańska wszystkie od 2E do 28, Grudziądzka, Kętrzyńska, Malborska, Mławska, Nowomiejska, Plac Gdański, Suska, Sztumska, Toruńska
6	ulice: Alickiego, św. Andrzeja Boboli, Bogusławskiego, Brzechwy, Chełmońskiego, Chopina, Dąbrowskiego nieparzyste od 13 do 15A, Dąbrowskiego nieparzyste od 17 do 17A, Dąbrowskiego 38, Fałata, Giermyskiego, Gizewiusza, Gotowca, Grotgera, Kajki, Kossaka, Lipowa, Lipowy Dwór, Makuszyńskiego, Malczewskiego, Matejki, Mrongowiusza, Paderewskiego, Sikorskiego, Solskiego, Sucharskiego, Sybiraków, Tuwima, Wańkowicza, Wybickiego, Wyczółkowskiego, Wyspiańskiego, Zientary-Malewskiej
7	ulice: Broniewskiego, Celna, Długa, Dolna, Dworcowa, Jagiełły, Kolejowa, Komunalna, Kresowa, Kręta, Krótka, Lubawska, Nowa, Ogrodowa, Piaskowa, Piekarska, Poprzeczna, Jana Pawła II 2, Słoneczna, Sosnowa, Szeroka, Świerkowa, Towarowa, Usługowa, Warsztatowa, Wąska, Wojska Polskiego, Wyszyńskiego, Żeromskiego, Żwirowa
8	ulice: 1 Maja parzyste od 16 do 18A, 1 Maja 20A, 1 Maja 22A, 1 Maja parzyste od 24A do 32A, Okulickiego
9	ulice: Baczyńskiego, Elbląska, Kwidzyńska, Wiejska wszystkie od 2 do 30
10	ulice: 1 Maja 20, 22, 24, 1 Maja nieparzyste od 29 do 39, Brata Alberta, Jasielska, Maczka, Wodna
11	ulice: Andersa, Brzozowa, Kasprowicza, Smolki wszystkie od 1 do 6 i 6B, Smolki wszystkie od 7 do 39, Sobieskiego nieparzyste od 45A do 51A
12	ulice: Asnyka, Behringa, Boczo-Górna, Gdańska wszystkie od 2A do 2D, Górna, Piętnego, Podleśna, Radomska, Rzepnikowskiego,

	Skłodowskiej, Smolki 6A i 6C
13	ulice: 1 Maja parzyste od 2 do 10A, 1 Maja nieparzyste od 3 do 27, Kopernika, Mickiewicza, Sobieskiego nieparzyste od 5 do 35, Sobieskiego parzyste od 18 do 24
14	ulice: Grunwaldzka wszystkie parzyste, Królowej Jadwigi nieparzyste od 1 do 3B, Królowej Jadwigi nieparzyste od 5 do 9, Królowej Jadwigi wszystkie od 12 do 50, Kościuszki od 1 do 11, Kościuszki parzyste od 2 do 8, Sobieskiego nieparzyste od 1 do 3, Sobieskiego parzyste od 2 do 6, Szeptyckiego
15	ulice: Dąbrowskiego 15B, Dąbrowskiego parzyste od 20 do 36, Dąbrowskiego parzyste od 40 do 40B, Dąbrowskiego parzyste od 42 do 58, Kochanowskiego, Kraszewskiego, Polna, Prusa, Reja, Reymonta, Słowackiego, Zalewska

1946

UCHWAŁA Nr XXIV/342/08

Rady Miejskiej w Iławie

z dnia 11 czerwca 2008 r.

w sprawie dostosowania opisu granic okręgów wyborczych miasta Iławy do stanu faktycznego.

Na podstawie art. 89 ust. 1 art. 90 ust. 2 art. i art. 92 ust. 2 i 3 ustawy z dnia 16 lipca 1998 r. - Ordynacja wyborcza do rad gmin, rad powiatów i sejmików województw (tekst jednolity Dz. U. z 2003 roku Nr 159, poz. 1547 zm. w 2004 r. Nr 25, poz. 219, Nr 102, poz. 1055, Nr 167, poz. 1760, w 2005 roku Nr 175, poz. 1457 w 2006 roku Nr 17, poz. 128, Nr 34, poz. 242, Nr 146, poz. 1055, Nr 159, poz. 1127, Nr 218, poz. 1592, w 2007 roku Nr 48, poz. 327 i Nr 112, poz. 766) oraz art. 40 ust. 1 ustawy z dnia 8 marca 1990 roku o samorządzie gminnym (Dz. U. z 2001 roku Nr 142, poz. 1591, z 2002 roku Nr 23, poz. 220, Nr 62, poz. 558, Nr 113, poz. 984, Nr 153, poz. 1271, Nr 214, poz. 1806, z 2003 roku Nr 80, poz. 717, Nr 162, poz. 1568, z 2004 roku Nr 102, poz. 1055, Nr 116, poz. 1203, z 2005 roku Nr 172, poz. 1441, Nr 175, poz. 1457, z 2006 roku Nr 17, poz. 128, Nr 181, poz. 1337 z 2007 roku, Nr 48, poz. 327, Nr 138, poz. 974, Nr 173, poz. 1218) Rada Miejska w Iławie na wniosek Burmistrza Miasta uchwała, co następuje:

§ 1. W związku z utworzeniem nowych ulic dostosowuje się opis granic okręgów wyborczych ustalonych uchwałą Nr LII/553/06 Rady Miejskiej w Iławie z dnia 22 czerwca 2006 r. w sprawie podziału miasta Iławy na stałe okręgi wyborcze, ustalenia ich granic i numerów oraz liczby radnych wybieranych w każdym okręgu, polegający na:

1) dopisaniu do okręgu wyborczego nr 1 ulic: Chrobrego, Odnowiciela, Mieszka I, Piastowskiej, Ziemowita, Piaskowej, Sosnowej, Świerkowej, Żwirowej, Szeptyckiego,

2) dopisaniu do okręgu wyborczego nr 2 ulicy św. Andrzeja Boboli.

§ 2. Jednolity wykaz granic okręgów wyborczych stanowi załącznik do uchwały.

§ 3. Uchwałę przekazuje się niezwłocznie Wojewodzie i Komisarzowi Wyborczemu.

§ 4. Uchwała podlega podaniu do publicznej wiadomości przez wywieszenie na tablicach ogłoszeń Urzędu Miasta Iławy oraz opublikowaniu w Biuletynie Informacji Publicznej.

§ 5. Uchwała wchodzi w życie z dniem podjęcia i podlega publikacji w Dzienniku Urzędowym Województwa Warmińsko-Mazurskiego.

Przewodniczący Rady Miejskiej w Iławie
Zbigniew Rychlik

Załącznik
do uchwały Nr XXIV/342/08
Rady Miejskiej w Iławie
z dnia 11 czerwca 2008 r.

Nr okręgu	Granice okręgu	Liczba radnych wybieranych w okręgu
1	2	3
1	ulice: Agrestowa, Chrobrego, Czereśniowa, Dobrawy, Gospodarska, Odnowiciela, Kwiatowa, Łąkowa, Malinowa, Mieszka I, Morelowa, Ostródzka, Owocowa, Jana Pawła II bez nr 2, Piastowska, Porzeczkowa, Poziomkowa, Produkcyjna, Przemysłowa, Rolna, Rzemieślnicza, Truskawkowa, Wiśniowa, Zielona, Ziemowita ulice: Grunwaldzka wszystkie nieparzyste, Kościuszki 10, Kościuszki wszystkie od 12 do 39A ulice: Barlickiego, Dąbrowskiego parzyste od 4 do 8, Jagiellończyka, Konopnickiej, Narutowicza, Niepodległości wszystkie od 1 do 15, Obr. Westerplatte, ulice: Broniewskiego, Celna, Długa, Dolna, Dworcowa, Jagiełły, Kolejowa, Komunalna, Kresowa, Kręta, Krótka, Lubawska, Nowa, Ogrodowa, Piaskowa, Piekarska, Poprzeczna, Jana Pawła II 2, Słoneczna, Sosnowa, Szeroka, Świerkowa, Towarowa, Usługowa, Warsztatowa, Wąska, Wojska Polskiego, Wyszyńskiego, Żeromskiego, Żwirowa	7
	ulice: Grunwaldzka wszystkie parzyste, Królowej Jadwigi nieparzyste od 1 do 3B, Królowej Jadwigi nieparzyste od 5 do 9, Królowej Jadwigi wszystkie od 12 do 50, Kościuszki od 1 do 11, Kościuszki parzyste od 2 do 8, Sobieskiego	

	nieparzyste od 1 do 3, Sobieskiego parzyste od 2 do 6, Szeptyckiego	
2	ulice: Aleja Pojednania, Bandurskiego, Biskupska, Chodkiewicza, Dąbrowskiego parzyste od 10 do 16D, Dąbrowskiego parzyste od 18 do 18J, Konstytucji 3 Maja, Kościelna, Leśna, Mazurska, Mierosławskiego, Plażowa, Sienkiewicza, Skargi, Stacyjna, Wielka Żuława	7
	ulice: Brodnicka, Bydgoska, Chełmińska, Działdowska, Gdańska 1, 2, Gdańska wszystkie od 2E do 28, Grudziądzka, Kętrzyńska, Malborska, Mławska, Nowomiejska, Plac Gdański, Suska, Sztumska, Toruńska	
	ulice: Alickiego, św. Andrzeja Boboli, Bogusławskiego, Brzechwy, Chełmońskiego, Chopina, Dąbrowskiego nieparzyste od 13 do 15A, Dąbrowskiego nieparzyste od 17 do 17A, Dąbrowskiego 38, Fałata, Gierymskiego, Gizewiusza, Gotowca, Grottgera, Kajki, Kossaka, Lipowa, Lipowy Dwór, Makuszyńskiego, Malczewskiego, Matejki, Mrongowiusza, Paderewskiego, Sikorskiego, Sołskiego, Sucharskiego, Sybiraków, Tuwima, Wańkowicza, Wybickiego, Wyczołkowskiego, Wyspiańskiego, Zientary-Malewskiej	

	ulice: 1 Maja parzyste od 16 do 18A, 1 Maja 20A, 1 Maja 22A, 1 Maja parzyste od 24A do 32A, Okulickiego	
	ulice: Baczyńskiego, Elbląska, Kwidzyńska, Wiejska wszystkie od 2 do 30	
	ulice: Dąbrowskiego 15B, Dąbrowskiego parzyste od 20 do 36, Dąbrowskiego parzyste od 40 do 40B, Dąbrowskiego parzyste od 42 do 58, Kochanowskiego, Kraszewskiego, Polna, Prusa, Reja, Reymonta, Słowackiego, Zalewska	
3	ulice: 1 Maja 20, 22, 24, 1 Maja nieparzyste od 29 do 39, Brata Alberta, Jasielska, Maczka, Wodna	7
	ulice: Andersa, Brzozowa, Kasprowicz, Smolki wszystkie od 1 do 6 i 6B, Smolki wszystkie od 7 do 39, Sobieskiego nieparzyste od 45A do 51A	
	ulice: Asnyka, Behringa, Boczo-Górna, Gdańska wszystkie od 2A do 2D, Górna, Pieniężnego, Podleśna, Radomska, Rzepnikowskiego, Skłodowskiej, Smolki 6A i 6C	
	ulice: 1 Maja parzyste od 2 do 10A, 1 Maja nieparzyste od 3 do 27, Kopernika, Mickiewicza, Sobieskiego nieparzyste od 5 do 35, Sobieskiego parzyste od 18 do 24	

1947

UCHWAŁA Nr XIX/28/08 Rady Miejskiej w Kisielicach z dnia 23 czerwca 2008 r.

w sprawie ustalenia wysokości stawek opłaty za zajęcie pasa drogowego dla dróg, których zarządcą jest Gmina Kisielice.

Na podstawie art. 18 ust. 2 pkt 15) i w związku z art. 7 ust. 1 pkt 2) ustawy z dnia 8 marca 1990 r. o samorządzie gminnym (Jednolity tekst: Dz. U. z 2001 r. Nr 142, poz. 1591 z późn. zm.) oraz w związku z art. 40 ust. 8 ustawy z dnia 21 marca 1985 r. o drogach publicznych (jednolity tekst: Dz. U. z 2000 r. Nr 71, poz. 838 z późn. zmianami) Rada Miejska w Kisielicach uchwala, co następuje:

§ 1. Ustala się wysokość stawek opłaty za zajęcie 1 m² pasa drogowego dróg gminnych na terenie Gminy Kisielice na cele niezwiązane z budową, przebudową, remontem, utrzymaniem i ochroną dróg.

§ 2. Wysokość stawek opłat o których mowa w § 1 wynosi:

- 1) a) za zajęcie 1 m² dróg gminnych (jezdnie i ciągi piesze) - 1,00 zł/dziennie,
- b) za zajęcie 1 m² dróg gminnych (pozostałe elementy pasa drogowego) - 0,50 zł/dziennie,
- 2) ryczałt za każdy dzień utrudnień przy prowadzeniu robót w pasie drogowym, za zajęcie 1 m²:
 - a) do 20 % szerokości zajęcia jezdni i ścieżki rowerowe - 1 zł/dzień,
 - b) od 20% do 50 % szerokości zajęcia jezdni i ścieżki rowerowe - 0,50 zł/dzień,
 - c) w przypadku całkowitego zajęcia jezdni i ścieżki rowerowe - 5,00 zł/dzień,

3) za umieszczenie w pasie drogowym urządzeń infrastruktury technicznej niezwiązanych z potrzebami zarządzania drogami lub potrzebami ruchu drogowego za 1 m²:

- a) jezdnie, ciągi piesze i ścieżki rowerowe (obszar niezabudowany) - 30 zł/rocznie,
- b) jezdnie, ciągi piesze i ścieżki rowerowe (obszar zabudowany) - 50 zł/rocznie,
- c) drogowe obiekty inżynierskie - 200 zł/rocznie,

4) za umieszczenie w pasie drogowym obiektów budowlanych niezwiązanych z potrzebami zarządzania drogami lub potrzebami ruchu drogowego oraz reklam, za 1 m² powierzchni:

- a) na obszarze niezabudowanym - 0,05 zł/dziennie,
- b) na obszarze zabudowanym - 0,60 zł/dziennie,
- c) reklamy na obszarze zabudowanym i niezabudowanym na parkingach - 0,60 zł/dziennie.

§ 3. Roczna stawka opłat obejmuje pełny rok kalendarzowy. Za niepełny rok kalendarzowy wysokość opłat obliczana jest proporcjonalnie do liczby miesięcy umieszczenia urządzenia w pasie drogowym.*

§ 4. Traci moc uchwała Nr XXI/37/04 Rady Miejskiej w Kisielicach z dnia 22 września 2004 roku w sprawie ustalenia wysokości stawek opłat za zajęcie 1 m² pasa drogowego dróg gminnych na cele niezwiązane z

budową, przebudową, remontem, utrzymaniem i ochroną dróg.

§ 5. Wykonanie uchwały powierza się Burmistrzowi Kisielic.

§ 6. Uchwała wchodzi w życie po upływie 14 dni od dnia ogłoszenia w Dzienniku Urzędowym Województwa Warmińsko-Mazurskiego.

Przewodniczący Rady Miejskiej w Kisielicach
Janusz S. Więcek

* Wojewoda Warmińsko-Mazurski stwierdził nieważność
- rozstrzygnięcie nadzorcze NK.0911-227/08 z dnia 11 lipca 2008 r.

1948

UCHWAŁA Nr XIII/113/08

Rady Gminy Kruklanki

z dnia 25 czerwca 2008 r.

w sprawie przepisów porządkowych przy przewozie osób i bagażu taksówkami osobowymi na terenie Gminy Kruklanki.

Na podstawie art. 15 ust. 5 ustawy z dnia 15 listopada 1984 r. - Prawo przewozowe (Dz. U. z 2000 r. Nr 50, poz. 601 z 2001 r. Nr 125, poz. 1371 z 2002 r. Nr 113, poz. 984, Nr 130, poz. 1112 z 2003 r. Nr 149, poz. 1452, Nr 211, poz. 2049 z 2004 r. Nr 97, poz. 962, Nr 160, poz. 1678, Nr 281, poz. 2780 z 2006 r. Nr 133, poz. 935) uchwała się, co następuje:

§ 1. Wprowadza się na terenie gminy Kruklanki przepisy porządkowe przy przewozie osób i bagażu taksówkami osobowymi, stanowiące załącznik do niniejszej uchwały.

§ 2. Wykonanie uchwały powierza się Wójtowi Gminy Kruklanki.

§ 3. Uchwała wchodzi w życie po upływie 14 dni od dnia ogłoszenia w Dzienniku Urzędowym Województwa Warmińsko-Mazurskiego.

Przewodniczący Rady Gminy
Stanisław Gąsior

PRZEPISY PORZĄDKOWE PRZY PRZEWOZIE OSÓB I BAGAŻU TAKSÓWKAMI OSOBOWYMI NA TERENIE GMINY KRUKLANKI

Rozdział 1 PRZEPISY OGÓLNE

§ 1. Pasażerowie korzystający z taksówek osobowych oraz kierowcy obowiązani są do przestrzegania niniejszych przepisów porządkowych.

§ 2. Zawarcie umowy przewozu przy korzystaniu z taksówki uważa się za dokonane przez pasażera z chwilą włączenia taksometru lub z chwilą przyjęcia zamówienia przez wynajmującego taksówkę.

§ 3. Pasażer ma prawo dokonać wyboru taksówki oczekującej na postoju TAXI.

§ 4. Kierowca jest obowiązany wykonać zamówiony przewóz najkrótszą drogą chyba, że pasażer zgodzi się na inną trasę lub gdy tego zażąda.

§ 5. Należność taryfową za korzystanie z taksówki rejestruje taksometr, w który wyposażona jest taksówka. Taksometr powinien być zainstalowany w miejscu umożliwiającym swobodne odczytanie jego wskazań.

§ 6. Kierowca taksówki może przewozić pasażerów lub bagaż po uprzednim włączeniu taksometru,

dokonywanym niezwłocznie po zajęciu przez pasażera miejsca w pojeździe i wyłączyć go natychmiast po zakończeniu jazdy.

§ 7. 1. Przewóz bez włączonego taksometru jest zabroniony, nawet gdy dokonywany jest on bezpłatnie.

2. Zabrania się manipulowania przy taksometrze lub utrudniania odczytywania jego wskazań.

§ 8. 1. Pasażer obowiązany jest uiścić należność za przejazd w wysokości wskazanej przez taksometr.

2. Kierowca taksówki w razie odmowy uiszczenia należności przez pasażera może żądać okazania dokumentu umożliwiającego stwierdzenie tożsamości pasażera lub zwrócić się do organów porządkowych uprawnionych do ustalenia tożsamości.

§ 9. 1. Kierowca po zakończeniu przewozu ma obowiązek wydać paragon fiskalny lub na żądanie pasażera rachunek (fakturę).

2. Rachunek (faktura) musi być wystawiony zgodnie z przepisami obowiązującymi w tym zakresie.

3. Na żądanie pasażera kierowca jest obowiązany do określenia w rachunku lub na fakturze trasy i godziny przewozu.

§ 10. Kierowcę taksówki osobowej powinna cechować grzeczność, schludność i czystość osobista oraz dbałość o czysty i estetyczny wygląd pojazdu.

§ 11. 1. Po zakończeniu przewozu kierowca jest obowiązany przypomnieć o zabraniu bagażu oraz sprawdzić czy pasażer nie pozostawił w pojeździe jakichkolwiek przedmiotów.

2. W razie znalezienia rzeczy pozostawionych przez pasażera, kierowca taksówki postępuje z nimi stosownie do przepisów o rzeczach znalezionych.

§ 12. Pasażer jest odpowiedzialny za powstałe z jego winy uszkodzenia lub zniszczenia pojazdu na zasadach określonych w przepisach kodeksu cywilnego.

ROZDZIAŁ 2 POSTOJE, ZAJMOWANIE TAKSÓWEK OSOBOWYCH PRZEZ PASAŻERÓW

§ 13. 1. Oczekiwanie na taksówkę powinno odbywać się na oznaczonych postojach. Dopuszcza się oczekiwanie na taksówkę w miejscach poza postojami, o ile nie jest to zabronione przepisami ruchu drogowego i nie zagraża bezpieczeństwu ruchu.

2. Na postojach mogą znajdować się tylko taksówki oczekujące na pasażera.

3. Kierowca pierwszej taksówki, oczekujący na pasażera powinien znajdować się w pojeździe, a od zmiernych do świtu w pierwszej taksówce obowiązany jest mieć włączony transparent dachowy (lampę taxi).

4. Osoba zamierzająca zająć taksówkę w postoju ma prawo do jej wyboru.

5. Pasażer nie może żądać przewozu taksówką już zajętej.

§ 14. 1. Kierowca taksówki ma prawo odmówić jazdy lub rozpocząć jazdę przerwać, jeżeli pasażer:

- 1) zamierza przewieźć bagaż, którego ilość, rozmiar i rodzaj są niezgodne z postanowieniami niniejszych przepisów lub, który może zanieczyścić albo uszkodzić wnętrze taksówki,
- 2) znajduje się w stanie nietrzeźwym,
- 3) spożywa w pojeździe napoje alkoholowe.

2. Poza przypadkami wymienionymi w ust. 1 kierowca może odmówić jazdy lub rozpocząć jazdę przerwać, jeżeli pasażer:

- 1) żąda przewozu na drogach nie przeznaczonych do ruchu pojazdów samochodowych,

2) nie podporządkowuje się żądaniom kierowcy w sprawach zapewniających bezpieczeństwo jazdy i osobiste bezpieczeństwo kierowcy.

3. Kierowca nie może jednak odmówić przewiezienia do zakładu leczniczego osoby:

1) chorej na chorobę zakaźną wraz z towarzyszącą choremu inną osobą, jeżeli w skierowaniu lekarskim do zakładu zostało stwierdzone przez lekarza, że ze względu na bezpieczeństwo życia chory powinien być niezwłocznie przewieziony,

2) która uległa urazowemu uszkodzeniu ciała.

4. W razie użycia taksówki osobowej do przewozu osoby chorej na chorobę zakaźną, taksówka nie może być używana do przewozu przed dokonaniem jej oczyszczenia i odkażenia.

5. W przypadkach wymienionych w ust. 3 i 4 koszt koniecznego oczyszczenia i odkażenia pojazdu i kierowcy ponosi pasażer, chyba że odkażenie i oczyszczenie dokonane zostało bezpłatnie przez służby sanitarne.

ROZDZIAŁ 3 PRZEWÓZ OSÓB

§ 15. 1. Pasażer ma prawo zabrać ze sobą do pojazdu, z którego sam korzysta inne osoby na wolne miejsca, bez uiszczenia za to dodatkowych należności.

2. Kierowca bez zgody pasażera nie może dysponować wolnymi miejscami w taksówce.

3. Należność za przejazd taksówką pasażer uiszcza według wskazań taksometru.

4. Przy jazdach uprzednio zamówionych, na terenach niezabudowanych i poza granicami administracyjnymi miasta wykonanie umowy o przewóz może być zabezpieczeniem zadatkiem, z którego kierowca rozlicza się po wykonaniu przewozu.

5. Należność za przewóz taksówką, uiszcza pasażer gotówką. Inne formy zapłaty należy uzgodnić przed zawarciem umowy na przejazd.

§ 16. W czasie jazdy pasażer powinien zachowywać się spokojnie i stosować się do wskazań kierowcy mających na celu bezpieczeństwo ruchu i zgodnie z prawem o ruchu i zgodnie z prawem o ruchu drogowym zapiąć pasy bezpieczeństwa.

§ 17. 1. Pasażer obowiązany jest opuścić pojazd w razie wezwania go do tego przez kierowcę, organy Policji lub Żandarmerii Wojskowej oraz Straży Miejskiej w celu przewiezienia osób rannych lub chorych.

2. W takim przypadku kierowca taksówki zobowiązany jest w miarę swoich możliwości zapewnić pasażerowi transport zastępczy.

§ 18. Pasażer ma prawo odmowy zapłaty za niewykonanie usługi w przypadku awarii taksówki, o ile kierowca nie zapewni mu transportu zastępczego.

§ 19. 1. Zezwala się na przewóz dzieci tylko pod opieką dorosłych, chyba że osoba, pod której opieką dziecko się znajduje upoważnia kierowcę do przewiezienia dziecka samego: w takim razie należność uiszczają rodzice (opiekunowie) z góry.

2. Za szkody i straty wyrządzone przez dzieci podczas przejazdu taksówką odpowiedzialność ponoszą rodzice lub opiekunowie, zgodnie z przepisami prawa cywilnego.

§ 20. 1. Kierowca taksówki osobowej obowiązany jest uwzględnić pierwszeństwo jazdy w następującej kolejności:

- 5) inwalidów o widocznych oznakach kalectwa,
- 6) osób z małymi dziećmi na ręku,
- 7) osób starszych,
- 8) osoby oczekujące jako pierwsze w kolejności na postoju taksówek.

2. Kierowca powinien pomóc przy wsiadaniu i wysiadaniu z taksówki osobom starszym, chorym i inwalidom.

3. Pasażera, który zachorował w czasie jazdy, kierowca powinien odwieźć do najbliższego punktu pomocy medycznej.

ROZDZIAŁ 4 PRZEWÓZ BAGAŻU W TAKSÓWCE OSOBOWEJ

§ 21. 1. Pasażer ma prawo zabrać ze sobą do pojazdu bagaż podręczny, który można umieścić tak, aby nie uszkodził lub nie zanieczyścił pojazdu.

2. Do bagażu podręcznego zalicza się walizki, plecaki, worki turystyczne, składane wózki dziecięce i inwalidzkie.

3. Przewóz bagażu o większych gabarytach odbywa się za zgodą kierowcy, na ryzyko pasażera i za dodatkową opłatą.

4. Kierowca taksówki powinien pomóc pasażerowi przy załadunku i wyładunku bagażu oraz ulokować ten bagaż w sposób nie zagrażający bezpieczeństwu.

5. Przewóz zwierząt odbywa się po wcześniejszym uzgodnieniu z kierowcą i za dodatkową opłatą.

§ 22. 1. Bagażnik taksówki powinien być utrzymany w należytej czystości i wolny od sprzętu dodatkowego (poza apteczką pierwszej pomocy i sprzętem służącym do obsługi samochodu).

2. Zabrania się przewozu taksówkami osobowymi przedmiotów i materiałów niebezpiecznych w szczególności broni, materiałów łatwopalnych, wybuchowych, żrących, radioaktywnych, trujących, przedmiotów cuchnących, wymagających specjalnych zezwoleń oraz zwłok i szczątków ludzkich.

3. Dopuszcza się przewóz broni krótkiej przez osoby do tego upoważnione.

1) osób które uległy wypadkowi lub nagłemu zachorowaniu,

2) lekarza udającego się do wypadku z ludźmi lub do chorego,

3) będących w służbie funkcjonariuszy Policji, Straży Miejskiej oraz żołnierzy Żandarmerii Wojskowej,

4) kobiet ciężarnych,

ROZDZIAŁ 5 OZNAKOWANIA TAKSÓWEK

§ 23. Taksówka powinna być oznakowana zgodnie z § 24 rozporządzenia Ministra Infrastruktury z dnia 31 grudnia 2002 r. w sprawie warunków technicznych pojazdów oraz zakresu ich niezbędnego wyposażenia (Dz. U. z 2003 r. Nr 32, poz. 262, z 2004 r. Nr 34, poz. 300, Nr 103, poz. 1085, Nr 169, poz. 1773, z 2007 r. Nr 90, poz. 604, Nr 192, poz. 1393).

ROZDZIAŁ 6 PRZEPISY KOŃCOWE

§ 24. 1. Wykonując działalność przewozową każdy kierowca taksówki powinien posiadać egzemplarz przepisów porządkowych związanych z przewozem osób i bagażu taksówkami, który obowiązany jest udostępnić do wglądu pasażerowi na jego życzenie.

2. W każdej taksówce powinna być umieszczona na widocznym miejscu informacja dotycząca:

- 1) stawki należności za przejazd,
- 2) organu właściwego do rozpatrywania skarg i wniosków w sprawach świadczonych usług przewozowych,
- 3) posiadania przez kierowcę egzemplarza przepisów porządkowych, o których mowa w ust. 1.

§ 25. Jeżeli w czasie trwania przewozu następuje zmiana taryfy z dziennej na nocną lub odwrotnie, albo następuje przekroczenie granicy strefy opłaty taryfowej, kierowca jest obowiązany przełączyć taksometr na odpowiednią taryfę i powiadomić o tym pasażera.

§ 26. W czasie niewykonania działalności polegającej na przewozie osób lub bagażu wymagane oznaczenie dla taksówki powinno być zlikwidowane lub zasłonięte.

§ 27. Do spraw związanych z przewozem osób i bagażu w taksówce osobowej i nie uregulowanych w niniejszych przepisach porządkowych mają zastosowanie przepisy prawa o ruchu drogowym (kodeks drogowy), przepisy ustawy o transporcie drogowym, przepisy prawa przewozowego, przepisy w sprawie warunków technicznych i badań pojazdów oraz przepisy prawa cywilnego (kodeks cywilny) i podatkowy.

Rady Gminy Kruklanki
z dnia 25 czerwca 2008 r.

**w sprawie ustalenia cen urzędowych za przewozy taksówkami oraz określenia stref cen (stawek taryfowych)
obowiązujących przy przewozie osób i ładunków taksówkami na terenie Gminy Kruklanki.**

Na podstawie art. 18 ust. 2 pkt 15 ustawy z dnia 8 marca 1990 r. o samorządzie gminnym (t.j. Dz. U. z 2001 r. Nr 142, poz. 1591 ze zm.) w związku z art. 8 ust.

1 i 3 oraz art. 9 ustawy z dnia 5 lipca 2001 r. o cenach (Dz. U. Nr 97, poz. 1050 ze zm.) Rada Gminy Kruklanki uchwala, co następuje:

§ 1. Ustala się następujące ceny urzędowe za przewozy taksówkami na terenie Gminy Kruklanki:

- 1) opłata początkowa we wszystkich taryfach - 6,00 zł,
- 2) opłata za 1 km w taryfie zwykłej - 3,00 zł,
- 3) opłata za 1 km w taryfie świątecznej i nocnej - 4,50 zł,
- 4) opłata za 1 godzinę postoju w taryfie zwykłej - 30,00 zł,
- 5) opłata za 1 godzinę postoju w taryfie świątecznej i nocnej - 30,00 zł.

§ 2. 1. Taryfa zwykła obowiązuje we wszystkie dni od godziny 6⁰⁰ do 22⁰⁰, za wyjątkiem niedziel i świąt ustawowo wolnych od pracy .

2. Taryfa świąteczna i nocna obowiązuje we wszystkie dni od godziny 22⁰⁰ do godziny 6⁰⁰ oraz w niedziele i święta ustawowo wolne od pracy przez całą dobę.

§ 3. Określa się na terenie Gminy Kruklanki jedną strefę cen, obowiązujących przy przewozie osób i ładunków taksówkami.

§ 4. Ceny urzędowe ustalone w niniejszej uchwale mają charakter cen maksymalnych.

§ 5. Wykonanie uchwały powierza się Wójtowi Gminy Kruklanki.

§ 6. Uchwała wchodzi w życie 14 dni od dnia ogłoszenia w Dzienniku Urzędowym Województwa Warmińsko-Mazurskiego.

Przewodniczący Rady Gminy
Stanisław Gąsior

1950

UCHWAŁA Nr XXV/198/08
Rady Miejskiej w Węgorzewie
z dnia 25 czerwca 2008 r.

**w sprawie zwolnienia od opłaty z tytułu zgłoszenia o dokonanie zmiany wpisu w ewidencji działalności
gospodarczej.**

Na podstawie art. 7a ust. 3 ustawy z dnia 19 listopada 1999 roku Prawo działalności gospodarczej (Dz. U. Nr 101, poz. 1178 z późn. zmianami) oraz art. 18 ust. 2 pkt 15 i art. 40 ust. 1 ustawy z dnia 8 marca 1990 roku o samorządzie gminnym (tekst jedn. Dz. U. z 2001 r. Nr 142, poz. 1591 z późn. zmianami) Rada Miejska w Węgorzewie uchwala się, co następuje:

§ 1. Zwalnia się przedsiębiorców będących osobami fizycznymi od opłaty z tytułu zgłoszenia o dokonanie zmiany wpisu w ewidencji działalności gospodarczej prowadzonej przez Gminę Węgorzewo. Zwolnienie stosuje się, gdy zgłoszenie dotyczy wyłącznie

wprowadzenia do istniejącego wpisu kodów PKD 2007 (przeklasyfikowania już wpisanej działalności).

§ 2. Zwolnienie wprowadzone w § 1 obowiązuje do dnia 31 grudnia 2009 roku.

§ 3. Uchwała wchodzi w życie po upływie 14 dni od dnia ogłoszenia w Dzienniku Urzędowym Województwa Warmińsko-Mazurskiego.

Przewodniczący Rady
Tomasz Wierzchowski

1951

UCHWAŁA Nr XXV/199/08

**Rady Miejskiej w Węgorzewie
z dnia 25 czerwca 2008 r.**

w sprawie zmian w Statucie Miejsko-Gminnego Ośrodka Pomocy Społecznej w Węgorzewie.

Na podstawie art. 40 ust. 2 ustawy z dnia 8 marca 1990 r. o samorządzie gminnym (tekst jednolity Dz. U. Nr 142, poz. 1591 z 2001 r. z późniejszymi zmianami) oraz art. 110 ustawy z dnia 12 marca 2004 r. o pomocy społecznej (Dz. U. z 2004 r. Nr 64, poz. 593 z do uchwały Rady Miejskiej w Węgorzewie Nr XXV/181/04 z dnia 28 maja 2004 r. w sprawie zatwierdzenia statutu Miejsko-Gminnego Ośrodka Pomocy Społecznej w Węgorzewie wprowadza się następujące zmiany:

1) § 4 otrzymuje brzmienie:

„Siedzibą Miejsko-Gminnego Ośrodka Pomocy Społecznej jest miasto Węgorzewo, ul. Zamkowa 4, Powiat Węgorzewski, Województwo Warmińsko-Mazurskie”;

późniejszymi zmianami) Rada Miejska w Węgorzewie uchwala, co następuje:

§ 1. W statucie Miejsko-Gminnego Ośrodka Pomocy Społecznej w Węgorzewie stanowiącym załącznik Nr 1 2) w § 8 ust. 1 po słowie „- informatyk” dodaje się słowo „- pielęgniarka”.

§ 2. Wykonanie uchwały powierza się Burmistrzowi Węgorzewa.

§ 3. Uchwała wchodzi w życie po upływie 14 dni od daty ogłoszenia w Dzienniku Urzędowym Województwa Warmińsko-Mazurskiego.

Przewodniczący Rady
Tomasz Wierzchowski

1952

**UCHWAŁA Nr XXV/200/08
Rady Miejskiej w Węgorzewie
z dnia 25 czerwca 2008 r.**

w sprawie zmiany uchwały Nr XII/178/08 Rady Miejskiej w Węgorzewie z dnia 25 kwietnia 2008 r. w sprawie ustalenia górnych stawek opłat ponoszonych przez właścicieli nieruchomości za usługi w zakresie odbierania odpadów komunalnych oraz opróżnianie zbiorników bezodpływowych i transportu nieczystości ciekłych na terenie Miasta i Gminy Węgorzewo.

Na podstawie art. 18 ust. 2 pkt 15 ustawy z dnia 8 marca 1990 r. o samorządzie gminnym (Dz. U. z 2001 r. w 142, poz. 1591 z późn. zmianami) oraz art. 6 ust. 2 ustawy z dnia 13 września 1996 r. o utrzymaniu czystości i porządku w gminach (Dz. U. z 2005 r. Nr 236, poz. 2008; Dz. U. z 2006 r. Nr 144, poz. 1042; Dz. U. z 2005 r. Nr 180, poz. 1495) Rada Miejska w Węgorzewie uchwala, się co następuje:

§ 1. § 1 uchwały Nr XII/178/08 Rady Miejskiej w Węgorzewie z dnia 25 kwietnia 2008 r. w sprawie ustalenia górnych stawek opłat ponoszonych przez właścicieli nieruchomości za usługi w zakresie odbierania odpadów komunalnych oraz opróżnianie zbiorników bezodpływowych i transportu nieczystości ciekłych na terenie Miasta i Gminy Węgorzewo otrzymuje brzmienie:

„§ 1. Ustala się górne stawki opłat ponoszone przez właścicieli nieruchomości w rozumieniu ustawy o utrzymaniu czystości i porządku w gminach, położonych na terenie Miasta i Gminy Węgorzewo, za usługę odbierania odpadów komunalnych oraz opróżniania

zbiorników bezodpływowych i transportu odpadów ciekłych na terenie Miasta i Gminy Węgorzewo:

1. Miesięczny ryczałt wywozu pojemnika 110 L obejmujący dwukrotny wywóz w obrębie miasta w wysokości 28 zł.
2. Miesięczny ryczałt wywozu pojemnika 110 L poza miastem obejmujący dojazd i wywóz nieczystości 1 raz w miesiącu 24 zł.
3. Miesięczny ryczałt wywozu pojemnika 110 L poza miastem obejmujący dojazd i wywóz nieczystości 2 razy w miesiącu 38 zł.
4. Wywóz nieczystości stałych składowanych w pojemnikach kontenerowych 60 zł/m³.
5. Odbiór nieczystości ciekłych i transport do oczyszczalni ścieków wraz z opłatą za przyjęcie 30 zł/m³.
6. Dojazd i powrót samochodu specjalnego do usługobiorcy w wysokości 3 zł/km.

§ 2. Wykonanie uchwały powierza się Burmistrzowi Węgorzewa.

§ 3. Uchwała wchodzi w życie po upływie 14 dni od ogłoszenia w Dzienniku Urzędowym Województwa Warmińsko-Mazurskiego.

Przewodniczący Rady
Tomasz Wierzchowski

1953

UCHWAŁA Nr XXIII/158/08

Rady Gminy Bartoszyce

z dnia 26 czerwca 2008 r.

w sprawie uchwalenia „Wieloletniego Programu Gospodarowania Mieszkaniowym Zasobem Gminy Bartoszyce na lata 2008-2012”.

Na podstawie art. 18 ust. 2 pkt 15 ustawy z dnia 8 marca 1990 roku o samorządzie gminnym (Dz. U. z 2001 Nr 142, poz. 1591 ze zm. Dz. U. z 2002 Nr 23, poz. 220, Nr 62, poz. 558, Nr 113, poz. 984, Nr 153, poz. 1271, Nr 214, poz. 1806, Dz. U. z 2003 Nr 80, poz. 717, Nr 162, poz. 1568, Dz. U. z 2004 Nr 102, poz. 1055, Nr 116, poz. 1203, Dz. U. 2005 Nr 172, poz. 1441, Nr 175, poz. 1457, Dz. U. 2006 Nr 17, poz. 128, Nr 181, poz. 1337, Dz. U. z 2007 Nr 48, poz. 327, Nr 138, poz. 974, Nr 173, poz. 1218) oraz art. 21 ust. 1 pkt 1 i ust. 4 ustawy z dnia 21 czerwca 2001 r. o ochronie praw lokatorów, mieszkaniowym zasobie gminy i o zmianie Kodeksu Cywilnego (Dz. U. z 2005 Nr 31, poz. 266, ze zm. Dz. U. z 2004 Nr 281, poz. 2783, Nr 281, poz. 2786, Dz. U. z 2006 Nr 86, poz. 602, Nr 94, poz. 657, Nr 167, poz. 1193, Nr 249, poz. 1833, Dz. U. z 2007 Nr 128, poz. 902, Nr 173, poz. 1218) Rada Gminy Bartoszyce uchwała, co następuje:

§ 1. Przyjmuje się „Wieloletni Program Gospodarowania Mieszkaniowym Zasobem Gminy Bartoszyce na lata 2008-2012” w brzmieniu stanowiącym załącznik do niniejszej uchwały.

§ 2. Wykonanie uchwały powierza się Wójtowi Gminy Bartoszyce.

§ 3. Uchwała wchodzi w życie po upływie 14 dni od dnia jej ogłoszenia w Dzienniku Urzędowym Województwa Warmińsko-Mazurskiego.

Przewodniczący Rady Gminy
Władysław Bogdanowicz

Załącznik Nr 1
do uchwały Nr XXIII/158/08
Rady Gminy Bartoszyce
z dnia 26 czerwca 2008 r.

Rozdział I Postanowienia Ogólne

§ 1. 1. Celem Wieloletniego programu gospodarowania mieszkaniowym zasobem gminy Bartoszyce na lata 2008-2012 jest tworzenie warunków zapewniających mieszkańcom gminy dostępności do mieszkań oraz zaspokajanie potrzeb mieszkaniowych dla gospodarstw o niskich dochodach.

2. Program gospodarowania zasobem mieszkaniowym gminy obejmuje prognozę dotyczącą wielkości oraz stanu technicznego zasobu mieszkaniowego z podziałem na lokale socjalne i pozostałe lokale, analizy potrzeb oraz plan remontów i modernizacji, planowaną sprzedaż lokali mieszkalnych, zasady polityki czynszowej, sposób i zasady zarządzania lokalami i budynkami, źródła finansowania gospodarki mieszkaniowej, koszty bieżące eksploatacji, remontów i modernizacji lokali.

Rozdział II Zasób mieszkaniowy gminy oraz stan techniczny mieszkań

§ 2. 1. Mieszkaniowy zasób gminy tworzą lokale mieszkalne stanowiące własność Gminy Bartoszyce.

2. Aktualnie Gmina Bartoszyce posiada 103 lokale mieszkalne w tym 6 lokali socjalnych w miejscowościach: Bajdyty 4/1 i 4/2, Kiersity 5A, Sokolica 26/2. Węgoryty 22/2 i Wojciechy 22/2, którymi gospodaruje Zakład Budżetowy Gospodarki Komunalnej i mieszkaniowej w Sędlakach.

§ 3. Prognoza wielkości zasobu mieszkaniowego w latach 2008-2012.

Lp	Wyszczególnienie	2008	2009	2010	2011	2012
1	Liczba budynków	16	16	16	14	15

- lokale mieszkalne	103	93	83	73	65
- lokale socjalne	6	13	20	20	20

3. Mieszaniowy zasób gminy tworzą budynki wybudowane przed 1939r. i latach sześćdziesiątych. Wszystkie lokale wyposażone są w instalację wodociągową, 80 w instalację kanalizacyjną, 41 posiada centralne ogrzewanie. Planuje się poprawę stanu technicznego zasobu mieszkaniowego poprzez prowadzenie remontów i modernizacji.

Rozdział III

Analiza potrzeb remontowo-modernizacyjnych zasobu mieszkaniowego

§ 4. 1. Stan techniczny zasobu mieszkaniowego uzależniony jest od wieku budynków, przeprowadzonych w przeszłości remontów oraz stanu jego utrzymania.

2. Generalnie należy stwierdzić, że stan techniczny budynków jest przeciętny. W gorszym stanie znajdują się budynki pochodzące z okresu międzywojennego.

3. Szczególnie w złym stanie technicznym znajdują się budynki w miejscowościach: Bajdyty 4, Sokolica 26, Taplikajmy 9, Trutnowo 13, Wojciechy 22, Wojciechy 51, Wajsnory 17.

4. Ze względu na niewystarczającą ilość lokali socjalnych należy zmierzać w kierunku tworzenia tych lokali, które można utworzyć na bazie istniejących budynków takich jak: w miejscowości Gile 1 i Trutnowo 13.

5. W oparciu o ocenę stanu technicznego zasobu mieszkaniowego oraz analizę potrzeb w zakresie jego poprawy ustala się plan remontów budynków i lokali z podziałem na poszczególne lata. Planowane remonty i modernizacje budynków mieszkalnych i mieszkalno-użytkowych przedstawia poniższa tabela.

Lp	Adres budynku	Przewidywane nakłady zł w latach 2008-2012 dla wyszczególnionych obiektów					Rodzaj remontu lub modernizacji
		2008	2009	2010	2011	2012	
1	Bajdyty 4				50000		Dach, kominy, obróbki blach., podłogi, elewacja
2	Galiny 6a	2000					Remont komina
3	Galiny 9	3000					Remont komina
4	Galiny 11		6500				Wymiana drzwi, elewacja, opaska betonowa
5	Galiny 12					4600	Uzupełnienie tynków elewacji, dach, stolarka
6	Galiny 17		12000				Dach, obróbki blach., elewacja, schody, opaska
7	Galiny 30	6800					Remont kominów, obróbki blach., klatka schodowa.
8	Łabędnik 24		120000				Remont lokali, wymiana stolarki okiennej i drzwiowej, podłogi, ogrzewanie, elewacja
9	Kiersity 5 a				200000		Dach, elewacja, strop
9	Kiertyny Małe 2				10000		Remont dachu
10	Maszewy 7		5000				Wykonanie łazienki
11	Rodnowo 10	12000					Remont komina
12	Rodnowo 17			19500			Dach, komin, obróbki blach. Elewacja docieplenie
13	Sokolica 26			60000			Remont dachu, elewacja, stolarka
14	Taplikajmy 9			30000			Dach, kominy, elewacja, docieplenie

15	Trutnowo 13	19500					Dach, kominy,
16	Trutnowo 13			300000	400000		Przystosowanie pomieszczeń na lok. socjalne
17	Wajsnory 17				60000		Dach, kominy, elewacja
18	Wojciechy 51				150000		Dach, kominy, elewacja, klatka schodowa
19	Wojciechy 22				150000		Dach, kominy, elewacja, przystosowanie strychu na pomieszczenia mieszkalne
Razem		43300	143500	409500	870000	154600	

Dane zawarte w tabeli mają charakter orientacyjny i służą planowaniu przedmiotowych nakładów. Zakres prac, ich harmonogram oraz ponoszone nakłady finansowe zależą od możliwości budżetowych gminy.

Rozdział IV

Planowana sprzedaż lokali mieszkalnych

§ 5. 1. Zakłada się dalszą sprzedaż zasobu mieszkaniowego Gminy dla najemców lokali na ich wnioski.

2. Analizując dotychczasowy popyt na zakup lokali mieszkalnych planuje się sprzedaż lokali mieszkalnych w poszczególnych latach:

- 1) 2008 rok 10 mieszkań,
- 2) 2009 rok 10 mieszkań,
- 3) 2010 rok 10 mieszkań,
- 4) 2011 rok 8 mieszkań,
- 5) 2012 rok 6 mieszkań.

Łącznie w latach 2008-2012 przewiduje się sprzedaż 44 mieszkań.

Rozdział V

Zasady polityki czynszowej

§ 6. 1. Ustala się następujące rodzaje czynszów:

- za lokale mieszkalne,
- za lokale socjalne.

2. Czynsz obejmuje koszty administrowania, koszty konserwacji, utrzymania i odtworzenia technicznego oraz ubezpieczenia budynku.

3. Lokator oprócz czynszu jest zobowiązany do uiszczenia związanych z eksploatacją mieszkania opłat niezależnych od właściciela tj. opłat za dostarczenie do lokalu między innymi energii elektrycznej, ciepłej, wody, oraz odbiór nieczystości stałych i płynnych, w przypadkach gdy korzystający z lokalu nie ma umowy zawartej bezpośrednio z dostawcą mediów lub dostawcą tego rodzaju usług.

4. Bazową stawkę czynszu miesięcznego za 1 m² powierzchni ustala Wójt Gminy.

5. Uchwala się następujące czynniki podwyższające i obniżające stawkę bazową czynszu:

- 1) czynniki podwyższające stawkę bazową czynszu:

- a) za centralne ogrzewanie obsługiwane przez najemcę 10 %,
- b) za wyposażenie lokalu w łazienkę 5 %,
- c) za usytuowanie lokalu mieszkalnego w budynku położonym w miejscowości w której znajduje się:
 - sklep 3 %,
 - przystanek autobusowy 3 %,
 - szkoła 3 %,
 - ośrodek zdrowia 3 %,

2) czynniki obniżające stawkę bazową czynszu:

- a) za usytuowaniu lokalu mieszkalnego w budynku, który ze względu na zły stan techniczny został przeznaczony do rozbiórki lub kwalifikuje się do remontu kapitalnego: 10 %,
- b) za usytuowanie lokalu mieszkalnego w budynku położonym w odległości ponad 2 km od:
 - sklepu 5 %,
 - przystanku autobusowego 5 %,
 - szkoły 5 %,
- c) za usytuowanie lokalu mieszkalnego w suterenie lub na poddaszu 5 %,
- d) za mieszkanie bez urządzeń wodociągowych 5 %,
- e) za mieszkanie bez urządzeń kanalizacyjnych 5 %.

6. Stawka czynszu za lokale socjalne wynosi 50 % stawki bazowej.

7. Właściciel może podwyższyć czynsz, wypowiadając dotychczasową wysokość czynszu najpóźniej na miesiąc wcześniej, na koniec miesiąca kalendarzowego.

8. Podwyższenie czynszu lub innych opłat za użytkowanie lokalu, z wyjątkiem opłat niezależnych od właściciela nie może być dokonywane częściej niż co 6 miesięcy.

9. Przez powierzchnię użytkową lokalu rozumie się powierzchnię wszystkich pomieszczeń znajdujących się w lokalu, a w szczególności pokoi, kuchni, spiżarni, przedpokoi, alków, holi, korytarzy, łazienek oraz innych pomieszczeń służących mieszkalnym i gospodarczym potrzebom lokatora bez względu na ich przeznaczenie i sposób używania.

10. Za powierzchnię użytkową lokalu nie uważa się powierzchni balkonów, tarasów, schodów, pralni, strychów i komórek przeznaczonych do przechowywania opału.

11. Czynsz najmu płatny jest z góry do 15 dnia każdego miesiąca w kasie wynajmującego lub na wskazane przez niego konto.

Rozdział VI

Sposób i zasady zarządzania lokalami i budynkami

§ 7. 1. Lokale i budynki wchodzące w skład mieszkaniowego zasobu Gminy Bartoszyce zarządzane jest obecnie przez Zakład Budżetowy Gospodarki Komunalnej i Mieszkaniowej w Sędlawkach.

2. W kolejnych latach w miarę dokonywanych sprzedaży lokali mieszkalnych, zarządzanie będzie wykonywane przez wspólnoty mieszkaniowe.

Rozdział VII

Źródła finansowania gospodarki mieszkaniowej

§ 8. 1. Utrzymanie zasobu mieszkaniowego gminy w kolejnych latach finansowane będzie z:

- czynszu za użytkowanie lokali,
- sprzedaż lokali mieszkalnych,
- budżetu gminy na utrzymanie zasobu mieszkaniowego.

2. Wysokość wydatków na utrzymanie zasobu mieszkaniowego i koszty zarządu nieruchomościami: Prognozowany przypis czynszu za lokale mieszkalne i socjalne przedstawia poniższa tabela:

Lp.	Rok	Prognozowany przypis czynszu w zł
1	2008	118.000
2	2009	120.800
3	2010	107.900
4	2011	97.600
5	2012	90.000
Razem		534.300

Prognozowana procentowa wysokość wydatków w kolejnych latach z podziałem na poszczególne rodzaje kosztów związanych z utrzymaniem zasobu mieszkaniowego ze środków pochodzących z czynszu, przedstawia poniższa tabela:

Rodzaj wydatków	2008	2009	2010	2011	2012
Eksploatacyjne	5	6	7	8	9
Remonty	53	53	52	52	51
Koszty zarządu	42	41	41	40	40

§ 9. Inne działania w zakresie gospodarowania mieszkaniowym zasobem gminy:

- a) utrzymanie standardu budynków zgodnie z harmonogramem remontów,
- b) zwiększenie windykacji opłat czynszowych poprzez:
 - proponowanie zamiany lokalu na lokal tańszy w eksploatacji,
 - pomoc w staraniach o uzyskanie dodatku mieszkaniowego,
 - reagowanie po pierwszym pojawieniu się zaległości czynszowych.

1954

UCHWAŁA Nr XXIII/160/08 Rady Gminy Bartoszyce z dnia 26 czerwca 2008 r.

w sprawie zasad rozliczania tygodniowego obowiązkowego wymiaru godzin zajęć nauczycieli, realizujących w ramach stosunku pracy obowiązki określone dla stanowisk o różnym tygodniowym obowiązkowym wymiarze godzin, tygodniowego obowiązkowego wymiaru godzin zajęć dla pedagogów szkół, zasad udzielania i rozmiar zniżek dyrektorom i wicedyrektorom szkół oraz określania ilości godzin biblioteki szkolnej.

Na podstawie art. 42 ust. 6 i 7 w związku z art. 91d pkt 1 ustawy z dnia 26 stycznia 1982 r. - Karta Nauczyciela (Dz. U. z 2006 r. Nr 97, poz. 674, Nr 170, poz. 1218 i Nr 220, poz. 1600 oraz z 2007 r. Nr 17, poz. 95, Nr 80, poz. 542, Nr 102, poz. 689, Nr 158, poz. 1103, Nr 176, poz. 1238, Nr 191, poz. 1369 i Nr 247, poz. 1821) po uzyskaniu pozytywnej opinii Warmińsko-Mazurskiego Kuratora Oświaty uchwała się, co następuje:

§ 1. Tygodniowy obowiązkowy wymiar godzin zajęć dydaktycznych, wychowawczych i opiekuńczych prowadzonych bezpośrednio z uczniami lub na ich rzecz dla pedagoga szkolnego zatrudnionego w pełnym wymiarze czasu wynosi 24 godziny. Przy zatrudnieniu pedagoga w niepełnym wymiarze, obowiązkowy wymiar czasu pracy oblicza się proporcjonalnie do zatrudnienia.

§ 2. Nauczyciel, który realizuje tygodniowy obowiązkowy wymiar zajęć zgodnie z art. 42 ust. 3 ustawy z dnia 26 stycznia 1982 r. - Karta Nauczyciela (Dz. U. z 2006 r. Nr 97, poz. 674 z późn. zm.) i dla którego ustalony plan zajęć w pewnych okresach roku szkolnego nie wyczerpuje obowiązującego tego nauczyciela tygodniowego wymiaru godzin zajęć dydaktycznych, powinien nauczać odpowiednio większą liczbę godzin w innych okresach danego roku szkolnego. Praca wykonywana zgodnie z tak ustalonym planem zajęć nie jest pracą w godzinach ponadwymiarowych.

§ 3. 1. Dyrektorom i wicedyrektorom szkół obniża się tygodniowy wymiar godzin zajęć określonych w art. 42 ust. 3 ustawy z dnia 26 stycznia 1982 r. - Karta Nauczyciela (Dz. U. z 2006 r. Nr 97, poz. 674 z późn. zm.) w zależności od wielkości i typu szkoły oraz warunków pracy.

W szkole:

- 1) do 6 oddziałów - obowiązkowy tygodniowy wymiar godzin obniża się o 9 godzin;
- 2) od 7-10 oddziałów - tygodniowo obowiązkowy wymiar godzin obniża się o 13 godzin;
- 3) od 11-13 oddziałów - tygodniowy obowiązkowy wymiar godzin obniża się o 14 godzin.

2. Przy 14 i więcej oddziałów - tygodniowy obowiązkowy wymiar godzin obniża się o 15 godzin. Zniżka godzin dla wicedyrektora jest o 5 godzin mniejsza od zniżki dla dyrektora tej samej szkoły.

3. W szczególnie uzasadnionych wypadkach organ prowadzący może zwolnić dyrektora szkoły i wicedyrektora od obowiązku realizacji zajęć dydaktycznych, wychowawczych lub opiekuńczych.

§ 4. 1. Tygodniowy obowiązkowy wymiar godzin nauczycielom realizującym zajęcia o różnym wymiarze przelicza się na godziny dydaktyczne proporcjonalnie do ilości przydzielonych godzin (poszczególnych wymiarów) według poniższego przelicznika:

- 1) 1 godzina świetlicy to 18:26 = 0,7 godziny dydaktycznej;
- 2) 1 godzina biblioteki to 18:30 = 0,6 godziny dydaktycznej;
- 3) 1 godzina pedagoga to 18:24 = 0,75 godziny dydaktycznej;

i odwrotnie:

- 4) 1 godzina dydaktyczna to 26:18 = 1,44 godziny świetlicy;
- 5) 1 godzina dydaktyczna to 30:8 = 1,7 godziny biblioteki;
- 6) 1 godzina dydaktyczna to 24:18 = 1,33 godziny pedagoga.

2. Ustalając ilość tygodniowego obowiązkowego wymiaru godzin dla nauczyciela, dyrektora szkoły oraz wicedyrektora przy zastosowaniu przeliczników z § 4 ust. 1 pkt 1-6:

- 1) dla ustalenia ilości godzin świetlicy, biblioteki, pedagoga w przeliczeniu na godziny dydaktyczne (i

odwrotnie), wartości powyżej 0,50 zaokrąglą się do pełnej godziny.

3. Dyrektor szkoły po dokonaniu przydziału godzin nauczycielom, o których mowa w tym paragrafie obliczy ich obowiązkowy tygodniowy łączny wymiar godzin zajęć dydaktycznych, wychowawczych lub opiekuńczych prowadzonych bezpośrednio z uczniami.

3. W gimnazjum za czytelników, uważa się uczniów uczęszczających do tego gimnazjum i ich nauczycieli.

4. Na 15 czytelników przyznaje się 1 godzinę biblioteki.

§ 6. Traci moc uchwała Nr XVIII/125/04 Rady Gminy Bartoszyce z dnia 21 lipca 2004 r. w sprawie zasad rozliczania tygodniowego obowiązkowego wymiaru godzin zajęć nauczycieli, dla których ustalony plan zajęć

§ 5. 1. Ilość godzin przyznawania corocznie na prowadzenie biblioteki szkolnej (jeśli funkcjonuje) jest uzależniona od ilości czytelników.

2. W szkole podstawowej za czytelników, uważa się uczniów tej szkoły, począwszy do oddziału przedszkolnego do klasy VI i ich nauczycieli.

jest różny w poszczególnych okresach roku szkolnego, tygodniowego obowiązkowego wymiaru godzin zajęć dla pedagogów szkół, zasad udzielania i rozmiar zniżek dyrektorom i wicedyrektorom szkół oraz określania ilości godzin biblioteki szkolnej.

§ 7. Uchwała wchodzi w życie po upływie 14 dni od dnia publikacji w Dzienniku Urzędowym Województwa Warmińsko-Mazurskiego.

Przewodniczący Rady Gminy
Władysław Bogdanowicz

1955

UCHWAŁA Nr XXXIV/172/08

Rady Miejskiej w Kętrzyn

z dnia 26 czerwca 2008 r.

w sprawie ustalenia zasad korzystania ze stołówek zorganizowanych w szkołach prowadzonych przez Gminę Miejską Kętrzyn oraz określenia wysokości opłat za korzystanie z posiłków.

Na podstawie art. 7 ust. 1 pkt 8 ustawy o samorządzie gminnym (t.j. Dz. U. z 2001 r. Nr 142, poz. 1591, ze zm.: z 2002 r. Nr 23, poz. 220, Nr 62, poz. 558, Nr 113, poz. 984, Nr 153, poz. 1271, Nr 214, poz. 1806; z 2003 r. Nr 80, poz. 717, Nr 162, poz. 1568; z 2004 r. Nr 102, poz. 1055, Nr 116, poz. 1203; z 2005 r. Nr 172, poz. 1441, Nr 175, poz. 1457; z 2006 r. Nr 17, poz. 128, Nr 181, poz. 1337 i z 2007 r. Nr 48, poz. 327, Nr 138, poz. 974 i Nr 173, poz. 1218) oraz art. 67a ust. 2 ustawy z dnia 7 września 1991 o systemie oświaty (t.j. Dz. U. z 2004 r. Nr 256, poz. 2572, ze zm.: z 2004 r. Nr 273, poz. 2703, Nr 281, poz. 2781; z 2005 r. Nr 17, poz. 141, Nr 94, poz. 788, Nr 122, poz. 1020, Nr 131, poz. 1091, Nr 167, poz. 1400 i Nr 249, poz. 2104; z 2006 r. Nr 144, poz. 1043, Nr 208, poz. 1532, Nr 227, poz. 1658; z 2007 r. Nr 42, poz. 273, Nr 80, poz. 542, Nr 115, poz. 791, Nr 120, poz. 818, Nr 181, poz. 1292) uchwała, co następuje:

§ 1. 1. Ustala się zasady korzystania ze stołówek zorganizowanych w szkołach prowadzonych przez Gminę Miejską Kętrzyn oraz określa się wysokość opłat za korzystanie z posiłków.

2. Niniejsze zasady dotyczą stołówek szkolnych zorganizowanych w następujących szkołach:

- 1) Szkole Podstawowej Nr 1w Kętrzynie,
- 2) Szkole Podstawowej Nr 3 w Kętrzynie,
- 3) Szkole Podstawowej Nr 4 w Kętrzynie.

§ 2. Do korzystania z posiłków w stołówce szkolnej uprawnieni są:

- 1) uczniowie,
- 2) pracownicy szkoły.

§ 3. 1. Korzystanie z posiłków w szkołach jest odpłatne.

2. Ustala się dzienną stawkę opłaty za korzystanie przez uczniów z posiłku w stołówce szkolnej w wysokości 0,6 % minimalnego wynagrodzenia za pracę, ustalonego na zasadach i w trybie ustawy z 10 października 2002 r. o minimalnym wynagrodzeniu za pracę (Dz. U. z 2002 r. Nr 200, poz. 1679 z późn. zm.), lecz nie więcej niż koszty przygotowania posiłku, obejmujące koszty surowca przeznaczonego na wyżywienie, pomniejszone o wynagrodzenie pracowników stołówki szkolnej, składki naliczane od tych wynagrodzeń i koszty utrzymania stołówki.

3. Ustala się dzienną stawkę opłaty za korzystanie przez pracowników szkoły z posiłku w stołówce szkolnej w wysokości 0,7 % minimalnego wynagrodzenia za pracę, ustalonego na zasadach i w trybie ustawy z 10 października 2002 r. o minimalnym wynagrodzeniu za pracę (Dz. U. z 2002 r. Nr 200, poz. 1679 z późn. zm.) uwzględniając koszty przygotowania posiłku, w tym koszty surowca przeznaczonego na wyżywienie, koszty wynagrodzenia pracowników stołówki szkolnej i składki naliczane od tych wynagrodzeń oraz koszty utrzymania stołówki.

4. Opłaty za korzystanie z posiłków wnoszą się w okresach miesięcznych, z góry do ostatniego dnia miesiąca poprzedzającego miesiąc, w którym następuje korzystanie z posiłków w stołówce szkolnej.

5. Osoby korzystające ze stołówki szkolnej mają obowiązek zgłoszenia swojej nieobecności w dniu poprzedzającym obiad jeżeli chcą skorzystać z odpisu za posiłek.

§ 4. Czas pracy stołówki szkolnej określa dyrektor szkoły, uwzględniając potrzeby racjonalnego żywienia uczniów, warunkującego prawidłowy ich rozwój, dobre samopoczucie i zdolność do nauki.

§ 5. Wykonanie uchwały powierza się Burmistrzowi Miasta Kętrzyn.

§ 6. Uchwała wchodzi w życie po upływie 14 dni od dnia ogłoszenia w Dzienniku Urzędowym Województwa Warmińsko-Mazurskiego.

Przewodniczący Rady Miejskiej w Kętrzynie
Eugeniusz Tokarzewski

1956

UCHWAŁA Nr XXIV/184/08

Rady Gminy Działdowo

z dnia 27 czerwca 2008 r.

w sprawie ustanowienia pomników przyrody.

Na podstawie art. 7 ust. 1 pkt 1, art. 18 ust. 2 pkt 15 i art. 40 ust. 1 ustawy z dnia 8 marca 1990 r. o samorządzie gminnym (Dz. U. z 2001 r. Nr 142, poz. 1591 z późn. zm.) oraz art. 44 ust. 1 i 2 ustawy z dnia 16 kwietnia 2004 r. o ochronie przyrody (Dz. U. z 2004 r. Nr 92, poz. 880 z późn. zm.) Rada Gminy Działdowo uchwala, co następuje:

§ 1. 1. Ustanawia się pomnikiem przyrody drzewo gatunku lipa drobnolistna, o obwodzie pnia 270 cm, wieku około 140 lat, rosnące w miejscowości Malinowo na działce nr 3379, obręb Komornik! stanowiącej własność Skarbu Państwa a będącej w zarządzie Państwowego Gospodarstwa Leśnego Lasów Państwowych - Nadleśnictwa Lidzbark.

2. Ustanawia się pomnikiem przyrody drzewo gatunku lipa drobnolistna, o obwodzie pnia 300 cm, wieku około 140 lat, rosnące w miejscowości Malinowo na działce nr 3379, obręb Komornik! stanowiącej własność Skarbu Państwa a będącej w zarządzie Państwowego Gospodarstwa Leśnego Lasów Państwowych - Nadleśnictwa Lidzbark.

§ 2. Drzewa opisane w § 1 ust. 1 i 2 nazwane zostają „Lipami Stanisława”.

§ 3. Drzewa opisane w § 1 ust. 1 i 2 podlegają ochronie w celu zachowania szczególnej wartości przyrodniczej, kulturowej i krajobrazowej.

§ 4. W stosunku do pomników przyrody ustanowionych w § 1 zakazuje się:

- 1) niszczenia lub uszkodzenia drzew;
- 2) uszkodzenia i zanieczyszczenia gleby w odległości mniejszej niż rozpiętość koron oraz w obrębie systemu korzeniowego poszczególnych drzew pomnikowych;
- 3) wylewania gnojowicy lub innych nieczystości ciekłych, wysypywania i zakopywania odpadów w obrębie systemu korzeniowego drzew;
- 4) dokonywania zmian stosunków wodnych mogących mieć wpływ na żywotność obiektów chronionych;
- 5) dokonywania w obrębie systemu korzeniowego robót ziemnych oraz innych robót związanych z wykorzystaniem sprzętu mechanicznego lub urządzeń technicznych w sposób szkodzący pomnikom;*
- 6) palenia ognisk w odległości mniejszej niż 20 m od pnia;*
- 7) umieszczania tablic, ogłoszeń, napisów i innych znaków nie związanych z ochroną;
- 8) niszczenia tablic urzędowych.*

§ 5. Nadzór nad pomnikami przyrody sprawuje Wójt Gminy Działdowo.

§ 6. Uchwała wchodzi w życie po upływie 14 dni od ogłoszenia w Dzienniku Urzędowym Województwa Warmińsko-Mazurskiego.

Przewodniczący Rady Gminy
Miroslaw Zieliński

*Wojewoda Warmińsko-Mazurski stwierdził nieważność
- rozstrzygnięcie nadzorcze NK.0911-240/08 z dnia 18 lipca 2008 r.

1957

UCHWAŁA Nr XX/184/08

Rady Miejskiej w Olecku

z dnia 27 czerwca 2008 r.

w sprawie uchwalenia zmiany części miejscowego planu zagospodarowania przestrzennego części miasta Olecka - „Szyjka” dla terenów położonych przy ulicy Kościuszki i drodze dojazdowej od ulicy Norwida.

Na podstawie art. 18 ust. 2 pkt 5 ustawy z dnia 8 marca 1990 r. o samorządzie gminnym (tekst jednolity: Dz. U. z 2001 r. Nr 142, poz. 1591, zmiany z 2002 r. Nr poz. 1203; z 2005 r. Nr 172, poz. 1441, Nr 175, poz. 1457, z 2006 r. Nr 17, poz. 128, Nr 181, poz. 1337) oraz art. 20 ust. 1 ustawy z dnia 27 marca 2003 r. o planowaniu i zagospodarowaniu przestrzennym (Dz. U. z 2003 r. Nr 80, poz. 717, zmiany z 2004 r. Nr 6, poz. 41, Nr 141, poz. 1492; z 2005 r. Nr 113, poz. 954; Nr 130, poz. 1087; z 2006 r. Nr 45, poz. 319 i Nr 225, poz. 1635, z 2007. Nr 127 poz. 880) Rada Miejska w Olecku uchwala, co następuje:

**DZIAŁ I
PRZEPISY OGÓLNE**

**Rozdział I
Zakres obowiązywania planu**

§ 1. 1. Uchwala się zmianę części miejscowego planu zagospodarowania przestrzennego części miasta Olecka - „Szyjka” w granicach określonych załącznikami graficznymi nr 1 i 2 do uchwały Nr XII/108/07 Rady Miejskiej w Olecku z dnia 27 września 2007 r. w sprawie przystąpienia do sporządzenia zmiany planu, zwaną w dalszej części planem miejscowym.

2. Rysunki planu w skali 1:1000 stanowią załączniki nr 1 i 2 do niniejszej uchwały.

3. Załącznik nr 3 dotyczy rozpatrzenia uwag do projektu planu.

4. Rozstrzygnięcie o sposobie realizacji zapisanych w planie inwestycji z zakresu infrastruktury technicznej, które należą do zadań własnych gminy oraz zasadach ich finansowania stanowi załącznik nr 4 do niniejszej uchwały.

5. Ustalenia planu obowiązują na obszarze wyznaczonym granicą planu.

6. Ustalenia planu są zgodne z polityką przestrzenną gminy Olecko określoną w „Studium uwarunkowań i kierunków zagospodarowania przestrzennego miasta i gminy Olecko” uchwalonego przez Radę Miejską w Olecku uchwałą Nr V/28/99 z dnia 29 stycznia 1999 r.

7. Obszar terenu objęty granicą planu posiada zgodę wyłączenia gruntów kl. IV-tej na cele nierolnicze i nieleśne pismem nr GZU.p.g.0602 / Z-79197/89 Ministra Rolnictwa, Leśnictwa i Gospodarki Żywnościowej z dnia 22.06.1989 r.

§ 2. 1. Następujące oznaczenia graficzne na rysunku planu są obowiązującymi ustaleniami planu:

- 1) granica planu;
- 2) linie rozgraniczające tereny o różnym sposobie zagospodarowania;
- 3) nieprzekraczalne linie zabudowy;
- 4) symbole przeznaczenia terenów funkcjonalnych określone odpowiednio symbolami literowymi i

23, poz. 220, Nr 62, poz. 558, Nr 113, poz. 984, Nr 153, poz. 1271 i Nr 214, poz. 1806; z 2003 r. Nr 80, poz. 717, Nr 162, poz. 1568; z 2004 r. Nr 102, poz. 1055, Nr 116, numerami: 1 MN, 2 MN, 3 MN, 4 MN, 1EE, 1ZP, 2ZP, 1Kp, 1ZP/Kp, 1KDd, 2KDd, 3KDd, 1KDw, 2KDw, 3KDw.

2. Układ istniejącej komunikacji drogowej oznaczonej symbolami 2 KDd, 3 KDd, 3KDw na rysunku planu adaptuje się na potrzeby planu zgodnie ze stanem faktycznym.

§ 3. Ilekroć w przepisach niniejszej uchwały jest mowa o:

- 1) terenie - należy przez to rozumieć teren funkcjonalny, dla którego obowiązują ustalenia planu, wyznaczony liniami rozgraniczającymi, oraz określony symbolem terenu zgodnie z rysunkiem planu;
- 2) symbolu przeznaczenia - należy przez to rozumieć symbol terenu funkcjonalnego, określony odpowiednio symbolem literowym i numerem wyróżniającym go spośród innych terenów;
- 3) nieprzekraczalnej linii zabudowy - należy przez to rozumieć granicę usytuowania ściany budynku w stosunku do przyległej drogi;
- 4) powierzchni biologicznie czynnej - należy przez to rozumieć powierzchnię działki trwale pokrytej roślinnością oraz wodami powierzchniowymi, która pozostaje niezabudowana powierzchniowo lub kubaturowo;
- 5) przeznaczeniu podstawowym - należy przez to rozumieć rodzaj przeznaczenia, które zostało ustalone planem;
- 6) przeznaczeniu dopuszczalnym - należy przez to rozumieć rodzaj przeznaczenia terenu inny niż podstawowy, który dopuszczony na wyznaczonym terenie stanowi uzupełnienie lub wzbogacenie przeznaczenia podstawowego na warunkach określonych w planie.

**DZIAŁ II
USTALENIA OGÓLNE**

**Rozdział II
Ustalenia ogólne dotyczące zasad użytkowania, zagospodarowania i zabudowy obszaru objętego ustaleniami planu**

§ 4. Planowana zabudowa mieszkaniowa jednorodzinna wolnostojąca i zagospodarowanie terenu wyznaczonych planem działek pod względem funkcjonalnym i przestrzennym powinna uwzględniać:

- 1) wymagania ładu przestrzennego, urbanistyki i architektury;
 - a) realizacja funkcji przeznaczenia podstawowego terenu oparta na zasadach ustalonych niniejszym planem;

- b) realizacja funkcji uzupełniającej lub towarzyszącej funkcji podstawowej terenu na zasadzie połączenia architektonicznego z planowanym obiektem podstawowym;
- c) nowe zagospodarowanie terenu winno uwzględniać rangę miejsca, a więc być realizowane jako reprezentacyjne, o wysokich walorach przestrzennych i architektonicznych;
- d) wysokość nowej zabudowy 2 kondygnacje naziemne w tym poddasza użytkowe;

2) walory architektoniczno-krajobrazowe;

- 3) wymagania ochrony przyrody;
- 4) wymagania ochrony środowiska, zdrowia oraz bezpieczeństwa ludzi i mienia, a także wymagania osób niepełnosprawnych;
- 5) wymagania ochrony dziedzictwa kulturowego i dóbr kultury;
- 6) walory ekonomiczne przestrzeni i prawo własności;
- 7) potrzeby obronności i bezpieczeństwa państwa;
- 8) wymagania przepisów szczegółowych i norm polskich w szczególności dotyczących określenia odległości i warunków zagospodarowania terenu w tym między innymi: warunków technicznych, jakim powinny odpowiadać budynki i ich usytuowanie.

§ 5. Ustala się następujące przeznaczenie terenów funkcjonalnych oznaczonych odpowiednio symbolami przeznaczenia wyznaczonych liniami rozgraniczającymi zgodnie z rysunkiem planu:

- 1) tereny zabudowy mieszkaniowej jednorodzinnej wolnostojącej - 1 MN, 2MN, 3MN, 4 MN;
- 2) teren parkingu - 1 Kp;
- 3) teren zieleni urządzonej z miejscami do parkowania - 1 ZP/Kp;
- 4) tereny zieleni urządzonej 1ZP, 2 ZP;
- 5) teren planowanej drogi dojazdowej - 1KDd;
- 6) tereny planowanych dróg dojazdowych wewnętrznych - 1 KDw, 2KDw;
- 7) teren istniejącej stacji trafo - 1EE;
- 8) teren istniejących dróg - 2 KDd, 3KDd, 3KDw;
- 9) teren planowanych przejść pieszych - 1KX, 2KX.

§ 6. Realizacja zabudowy na terenach funkcjonalnych musi być zgodna z ustaleniami szczegółowymi z zakresu warunków zasad i standardów kształtowania zabudowy, zagospodarowania terenu, wykonywana w sposób zapewniający prawidłową eksploatację obiektów w połączeniu z mediami obsługi technicznej miasta.

Rozdział III

Ustalenia ogólne dla terenów i obiektów podlegających ochronie ze względu na wymagania środowiska kulturowego

§ 7. 1. W granicach terenu oznaczonego na rysunku planu symbolem 4MN znajduje się zabytek w postaci stanowiska archeologicznego oznaczonego nr VI(AZP 18-80/54) - osada wielokulturowa z osadnictwem z okresu mezolitu, późnego średniowiecza i okresu nowożytnego.

2. Wszelkie działania na obszarze stanowiska archeologicznego muszą być uzgodnione z Wojewódzkim Urzędem Ochrony Zabytków w Olsztynie Delegatura w Ełku. Prace ziemne na obszarze stanowiska należy prowadzić pod nadzorem archeologicznym.

3. Pozostałe obszary planów nie obejmujące ochrona konserwatorska, nie występują na nim obiekty zabytkowe i obiekty dóbr kultury współczesnej.

4. W przypadku dokonania innych znalezisk archeologicznych prace budowlane winny być przerwane, a teren udostępniony do ratowniczych badań archeologicznych.

Rozdział IV

Ustalenia ogólne dla terenów i obiektów podlegających ochronie ze względu na wymagania przyrodnicze, ochrony środowiska, zdrowia i bezpieczeństwa ludzi

§ 8. 1. Ustala się następujące zasady kształtowania zieleni:

- 1) zieleni urządzonej skarpy oznaczona na rysunku planu 2ZP w formie szpaleru krzewów, która będzie pełniła rolę ekranu akustycznego;
- 2) zieleni towarzysząca w konturze 1ZP/Kp będzie pełniła rolę naturalnego filtra aerosanitarnego;
- 3) dopuszcza się selekcję i wycinkę chorych drzew w granicach obszaru oznaczonego symbolem 3MN.

2. W obszarze objętym planem zakazuje się jakiegokolwiek działalności mogącej mieć wpływ na zanieczyszczenie gleby, terenów zielonych, powietrza atmosferycznego, a także przekroczenie poziomu hałasu określonego dla terenów zabudowy mieszkaniowej.

3. Wskazane jest do zachowania naturalnych i seminaturalnych cech krajobrazu poprzez umiejętne wkomponowanie budynków oraz dążenie do ograniczenia elementów obcych krajobrazowo.

Rozdział V

Ogólne zasady w zakresie obsługi komunikacyjnej

§ 9. 1. Podstawową siecią komunikacji drogowej są istniejące tereny komunikacji wyznaczone liniami rozgraniczającymi i oznaczone na rysunkach planu następującymi symbolami przeznaczenia 2KDd, 3 KDL, 3 KDw.

2. Uzupełnieniem komunikacji jest teren planowanej drogi dojazdowej oznaczonej symbolem 1KDd.

3. Ustala się tereny dróg dojazdowych wewnętrznych w formie sięgaczy oznaczone symbolami 1KDw, 2 KDw.

4. Ciągi piesze oznaczone symbolami 1Kx i 2Kx.

5. Parking ogólnodostępny na samochody oznaczony symbolem 1 Kp.

6. Planowane miejsca postojowe dla samochodów w tym dla osób niepełnosprawnych z zielenią towarzyszącą na terenie oznaczonym na rysunku planu symbolem 1ZP/Kp.

Rozdział VI **Ogólne zasady w zakresie obsługi w zakresie infrastruktury technicznej**

§ 10. 1. Obsługę poszczególnych terenów w zakresie infrastruktury technicznej należy realizować z sieci zlokalizowanych w bliskim sąsiedztwie w stopniu wystarczającym dla obsługi funkcji i sposobu zagospodarowania terenu.

2. Planowane media wodno-kanalizacyjne w/g ustalonych planem zasad na rysunku planu w połączeniu z siecią miejską na warunkach technicznych dysponenta, które należy uzyskać na etapie projektu budowlanego.

3. Zaopatrzenie w ciepło projektowanych obiektów z indywidualnych kotłowni. Wyklucza się stosowanie paliw powodujących zanieczyszczenie powietrza.

4. Odprowadzenie wód opadowych do miejskiej kanalizacji deszczowej. Zastoiny wodne w granicach obszaru oznaczonego symbolem 3MN mogą być zagospodarowane w formie małych oczek przydomowych, lub sprowadzone melioracyjnie poza obszar wyznaczonych działek w kierunku jeziora.

5. Gromadzenie i usuwanie odpadów powinno być oparte o istniejący system oczyszczania miasta.

6. W zakresie sieci energetycznej ustala się możliwość obsługi terenu liniami kablowymi podziemnymi n/n w połączeniu z istniejącą stacją transformatorową oznaczoną na rysunku planu symbolem 1EE na warunkach przyłączeniowych Zakładu Energetycznego SA B-stok Rejon Elk.

7. W zakresie sieci gazowej nie przewiduje się sieci gazowej.

Rozdział VII **Ogólne zasady, warunki scalania i podziału nieruchomości**

§ 11. 1. Dla terenów zabudowy mieszkaniowej jednorodzinnej w zabudowie wolnostojącej ustala się orientacyjny podział terenu na działki budowlane przedstawione na rysunku planu, które mogą ulec niewielkim zmianom przy podziałach geodezyjnych.

2. Scalenie i wtórny podział terenu dotyczy wyznaczonej działki nr 1188/6 zgodnie z ideą planu.

3. Średnia powierzchnia działki w zabudowie mieszkaniowej wolnostojącej do 1200 m².

§ 12. Plan nie określa następujących elementów zagospodarowania przestrzennego:

1) granic i sposobów zagospodarowania terenów lub obiektów podlegających ochronie ustalonych na podstawie odrębnych przepisów, takich jak terenów

górnicych, a także narażonych na niebezpieczeństwo powodzi oraz zagrożonych osuwaniem się mas ziemnych, ponieważ nie występują takie w granicach planu;

2) na terenie objętym zmianą nie wyznacza się obszarów przestrzeni publicznej;

3) tymczasowego zagospodarowania, urządzania i użytkowania terenów do czasu realizacji ustaleń planu.

DZIAŁ III **USTALENIA SZCZEGÓŁOWE**

Rozdział VIII **Ustalenia przeznaczenia terenu, parametry i wskaźniki kształtowania zabudowy, oraz zagospodarowania terenu**

§ 13. 1. Tereny planowanej zabudowy mieszkaniowej jednorodzinnej oznaczone na rysunkach planu symbolami 1 MN, 2 MN, 3MN, 4MN.

2. Ustala się następujące przeznaczenie terenu:

1) podstawowym przeznaczeniem terenu jest zabudowa jednorodzinna wolnostojąca z wbudowaną lub dobudowaną funkcją garażową;

2) dopuszcza się realizację wolnostojących garaży do dwóch miejsc postojowych architektonicznie połączonych z budynkiem mieszkalnym, jako uzupełnienie przeznaczenia podstawowego.

3. Ustala się warunki zagospodarowania terenu oraz wskaźniki kształtowania zabudowy:

a) na wyznaczonych działkach planuje się budynki mieszkalne jednorodzinne o rozbudowanej formie architektonicznej;

b) dachy wysokie o nachyleniu połaci dachowych 35 do 50 stopni, kryte dachówką o jednakowym kolorze dla całego zespołu planowanych budynków;

c) układ podstawowej kalenicy dachu równoległy do przyległych dróg;

d) funkcja garażowa wbudowana lub wolnostojąca;

e) wysokość zabudowy 2 kondygnacje w tym poddasza użytkowe;

f) nieprzekraczalne linie zabudowy jak na rysunku planu w odległości 8,0 m od krawędzi jezdni;

g) wystrój elewacji dowolny z zastosowaniem materiałów elewacyjnych pochodzenia naturalnego takich jak cegła klinkierowa kamień;

h) teren biologicznie czynny ustala się na minimum 60 % powierzchni działki;

- i) stosunek powierzchni zabudowy do powierzchni ogólnej działki maksymalnie do 20 %.

§ 14. 1. Tereny zieleni urządzonych oznaczone na rysunku planu symbolami 1ZP, 2ZP, 1ZP/Kp.

2. Ustala się zagospodarowanie wyznaczonych terenów:

- a) poprzez nasadzenie drzew i krzewów ozdobnych;
b) uporządkowanie istniejącej zieleni;
c) zakładanie trawników;

- d) zieleń jako element towarzyszący z miejscami parkingowymi w granicach terenu ZP/Kp.

§ 15. 1. Teren ciągów pieszych oznaczonego na rysunku planu symbolem 1KX, 2KX.

2. Ustala się warunki zagospodarowania terenu:

- a) ciąg pieszy w liniach rozgraniczających do 2,5 m;
b) utwardzenie z nawierzchni z kostki brukowej;
c) urządzona zieleń towarzysząca;
d) zejście ze skarpy w formie schodów terenowych.

§ 16. 1. Tereny komunikacji oznaczone na rysunku planu symbolami 1KDd, 2KDd, 3KDd, 1KDw, 2KDw, 3KDw.

2. Ustala się warunki zagospodarowania:

- a) adaptuje się trasy ulic istniejących w granicach planu;
b) połączenia komunikacyjne zjazdy z przyległych ulic na działki wyznaczone planem w konturze terenu oznaczonym na rysunku planu symbolem 1MN winne opierać się na warunkach uzyskanych od

dysponentów tych ulic na etapie projektów budowlanych;

- c) adaptuje się plac nawrotowy i miejsca postojowe w ciągu drogi 3KDd.

3. Wyznaczone miejsca do parkowania w konturach oznaczonych symbolami 1Kp i 1 ZP/Kp.

4. Planowana droga dojazdowa oznaczona na rysunku planu 1KDd o szerokości w liniach rozgraniczających 10,0 - 12,0 m w ciągu drogi 2KDd stanowi połączenie komunikacyjne dla wyznaczonych planem działek pod zabudowę jednorodziną.

5. Planowane drogi wewnętrzne w formie sięgaczy oznaczone na rysunku planu symbolami 1KDw i 2 KDw - szerokość w liniach rozgraniczających 6,0 m. Planowana szerokość placu w linii wjazdu na działki 10,0 m.

§ 17. Stawka procentowa służąca naliczeniu jednorazowej opłaty, o której mowa w art. 36 ust. 4 ustawy o planowaniu i zagospodarowaniu przestrzennym wynosi:

Oznaczenie terenu	Stawka w %
1MN, 2MN, 3MN, 4MN	0%
1KDd	0%
1Kp, 1ZP/Kp,	0%
1KDw, 2KDw	0%
1ZP, 2ZP	0 %

§ 18. W stosunku do terenów objętych niniejszym planem traci moc uchwała Nr XXXVII /273/01 Rady Miejskiej w Olecku z dnia 10 sierpnia 2001 r. w sprawie uchwalenia miejscowego planu zagospodarowania przestrzennego części miasta Olecka „Szyjka” Dz. Urz. Woj. Warmińsko-Mazurskiego Nr 82 poz. 1249.

§ 19. Wykonanie uchwały powierza się Burmistrzowi Olecka.

§ 20. Uchwała wchodzi w życie po upływie 30-tu dni od daty ogłoszenia w Dzienniku Urzędowym Województwa Warmińsko-Mazurskiego.

Przewodniczący Rady Miejskiej
Karol Sobczak

ZMIANA CZĘŚCI MIEJSCOWEGO PLANU ZAGOSPODAROWANIA PRZESTRZENNEGO CZĘŚCI MIASTA OLECKA - "SZYJKI"

ZAŁĄCZNIK NR 1

SKALA 1:1000



Załącznik Nr 1
do Uchwały Nr XX/184/08
Rady Miejskiej w Olecku
z dnia 27 czerwca 2008 r.
ogłoszony w Dz.Urz.
woj.warmińsko-mazurskiego Nr.....
z dnia poz.....

O B J A Ś N I E N I A

I. OZNACZENIA OGÓLNE

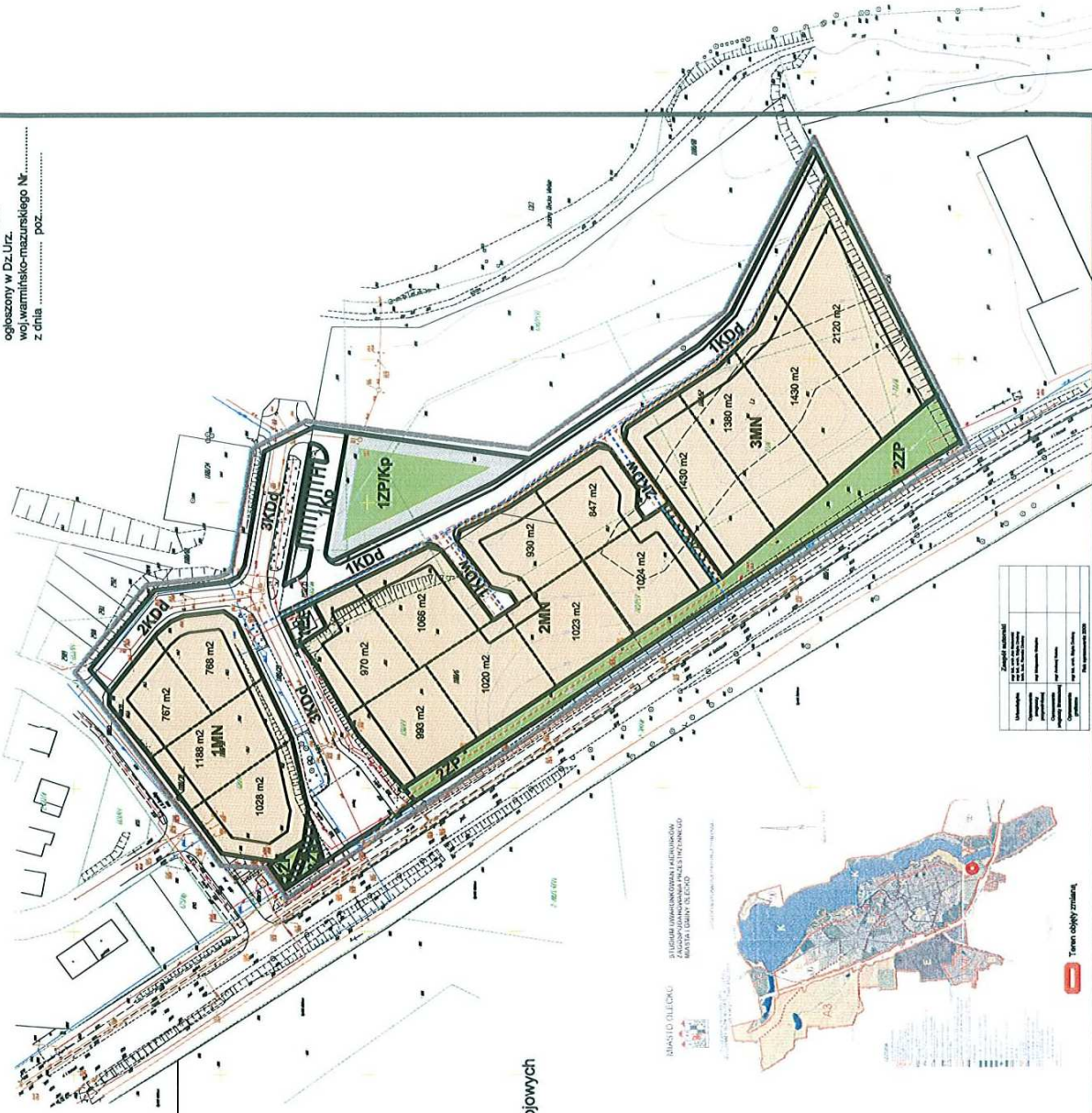
- granica obszaru objętego planem miejscowym
- linie rozgraniczające tereny o różnym przeznaczeniu lub różnych zasadach zagospodarowania
- linie podziału wewnętrznego
- nieprzekraczalne linie zabudowy

II. PRZEZNACZENIE TERENÓW

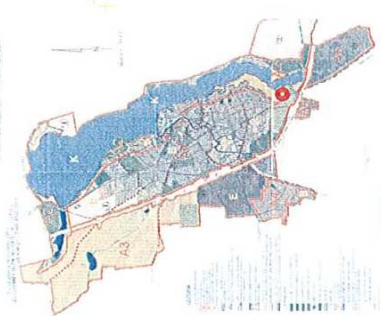
- ZP** teren zieleni urządzonej
- MN** teren zabudowy mieszkaniowej jednorodzinnej
- KDW** teren dróg wewnętrznych
- KDd** teren dróg dojazdowych
- Kp** teren parkingów
- ZP/Kp** teren zieleni urządzonej z dopuszczeniem miejsc postojowych
- EE** teren istniejącej stacji trafo
- Ks** ciąg pieszy

III. INFRASTRUKTURA TECHNICZNA

- W** sieć wodociągowa
- ANN** sieć energetyczna
- ks** sieć kanalizacji sanitarnej
- Kd** sieć kanalizacji deszczowej
- t** sieć telekomunikacyjna
- W-** projektowana sieć wodociągowa
- ANN-** projektowana sieć energetyczna
- ks-** projektowana sieć kanalizacji sanitarnej



BRANŻE OLECKA
STUDIUM WYKONAWCZYM WYKONANYM
PRZEZ BIURO PROJEKTOWE
MIASTO OLECKO



Czaszki Arkusze	
Nazwa	Strona

Teren objęty zmianą

do uchwały Nr XX/184/08
Rady Miejskiej w Olecku
z dnia 27 czerwca 2008 r.

Rozstrzygnięcie o sposobie rozpatrzenia uwag wniesionych do wyłożonego do publicznego wglądu projektu miejscowego planu zagospodarowania przestrzennego:

dotyczy:

miejscowego planu zagospodarowania przestrzennego miasta Olecka - „Szyjka” sporządzonego w oparciu o uchwałę Nr XII/108/07 Rady Miejskiej w Olecku z dnia 27 września 2007 r o przystąpieniu do sporządzenia zmiany części miejscowego planu zagospodarowania przestrzennego części miasta Olecka - Szyjka.

Zgodnie z art. 17, pkt 11 i 12 ustawy z dnia 27 marca 2003 r. o planowaniu i zagospodarowaniu przestrzennym (Dz. U. Nr 80, poz. 717, z 2004 r. Nr 6, poz. 41, Nr 141, poz. 1492, z 2005 r. Nr 113, poz. 954, Nr 130, poz. 1087, z 2006 r. Nr 45, poz. 319, Nr 225, poz. 1635, z 2007 r. Nr 127, poz. 880) termin wnoszenia uwag do projektu miejscowego planu zagospodarowania przestrzennego wyznaczono od dnia 16-05-2008 roku do dnia 20-06-2008 roku.

W wyznaczonym terminie nie wpłynęła żadna uwaga do projektu planu.

Załącznik Nr 4
do uchwały Nr XX/184/08
Rady Miejskiej w Olecku
z dnia 27 czerwca 2008 r.

ROZSTRZYGNIECIE

w sprawie sposobu realizacji inwestycji z zakresu infrastruktury technicznej, które należą do zadań własnych gminy.

Dotyczy:

miejscowego planu zagospodarowania przestrzennego miasta Olecka - „Szyjka” sporządzonego w oparciu o uchwałę Nr XII/108/07 Rady Miejskiej w Olecku z dnia 27 września 2007 r o przystąpieniu do sporządzenia zmiany części miejscowego planu zagospodarowania przestrzennego części miasta Olecka - Szyjka.

Zgodnie z art. 20, ust. 1 ustawy z dnia 27 marca 2003 r. o planowaniu i zagospodarowaniu przestrzennym (Dz. U. Nr 80, poz. 717, z 2004 r. Nr 6, poz. 41, Nr 141, poz. 1492, z 2005 r. Nr 113, poz. 954, Nr 130, poz. 1087, z 2006 r. Nr 45, poz. 319, Nr 225, poz. 1635, z 2007 r. Nr 127, poz. 880) rozstrzyga się o sposobie realizacji inwestycji z zakresu infrastruktury technicznej wskazanej w planie, które należą do zadań własnych Gminy.

Nazwa zadania	Sposób realizacji
Drogi publiczne w klasie dróg dojazdowych I wewnętrznych z infrastrukturą techniczną (wodociąg, kanalizacja sanitarna, kanalizacja deszczowa, parkingi I ciągi piesze) oznaczone na rysunku planu symbolami 1KDd, 1KDw, 2KDw, 1Kp, 1ZP/KP, 1KX, 2KX.	Budżet Gminy Okres realizacji 2009 - 2013
Urządzenie terenów zieleni urządzonej w obszarach oznaczonych symbolami 1ZP, 2ZP	Budżet Gminy Okres realizacji 2009 - 2013

1958

UCHWAŁA Nr XXXVI/311/08

Rady Gminy Ełk

z dnia 30 czerwca 2008 r.

w sprawie uchwalenia miejscowego planu zagospodarowania przestrzennego obejmującego działki gruntu nr 94/3 w Oraczach.

Na podstawie art. 18 ust. 2 pkt 5 ustawy z dnia 8 marca 1990 r. o samorządzie gminnym (Dz. U. z 2001 r. Nr 142, poz. 1591; z 2002 r. Nr 23, poz. 220, Nr 62, poz. 558, Nr 113, poz. 984, Nr 153, poz. 1271, Nr 214, poz. 1806, z 2003 r. Nr 80, poz. 177, Nr 162, poz. 1568; z 2004 r. Nr 102, poz. 1055, Nr 116, poz. 1203 i Nr 167, poz. 1759, z 2005 r. Nr 172, poz. 1441, z 2006 r. Nr 17, poz. 128); art. 15 ust. 2, art. 20 ust. 1 i art. 29 ustawy z dnia 27 marca 2003 r. o planowaniu i zagospodarowaniu

przeznaczonym (Dz. U. Nr 80, poz. 117; z 2004 r. Nr 6, poz. 41 i Nr 141, poz. 1492; z 2005 r. Nr 113, poz. 954 i Nr 130, poz. 1087, z 2006 r. Nr 45, poz. 319) Rada Gminy Ełk, po stwierdzeniu zgodności z polityką przestrzenną wynikającą ze Studium uwarunkowań i kierunków zagospodarowania przestrzennego Gminy Ełk zatwierdzonym uchwałą Nr XXXII/207/01 Gminy Ełk z dnia 30 listopada 2001 r. stanowi, co następuje:

Rozdział 1
Postanowienia ogólne.

§ 1. 1. Uchwała się miejscowy plan zagospodarowania przestrzennego dla fragmentu wsi Oracze, obejmującego teren działki o numerze ewidencyjnym 94/3 o powierzchni 0,5200 ha.

2. Przedmiot i granice terenu objętego planem przyjmuje się na podstawie uchwały Nr XXI/158/07 Rady Gminy Ełk z dnia 26 września 2007 r. w sprawie przystąpienia do sporządzenia miejscowego planu zagospodarowania przestrzennego terenu w obrębie Oracze, gmina Ełk obejmującego grunty o numerze geodezyjnym 94/3.

3. Celem sporządzenia planu jest:

- 1) przeznaczenie użytków rolnych klasy RU i Rvi na cele zabudowy mieszkaniowej jednorodzinnej;
- 2) określenie standardów dla kształtowania i użytkowania terenów oraz zasad ochrony środowiska i uzbrojenia technicznego.

§ 2. Plan składa się z następujących elementów:

- 1) ustaleń planu stanowiących treść niniejszej Uchwały;
- 2) rysunku planu w skali 1:1000 stanowiącego załącznik Nr 1 do niniejszej Uchwały;
- 3) rozstrzygnięć o sposobie rozpatrzenia uwag do projektu planu zgłoszonych w trakcie jego wyłożenia do publicznego wglądu oraz rozstrzygnięć o sposobie realizacji inwestycji z zakresu infrastruktury technicznej, które należą do zadań własnych Gminy oraz ich finansowania - stanowiących załącznik Nr 2 do niniejszej Uchwały.

Rozdział 2

Ustalenia ogólne dla całego obszaru objętego planem

§ 3. 1. Niżej wyszczególnione oznaczenia graficzne na rysunku planu są obowiązującymi ustaleniami planu:

- 1) granice obszaru objętego planem;
- 2) sposoby użytkowania terenów (funkcje terenów);
- 3) linie rozgraniczające tereny o różnym sposobie użytkowania oznaczone w legendzie jako ściśle obowiązujące;
- 4) linie rozgraniczające tereny jak wyżej oznaczone jako orientacyjne;
- 5) zasady podziału gruntów na działki budowlane;
- 6) nieprzekraczalne linie zabudowy wynikające z ustaleń planu.

2. Uwarunkowania realizacyjne:

- 1) linie rozgraniczające tereny o różnym sposobie użytkowania oraz linie projektowanego podziału gruntów na działki budowlane oznaczone na rysunku planu liniami przerywanymi traktuje się jako nie obowiązujące ściśle. Granice te mogą być w niewielkim stopniu korygowane na etapie realizacji planu;

2) określone na rysunku planu nieprzekraczalne linie zabudowy dotyczą czołowego lica ściany budynku najdalej wysuniętego do drogi, nie obejmują natomiast takich elementów zewnętrznych jak: balkony, schody zewnętrzne, wykusze powyżej poziomu parteru i otwarte tarasy zewnętrzne;

3) uwidoczniony na rysunku planu sposób usytuowania budynków należy traktować jako zalecenie mające na celu kształtowanie ładu przestrzennego w projektowanej zabudowie;

4) na działce zabudowy mieszkaniowej jednorodzinnej dopuszcza się budowę parterowego budynku gospodarczego lub garażu o ile zachowane zostaną warunki techniczne określone w przepisach Prawa Budowlanego;

5) dopuszcza się łączenie przyległych do siebie działek w większe działki dla realizacji jednego budynku mieszkalnego;

6) wysokość budynków mieszkalnych nie może przekraczać 2 kondygnacji łącznie ewentualnym poddaszem użytkowym pod połaciami dwu lub wielospadowych dachów krytych dachówką ceramiczną lub materiałem w fakturze i kolorystyce do niej podobnym;

7) nachylenie połaci dachowych ustala się w granicach 35 do 45° (zalecane 45°). Dopuszcza się dachy mansardowe o wyższym kącie nachylenia połaci;

8) poziom parteru, budynków mieszkalnych nie powinien przekraczać wysokości ok. 0,80 m ponad poziom przyległego terenu w najwyższym miejscu;

9) zakazuje się wtórnego podziału działek wydzielonych w obrębie objętym planem;

10) zaleca się, aby w konstrukcji (materiałach budowlanych), architekturze oraz detalu architektonicznym stosować tradycje budownictwa w regionie mazurskim;

11) wysokość ewentualnych ogrodzeń od strony dróg publicznych nie powinna przekraczać wysokości 1,50 m. Zaleca się sytuowanie tych ogrodzeń w liniach zabudowy ściany frontowej budynków a teren pomiędzy budynkami a drogami przeznaczyć na zieleń niską akcentowaną grupą drzew lub pojedynczymi drzewami;

12) do czasu zagospodarowania terenów wg ustaleń określonych w planie - tereny powinny pozostać w dotychczasowym rolniczym użytkowaniu;

13) w obszarze objętym planem nie przewiduje się scaleń terenów.

Rozdział 3

Ustalenia szczegółowe dla obszarów numerycznie wyróżnionych w planie

§ 4. Zasady realizacji i użytkowania terenów:

Symbol (pozycja)	Szczegółowe ustalenia
------------------	-----------------------

1MN	1. Teren zabudowy mieszkaniowej jednorodzinnej z uwarunkowaniami realizującymi określonymi w § 3 ust 2. 2. Ogrodzenie działki usytuowanej w narożu dróg gminnych oznaczonych jako 02 KD i KD należy wykonać tak, aby powstał wolny od zabudowy trójkąt widoczności o bokach długości po 5,0 m przyległych do obu ulic. 3. Ustala się następujące nieprzekraczalne linie zabudowy: a) od strony dróg po 10,0 m od ich obecnych linii rozgraniczających; b) 7,5 m od skrajnego przewodu linii elektroenergetycznej oznaczonej jako 3 EN SN przebiegającej przez jedną z wyznaczonych działek od strony północnej.
2 KD	Teren istniejącej drogi gminnej położonej poza granicą terenu objętego planem wymagającej utwardzenia i uzbrojenia technicznego w sieci wodociągowej i kanalizacji sanitarnej. Szerokość w liniach rozgraniczających 5,0 m dla ruchu pieszo-jezdny do czasu jednostronnej lokalizacji zabudowy mieszkaniowej z uwarunkowaniami według ustaleń w § 5 ust 2.

Rozdział 4

Ustalenia w zakresie komunikacji drogowej.

§ 5. 1. Dostępność do terenu projektowanej zabudowy mieszkaniowej w obszarze oznaczonym jako 1 MN z istniejących dróg gminnych oznaczonych symbolami literowo KD.

2. Akceptuje się istniejącą 5,0 m szerokości w liniach rozgraniczających drogi 2 KD oraz 6,0 m dróg oznaczonych jako KD przylegających do granic terenu objętego planem - wyłącznie dla sytuacji jednostronnej zabudowy mieszkaniowej. W przypadku dopuszczenia w przyszłości obustronnej obudowy wyróżnionych w planie dróg - powinny być one poszerzone do min. 10,0 m w liniach rozgraniczających kosztem terenów przylegających do nich po przeciwnej ich stronie w stosunku do wyznaczonych niniejszą uchwałą terenów budowlanych, na podstawie stosownego projektu technicznego.

3. Bramy wjazdowe na tereny wyznaczonych działek budowlanych w konturze oznaczonym na rysunku planu jak 1 MN należy wycofać w stosunku do ogrodzeń na tyle aby umożliwić manewr nawrotu samochodem.

Rozdział 5

Ustalenia w zakresie infrastruktury technicznej.

§ 6. 1. Zaopatrzenie w wodę docelowo z istniejącego wodociągu komunalnego, na warunkach, które ustali jego zarządca, na wniosek inwestora. Do czasu doprowadzenia wodociągu do granic wyznaczonych działek budowlanych dopuszcza się tymczasowe lokalne ujęcia wody na poszczególnych działkach lub wspólne dla kilku działek.

2. Odprowadzenie ścieków bytowych docelowo do przebiegającej przez wieś kanalizacji sanitarnej poprzez rozbudowę jej sieci w drogach gminnych oznaczonych jako KD i 2 KD umożliwiające odebranie ścieków z terenu działek w konturze oznaczonym jako 1 MN. Dopuszcza się tymczasowe szczelne, ekologiczne zbiorniki do gromadzenia ścieków na poszczególnych działkach.

3. Z chwilą uzbrojenia w sieć wodociągowo-kanalizacyjną ulic przylegających do terenu objętego

niniejszym planem podłączenie poszczególnych nieruchomości do tych sieci będzie obligatoryjne.

4. Zaopatrzenie w energię elektryczną z istniejącej w pobliżu napowietrznej sieci niskiego napięcia, na warunkach które ustali Rejon Energetyczny w Etku dla poszczególnych jej odbiorców.

5. W trakcie realizacji niniejszego planu dopuszcza się lokalizację i realizację innych, nie wymienionych w niniejszym planie sieci i urządzeń uzbrojenia technicznego - bez potrzeby jego zmiany.

Rozdział 6

Ustalenia w zakresie ochrony środowiska przyrodniczego, kulturowego i rolnictwa.

§ 7. 1. Ścieki powstałe z odpadów atmosferycznych mogą być wprowadzane bezpośrednio do gruntu poprzez nawierzchnie nieutwardzone i części działek biologicznie czynne, których wielkość ustala się na min. 60% powierzchni działek.

2. W obszarze objętym planem zakazuje się:

1) wykorzystywania żużla paleniskowego do utwardzania nawierzchni komunikacyjnych, kołowych i pieszych;

2) zrzutu odpadów stałych w miejscach na ten cel nieprzystosowanych.

3. Nakazuje się:

1) w ogrzewaniu budynków stosować należy wyłącznie ekologiczne systemy lub ekologiczne paliwa;

2) wyznaczone planem tereny budowlane należy objąć zorganizowanym systemem gromadzenia, segregacji i unieszkodliwiania odpadów stałych.

4. W zakresie ochrony przed hałasem plan przyjmuje kwalifikację uwarunkowań jak dla terenów zabudowy mieszkaniowej.

5. Przeznacza się na cele nierolnicze 0,50 ha użytków rolnych, w tym:

- 0,2900 ha kl. Rv,
- 0,2100 haki. Rvi.

6. W obszarze objętym planem nie występują obiekty środowiska kulturowego.

Rozdział 7

Ustalenia w zakresie ładu przestrzennego oraz kształtowania i ochrony krajobrazu.

§ 8. 1. Zapewnienie ładu przestrzennego i właściwe kształtowanie zabudowy w symbiozie z otaczającym krajobrazem przyrodniczym powinno być jednym z priorytetów w realizacji planu.

2. Przestrzegać należy zasad kształtowania i uwarunkowań realizacyjnych wyszczególnionych w § 3, ust. 2 niniejszej uchwały.

3. Na projektowanych budynkach należy stosować urozmaicone formy kształtowania dachów

wzbogacających ich wyraz architektoniczny. Wykluczyć należy stosowanie dachów płaskich.

4. Zagospodarowanie działek budowlanych wzbogacać grupami drzew o różnej wysokości i różnym kształcie koron.

5. Nakazuje się obustronne zadrzewienie wszystkich dróg gatunkami drzew o niskich, nie rozwijających się szeroko koronach.

6. W ogrodzeniach działek od strony dróg zakazuje się stosowania siatki drucianej i drutu kolczastego. Zaleca się natomiast stosowanie takich materiałów jak: kamień, klinkier w konstrukcji a zaimpregnowane lub malowane w barwach pastelowych ażurowe sztachety drewniane na opierzeniach.

7. Wykluczyć należy jaskrawe i nie komponujące się z krajobrazem kolory w wykończeniu elewacji budynków oraz na pokryciach dachowych.

Rozdział 8

Ustalenia w zakresie parametrów i wskaźników zabudowy oraz zagospodarowania terenów.

§ 9. 1. Minimalną powierzchnię działki ustala się na 1200 m².

2. Minimalną szerokość działki od strony dróg ustala się na 30,0 m.

3. Maksymalna szerokość elewacji frontowej budynków nie może przekroczyć 18,0 m.

4. Średnią wysokość całkowitą projektowanych budynków mieszkalnych należy kształtować w granicach 9,00 - 9,80 m licząc od poziomu terenu przy wejściu do budynku do grzbietu kalenicy.

5. Przeciętny procentowy wskaźnik zabudowy „W” czyli stosunek powierzchni zabudowanej i utwardzonej do powierzchni terenu działki ustala się na 20-25 % dla wszystkich działek.

6. Przeciętny wskaźnik terenów biologicznie czynnych w obszarze nowo projektowanych działek ustala się na min. 60 %.

Rozdział 9

Pozostałe ustalenia.

§ 10. Stawkę stanowiącą podstawę do naliczenia opłaty planistycznej, o której mowa art. 36 ust. 4 ustawy o planowaniu i zagospodarowaniu przestrzennym cytowanej na wstępie niniejszej uchwały ustala się dla wszystkich działek w wysokości 25 %.

§ 11. Treść Uchwały po jej uprawomocnieniu należy opublikować na stronie internetowej Urzędu Gminy Ełk.

§ 12. Wykonanie uchwały powierza się Wójtowi Gminy Ełk.

§ 13. Uchwała wchodzi w życie po upływie 30 dni od daty ogłoszenia w Dzienniku Urzędowym Województwa Warmińsko-Mazurskiego.

Przewodniczący Rady Gminy
Miroslaw Świdorski

do uchwały Nr XXXVI/311/08
Rady Gminy Elk
z dnia 30 czerwca 2008 r.

ORACZE gm. Elk

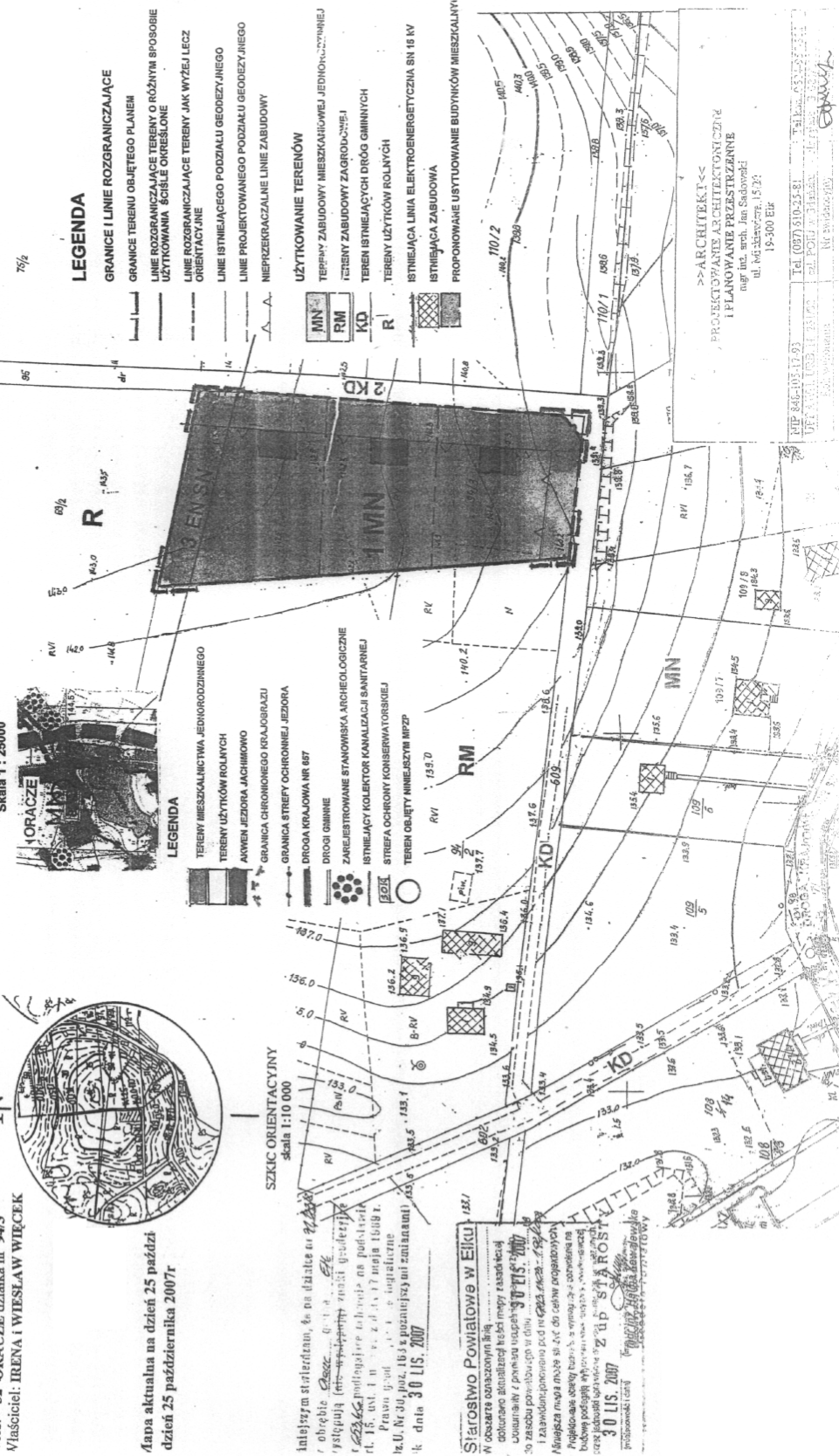
obręb 32
MIEJSCOWY PLAN ZAGOSPODAROWANIA PRZESTRZENNEGO
obejmujący teren działki Nr 94/3

MAPA SYTUACYJNO – WYSOKOŚCIOWA
SKALA 1 : 1000

Wojew.: warmińsko-mazurskie
Powiat: etcki, Gmina Elk
Wież: 32 ORACZE działka nr 94/3
Właściciele: IRENA I WIESŁAW WIĘCEK
Wież: 32 ORACZE działka nr 94/3
Właściciele: IRENA I WIESŁAW WIĘCEK

Rysunek planu skala 1 : 1000
1 cm = 10 m

Kserokopia z rysunku Studium Gminy Elk
Skala 1 : 25000



LEGENDA

- GRANICE I LINIE ROZGRANICZAJĄCE
- GRANICE TERENU OBJĘTEGO PLANEM
- LINE ROZGRANICZAJĄCE TERENY O RÓŻNYM SPOSOBIE UŻYTKOWANIA ŚCISLE OKREŚLONE
- LINE ROZGRANICZAJĄCE TERENY JAK WYŻEJ LECZ ORIENTACYJNE
- LINE ISTNIEJĄCEGO PODZIAŁU GEODEZYJNEGO
- LINE PROJEKTOWANEGO PODZIAŁU GEODEZYJNEGO
- NIERZEGUŁCZALNE LINE ZABUDOWY

UŻYTKOWANIE TERENÓW

- TERENY ZABUDOWY MIESZKANIOWEJ JEDNORODZINNEJ
- TERENY ZABUDOWY ZAGRODOWEJ
- TERENY ISTNIEJĄCYCH DRÓG GMINNYCH
- TERENY UŻYTKÓW ROLNYCH
- ISTNIEJĄCA LINIA ELEKTROENERGETYCZNA SN 16 KV
- ISTNIEJĄCA ZABUDOWA
- PROJEKTOWANE USTYTUOWANIE BUDYNKÓW MIESZKALNYCH

ARCHITEKT <<<
PROJEKTOWANIE ARCHITEKTONICZNE I
PLANOWANIE PRZESTRZENNE
mgr inż. arch. Jan Sadowski
ul. Mł. Aktywista, 15/23
18-300 Elk
Tel. (087) 510-55-81
ul. POLA 10, 18-300 Elk
Nr 3144/08
Nr 3144/08
Nr 3144/08

Mapa aktualna na dzień 25 października
dnia 25 października 2007r

SZKIC ORIENTACYJNY
skala 1:10 000

Statostwo Powiatowe w Elku
W obszarze oznaczonym na mapie...
dotyczy stanu faktycznego...
30 LIS. 2007
Przewodnik (stan):

do uchwały Nr XXXVI/311/08
Rady Gminy Ełk
z dnia 30 czerwca 2008 r.

1. Miejscowy plan zagospodarowania przestrzennego części wsi Oracze, obejmujący grunty o numerze ewidencyjnym 94/3, jest zgodny z ustaleniami Studium uwarunkowań i kierunków zagospodarowania przestrzennego Gminy Ełk, uchwalonym uchwałą Nr XXXII/207/01 Rady Gminy Ełk z dnia 30 listopada 2001 roku z późn. zm.

2. W okresie wyłożenia do publicznego wglądu projektu miejscowego planu zagospodarowania przestrzennego części wsi Oracze, obejmujący grunty o numerze ewidencyjnym 94/3 (tj. od dnia 25.04.2008 r. do dnia 30.05.2008 r.) oraz w terminie do dnia 13.06.2008 r. (15 dni po dni po okresie wyłożenia do publicznego wglądu), nie wniesiono uwag do ustaleń przyjętych w ww. projekcie planu.

3. Miejscowy plan zagospodarowania przestrzennego części wsi Oracze, obejmujący grunty o numerze ewidencyjnym 94/3 nie zawiera zapisów o realizacji inwestycji z zakresu infrastruktury technicznej, które należą do zadań własnych Gminy Ełk, stąd też nie wystąpi ich finansowanie zgodnie z przepisami ustawy o finansach publicznych.

1959

UCHWAŁA Nr XXXVI/312/08

Rady Gminy Ełk

z dnia 30 czerwca 2008 r.

w sprawie uchwalenia zmiany miejscowego planu zagospodarowania przestrzennego terenu położonego w obrębie Płociczno, gmina Ełk, obejmującego działkę o nr ewid. 144.

Na podstawie art. 18 ust. 2 pkt 5 ustawy z dnia 8 marca 1990 r. o samorządzie gminnym (Dz. U. z 2001 r. Nr 142, poz. 1591 oraz z 2002 r. Nr 23, poz. 220, Nr 62, poz. 558, Nr 113, poz. 984, Nr 153, poz. 1271 i Nr 214, poz. 1806, z 2003 r. Nr 80, poz. 717, Nr 162, poz. 1568, z 2004 r. Nr 102, poz. 1055 i Nr 116, poz. 1203, z 2005 r. Nr 172, poz. 1441 i Nr 175, poz. 1457 oraz z 2006 r. Nr 17, poz. 128 i Nr 181, poz. 1337) i art. 15 ust. 2, art. 20 ust. 1 w związku z art. 27 oraz art. 29 i art. 34 ust. 1 ustawy z dnia 27 marca 2003 r. o planowaniu i zagospodarowaniu przestrzennym (Dz. U. Nr 80, poz. 717, z 2004 r. Nr 6, poz. 41 i Nr 141, poz. 1492, z 2005 r. Nr 113, poz. 954 i Nr 130, poz. 1087 z 2006 r. Nr 45, poz. 319 i Nr 225, poz. 1635 oraz z 2007 r. Nr 127, poz. 880) Rada Gminy Ełk stanowi, co następuje:

§ 1. Po stwierdzeniu zgodności z ustaleniami Studium uwarunkowań i kierunków zagospodarowania przestrzennego Gminy Ełk, uchwalonego uchwałą Nr XXXII/207/01 Rady Gminy Ełk z dnia 30 listopada 2001 roku z późn. zm., uchwała się zmianę miejscowego planu zagospodarowania przestrzennego terenu położonego w obrębie Płociczno, gmina Ełk, obejmującego działkę o nr ewid. 144, na obszarze o powierzchni 2,59 ha, zwaną dalej zmianą planu, składającą się z ustaleń zawartych w niniejszej uchwale oraz integralnych części uchwały: rysunku zmiany planu w skali 1:1000 stanowiącego załącznik Nr 1 do niniejszej uchwały oraz rozstrzygnięcia o sposobie rozpatrzenia uwag do projektu zmiany planu i sposobie realizacji, zapisanych w zmianie planu, inwestycji z zakresu infrastruktury technicznej, które należą do zadań własnych gminy oraz zasadach ich finansowania, zgodnie z przepisami o finansach publicznych, stanowiącego załącznik Nr 2 do uchwały.

§ 2. Przedmiot i granice zmiany planu określono na podstawie uchwały Nr XXII/178/07 Rady Gminy Ełk z dnia 26 października 2007 r. w sprawie przystąpienia do zmiany miejscowego planu zagospodarowania przestrzennego terenu położonego w obrębie Płociczno, Gmina Ełk, obejmującego działkę o nr ewid. 144.

Rozdział 1

Ustalenia ogólne dla całego obszaru objętego planem

§ 3. 1. Celem regulacji prawnych zawartych w ustaleniach zmiany planu jest w szczególności przeznaczenie terenu pod zabudowę produkcyjną.

2. Przedmiotem ustaleń zmiany planu są tereny obiektów produkcyjnych, składów i magazynów, oznaczone na rysunku planu symbolem P.

3. Zmienia się przeznaczenie gruntów rolnych na cele nierolnicze i nieleśne:

- 1) klasy V o powierzchni 1,32 ha,
- 2) klasy VI o powierzchni 1,27 ha.

§ 4. 1. Następujące oznaczenia graficzne na rysunku zmiany planu są ustaleniami obowiązującymi:

- 1) granice terenu objętego zmianą planu,
- 2) linie rozgraniczające tereny o różnym sposobie użytkowania,
- 3) przeznaczenie terenu określone symbolem literowym,
- 4) maksymalna nieprzekraczalna linia zabudowy.

§ 5. Ilekróć w planie jest mowa o:

- 1) terenie - należy przez to rozumieć teren ograniczony na rysunku zmiany planu liniami rozgraniczającymi, jeśli z treści uchwały nie wynika inaczej,
- 2) maksymalnej nieprzekraczalnej linii zabudowy - należy przez to rozumieć granicę usytuowania ściany budynku lub innych obiektów budowlanych,
- 3) powierzchni zabudowy - należy przez to rozumieć sumę powierzchni zabudowy wszystkich budynków zlokalizowanych na działce budowlanej, liczonej po ich zewnętrznym obrysie murów lub obudowy ścian przyziemia, a w przypadku nadwieszzeń, podcieni z podporami, przejazdów – po obrysie wyższych kondygnacji,
- 4) powierzchni biologicznie czynnej - należy przez to rozumieć powierzchnię działki trwale pokrytą roślinnością oraz wodami powierzchniowymi, która pozostaje niezabudowana powierzchniowo lub kubaturowo, niestanowiącą nawierzchni dojazdu i parkingów trwale i szczelnie utwardzonych,
- 5) przeznaczeniu podstawowym - należy przez to rozumieć rodzaj przeznaczenia, które zostało ustalone planem jako przeważające na wyznaczonym terenie, na rzecz, którego należy rozstrzygać wszelkie ewentualne konflikty przestrzenne, przy zachowaniu zgodności z obowiązującymi przepisami,
- 6) przeznaczeniu dopuszczalnym - należy przez to rozumieć rodzaj przeznaczenia terenu inny niż podstawowy, który dopuszczony został na wyznaczonym terenie jako uzupełnienie lub wzbogacenie przeznaczenia podstawowego na warunkach określonych w planie,
- 7) działce budowlanej - należy przez to rozumieć nieruchomości gruntową lub działkę gruntu, której wielkość, cechy geometryczne, dostęp do drogi publicznej oraz wyposażenie w infrastrukturę techniczną spełniają wymogi realizacji obiektów budowlanych wynikające z odrębnych przepisów i aktów prawa miejscowego. Działka budowlana nie jest rozumiana jako działka ewidencyjna (w skład jednej działki ewidencyjnej może wchodzić kilka działek budowlanych albo część działki budowlanej),
- 8) terenie inwestycji - należy przez to rozumieć teren objęty wnioskiem o pozwolenie na budowę i granicami projektu jego zagospodarowania w rozumieniu przepisów odrębnych;
- 9) braku uciążliwości wprowadzanego programu - należy przez to rozumieć inwestycje, które nie stwarzają możliwości pogorszenia stanu środowiska w rozumieniu przepisów odrębnych,
- 10) przepisach odrębnych” - należy przez to rozumieć obowiązujące przepisy ustaw wraz z aktami wykonawczymi.

Ustalenia dotyczące przeznaczenia terenu, parametrów i wskaźników kształtowania zabudowy oraz zagospodarowania terenu

§ 6. 1. Ustala się tereny obiektów produkcyjnych, składów i magazynów, oznaczone na rysunku planu symbolem P.

2. Ustala się następujące przeznaczenie podstawowe i dopuszczalne terenu:

1) przeznaczenie podstawowe:

- a) obiekty i urządzenia produkcyjne, z preferencją dla produkcji materiałów budowlanych, funkcjonującej na bazie istniejącej w sąsiedztwie kopalni kopalin pospolitych (złoże kruszywa naturalnego „Płociczno I”, objęte koncesją - decyzja Nr OŚ.751-2/6/06 Marszałka Województwa Warmińsko-Mazurskiego z dnia 24.05.2006 r.),
- b) obiekty i urządzenia o charakterze składowym i magazynowym, służące obsłudze działalności gospodarczej o charakterze produkcyjnym,

2) przeznaczenie dopuszczalne:

- a) obiekty i urządzenia infrastruktury technicznej (drogi wewnętrzne, miejsca postojowe, sieci uzbrojenia technicznego),
- b) obiekty dozoru, administracji i urzędzeń socjalnych dla pracowników zakładu,
- c) zieleń urządzona i izolacyjna.

3. Obowiązuje brak uciążliwości wprowadzanego programu inwestycyjnego dla otoczenia lub jego zamknięcie w granicach nieruchomości, do której inwestor ma tytuł prawny.

4. Ustala się następujące parametry i wskaźniki kształtowania zabudowy oraz zagospodarowania terenu:

- 1) obiekty i urządzenia przeznaczenia dopuszczalnego należy dostosować do wymogów i charakteru przeznaczenia podstawowego,
- 2) zachowanie proporcji, aby łączna powierzchnia terenów związanych z przeznaczeniem dopuszczalnym nie stanowiła więcej niż 30 % powierzchni działki budowlanej lub terenu objętego inwestycją,
- 3) lokalizacja budynków i budowli, z wyłączeniem miejsc postojowych, dróg wewnętrznych i sieci uzbrojenia technicznego, przy zachowaniu maksymalnej nieprzekraczalnej linii zabudowy, oznaczonej na rysunku planu i ustalonej w stosunku do drogi publicznej powiatowej, w odległości min. 20 m od zewnętrznej krawędzi jezdni,
- 4) wysokość obiektów produkcyjnych, składowych i magazynów nie może przekroczyć 12 m, za wyjątkiem obiektów, których wysokość i gabaryt są wymuszone technologią lub uwarunkowaniami technicznymi produkcji. Takie szczególne obiekty, których wysokość przekracza 12 m, mogą być

lokalizowane w sytuacjach uzasadnionych względami technicznymi (np. kominy, itp.),

- 5) dachy budynków dwu lub wielospadowe, o nachyleniu połaci w przedziale od 15° do 45°,
- 6) stosunek powierzchni zabudowy do powierzchni działki budowlanej lub terenu objętego inwestycją - maksymalny 0,50,
- 7) powierzchnia biologicznie czynna nie może być mniejsza niż 25% powierzchni działki budowlanej lub terenu objętego inwestycją.

5. Ustala się następujące zasady obsługi w zakresie miejsc postojowych: w granicach działki budowlanej lub terenu objętego inwestycją, należy zapewnić miejsca postojowe w ilości niezbędnej do obsługi budynków i funkcji terenu, w tym celem zaspokojenia potrzeb parkingowych zatrudnionych osób oraz właściwego prowadzenia procesów technologicznych. Przyjmuje się:

- 1) minimum jedno miejsce postojowe na każde 3 zatrudnione osoby,
- 2) minimum jedno miejsce postojowe dla pojazdu osoby niepełnosprawnej.

§ 7. Ustalenia dotyczące podziału terenu objętego zmianą planu:

- 1) dla terenów obiektów produkcyjnych, składów i magazynów oznaczonych na rysunku zmiany planu symbolem P, powierzchnia działki budowlanej jest uzależniona od prowadzonej działalności. Powierzchnia działki budowlanej jak i minimalna szerokość powinny uwzględniać warunki określone w przepisach odrębnych,
- 2) w przypadku zmiany numeru działki ewidencyjnej objętej zmianą planu - odpowiednie ustalenia planu należy dostosować do zmienionej numeracji, co nie wymaga przeprowadzania procedury zmiany planu.

Rozdział 3

Ustalenia dotyczące zasad ochrony i kształtowania ładu przestrzennego

§ 8. 1. Nakazuje się stosowanie określonych ustaleniami planu regulacji przestrzennych, parametrów i wskaźników kształtowania zabudowy oraz zagospodarowania terenu, każdorazowo przy uwzględnieniu kontekstu otoczenia.

2. Kształtowanie formy architektonicznej nowych obiektów kubaturowych i inżynierskich powinno nawiązywać do wartościowych elementów miejscowej tradycji budowlanej i krajobrazu.

Rozdział 4

Ustalenia dotyczące zasad ochrony środowiska, przyrody i krajobrazu kulturowego

§ 9. 1. Wprowadza się obowiązek przestrzegania zasad zrównoważonego rozwoju i ochrony środowiska we wszelkich poczynaniach inwestycyjnych.

2. W granicach terenu objętego zmianą planu nie wskazuje się terenów objętych ochroną akustyczną, o których mowa w ustawie Prawo ochrony środowiska.

3. Dla wprowadzanego programu produkcyjnego oraz innych obiektów działalności gospodarczej ustala się konieczność, by prowadzona przez poszczególne podmioty działalność i związana z nią uciążliwość zamykały się w granicach działki użytkownika (inwestora) do której ma on tytuł prawny, a emisje nie przekraczały obowiązujących standardów jakości środowiska.

4. Ustala się, że dla terenów na których zostanie stwierdzone przekroczenie dopuszczalnych poziomów hałasu, wymagana jest realizacja zabezpieczeń technicznych (szpalery drzew, kurtyny i ekrany akustyczne, nowe rozwiązania techniczne) w celu obniżenia emitowanego poziomu hałasu do dopuszczalnego.

5. Wprowadza się zakaz składowania i przetwarzania odpadów i złomu oraz składowania substancji i surowców mogących pogorszyć stan środowiska w rozumieniu przepisów odrębnych oraz lokalizacji instalacji do odzysku i unieszkodliwiania odpadów niebezpiecznych w tym składowania odpadów niebezpiecznych oraz instalacji do unieszkodliwiania odpadów innych niż niebezpieczne niezależnie od zastosowanej metody.

6. Wprowadza się zakaz lokalizacji obiektów i urządzeń, które niosą zagrożenie dla powietrza, wód i gleb, nie gwarantują dotrzymania obowiązujących norm.

Rozdział 5

Ustalenia dotyczące zasad ochrony dziedzictwa kulturowego i zabytków oraz dóbr kultury współczesnej oraz ustalenia dotyczące granic i sposobów zagospodarowania terenów lub obiektów podlegających ochronie

§ 10. 1. Teren objęty zmianą planu nie jest objęty ochroną konserwatorską, nie występują na nim obiekty zabytkowe i obiekty dóbr kultury współczesnej.

2. W przypadku dokonania znalezisk archeologicznych prace budowlane winny być przerwane, a teren udostępniony do ratowniczych badań archeologicznych.

3. Na terenie objętym zmianą planu nie występują tereny górnicze oraz narażone na niebezpieczeństwo powodzi oraz zagrożone osuwaniem się mas ziemnych.

4. Sposób zagospodarowania terenu objętego zmianą planu winien umożliwić eksploatację udokumentowanego w sąsiedztwie złoża kopaliny (kruszywa naturalnego), na warunkach koncesji wydanej przez Marszałka Województwa Warmińsko-Mazurskiego - decyzja Nr OŚ.751-2/6/06 z dnia 24.05.2006 r. Zgodnie z obowiązującymi przepisami prawa (ustawą Prawo ochrony środowiska) złoża kopaliny podlegają ochronie, polegającej na racjonalnym gospodarowaniu ich zasobami oraz kompleksowym wykorzystaniu kopaliny w tym kopaliny towarzyszących.

Rozdział 6

Ustalenia dotyczące zasad modernizacji, rozbudowy i budowy systemów komunikacji i infrastruktury technicznej

§ 11. 1. Obsługę komunikacyjną terenu projektuje się w oparciu o drogę publiczną powiatową oraz drogę

wewnętrzna, położone poza granicami zmiany planu. Zgodnie z warunkami uzgodnienia projektu zmiany planu przez Powiatowy Zarząd Dróg w Ełku, na etapie realizacji inwestycji należy dostosować do transportu materiałów budowlanych drogi powiatowe, leżące poza granicami planu, łączące zakład produkcji materiałów budowlanych z drogami krajowymi.

2. Zasilanie w energię elektryczną planuje się z istniejących urządzeń elektroenergetycznych na warunkach zarządcy sieci. Celem zasilania w energię elektryczną terenu objętego zmianą planu należy wybudować następujące urządzenia elektroenergetyczne:

- 1) linię elektroenergetyczną SN-15KV,
- 2) stację transformatorową słupową, napowietrzną,
- 3) linie kablowe nN.

Ostateczne określenie sposobu zasilania wydzielanych działek nastąpi na etapie określenia przez zarządcę sieci warunków przyłączeniowych, po złożeniu przez inwestora stosownego wniosku.

Urządzenia kolidujące z planowanym zagospodarowaniem terenu mogą zostać przebudowane na warunkach ich zarządcy.

3. Realizację zapotrzebowania na wodę do celów gospodarczych i przeciwpożarowych przewiduje z wodociągu gminnego, zgodnie z warunkami wydanymi przez zarządcę sieci.

4. Odprowadzanie ścieków komunalnych przewiduje się do kanalizacji sanitarnej i oczyszczalni ścieków w Nowej Wsi Ełckiej w oparciu o system grawitacyjny lub grawitacyjno-tłoczny, na warunkach zarządcy sieci i urządzeń oczyszczających. W związku z brakiem w chwili opracowywania zmiany planu sieci kanalizacji sanitarnej, mając na uwadze zapisy Studium uwarunkowań i kierunków zagospodarowania przestrzennego gminy Ełk, dopuszcza się rozwiązanie tymczasowe w zakresie gospodarki ściekowej, pod warunkiem zapewnienia ochrony środowiska naturalnego. Ustala się zakaz wprowadzenia nie oczyszczonych ścieków powstających w budynkach administracyjnych, dozoru i urządzeniach przemysłowych do wód i do gruntu oraz ich rolniczego wykorzystania a także utrzymywania otwartych kanałów ściekowych.

5. Odprowadzanie wód opadowych z dachów powierzchniowo, na tereny nieutwardzone, zgodnie z obowiązującymi przepisami prawa. Dla ochrony gruntów i wód podziemnych utwardzone nawierzchnie narażone na kontakt z substancjami ropopochodnymi należy wyposażać w urządzenia, w których wody opadowe winny być oczyszczane przed ich odprowadzeniem do kanalizacji deszczowej i odbiornika - zgodnie z obowiązującymi przepisami prawa.

6. Realizację zapotrzebowania na energię ciepłą przewiduje się z indywidualnych źródeł ciepła. Preferowanie ekologicznych nośników energii zarówno dla celów grzewczych, jaki i socjalnych (nośniki przyjazne środowisku takie jak: olej opałowy, gaz ziemny, pompy ciepłe itp.).

7. Podłączenie do sieci telekomunikacyjnej należy projektować zgodnie z warunkami jej zarządcy. Linie

telekomunikacyjne w granicach zmiany planu należy projektować jako podziemne z rozproszaniem w terenach przeznaczonych pod ciąg. Dopuszcza się lokalizację sieci i urządzeń infrastruktury telekomunikacyjnej na terenach przeznaczonych pod zabudowę W przypadku kolizji projektowanych obiektów z istniejącymi urządzeniami telekomunikacyjnymi należy je przebudować i dostosować do projektowanego zagospodarowania zgodnie z obowiązującymi przepisami, normami i warunkami przebudowy. Uzyskanie warunków technicznych od dysponenta sieci nastąpi na etapie projektu budowlanego.

8. Dopuszcza się budowę innych niż wyżej wymienione sieci i urządzeń infrastruktury technicznej, pod warunkiem stwierdzenia braku ich negatywnego wpływu na środowisko.

9. Zakłada się, że głównym obiektem odbioru, gromadzenia i utylizacji odpadów stałych będzie gminne składowisko odpadów. Tymczasowe gromadzenie odpadów stałych tylko w wyznaczonym miejscu, zgodnie z wymogami przepisów odrębnych. W przypadku odpadów poprodukcyjnych, stanowiących zagrożenie dla środowiska, ich magazynowanie do czasu przewiezienia na miejsce utylizacji, winno spełniać szczególne wymogi zabezpieczenia, w zakresie ochrony wód podziemnych i powierzchniowych oraz skażenia powietrza atmosferycznego. Segregacja odpadów z wyodrębnieniem odpadów niebezpiecznych winna być w granicach działki użytkownika.

Rozdział 7

Ustalenia dotyczące wymagań wynikających z potrzeb kształtowania przestrzeni publicznych

§ 12. Na terenie objętym zmianą planu nie wyznacza się obszarów przestrzeni publicznej.

Rozdział 8

Ustalenia dotyczące szczegółowych zasad i warunków scalania i podziału nieruchomości objętych planem miejscowym

§ 13. Ze względu na uwzględnienie w planie przebiegu granicy działki ewidencyjnej, nie ustala się warunków scalania i podziału nieruchomości. Zasady podziału nieruchomości określane są w § 7.

Rozdział 9

Szczegółowe warunki zagospodarowania terenów oraz ograniczenia w ich użytkowaniu, w tym zakaz zabudowy

§ 14. Zakazuje się lokalizacji obiektów budowlanych pod linią elektroenergetyczną SN i w odległości mniejszej niż 5 m od skrajnego przewodu tej linii.

Rozdział 10

Ustalenia w zakresie obrony cywilnej

§ 15. Przy projektowaniu obiektów budowlanych należy zapewniać ochronę ludności zgodnie z wymaganiami obrony cywilnej określonymi przepisami odrębnymi.

Rozdział 11
Ustalenia dotyczące sposobów i terminów
tymczasowego zagospodarowania, urządzania i
użytkowania terenów

§ 16. Tereny, dla których ustalono zmianą planu przeznaczenie, a których istniejący sposób użytkowania nie jest zgodny z tym przeznaczeniem, mogą być wykorzystywane w sposób dotychczasowy, do czasu ich zagospodarowania zgodnie ze zmianą planu.

Rozdział 12
Ustalenia dotyczące stawek procentowych
stanowiących podstawę do określenia opłaty, o
której mowa w art. 36 ust. 4 ustawy o planowaniu i
zagospodarowaniu przestrzennym

§ 17. Ustala się stawkę procentową służącą naliczeniu jednorazowej opłaty z tytułu wzrostu wartości nieruchomości w związku z uchwaleniem zmiany planu w wysokości 25 %.

Rozdział 13
Ustalenia końcowe

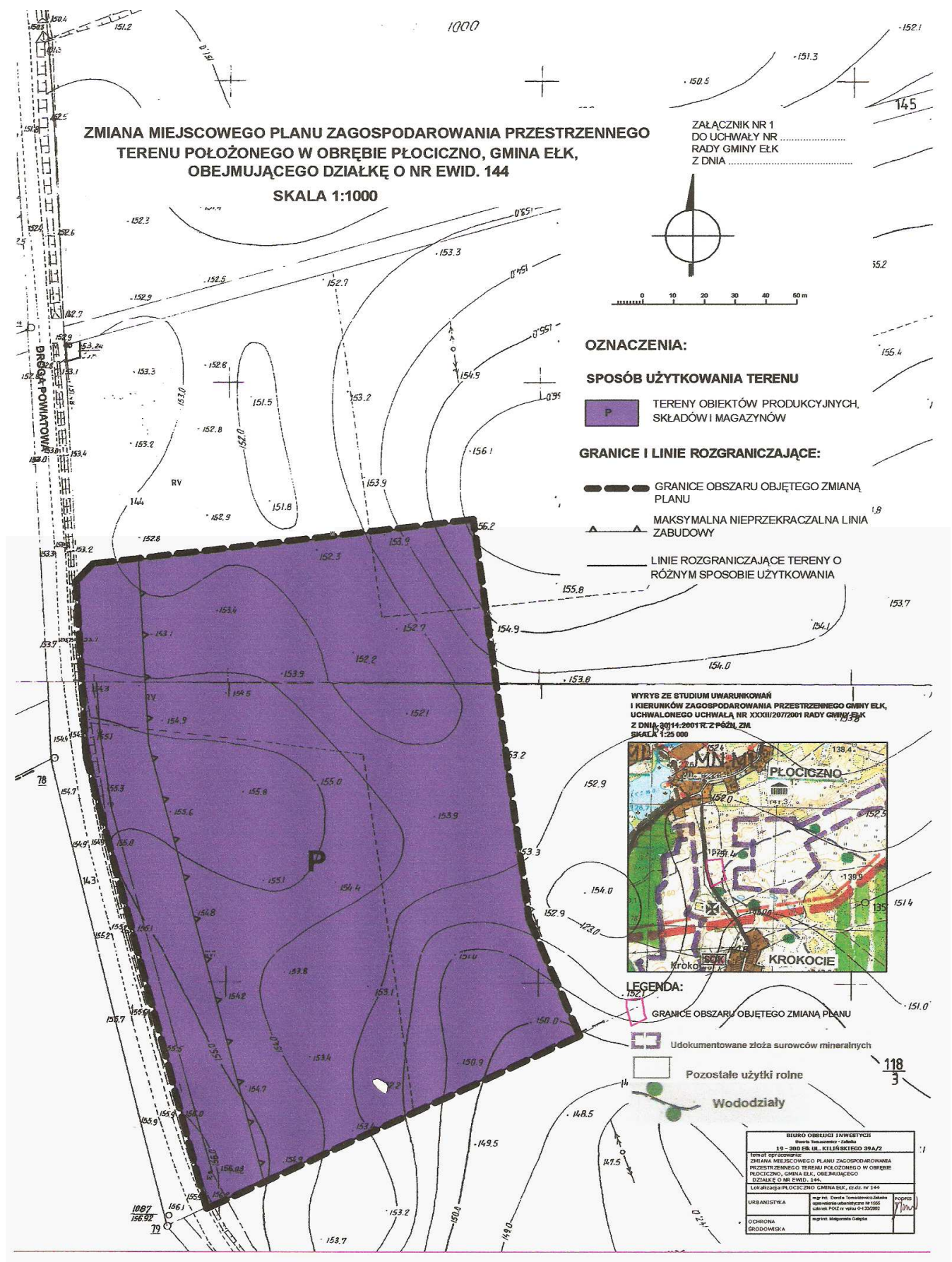
§ 18. Wejście w życie niniejszej zmiany planu powoduje utratę mocy obowiązującej, w części odnoszącej się do objętego nią terenu, miejscowego planu zagospodarowania przestrzennego terenu położonego w obrębie Płociczno, Gmina Ełk, obejmującego działkę o nr ewid. 144, uchwalonego uchwałą Nr XXXVIII/372/06 Rady Gminy Ełk z dnia 27 stycznia 2006 r., ogłoszoną w Dzienniku Urzędowym Województwa Warmińsko-Mazurskiego Nr 39, poz. 792 z dnia 21 marca 2006 r.

§ 19. Wykonanie niniejszej uchwały powierza się Wójtowi Gminy Ełk.

§ 20. Uchwała wchodzi w życie po upływie 30 dni od daty jej ogłoszenia w Dzienniku Urzędowym Województwa Warmińsko-Mazurskiego.

Przewodniczący Rady Gminy Ełk
Miroslaw Świdorski

Załącznik Nr 1
do uchwały Nr XXXVI/312/08
Rady Gminy Elk
z dnia 30 czerwca 2008 r.



Załącznik Nr 2
do uchwały Nr XXXVI/312/08
Rady Gminy Ełk
z dnia 30 czerwca 2008 r.

1. Zmiana miejscowego planu zagospodarowania przestrzennego terenu położonego w obrębie Płociczno, gmina Ełk, obejmującego działkę o nr ewid. 144, jest zgodna z ustaleniami Studium uwarunkowań i kierunków zagospodarowania przestrzennego Gminy Ełk, uchwalonym uchwałą Nr XXXII/207/01 Rady Gminy Ełk z dnia 30 listopada 2001 roku z późn. zm.

2. W okresie wyłożenia do publicznego wglądu projektu zmiany miejscowego planu zagospodarowania przestrzennego terenu położonego w obrębie Płociczno, gmina Ełk, obejmującego działkę o nr ewid. 144 (tj. od dnia 22.04.2008 r. do dnia 21.05.2008 r.) oraz w terminie do dnia 5.06.2008 r. (15 dni po okresie wyłożenia do publicznego wglądu), nie wniesiono uwag do ustaleń przyjętych w ww. projekcie zmiany planu.

3. Zmiana miejscowego planu zagospodarowania przestrzennego terenu położonego w obrębie Płociczno, gmina Ełk, obejmującego działkę o nr ewid. 144, nie zawiera zapisów o realizacji inwestycji z zakresu infrastruktury technicznej, które należą do zadań własnych Gminy Ełk, stąd też nie wystąpi ich finansowanie zgodnie z przepisami ustawy o finansach publicznych.

1960

UCHWAŁA Nr XVIII/84/08

Rady Gminy Grunwald

z siedzibą w Gierzwałdzie

z dnia 30 czerwca 2008 r.

w sprawie uchwalenia miejscowego planu zagospodarowania przestrzennego gminy Grunwald w obrębie geodezyjnym Stębark.

Na podstawie art. 18 ust. 2 pkt 5 ustawy z dnia 8 marca 1990 r. o samorządzie gminnym (Dz. U. z 2001 r. Nr 142, poz. 1591, z 2002 r. Nr 23, poz. 220, Nr 62, poz. 558, Nr 113, poz. 984, Nr 153, poz. 1271, Nr 214, poz. 1806, z 2003 r. Nr 80, poz. 717, Nr 162, poz. 1568, z 2004 r. Nr 102, poz. 1055, Nr 116, poz. 1203, Nr 167, poz. 1759, z 2005 r. Nr 172, poz. 1441, Nr 175, poz. 1457, z 2006 r. Nr 17, poz. 128, Nr 181, poz. 1337, z 2007 r. Nr 138, poz. 974, Nr 173, poz. 1218) i art. 20 ust. 1 ustawy z dnia 27 marca 2003 r. o planowaniu i zagospodarowaniu przestrzennym (Dz. U. z 2003 r. Nr 80, poz. 717, z 2004 r. Nr 6, poz. 41, Nr 141, poz. 1492, z 2005 r. Nr 113, poz. 954, Nr 130, poz. 1087, z 2006 r. Nr 45, poz. 319, Nr 225, poz. 1635, z 2007 r. Nr 127, poz. 880) Rada Gminy Grunwald z siedzibą w Gierzwałdzie, po stwierdzeniu zgodności planu z ustaleniami studium uwarunkowań i kierunków zagospodarowania przestrzennego gminy Grunwald, uchwalonego uchwałą Nr XI/50/03 Rady Gminy Grunwald z siedzibą w Gierzwałdzie z dnia 7 lipca 2003 r. uchwała, co następuje:

§ 1. 1. Uchwała się miejscowy plan zagospodarowania przestrzennego gminy Grunwald w obrębie geodezyjnym Stębark, zwany dalej „planem”.

2. Ustalenia planu stanowią treść niniejszej uchwały.

§ 2. 1. Granice planu określa uchwała Nr XLV/167/06 Rady Gminy Grunwald z siedzibą w Gierzwałdzie z dnia 29 września 2007 r. w sprawie przystąpienia do

sporządzenia miejscowego planu zagospodarowania przestrzennego gminy Grunwald w obrębach geodezyjnych: Wróble, Mielno i Stębark.

2. Rysunek planu stanowi załącznik Nr 1 do uchwały.

3. Załącznik Nr 1 do uchwały, sporządzony na mapie sytuacyjno-wysokościowej w skali 1:1000, obowiązuje w następującym zakresie ustaleń planu:

- a) granic planu,
- b) linii rozgraniczających tereny o różnym przeznaczeniu i zasadach zagospodarowania,
- c) nieprzekraczalnych linii zabudowy,
- d) strefy ochrony konserwatorskiej stanowiska archeologicznego,
- e) oznaczeń przeznaczenia terenów na cele:
US - zabudowy usługowej – punktu widokowego;
ZN - zieleni objętej formami ochrony z tytułu przepisów o ochronie przyrody; ZP - zieleni urządzonej; WS - wód powierzchniowych; KP – zespołu parkingowego.

4. Rozstrzygnięcia wymagane przepisami art. 20 ust. 1 ustawy o planowaniu i zagospodarowaniu przestrzennym zawiera załącznik Nr 2 do uchwały.

§ 3. Ustalenia dotyczące przeznaczenia terenów:

1.

Oznaczenie terenu	Przeznaczenie terenu na cele:
1 US	zabudowy usługowej – punktu widokowego
1 ZN, 2 ZN	zieleni objętej formami ochrony z tytułu przepisów o ochronie przyrody
1 ZP	zieleni urządzonej
1 WS	wód powierzchniowych
1 KP	zespołu parkingowego

§ 4. Ustalenia dotyczące zasad ochrony i kształtowania ładu przestrzennego:

1. W granicach planu zasady ochrony i kształtowania ładu przestrzennego określone są ustaleniami:

a) ochrony terenów oznaczonych symbolami 1 ZN i 2 ZN, składających się na lokalny system ekologiczny,

b) zasad kształtowania zabudowy.

§ 5. Ustalenia dotyczące zasad ochrony środowiska, przyrody i krajobrazu kulturowego.

1. W granicach planu dla terenów oznaczonych symbolami: 1 ZN, 2 ZN i 1 ZP ustala się zakaz zabudowy budynkami w rozumieniu przepisów budowlanych.

2. W granicach planu nie zezwala się na lokalizację inwestycji mogących znacząco oddziaływać na środowisko w rozumieniu przepisów Rozporządzenia Rady Ministrów z dnia 9 listopada 2004 r. w sprawie określenia rodzajów przedsięwzięć mogących znacząco oddziaływać na środowisko oraz szczegółowych uwarunkowań związanych z kwalifikowaniem przedsięwzięcia do sporządzenia raportu o oddziaływaniu na środowisko (Dz. U. z 2004 r. Nr 257, poz. 2573) z wyjątkiem lokalizacji inwestycji infrastruktury technicznej i zespołu parkingowego.

3. W granicach planu dla terenu oznaczonego symbolem 1ZP zezwala się na budowę: ścieżek dydaktycznych, obiektów małej architektury oraz sieci i urządzeń infrastruktury technicznej.

§ 6. Ustalenia dotyczące zasad ochrony dziedzictwa kulturowego.

1. W granicach planu dla oznaczonych odpowiednio w rysunku planu stref ochrony konserwatorskiej stanowisk archeologicznych ustala się obowiązek poprzedzenia inwestycji archeologicznymi badaniami sondażowymi, na które należy uzyskać pozwolenie Warmińsko-Mazurskiego Wojewódzkiego Konserwatora Zabytków w Olsztynie.

§ 7. Ustalenia dotyczące parametrów i wskaźników kształtowania zabudowy:

1.

Oznaczenie terenu	Parametry i wskaźniki kształtowania zabudowy
1US	<p>1. Na oznaczonych terenach należy lokalizować zabudowę usługową, stanowiącą w rozumieniu przepisów budowlanych wolnostojące budynki użyteczności publicznej i budynki zamieszkania zbiorowego (lub zespoły w/w budynków) wraz z budowlami i obiektami małej architektury, składające się na całość użytkową przedmiotowej zabudowy.</p> <p>2. Ustala się lokalizację punktu widokowego w postaci odpowiednio ukształtowanego nasypu ziemnego.</p> <p>3. Budynki należy kształtować do wysokości 2 kondygnacji</p>

	<p>nadziemnych, z drugą kondygnacją jako poddaszem użytkowym.</p> <p>4. Zadaszenia budynków jak w pkt. 1 należy kształtować w formie dachów dwuspadowych, o kącie nachylenia połąci dachowych do płaszczyzny przekroju poziomego budynku w przedziale 35°-45°.</p> <p>5. Minimalny udział powierzchni biologicznie czynnej w stosunku do powierzchni działki powinien wynosić 75 %.</p>
--	---

2. Nieustalone w planie warunki zabudowy i zagospodarowania terenu regulują (odpowiednio) właściwe przepisy budowlane.

§ 8. Ustalenia dotyczące zasad podziału terenu na działki budowlane.

1. W granicach planu podział terenu na działki budowlane powinien spełniać warunki określone dla działki budowlanej przepisami art. 2 pkt 12 ustawy o planowaniu i zagospodarowaniu przestrzennym wraz z ustaleniami i rysunkiem planu.

2. Dla zabudowy usługowej – teren oznaczony symbolem 1 US, działkę budowlaną stanowi teren w granicach linii rozgraniczających tereny o różnym przeznaczeniu i zasadach zagospodarowania.

§ 9. Ustalenia dotyczące zasad budowy systemów komunikacji i infrastruktury technicznej.

1. W granicach planu ustala się lokalizację zespołu parkingowego o utwardzonej nawierzchni.

2. Dla terenów w granicach planu zewnętrzny układ komunikacyjny stanowi droga powiatowa nr 1266.

3. W przypadku budowy sieci gazowych należy wykonać je na warunkach określonych przepisami w sprawie warunków technicznych, jakimi powinny odpowiadać sieci gazowe.

4. W granicach planu:

a) każda z działek budowlanych przeznaczonych pod zabudowę budynkami przeznaczonymi na pobyt ludzi powinna mieć zapewnioną możliwość przyłączenia uzbrojenia działki lub bezpośrednio budynku do zewnętrznych sieci: wodociągowej, kanalizacji sanitarnej i elektroenergetycznej,

b) kolizyjne odcinki istniejących linii elektroenergetycznych napowietrznych będą zastępowane liniami kablowymi. Warunki techniczne przebudowy ewentualnych kolizji linii napowietrznych i kablowych SN 15 kV i nn 0,4 kV zostaną wydane po wystąpieniu do właściwego Rejonu Energetycznego z wnioskiem o podanie warunków ich przebudowy. Koszty eliminacji kolizji będzie ponosił wnioskujący o jej przebudowę. W robotach budowlanych elektroenergetycznych (dot. wykonania nowych inwestycji) należy skablować sieci i przyłączenia elektroenergetyczne. Przyłączenie odbiorców do wspólnej sieci elektroenergetycznej na obszarze w granicach planu będzie następowało na ogólnych zasadach przyłączenia odbiorców obowiązujących we właściwym terenie dysponencie sieci,

c) wody opadowe należy odprowadzić na teren nieutwardzony lub do dołów chłonnych (alternatywnie

zezwala się na inne rozwiązania zgodne z warunkami określonymi przepisami prawa wodnego i budowlanego),

d) w granicach planu linie telekomunikacyjne należy projektować jako podziemne z rozprawdzeniem w terenach przeznaczonych pod ciągi komunikacyjne. Dopuszcza się lokalizację sieci i urządzeń infrastruktury telekomunikacyjnej na terenach przeznaczonych pod zabudowę. W przypadku kolizji projektowanych obiektów z istniejącymi urządzeniami telekomunikacyjnymi należy je przebudować i dostosować do projektowanego zagospodarowania zgodnie z właściwymi obowiązującymi przepisami, normami i warunkami przebudowy. Koszty związane z przebudową i zabezpieczeniem istniejących urządzeń telekomunikacyjnych ponosi inwestor.

5. Zaopatrzenie w wodę dla celów bytowych i przeciwpożarowych należy zapewnić przez przyłączenie działek budowlanych do gminnej sieci wodociągowej.

6. Odprowadzenie ścieków z terenów w granicach planu następuje przez przyłączenie działek budowlanych do gminnej sieci kanalizacji sanitarnej i przesył ścieków do oczyszczalni.

7. Zasady przyłączeń, o których mowa w punktach: 3 i 4a) powinny być określone w stosownych warunkach technicznych, wydawanych na podstawie właściwych przepisów odrębnych.

8. W granicach planu nie ustala się inwestycji z zakresu infrastruktury technicznej, należących do zadań własnych gminy.

9. Tereny oznaczone symbolami: 1 US, 1 KP i 1 ZP stanowią ustalone w planie lokalizacji inwestycji celu publicznego o znaczeniu lokalnym, o których mowa przepisach art. 2 pkt 5 ustawy o planowaniu i zagospodarowaniu przestrzennym.

§ 10. Ustalenia dotyczące stawek z tytułu art. 36 ust. 4 ustawy o planowaniu i zagospodarowaniu przestrzennym:

1.

Oznaczenie terenu	Stawka w %
1 US	30
1 ZN, 2 ZN	30
1 ZP	30
1 WS	30
1 KP	30

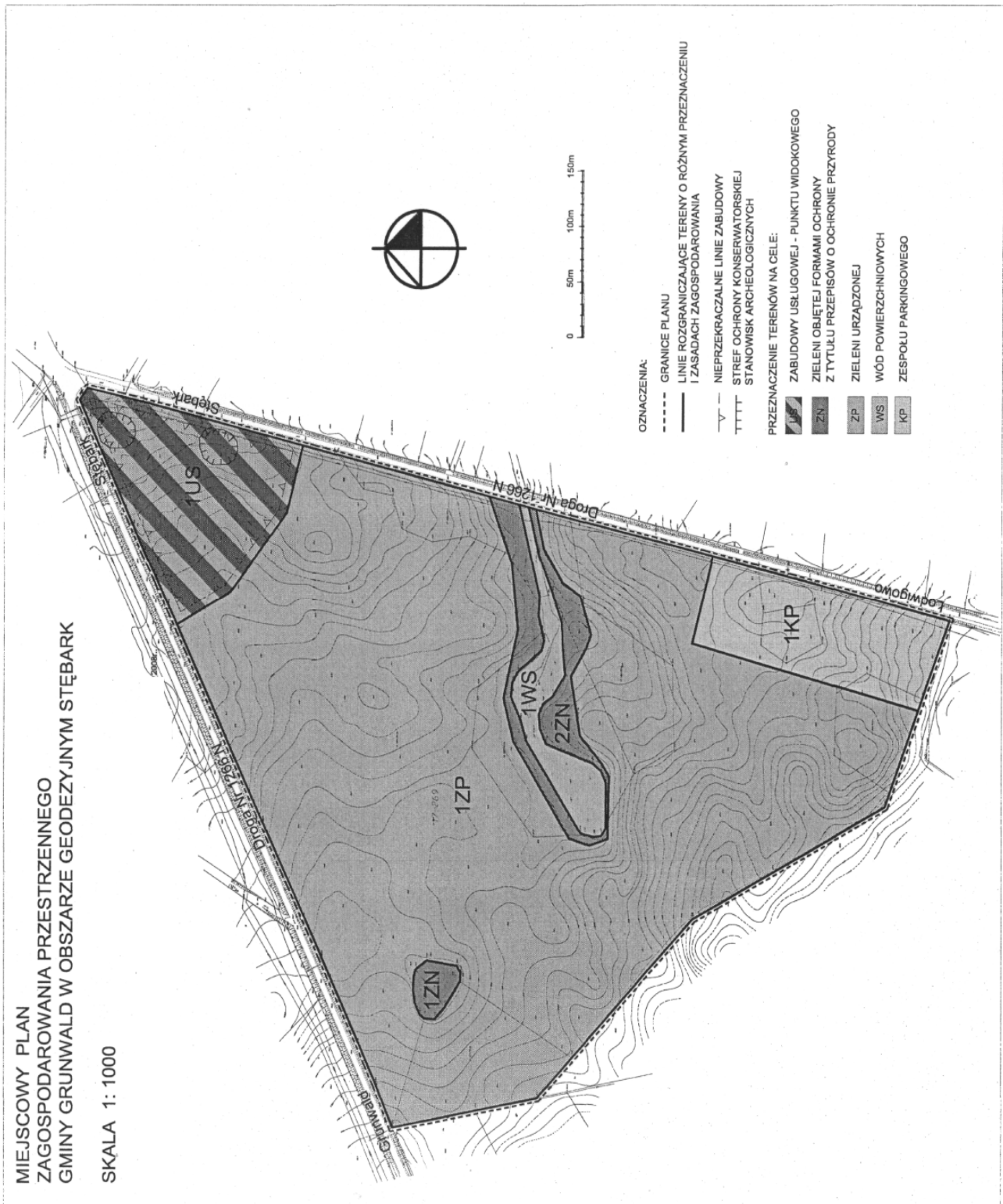
§ 11. 1. Uchwała podlega ogłoszeniu w Dzienniku Urzędowym Województwa Warmińsko-Mazurskiego.

2. Wykonanie uchwały powierza się Wójtowi Gminy Grunwald.

§ 12. Uchwała wchodzi w życie po 30 dniach od daty jej ogłoszenia w Dzienniku Urzędowym Województwa Warmińsko-Mazurskiego.

Przewodniczący Rady Gminy
Sławomir Matuszewski

Załącznik Nr 1
do uchwały Nr XVIII/84/08
Rady Gminy Grunwald
z siedzibą w Gierwałdzie
z dnia 30 czerwca 2008 r.



Załącznik Nr 2
do uchwały Nr XVIII/84/08
Rady Gminy Grunwald
z siedzibą w Gierzwałdzie
z dnia 30 czerwca 2008 r.

Na podstawie art. 20 ust. 1 ustawy z dnia 27 marca 2003 r. o planowaniu i zagospodarowaniu przestrzennym (Dz. U. z 2003 r. Nr 80, poz. 717, z 2004 r. Nr 6, poz. 41, Nr 141, poz. 1492, z 2005 r. Nr 113, poz. 954, Nr 130, poz. 1087, z 2006 r. Nr 45, poz. 319, Nr 225, poz. 1635, z 2007 r. Nr 127, poz. 880) Rada Gminy Grunwald z siedzibą w Gierzwałdzie postanawia, co następuje:

1. Do projektu planu nie wniesiono uwag w trybie przepisów art. 18 ustawy o planowaniu i zagospodarowaniu przestrzennym.

2. W związku z treścią § 9 pkt 8 uchwały w granicach planu nie występują zadania własne gminy z zakresu infrastruktury technicznej, o których mowa w art. 20 ust. 1 ustawy o planowaniu i zagospodarowaniu przestrzennym.

1961

UCHWAŁA Nr XXI/164/08

Rady Miasta Lubawa

z dnia 30 czerwca 2008 r.

zmieniająca uchwałę w sprawie ustalenia czasu zajęć wychowawczo-dydaktycznych przeznaczonych na realizację podstaw programowych wychowania przedszkolnego oraz ustalenia opłat za świadczenia prowadzonego przez gminę przedszkola publicznego.

Na podstawie art. 18 ust. 2 pkt 15 ustawy z dnia 8 marca 1990 r. o samorządzie gminnym (Dz. U. z 2001 r. Nr 142, poz. 1591, z 2002 r. Nr 23, poz. 220, Nr 62, poz. 558, Nr 113, poz. 984, Nr 153, poz. 1271, Nr 214, poz. 1806, z 2003 r. Nr 80, poz. 717, Nr 162, poz. 1568, z 2004 r. Nr 102, poz. 1055, Nr 116, poz. 1203, Nr 167, poz. 1759, z 2005 r. Nr 172, poz. 1441, Nr 175, poz. 1457, z 2006 r. Nr 17, poz. 128, Nr 181, poz. 1337, z 2007 r. Nr 138, poz. 974, Nr 173, poz. 1218) oraz art. 14 ust. 5 ustawy z dnia 7 września 1991 r. o systemie oświaty (tekst jednolity: Dz. U. z 2004 r. Nr 256, poz. 2572, zm.: Nr 273, poz. 2703, Nr 281, poz. 2781, z 2005 r. Nr 17, poz. 141, Nr 94, poz. 788, Nr 122, poz. 1020, Nr 131, poz. 1091, Nr 167, poz. 1400, Nr 249, poz. 2104, z 2006 r. Nr 144, poz. 1043, Nr 208, poz. 1532, Nr 227, poz. 1658, z 2007 r. Nr 42, poz. 273, Nr 80, poz. 542, Nr 115, poz. 791, Nr 120, poz. 818, Nr 180, poz. 1280, Nr 181, poz. 1292, z 2008 r. Nr 70, poz. 416) Rada Miasta Lubawa uchwala, co następuje:

§ 1. W uchwale Nr IV16/98 Rady Miejskiej w Lubawie z dnia 30 listopada 1998 r. w sprawie ustalenia czasu zajęć wychowawczo-dydaktycznych przeznaczonych na realizację podstaw programowych wychowania przedszkolnego oraz ustalenia opłat za świadczenia

prowadzonego przez gminę przedszkola publicznego, zmienioną uchwałą Nr XVIII/106/2000 z dnia 26 stycznia 2000 r., uchwałą Nr XXX/211/05 z dnia 21 grudnia 2005 r. oraz uchwałą Nr XIII/90/07 z dnia 30 października 2007 r. wprowadza się następującą zmianę:

§ 2. Otrzymuje brzmienie:

„§ 2. Ustala się opłaty za świadczenia prowadzonego Przedszkola Miejskiego:

- 1) za zajęcia wychowawczo-dydaktyczne oraz opiekuńcze wykraczające poza czas określony w § 1 w kwocie 150 zł miesięcznie,
- 1) skreśla się ust. 2."

§ 2. Wykonanie uchwały powierza się Burmistrzowi Miasta Lubawa.

§ 3. Uchwała wchodzi w życie po 14 dniach od ogłoszenia w Dzienniku Urzędowym Województwa Warmińsko-Mazurskiego.

Przewodnicząca Rady
Anna Tańska

1962

POROZUMIENIE Nr 50C/2008

**pomiędzy Wojewodą Warmińsko-Mazurskim Panem Marianem Podziewski a gminą Kętrzyn,
reprezentowaną przez Burmistrza Pana Krzysztofa Hećmana
zawarte w dniu 17 lipca 2008 roku**

**w sprawie powierzenia gminie Kętrzyn prowadzenia zadań zleconych z zakresu administracji rządowej,
dotyczących obowiązku utrzymania grobów i cmentarzy wojennych.**

Na podstawie art. 6 ust. 3 ustawy z dnia 28 marca 1933 r. o grobach i cmentarzach wojennych (Dz. U. z 1933 r. Nr 39, poz. 311 z 1959 r. Nr 11, poz. 62, z 1990 r. Nr 34, poz. 198, z 1998 Nr 106, poz. 668, z 2002 r. Nr 113, poz. 984, z 2005 r. Nr 169, poz. 1420, Nr 175, poz. 1462, z 2006 r. Nr 144, poz. 1041) oraz art. 33 ustawy z dnia 5 czerwca 1998 r. o administracji rządowej w województwie (t.j. Dz. U. z 2001 r. Nr 80, poz. 872, Nr 128, poz. 1407, z 2002 r. Nr 37, poz. 329, Nr 41, poz. 365, Nr 62, poz. 558, Nr 89, poz. 804, Nr 200, poz. 1688, z 2003 r. Nr 52, poz. 450, Nr 137, poz. 1302, Nr 149, poz. 1452, z 2004 r. Nr 33, poz. 287, z 2005 r. Nr 33, poz. 288, Nr 90, poz. 757, Nr 175, poz. 1462) art. 8 ust. 2 ustawy z dnia 8 marca 1990 r. o samorządzie gminnym (Dz. U. z 2001 Nr 142, poz. 1591, z 2002 r. Nr 23, poz. 220, Nr 62, poz. 558, Nr 113, poz. 984, Nr 153, poz. 1271, Nr 214, poz. 1806, z 2003 r. Nr 80, poz. 717, Nr 162, poz. 1568, z 2004 r. Nr 102, poz. 1055, Nr 116, poz. 1203, Nr 167, poz. 1759, z 2005 r. Nr 172, poz. 1441, Nr 175, poz. 1457, z 2006 r. Nr 17, poz. 128, Nr 181 poz. 1337 z 2007 r. Nr 138, poz. 974, Nr 173, poz. 1218), a także uchwały Nr XXXIV/171/08 Rady Miejskiej w Kętrzynie z dnia 26 czerwca 2008 r. strony postanawiają, co następuje:

§ 1. Wojewoda Warmińsko-Mazurski powierza Gminie Kętrzyn, a Gmina Kętrzyn przyjmuje do realizacji prowadzenie w 2008 roku zadań z zakresu administracji rządowej dotyczących utrzymania grobów i cmentarzy wojennych, znajdujących się na terenie gminy, w zakresie określonym w § 2.

§ 2. Gmina Kętrzyn zobowiązuje się do:

- 1) nieodpłatnego prowadzenia spraw administracyjnych związanych z ewidencją cmentarzy wojennych na terenie gminy i grobów na nich zlokalizowanych,
- 2) prowadzenia spraw związanych z bieżącym utrzymaniem grobów i cmentarzy wojennych znajdujących się na terenie gminy, w tym m.in.: pielęgnacja trawnika, tj. koszenie mechaniczne i zgrabienie trawy, wywóz zanieczyszczeń poza teren obiektów, oczyszczenie terenu obiektów z samosiewów drzew i krzewów, wycinka suchych drzew i krzewów, zamiatanie dróg umocnionych i przejść między mogiłami, oczyszczenie krzyży i płyt nagrobnych, usuwanie drobnych szkód i usterek i in. Szczegółowy zakres ilościowy i jakościowy robót jest uzależniony od aktualnego stanu utrzymania obiektów i konieczny do wykonania prac,
- 3) przedłożenia Wojewodzie Warmińsko-Mazurskiemu w terminie do dnia 15 stycznia 2009 r. rozliczenia realizacji zadania pod względem rzeczowym i finansowym. Do rozliczenia należy dołączyć kopie dokumentów finansowych potwierdzonych za zgodność z oryginałem, kopie dowodu wypłaty, dokumentację fotograficzną, oraz inne dokumenty sporządzone w związku z realizacją zadania,
- 4) współpracy z Wojewódzkim Urzędem Ochrony Zabytków w Olsztynie bądź właściwymi delegaturami WUOZ w Elblągu lub w Ełku, w zakresie opieki nad wpisanymi do rejestru zabytków mogiłami i cmentarzami wojennymi,
- 5) wykorzystania przekazanych środków finansowych wyłącznie na cel przewidziany niniejszym porozumieniem.

§ 3. 1. Wojewoda Warmińsko-Mazurski sprawuje nadzór i kontrolę nad prawidłowym wykonywaniem powierzonych zadań poprzez przeprowadzenie okresowych kontroli, prawo żądania sprawozdań z przebiegu realizacji zadań objętych niniejszym porozumieniem oraz dostarczenie stosownych dokumentów w trakcie obowiązywania porozumienia.

2. Gmina zobowiązuje się do respektowania zaleceń i wytycznych wynikających z funkcji nadzorczych Wojewody Warmińsko-Mazurskiego.

3. Zobowiązania zaciągnięte niezgodnie z obowiązującymi przepisami lub w wysokości wyższej niż określona w porozumieniu, nie będą podlegały finansowaniu przez Wojewodę Warmińsko-Mazurskiego.

§ 4. 1. Wojewoda Warmińsko-Mazurski zobowiązuje się do przekazania środków niezbędnych do wykonania zadania w wysokości 3.000 zł /słownie: trzy tysiące złotych/.

2. Przekazanie środków finansowych z przeznaczeniem na cel określony w § 2 pkt 2, nastąpi przelewem na rachunek Urzędu Miasta w Kętrzynie w banku: Bank PKO S.A. nr 12124055981111000050362161 w terminie 45 dni od daty podpisania niniejszego porozumienia.

§ 5. Gmina zobowiązana jest zwrócić Wojewodzie Warmińsko-Mazurskiemu niewykorzystane środki finansowe określone w § 4 pkt 1 w terminie do dnia 15 lutego 2009 r., na konto z którego została przekazana dotacja.

§ 6. Wyłącza się możliwość dalszego przekazywania zadań objętych niniejszym porozumieniem poza Gminę Kętrzyn.

§ 7. Za zgoda stron mogą być wprowadzone do porozumienia zmiany w formie pisemnej pod rygorem nieważności.

§ 8. Porozumienie zostaje zawarte na czas określony, tj. do 31 grudnia 2008 r.

§ 9. Porozumienie może być rozwiązane za zgodą obu stron. W przypadku rozwiązania porozumienia przed upływem okresu, na który zostało zawarte, gmina jest zobowiązana zwrócić niewykorzystane środki otrzymane na jego realizację, w terminie 5 dni od dnia rozwiązania porozumienia.

§ 10. Porozumienie wchodzi w życie z dniem podpisania i podlega ogłoszeniu w Dzienniku Urzędowym Województwa Warmińsko-Mazurskiego.

§ 11. Porozumienie zostało sporządzone w czterech jednobrzmiących egzemplarzach, po dwa dla każdej ze stron.

Burmistrz Kętrzyn
Krzysztof Hećman

Wojewoda Warmińsko-Mazurski
Marian Podziewski

1963

POROZUMIENIE Nr 44C/2008

pomiędzy Wojewodą Warmińsko-Mazurskim Panem Marianem Podziewski a gminą Nidzica,

reprezentowaną przez Burmistrza Pana Dariusza Szypulskiego

zawarte w dniu 18 lipca 2008 roku

**w sprawie powierzenia gminie Nidzica prowadzenia zadań zleconych z zakresu administracji rządowej,
dotyczących obowiązku utrzymania grobów i cmentarzy wojennych.**

Na podstawie art. 6 ust. 3 ustawy z dnia 28 marca 1933 r. o grobach i cmentarzach wojennych (Dz. U. z 1933 r. Nr 39, poz. 311, z 1959 r. Nr 11, poz. 62, z 1990 r. Nr 34, poz. 198, z 1998 Nr 106, poz. 668, z 2002 r. Nr 113, poz. 984, z 2005 r. Nr 169, poz. 1420, Nr 175, poz. 1462, z 2006 r. Nr 144, poz. 1041) oraz art. 33 ustawy z dnia 5 czerwca 1998 r. o administracji rządowej w województwie (t.j. Dz. U. z 2001 r. Nr 80, poz. 872, Nr 128, poz. 1407, z 2002 r. Nr 37, poz. 329, Nr 41, poz. 365, Nr 62, poz. 558, Nr 89, poz. 804, Nr 200, poz. 1688, z 2003 r. Nr 52, poz. 450, Nr 137, poz. 1302, Nr 149, poz. 1452, z 2004 r. Nr 33, poz. 287, z 2005 r. Nr 33, poz. 288, Nr 90, poz. 757, Nr 175, poz. 1462) art. 8 ust. 2 ustawy z dnia 8 marca 1990 r. o samorządzie gminnym (Dz. U. z 2001 Nr 142, poz. 1591, z 2002 r. Nr 23, poz. 220, Nr 62, poz. 558, Nr 113, poz. 984, Nr 153, poz. 1271, Nr 214, poz. 1806, z 2003 r. Nr 80, poz. 717, Nr 162, poz. 1568, z 2004 r. Nr 102, poz. 1055, Nr 116, poz. 1203, Nr 167, poz. 1759, z 2005 r. Nr 172, poz. 1441, Nr 175, poz. 1457, z 2006 r. Nr 17, poz. 128, Nr 181, poz. 1337, z 2007 r. Nr 138, poz. 974, Nr 173, poz. 1218), a także uchwały Nr XXVII/304/04 Rady Miejskiej w Nidzicy z dnia 9 grudnia 2004 r. strony postanawiają, co następuje:

§ 1. Wojewoda Warmińsko-Mazurski powierza Gminie Nidzica, a Gmina Nidzica przyjmuje do realizacji prowadzenie w 2008 roku zadań z zakresu administracji rządowej dotyczących utrzymania grobów i cmentarzy wojennych, znajdujących się na terenie gminy, w zakresie określonym w § 2.

§ 2. Gmina Nidzica zobowiązuje się do:

- 1) nieodpłatnego prowadzenia spraw administracyjnych związanych z ewidencją cmentarzy wojennych na terenie gminy i grobów na nich zlokalizowanych,
- 2) prowadzenia spraw związanych z bieżącym utrzymaniem grobów i cmentarzy wojennych znajdujących się na terenie gminy, w tym m.in.: pielęgnacja trawnika, tj. koszenie mechaniczne i zgrabienie trawy, wywóz zanieczyszczeń poza teren obiektów, oczyszczenie terenu obiektów z samosiewów drzew i krzewów, wycinka suchych drzew i krzewów, zamykanie dróg umocnionych i przejść między mogiłami, oczyszczenie krzyży i płyt nagrobnych, usuwanie drobnych szkód i usterek i in. Szczegółowy zakres ilościowy i jakościowy robót jest uzależniony od aktualnego stanu utrzymania obiektów i koniecznych do wykonania prac,
- 3) przedłożenia Wojewodzie Warmińsko-Mazurskiemu w terminie do dnia 15 stycznia 2009 r. rozliczenia realizacji zadania pod względem rzeczowym i finansowym. Do rozliczenia należy dołączyć kopie dokumentów finansowych potwierdzonych za zgodność z oryginałem, kopie dowodu wypłaty, dokumentację fotograficzną, oraz inne dokumenty sporządzone w związku z realizacją zadania,

- 4) współpracy z Wojewódzkim Urzędem Ochrony Zabytków w Olsztynie bądź właściwymi delegaturami WUOZ w Elblągu lub w Ełku, w zakresie opieki nad wpisanymi do rejestru zabytków mogiłami i cmentarzami wojennymi,
- 5) wykorzystania przekazanych środków finansowych wyłącznie na cel przewidziany niniejszym porozumieniem.

§ 3. 1. Wojewoda Warmińsko-Mazurski sprawuje nadzór i kontrolę nad prawidłowym wykonywaniem powierzonych zadań poprzez przeprowadzenie okresowych kontroli, prawo żądania sprawozdań z przebiegu realizacji zadań objętych niniejszym porozumieniem oraz dostarczenie stosownych dokumentów w trakcie obowiązywania porozumienia.

2. Gmina zobowiązuje się do respektowania zaleceń i wytycznych wynikających z funkcji nadzorczych Wojewody Warmińsko-Mazurskiego.

3. Zobowiązania zaciągnięte niezgodnie z obowiązującymi przepisami lub w wysokości wyższej niż określona w porozumieniu, nie będą podlegały finansowaniu przez Wojewodę Warmińsko-Mazurskiego.

§ 4. 1. Wojewoda Warmińsko-Mazurski zobowiązuje się do przekazania środków niezbędnych do wykonania zadania w wysokości 10.000 zł/słownie: dziesięć tysięcy złotych/.

2. Przekazanie środków finansowych z przeznaczeniem na cel określony w § 2 pkt 2, nastąpi przelewem na rachunek Urzędu Miejskiego w Nidzicy w banku: PKO BP SA Regionalny O/Korporacyjny w Olsztynie nr 35 1020 3613 0000 6502 0004 7993, w terminie 45 dni od daty podpisania niniejszego porozumienia.

§ 5. Gmina zobowiązana jest zwrócić Wojewodzie Warmińsko-Mazurskiemu niewykorzystane środki finansowe określone w § 4 pkt 1 w terminie do dnia 15 lutego 2009 r. na konto z którego została przekazana dotacja.

§ 6. Wyłącza się możliwość dalszego przekazywania zadań objętych niniejszym porozumieniem poza Gminę Nidzica.

§ 7. Za zgodą stron mogą być wprowadzone do porozumienia zmiany w formie pisemnej pod rygorem nieważności.

§ 8. Porozumienie zostaje zawarte na czas określony, tj. do 31 grudnia 2008 r.

§ 9. Porozumienie może być rozwiązane za zgodą obu stron. W przypadku rozwiązania porozumienia przed upływem okresu, na który zostało zawarte, gmina jest zobowiązana zwrócić niewykorzystane środki otrzymane na jego realizację, w terminie 5 dni od dnia rozwiązania porozumienia.

§ 10. Porozumienie wchodzi w życie z dniem podpisania i podlega ogłoszeniu w Dzienniku Urzędowym Województwa Warmińsko-Mazurskiego.

§ 11. Porozumienie zostało sporządzone w czterech jednobrzmiących egzemplarzach, po dwa dla każdej ze stron.

Burmistrz
Dariusz Szypulski

Wojewoda Warmińsko-Mazurski
Marian Podziewski

1964

POROZUMIENIE Nr 7/ROPWiM/2008

zawarte w dniu 18 lipca 2008 r. pomiędzy Warmińsko-Mazurskim Panem Marianem Podziewski a gminą Nidzica, reprezentowaną przez Burmistrza Pana Dariusza Szypulskiego.

Na podstawie art. 6 ust. 3 ustawy z dnia 28 marca 1933 r. o grobach i cmentarzach wojennych (Dz. U. z 1933 r. Nr 39, poz. 311 z późn. zm.) w związku z § 11 ust. 7 Porozumienia 17/141/2008 w sprawie realizacji wspólnego zadania oraz zasad rozliczania środków finansowych przekazanych na powyższy cel zawartego dnia 9 czerwca 2008 r. w Warszawie pomiędzy Radą Ochrony Pamięci Walk i Męczeństwa (Radą OPWiM), reprezentowaną przez Sekretarza Rady OPWiM Pana Andrzeja Przewoźnika, a Wojewodą Warmińsko-Mazurskim Panem Marianem Podziewskim, Strony niniejszego porozumienia postanawiają, co następuje:

§ 1. 1. Wojewoda Warmińsko-Mazurski powierza Gminie Nidzica, a Gmina Nidzica przyjmuje do realizacji zadanie polegające na częściowym wykonaniu nowego ogrodzenia na cmentarzu z I wojny światowej w miejscowości Orłowo, gm. Nidzica, udzielenie zamówienia, rozliczenie oraz nadzór nad jego wykonaniem.

2. Zobowiązanie zaciągnięte w wyniku postępowania nie może przekroczyć kwoty 11.200 zł (słownie: jedenaście tysięcy dwieście złotych), z tego:

- a) wysokość zobowiązania Rady OPWiM wynosi - 10.000 zł (słownie: dziesięć tysięcy złotych),
- b) wysokość zobowiązania Wojewody Warmińsko-Mazurskiego wynosi - 1.200 zł (słownie: jeden tysiąc dwieście złotych).

3. W przypadku, gdy łączna wysokość środków przewidzianych na realizację tego zadania (w tym środki własne gminy i inne) jest równa lub większa od wyrażonej w złotych równowartości kwoty 14.000 euro, Gmina Nidzica zobowiązuje się wydatkować przekazane środki zgodnie z przepisami ustawy z dnia 29 stycznia 2004 r. Prawo Zamówień Publicznych.

4. Gmina Nidzica zobowiązuje się podać na odpowiednim etapie realizacji zadań, do wiadomości wykonawców, informację o wysokości maksymalnego udziału środków Rady OPWiM oraz Wojewody Warmińsko-Mazurskiego, o których mowa w ust. 2.

§ 2. 1. Przekazanie środków finansowych, o których mowa w § 1 ust. 2 lit. a) nastąpi na podstawie faktur wystawionych przez wykonawcę zamówienia na Radę Ochrony Pamięci Walk i Męczeństwa w Warszawie (NIP 526-105-30-50, ul. Wspólna 2, 00-926 Warszawa), z terminem płatności 30 dni na kwotę nie wyższą niż wynikającą z zobowiązania Rady OPWiM, określoną w § 1 ust. 2 lit. a) niniejszego porozumienia. Umowa zawarta z wykonawcą o realizacji zadania zawierać będzie postanowienie, na mocy którego wykonawca wystawi faktury, zgodnie z powyższymi wskazaniami.

2. Wykonawca zadania składa do Urzędu Miejskiego w Nidzicy faktury z wyszczególnionym zakresem wykonanych prac, wskazanych w § 1 ust. 1 niniejszego porozumienia. Oryginały faktur, potwierdzone pod względem merytorycznym przez Urząd Miejski w Nidzicy wraz z załącznikami, o których mowa w § 5 ust. 3, w terminie wskazanym w § 5 ust. 2, należy przesać do Wydziału Polityki Społecznej Warmińsko-Mazurskiego Urzędu Wojewódzkiego w Olsztynie.

3. Faktury wraz z załącznikami, sprawdzone pod względem merytorycznym i finansowym, przekazywane są do Rady OPWiM, za pośrednictwem Wydziału Polityki Społecznej Warmińsko-Mazurskiego Urzędu Wojewódzkiego w Olsztynie.

§ 3. 1. Przekazanie środków finansowych, o których mowa w § 1 ust. 2 lit. a) niniejszego porozumienia nastąpi przelewem na rachunek bankowy wskazany przez wykonawcę, po przedstawieniu przez niego faktury.

2. Środki finansowe określone w porozumieniu zostaną przekazane wykonawcy w terminie 30 dni od dnia złożenia faktury w Urzędzie Miejskim w Nidzicy.

§ 4. 1. Przekazanie środków finansowych, o których mowa w § 1 ust. 2 lit. b) nastąpi przelewem na rachunek Urzędu Miejskiego w Nidzicy w banku: PKO BP S.A. Regionalny O/Korporacyjny w Olsztynie nr 35 1020 3613 0000 6502 0004 7993, w terminie 45 dni od daty podpisania niniejszego porozumienia.

2. Gmina Nidzica zobowiązana jest zwrócić Wojewodzie Warmińsko-Mazurskiemu niewykorzystane środki finansowe określone w § 1 ust. 2 lit. b) w terminie do dnia 15 lutego 2009 r., na konto, z którego zostały przekazane środki finansowe, zgodnie z przepisami ustawy z dnia 30 czerwca 2005 r. o finansach publicznych (Dz. U. Nr 249, poz. 2104 z późn. zm.).

§ 5. 1. Wojewoda Warmińsko-Mazurski ani Rada OPWiM nie będą finansowali zobowiązań zaciągniętych niezgodnie z obowiązującymi przepisami lub w wysokości wyższej niż określono w porozumieniu. Środki przekazane na podstawie porozumienia nie mogą być wykorzystane na cele inne niż na zadania określone w § 1 ust. 1 porozumienia.

2. Gmina Nidzica zobowiązuje się przedstawić pisemne sprawozdanie z wykonania zadania pod względem merytorycznym oraz rozliczenie pod względem rzeczowym środków, o których mowa w § 1 ust. 2, w terminie nie późniejszym niż 7 dni od dnia wystawienia przez wykonawcę faktury na Radę OPWiM, nie później jednak niż do 23 września 2008 r.

3. Do sprawozdania z wykonania zadania należy dołączyć:

- a) oryginały faktur wystawionych przez wykonawcę na Radę OPWiM, poświadczonych pod względem merytorycznym przez Gminę Nidzica, z terminem płatności 30 dni,
- b) kserokopie dokumentów finansowych potwierdzonych za zgodność z oryginałem i pod względem merytorycznym,
- c) kserokopie dowodów wypłaty, potwierdzonych za zgodność z oryginałem,
- d) oryginał protokołu odbioru prac,
- e) umowę z wykonawcą,
- f) dokumentację fotograficzną ilustrującą wykonanie określonego zadania,
- g) oryginał protokołu postępowania o zamówienie publiczne wraz z załącznikami (w przypadku stosowania ustawy - Prawo Zamówień Publicznych,
- h) inne dokumenty związane z wykorzystaniem przyznanej dotacji.

4. Sprawozdanie, o którym mowa w ust. 2 i 3 należy sporządzić w 3 egzemplarzach, z czego 2 egz. dla Wydziału Polityki Społecznej Warmińsko-Mazurskiego Urzędu Wojewódzkiego w Olsztynie (1 egz. zostanie przekazany za pośrednictwem Wydziału Polityki Społecznej do Rady OPWiM), 1 egz. dla Gminy Nidzica.

§ 6. Zmiana porozumienia wymaga dla swej ważności formy pisemnej pod rygorem nieważności.

§ 7. Porozumienie wchodzi w życie z dniem podpisania i podlega ogłoszeniu w Dzienniku Urzędowym Województwa Warmińsko-Mazurskiego.

§ 8. Porozumienie sporządzono w 3 jednobrzmiących egzemplarzach (w tym 2 egzemplarze dla Wojewody Warmińsko-Mazurskiego, a 1 egzemplarz dla Gminy Nidzica).

1965

OBWIESZCZENIE

Komisarza Wyborczego w Elblągu
z dnia 21 lipca 2008 r.

o wynikach wyborów uzupełniających do Rady Miejskiej w Lidzbarku przeprowadzonych w dniu 20 lipca 2008 r.

Na podstawie art. 182 ust. 1 i 2 ustawy z dnia 16 lipca 1998 r. - Ordynacja wyborcza do rad gmin, rad powiatów i sejmików województw (Dz. U. z 2003 r. Nr 159, poz. 1547, z późn. zm.¹) Komisarz Wyborczy w Elblągu podaje do publicznej wiadomości wyniki wyborów uzupełniających do Rady Miejskiej w Lidzbarku przeprowadzonych w dniu 20 lipca 2008 r.

I

- A. Wybory przeprowadzono w 1 okręgu wyborczym.
- B. Wybierano 1 radnego spośród 2 kandydatów zgłoszonych na 2 listach kandydatów.
- C. Wybrano 1 radnego.
- D. Uprawnionych do głosowania było 504 osób.
- E. Wydano kart do głosowania 125 wyborcom.
- F. W wyborach wzięło udział (liczba kart ważnych wyjętych z urny) 125, to jest 24,80 % uprawnionych do głosowania.
- G. Głosów ważnych oddano 124, to jest 99,20 % ogólnej liczby głosów oddanych.
- H. Głosów nieważnych oddano 1, to jest 0,80 % ogólnej liczby głosów oddanych.

II

Wyniki wyborów:

Okręg wyborczy nr 6, w którym wybierano I radnego.

- A. Wybory odbyły się.
- B. Głosowanie przeprowadzono.
- C. W wyborach wzięło udział (liczba kart ważnych) 125.
- D. Głosów ważnych oddano 124.
- E. Radnym został wybrany :
z listy nr 2 KWW KAZIMIERZA KARPIŃSKIEGO
1) KARPIŃSKI Kazimierz
- F. W okręgu wszystkie mandaty zostały obsadzone.

Komisarz Wyborczy w Elblągu
Andrzej Błęsiński

¹ Zmiany tekstu jednolitego wymienionej ustawy zostały ogłoszone w Dz. U. z 2004 r. Nr 25, poz. 219, Nr 102, poz. 1055 i Nr 167, poz. 1760, z 2005 r. Nr 175, poz. 1457, z 2006 r. Nr 17, poz. 128, Nr 34, poz. 242, Nr 146, poz. 1055, Nr 159, poz. 1127 i Nr 218, poz. 1592 oraz z 2007 r. Nr 25, poz. 162, Nr 48, poz. 327 i Nr 112, poz. 766.

1966

OBWIESZCZENIE

Komisarza Wyborczego w Elblągu
z dnia 21 lipca 2008 r.

o wynikach wyborów uzupełniających do Rady Miejskiej w Tolkmicku przeprowadzonych w dniu 20 lipca 2008 r.

Na podstawie art. 182 ust. 1 i 2 ustawy z dnia 16 lipca 1998 r. - Ordynacja wyborcza do rad gmin, rad powiatów i sejmików województw (Dz. U. z 2003 r. Nr 159, poz. 1547, z późn. zm.¹) Komisarz Wyborczy w Elblągu podaje do publicznej wiadomości wyniki wyborów uzupełniających do Rady Miejskiej w Tolkmicku przeprowadzonych w dniu 20 lipca 2008 r.

I

- A. Wybory przeprowadzono w 2 okręgach wyborczych.
- B. Wybierano 2 radnych spośród 5 kandydatów zgłoszonych na 5 listach kandydatów.
- C. Wybrano 2 radnych.
- D. Uprawnionych do głosowania było 2 226 osób.
- E. Wydano kart do głosowania 174 wyborcom.
- F. W wyborach wzięło udział (liczba kart ważnych wyjętych z urny) 174, to jest 7,82 % uprawnionych do głosowania.
- G. Głosów ważnych oddano 169, to jest 97,13 % ogólnej liczby głosów oddanych.
- H. Głosów nieważnych oddano 5, to jest 2,87 % ogólnej liczby głosów oddanych.

II

Wyniki wyborów:

Okręg wyborczy nr 6, w którym wybierano 1 radnego.

- A. Wybory odbyły się.
- B. Głosowanie przeprowadzono.
- C. W wyborach wzięło udział (liczba kart ważnych) 59.
- D. Głosów ważnych oddano 58.
- E. Radną została wybrana w wyniku losowania zgodnie z art. 122 ust. 3 i 4 Ordynacji Wyborczej do rad gmin, rad powiatów i sejmików województw ustawy z dnia 16 lipca 1998 r. (Dz. U. z 2003 r. Nr 159, poz. 1547 z późn. zm.¹⁾)

z listy nr 1 KWW „TOLKMICKO”

1) RYWELSKA Iwona Teresa

F. W okręgu wszystkie mandaty zostały obsadzone.

Okręg wyborczy nr 7, w którym wybierano 1 radnego.

- A. Wybory odbyły się.
- B. Głosowanie przeprowadzono.
- C. W wyborach wzięło udział (liczba kart ważnych) 115.
- D. Głosów ważnych oddano 111.
- E. Radnym został wybrany :

z listy nr 3 KWW POROZUMIENIE SAMORZĄDOWO LUDOWE

1) RUBLEWSKI Adam Andrzej

F. W okręgu wszystkie mandaty zostały obsadzone.

Komisarz Wyborczy w Elblągu
Andrzej Błęsiński

¹ Zmiany tekstu jednolitego wymienionej ustawy zostały ogłoszone w Dz. U. z 2004 r. Nr 25, poz. 219, Nr 102, poz. 1055 i Nr 167, poz. 1760, z 2005 r. Nr 175, poz. 1457, z 2006 r. Nr 17, poz. 128, Nr 34, poz. 242, Nr 146, poz. 1055, Nr 159, poz. 1127 i Nr 218, poz. 1592 oraz z 2007 r. Nr 25, poz. 162, Nr 48, poz. 327 i Nr 112, poz. 766.

Wydawca: Wojewoda Warmińsko-Mazurski

Redakcja: Warmińsko-Mazurski Urząd Wojewódzki w Olsztynie, Wydział Nadzoru i Kontroli
Al. Marsz. J. Piłsudskiego 7/9, 10-575 Olsztyn, pok. 130, tel. (89) 5232474

Skład komputerowy: Wojewódzki Ośrodek Informatyki TBD w Olsztynie
Al. Marsz. J. Piłsudskiego 7/9, 10-575 Olsztyn, tel. (89) 5232334
e-mail: woi@uw.olsztyn.pl

Druk i rozpowszechnianie: Zakład Obsługi Warmińsko-Mazurskiego Urzędu Wojewódzkiego
Al. Marsz. J. Piłsudskiego 7/9, 10-575 Olsztyn, tel. (89) 5232498, 5232400

Rozpowszechnianie i prenumerata odbywa się:

- na podstawie nadesłanego zamówienia w Zakładzie Obsługi Warmińsko-Mazurskiego Urzędu Wojewódzkiego, Al. Marsz. J. Piłsudskiego 7/9, 10-575 Olsztyn, tel. (89) 5232498, (89) 5232400
- w punkcie sprzedaży w Zakładzie Obsługi Warmińsko-Mazurskiego Urzędu Wojewódzkiego, Al. Marsz. J. Piłsudskiego 7/9, 10-575 Olsztyn, pok. 51, tel. (89) 5232498

Exemplarze archiwalne wraz ze skróconymi wyłożone są do powszechnego wglądu w:

- Wydziale Nadzoru i Kontroli Warmińsko-Mazurskiego Urzędu Wojewódzkiego w Olsztynie, Al. Marsz. J. Piłsudskiego 7/9, 10-575 Olsztyn, pok. 148, tel. (89) 5232591

Tłoczono z polecenia Wojewody Warmińsko-Mazurskiego
w Zakładzie Obsługi Warmińsko-Mazurskiego Urzędu Wojewódzkiego w Olsztynie
Al. Marsz. J. Piłsudskiego 7/9, 10-575 Olsztyn