



DZIENNIK URZĘDOWY

WOJEWÓDZTWA WARMIŃSKO-MAZURSKIEGO

Olsztyn, dnia 18 listopada 2008 r.

Nr 177

TREŚĆ:

Poz.:

ROZPORZĄDZENIA WOJEWODY WARMIŃSKO-MAZURSKIEGO:

- 2585 – Nr 116 z dnia 4 listopada 2008 r. w sprawie użytku ekologicznego „Rozlewisko Zawady” 10838
- 2586 – Nr 117 z dnia 4 listopada 2008 r. w sprawie użytku ekologicznego „Duży Róg”. 10840
- 2587 – Nr 118 z dnia 4 listopada 2008 r. w sprawie użytku ekologicznego „Mały Róg”. 10842
- 2588 – Nr 119 z dnia 4 listopada 2008 r. w sprawie użytku ekologicznego „Kruczy Staw”. 10844
- 2589 – Nr 120 z dnia 4 listopada 2008 r. w sprawie użytku ekologicznego „Kruczy Stawek”. 10846
- 2590 – Nr 121 z dnia 4 listopada 2008 r. w sprawie użytku ekologicznego „Kruczek Mały”. 10848
- 2591 – Nr 122 z dnia 4 listopada 2008 r. w sprawie użytku ekologicznego „Grzybiczne”. 10850
- 2592 – Nr 123 z dnia 4 listopada 2008 r. w sprawie użytku ekologicznego „Żabieniec”. 10852
- 2593 – Nr 124 z dnia 4 listopada 2008 r. w sprawie użytku ekologicznego „Okonek”. 10854
- 2594 – Nr 125 z dnia 4 listopada 2008 r. w sprawie użytku ekologicznego „Zamulewo”. 10856
- 2595 – Nr 126 z dnia 4 listopada 2008 r. w sprawie użytku ekologicznego „Złotko”. 10858
- 2596 – Nr 127 z dnia 4 listopada 2008 r. w sprawie ustanowienia użytku ekologicznego „Nielbark”. 10860
- 2597 – Nr 128 z dnia 4 listopada 2008 r. w sprawie ustanowienia użytku ekologicznego „Ostoje ptasie nad Jeziorem Zdedy”. 10862
- 2598 – Nr 129 z dnia 5 listopada 2008 r. w sprawie ustanowienia pomników przyrody na terenie województwa warmińsko-mazurskiego. 10864
- 2599 – Nr 130 z dnia 5 listopada 2008 r. w sprawie użytku ekologicznego „Czaplak” 10867
- 2600 – Nr 131 z dnia 5 listopada 2008 r. w sprawie ustanowienia użytku ekologicznego „Torfianki Działdowskie”. 10869

ZARZĄDZENIE WOJEWODY WARMIŃSKO-MAZURSKIEGO:

- 2601** – Nr 259 z dnia 22 września 2008 r. w sprawie nadania Statutu Warmińsko-Mazurskiemu Urzędowi Wojewódzkiemu w Olsztynie. ... 10871

UCHWAŁY RAD GMIN:

- 2602** – Nr XX/114/08 Rady Gminy Purda z dnia 12 września 2008 r. w sprawie uchwalenia miejscowego planu zagospodarowania przestrzennego gminy Purda w obrębie geodezyjnym Marcinkowo „Pod lasem”. 10877
- 2603** – Nr XX-116/08 Rady Gminy Purda z dnia 12 września 2008 r. w sprawie zmiany treści uchwały Nr XIV-82/07 Rady Gminy Purda z dnia 28 grudnia 2007 r. w sprawie utworzenia Środowiskowego Domu Samopomocy w Klebarku Wielkim i nadania mu statutu. 10881
- 2604** – Nr XXII/142/08 Rady Miejskiej we Fromborku z dnia 25 września 2008 r. w sprawie uchwalenia statutu Miejsko-Gminnego Ośrodka Pomocy Społecznej we Fromborku. 10881
- 2605** – Nr XXIII/163/08 Rady Miejskiej w Lidzbarku z dnia 25 września 2008 r. w sprawie ustalenia opłaty za świadczenia prowadzonych przez Gminę Lidzbark przedszkoli publicznych. 10884
- 2606** – Nr XL/344/08 Rady Gminy Ełk z dnia 26 września 2008 r. w sprawie uchwalenia zmiany miejscowego planu zagospodarowania przestrzennego terenu położonego w obrębie Barany, Gmina Ełk, obejmującego grunty o nr geod. 155, 156, 160/3, 168, 153, 167, 169 10884
- 2607** – Nr XL/352/08 Rady Gminy Ełk z dnia 26 września 2008 r. w sprawie uchwalenia miejscowego planu zagospodarowania przestrzennego terenu położonego w obrębie Mrozy Wielkie, gmina Ełk, stanowiącego działkę oznaczoną nr ewid. 327. 10886
- 2608** – Nr XXVI/154/08 Rady Gminy Górowo Iławeckie z dnia 30 września 2008 r. zmieniająca uchwałę w sprawie nadania statutu Gminnemu Ośrodkowi Pomocy Społecznej w Górowie Iławeckim. 10891
- 2609** – Nr XXVI/155/08 Rady Gminy Górowo Iławeckie z dnia 30 września 2008 r. w sprawie zasad zwrotu wydatków na zasiłki okresowe, zasiłki celowe i pomoc rzeczową przyznane pod warunkiem zwrotu. 10892
- 2610** – Nr XXI/111/08 Rady Miejskiej w Młynarach z dnia 30 września 2008 r. zmieniająca uchwałę w sprawie ustalenia Regulaminu określającego wysokość stawek i szczegółowe warunki przyznawania nauczycielom dodatków: za wysługę lat, motywacyjnego, funkcyjnego, za warunki pracy oraz wysokość i warunki wypłacania innych składników wynagrodzenia wynikających ze stosunku pracy, szczegółowy sposób obliczania wynagrodzenia za godziny ponadwymiarowe i godziny doraźnych zastępstw, a także wysokość nauczycielskiego dodatku mieszkaniowego oraz szczegółowe zasady jego przyznawania i wypłacania. 10893
- 2611** – Nr XXI/112/08 Rady Miejskiej w Młynarach z dnia 30 września 2008 r. w sprawie określenia zasad udzielania i rozmiar zniżek tygodniowego obowiązkowego wymiaru zajęć nauczyciela, którym powierzono stanowisko kierownicze w szkołach i placówkach oraz

- tygodniowego obowiązkowego wymiaru godzin pracy pedagoga i logopedy zatrudnionych w szkołach. 10894
- 2612 – Nr XVII/40/08 Rady Gminy Markusy z dnia 27 października 2008 r. w sprawie ustalenia wysokości stawek opłaty za zajęcie pasa drogowego dróg gminnych na cele niezwiązane z budową, przebudową, remontem, utrzymaniem i ochroną dróg..... 10895

OBWIESZCZENIE :

- 2613 – Komisarza Wyborczego w Olsztynie z dnia 6 listopada 2008 r. w sprawie zmian w składzie Rady Miejskiej w Piszcu. 10895

2585

ROZPORZĄDZENIE Nr 116
Wojewody Warmińsko-Mazurskiego
z dnia 4 listopada 2008 r.

w sprawie użytku ekologicznego „Rozlewisko Zawady”.

Na podstawie art. 44 ust. 2 i art. 153 ustawy z dnia 16 kwietnia 2004 r. o ochronie przyrody (Dz. U. Nr 92, poz. 880, z 2005 r. Nr 113, poz. 954 i Nr 130, poz. 1087, z 2007 r. Nr 75, poz. 493, Nr 176, poz. 1238 i Nr 181, poz. 1286 oraz z 2008 r. Nr 154, poz. 958) zarządza się, co następuje:

§ 1. 1. Użytek ekologiczny o nazwie „Rozlewisko Zawady” stanowi obszar o powierzchni ok. 40,72 ha położony na terenie gminy Mrągowo, około 1 km na północ od Kosewa.

2. Granice użytku ekologicznego określa mapa sytuacyjna stanowiąca załącznik do rozporządzenia.

§ 2. Szczególnym celem ochrony użytku ekologicznego, o którym mowa w § 1, jest zachowanie śródpolnego rozlewiska będącego ostoją żółwia błotnego *Emys orbicularis* i licznych gatunków ptactwa wodno-błotnego.

§ 3. 1. Na obszarze użytku ekologicznego, o którym mowa w § 1, zabrania się:

- 1) niszczenia, uszkodzenia lub przekształcania obszaru;
- 2) wykonywania prac ziemnych trwale zniekształcających rzeźbę terenu, z wyjątkiem prac związanych z zabezpieczeniem przeciwsztormowym lub przeciwpowodziowym albo budową, odbudową, utrzymywaniem, remontem lub naprawą urządzeń wodnych;
- 3) uszkodzenia i zanieczyszczenia gleby;
- 4) dokonywania zmian stosunków wodnych, jeżeli zmiany te nie służą ochronie przyrody albo racjonalnej gospodarce rolnej, leśnej, wodnej lub rybackiej;

- 5) likwidowania, zasypywania i przekształcania naturalnych zbiorników wodnych, starorzeczy oraz obszarów wodno-błotnych;
- 6) wylewania gnojowicy, z wyjątkiem nawożenia użytkowanych gruntów rolnych;
- 7) zmiany sposobu użytkowania ziemi;
- 8) wydobywania do celów gospodarczych skał, w tym torfu, oraz skamieniałości, w tym kopalnych szczątków roślin i zwierząt, a także minerałów i bursztynu;
- 9) umyślnego zabijania dziko występujących zwierząt, niszczenia nor, legowisk zwierzęcych oraz tarlisk i złożonej ikry, z wyjątkiem amatorskiego połowu ryb oraz wykonywania czynności związanych z racjonalną gospodarką rolną, leśną, rybacką i łowiecką;
- 10) umieszczania tablic reklamowych.

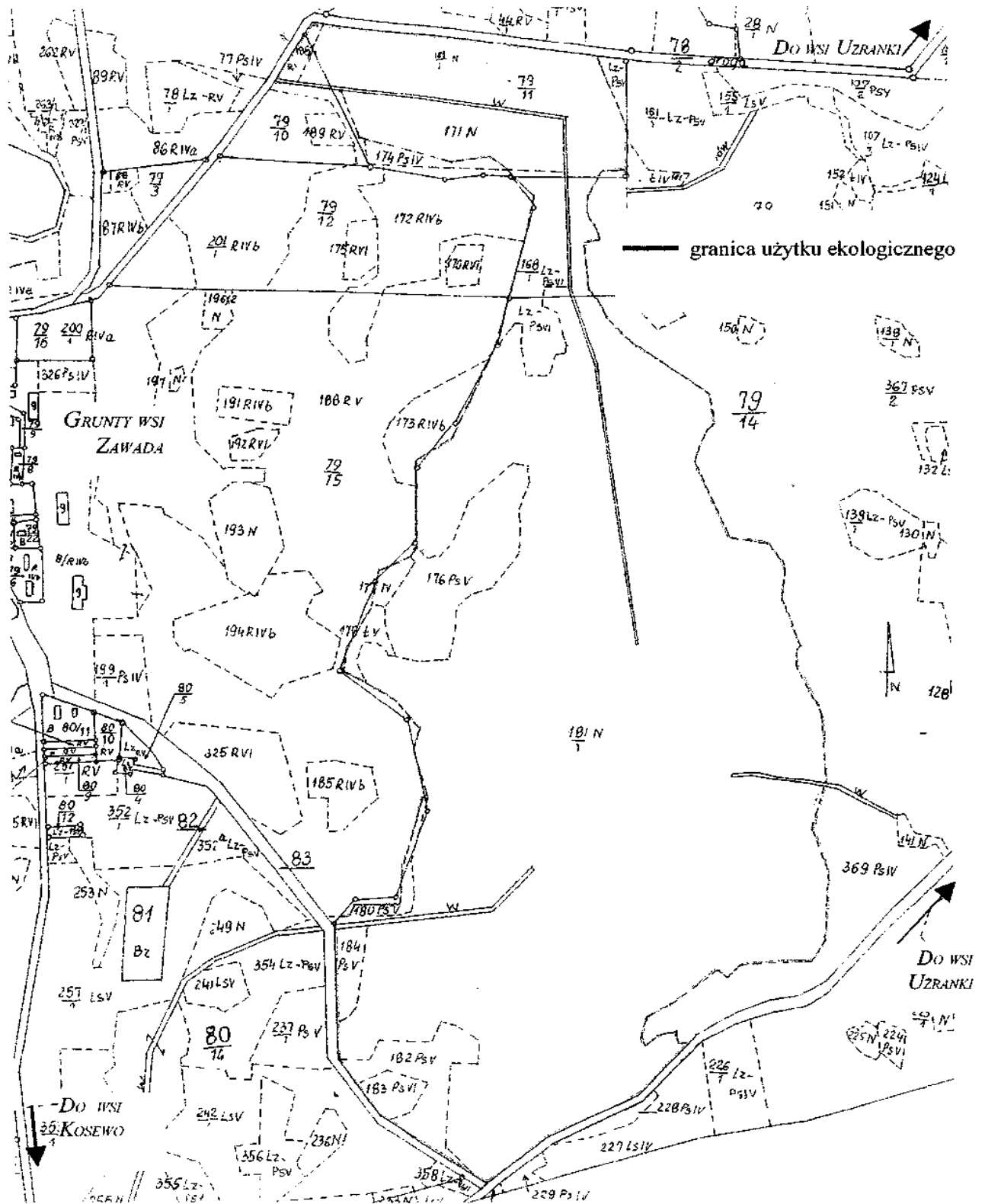
§ 4. Organem sprawującym nadzór nad użytkowaniem ekologicznym jest Wojewódzki Konserwator Przyrody.

§ 5. Traci moc § 2 rozporządzenia Nr 254 Wojewody Olsztyńskiego z dnia 21 grudnia 1993 r. w sprawie uznania za użytek ekologiczny (Dz. Urz. Woj. Olszt. Nr 36, poz. 405), w części dotyczącej użytku ekologicznego „Rozlewisko Zawady”.

§ 6. Rozporządzenie wchodzi w życie po upływie 14 dni od dnia ogłoszenia w Dzienniku Urzędowym Województwa Warmińsko-Mazurskim.

Wojewoda Warmińsko-Mazurski
Marian Podziewski

Załącznik
do rozporządzenia Nr 116
Wojewody Warmińsko-Mazurskiego
z dnia 4 listopada 2008 r.



2586

ROZPORZĄDZENIE Nr 117
Wojewody Warmińsko-Mazurskiego

z dnia 4 listopada 2008 r.

w sprawie użytku ekologicznego „Duży Róg”.

Na podstawie art. 44 ust. 2 ustawy z dnia 16 kwietnia 2004 r. o ochronie przyrody (Dz. U. Nr 92, poz. 880, z 2005 r. Nr 113, poz. 954 i Nr 130, poz. 1087, z 2007 r. Nr 75, poz. 493, Nr 176, poz. 1238 i Nr 181, poz. 1286 oraz z 2008 r. Nr 154, poz. 958) zarządza się, co następuje:

§ 1. 1. Użytek ekologiczny o nazwie „Duży Róg” stanowi obszar śródleśnego jeziora o powierzchni 2,19 ha położony na terenie gminy Piecki.

2. Granice użytku ekologicznego określa mapa sytuacyjna stanowiąca załącznik do rozporządzenia.

§ 2. Szczególnym celem ochrony użytku ekologicznego, o którym mowa w § 1, jest zachowanie ostoi wielu rzadkich gatunków roślin wodnych, bagiennych i torfowiskowych oraz ptaków wodno-błotnych.

§ 3. 1. Na obszarze użytku ekologicznego, o którym mowa w § 1, zabrania się:

- 1) niszczenia, uszkodzenia lub przekształcania obszaru;
- 2) wykonywania prac ziemnych trwale zniekształcających rzeźbę terenu, z wyjątkiem prac związanych z zabezpieczeniem przeciwsztormowym lub przeciwpowodziowym albo budową odbudową, utrzymaniem, remontem lub naprawą urządzeń wodnych;
- 3) uszkodzenia i zanieczyszczenia gleby;
- 4) dokonywania zmian stosunków wodnych, jeżeli zmiany te nie służą ochronie przyrody albo racjonalnej gospodarce rolnej, leśnej, wodnej lub rybackiej;
- 5) likwidowania, zasypywania i przekształcania naturalnych zbiorników wodnych, starorzeczy oraz obszarów wodno-błotnych;

6) wylewania gnojowicy, z wyjątkiem nawożenia użytkowanych gruntów rolnych;

7) zmiany sposobu użytkowania ziemi;

8) wydobywania do celów gospodarczych skał, w tym torfu, oraz skamieniałości, w tym kopalnych szczątków roślin i zwierząt, a także minerałów i bursztynu;

9) umyślnego zabijania dziko występujących zwierząt, mszczenia nor, legowisk zwierzęcych oraz tarlisk i złożonej ikry, z wyjątkiem amatorskiego połowu ryb oraz wykonywania czynności związanych z racjonalną gospodarką rolną, leśną, rybacką i łowiecką;

10) umieszczania tablic reklamowych.

§ 4. Organem sprawującym nadzór nad użytkowaniem ekologicznym jest Wojewódzki Konserwator Przyrody.

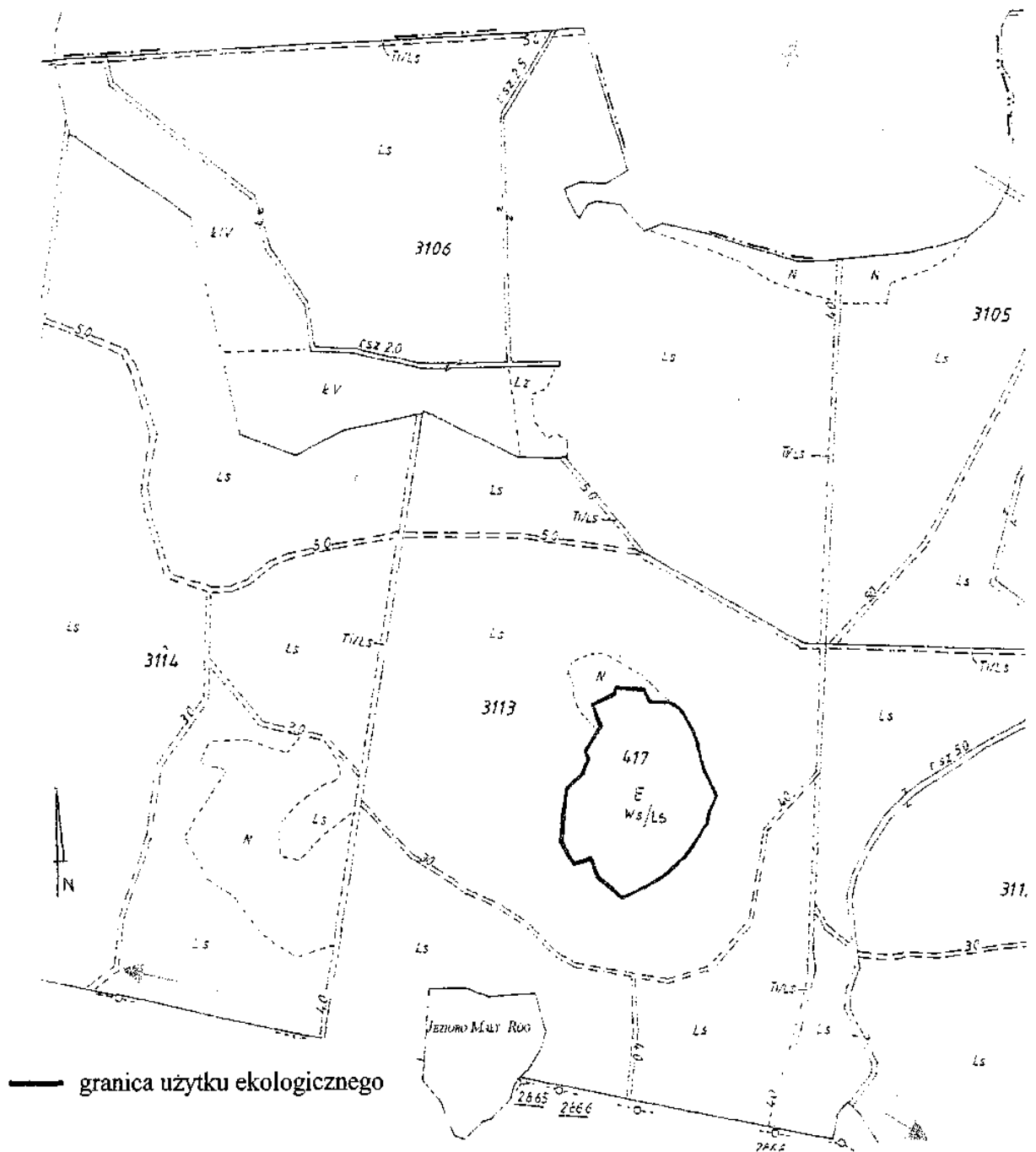
§ 5. W § 1 rozporządzenia Nr 54 Wojewody Olsztyńskiego z dnia 16 czerwca 1998 roku w sprawie uznania za użytki ekologiczne (Dz. Urz. Woj. Olszt. Nr 13, poz. 187) wiersz 6 tabeli otrzymuje brzmienie „6 - Duży Róg - Piecki - Strzałowe - 2,19 - Nr 417 Lipowo”.

§ 6. Traci moc § 3 rozporządzenia Nr 54 Wojewody Olsztyńskiego z dnia 16 czerwca 1998 roku w sprawie uznania za użytki ekologiczne (Dz. Urz. Woj. Olszt. Nr 13, poz. 187) w części dotyczącej użytku ekologicznego „bez nazwy”, wymienionego w § 1 wiersz 6 tabeli.

§ 7. Rozporządzenie wchodzi w życie po upływie 14 dni od dnia ogłoszenia w Dzienniku Urzędowym Województwa Warmińsko-Mazurskiego.

Wojewoda Warmińsko-Mazurski
Marian Podziewski

Załącznik
do rozporządzenia Nr 117
Wojewody Warmińsko-Mazurskiego
z dnia 4 listopada 2008 r.



2587

ROZPORZĄDZENIE Nr 118
Wojewody Warmińsko-Mazurskiego
z dnia 4 listopada 2008 r.

w sprawie użytku ekologicznego „Mały Róg”.

Na podstawie art. 44 ust. 2 ustawy z dnia 16 kwietnia 2004 r. o ochronie przyrody (Dz. U. Nr 92, poz. 880, z 2005 r. Nr 113, poz. 954 i Nr 130, poz. 1087, z 2007 r. Nr 75, poz. 493, Nr 176, poz. 1238 i Nr 181, poz. 1286 oraz z 2008 r. Nr 154, poz. 958) zarządza się, co następuje:

§ 1. 1. Użytek ekologiczny o nazwie „Mały Róg” stanowi obszar śródleśnego jeziora o powierzchni 1,34 ha położony na terenie gminy Piecki.

2. Granice użytku ekologicznego określa mapa sytuacyjna stanowiąca załącznik do rozporządzenia.

§ 2. Szczególnym celem ochrony użytku ekologicznego, o którym mowa w § 1, jest zachowanie ostoi wielu rzadkich gatunków roślin wodnych, bagiennych i torfowiskowych oraz ptaków wodno-błotnych.

§ 3. 1. Na obszarze użytku ekologicznego, o którym mowa w § 1, zabrania się:

- 1) niszczenia, uszkodzenia lub przekształcania obszaru;
- 2) wykonywania prac ziemnych trwale zniekształcających rzeźbę terenu, z wyjątkiem prac związanych z zabezpieczeniem przeciwsztormowym lub przeciwpowodziowym albo budową, odbudową, utrzymywaniem, remontem lub naprawą urządzeń wodnych;
- 3) uszkodzenia i zanieczyszczenia gleby;
- 4) dokonywania zmian stosunków wodnych, jeżeli zmiany te nie służą ochronie przyrody albo racjonalnej gospodarce rolnej, leśnej, wodnej lub rybackiej;
- 5) likwidowania, zasypywania i przekształcania naturalnych zbiorników wodnych, starorzeczy oraz obszarów wodno-błotnych;

6) wylewania gnojowicy, z wyjątkiem nawożenia użytkowanych gruntów rolnych;

7) zmiany sposobu użytkowania ziemi;

8) wydobywania do celów gospodarczych skał, w tym torfu, oraz skamieniałości, w tym kopalnych szczątków roślin i zwierząt, a także minerałów i bursztynu;

9) umyślnego zabijania dziko występujących zwierząt, niszczenia nor, legowisk zwierzęcych oraz tarlisk i złożonej ikry, z wyjątkiem amatorskiego połowu ryb oraz wykonywania czynności związanych z racjonalną gospodarką rolną, leśną, rybacką i łowiecką;

10) umieszczania tablic reklamowych.

§ 4. Organem sprawującym nadzór nad użytkowaniem ekologicznym jest Wojewódzki Konserwator Przyrody.

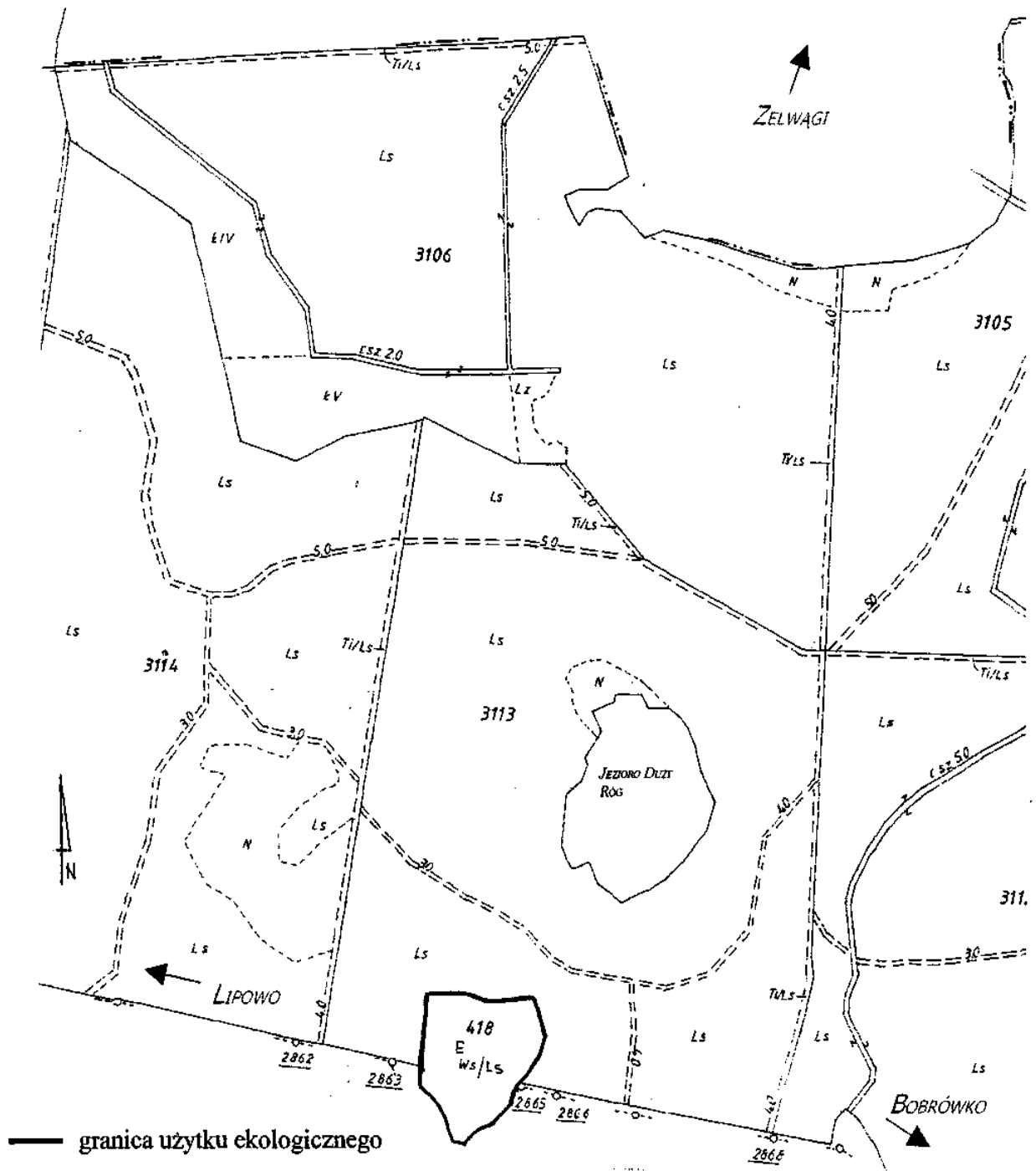
§ 5. W § 1 rozporządzenia Nr 54 Wojewody Olsztyńskiego z dnia 16 czerwca 1998 roku w sprawie uznania za użytki ekologiczne (Dz. Urz. Woj. Olszt. Nr 13, poz. 187) wiersz 7 tabeli otrzymuje brzmienie „7 - Mały Róg - Piecki - Strzałowo - 1,34 - Nr 418 Lipowo”.

§ 6. Traci moc § 3 rozporządzenia Nr 54 Wojewody Olsztyńskiego z dnia 16 czerwca 1998 roku w sprawie uznania za użytki ekologiczne (Dz. Urz. Woj. Olszt. Nr 13, poz. 187) w części dotyczącej użytku ekologicznego „bez nazwy”, wymienionego w § 1 wiersz 7 tabeli.

§ 7. Rozporządzenie wchodzi w życie po upływie 14 dni od dnia ogłoszenia w Dzienniku Urzędowym Województwa Warmińsko-Mazurskiego.

Wojewoda Warmińsko-Mazurski
Marian Podziewski

Załącznik
do rozporządzenia Nr 118
Wojewody Warmińsko-Mazurskiego
z dnia 4 listopada 2008 r.



2588

ROZPORZĄDZENIE Nr 119
Wojewody Warmińsko-Mazurskiego
z dnia 4 listopada 2008 r.

w sprawie użytku ekologicznego „Kruczy Staw”.

Na podstawie art. 44 ust. 2 ustawy z dnia 16 kwietnia 2004 r. o ochronie przyrody (Dz. U. Nr 92, poz. 880, z 2005 r. Nr 113, poz. 954 i Nr 130, poz. 1087, z 2007 r. Nr 75, poz. 493, Nr 176, poz. 1238 i Nr 181, poz. 1286 oraz z 2008 r. Nr 154, poz. 958) zarządza się, co następuje:

§ 1. 1. Użytek ekologiczny o nazwie „Kruczy Staw” stanowi obszar śródlęsnego jeziora o powierzchni 2,08 ha położony na terenie gminy Piecki.

2. Granice użytku ekologicznego określa mapa sytuacyjna stanowiąca załącznik do rozporządzenia.

§ 2. Szczególnym celem ochrony użytku ekologicznego, o którym mowa w § 1, jest zachowanie ostoi wielu rzadkich gatunków roślin wodnych, bagiennych i torfowiskowych oraz ptaków wodno-błotnych.

§ 3. 1. Na obszarze użytku ekologicznego, o którym mowa w § 1, zabrania się:

- 1) niszczenia, uszkodzenia lub przekształcania obszaru;
- 2) wykonywania prac ziemnych trwale zniekształcających rzeźbę terenu, z wyjątkiem prac związanych z zabezpieczeniem przeciwsztormowym lub przeciwpowodziowym albo budową, odbudową, utrzymywaniem, remontem lub naprawą urządzeń wodnych;
- 3) uszkodzenia i zanieczyszczenia gleby;
- 4) dokonywania zmian stosunków wodnych, jeżeli zmiany te nie służą ochronie przyrody albo racjonalnej gospodarce rolnej, leśnej, wodnej lub rybackiej;
- 5) likwidowania, zasypywania i przekształcania naturalnych zbiorników wodnych, starorzeczy oraz obszarów wodno-błotnych;

6) wylewania gnojowicy, z wyjątkiem nawożenia użytkowanych gruntów rolnych;

7) zmiany sposobu użytkowania ziemi;

8) wydobywania do celów gospodarczych skał, w tym torfu, oraz skamieniałości, w tym kopalnych szczątków roślin i zwierząt, a także minerałów i bursztynu;

9) umyślnego zabijania dziko występujących zwierząt, niszczenia nor, legowisk zwierzęcych oraz tarlisk i złożonej ikry, z wyjątkiem amatorskiego połowu ryb oraz wykonywania czynności związanych z racjonalną gospodarką rolną, leśną, rybacką i łowiecką;

10) umieszczania tablic reklamowych.

§ 4. Organem sprawującym nadzór nad użytkowaniem ekologicznym jest Wojewódzki Konserwator Przyrody.

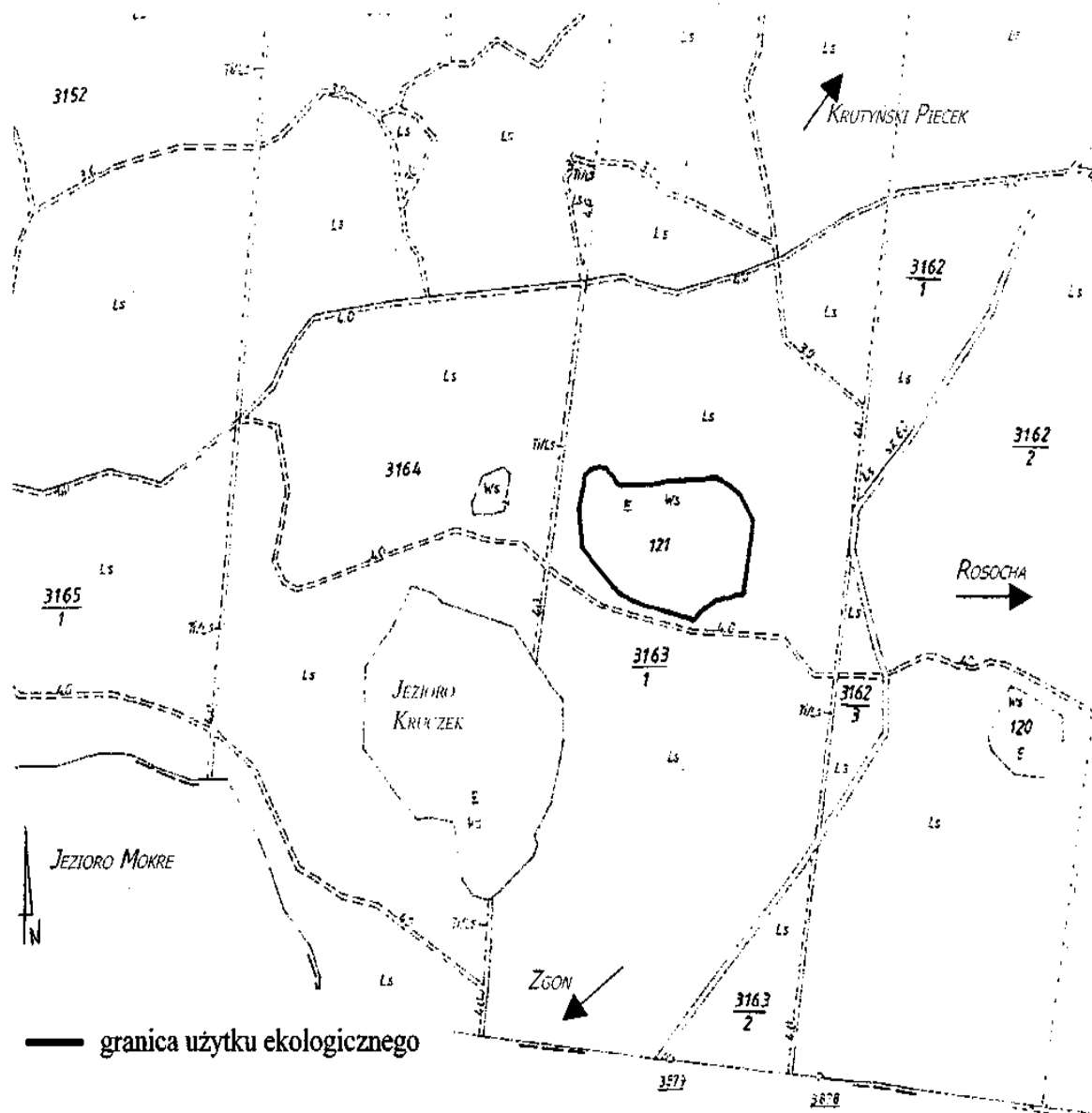
§ 5. W § 1 rozporządzenia Nr 54 Wojewody Olsztyńskiego z dnia 16 czerwca 1998 roku w sprawie uznania za użytki ekologiczne (Dz. Urz. Woj. Olszt. Nr 13, poz. 187) wiersz 8 tabeli otrzymuje brzmienie „8 - Kruczy Staw - Piecki - Strzałowe - 2,08 - Nr 121 Krutyński Piecek”.

§ 6. Traci moc § 3 rozporządzenia Nr 54 Wojewody Olsztyńskiego z dnia 16 czerwca 1998 roku w sprawie uznania za użytki ekologiczne (Dz. Urz. Woj. Olszt. Nr 13, poz. 187) w części dotyczącej użytku ekologicznego „bez nazwy”, wymienionego w § 1 wiersz 8 tabeli.

§ 7. Rozporządzenie wchodzi w życie po upływie 14 dni od dnia ogłoszenia w Dzienniku Urzędowym Województwa Warmińsko-Mazurskiego.

Wojewoda Warmińsko-Mazurski
Marian Podziewski

Załącznik
do rozporządzenia Nr 119
Wojewody Warmińsko-Mazurskiego
z dnia 4 listopada 2008 r.



2589

ROZPORZĄDZENIE Nr 120
Wojewody Warmińsko-Mazurskiego
z dnia 4 listopada 2008 r.

w sprawie użytku ekologicznego „Kruczy Stawek”.

Na podstawie art. 44 ust. 2 ustawy z dnia 16 kwietnia 2004 r. o ochronie przyrody (Dz. U. Nr 92, poz. 880, z 2005 r. Nr 113, poz. 954 i Nr 130, poz. 1087, z 2007 r. Nr 75, poz. 493, Nr 176, poz. 1238 i Nr 181, poz. 1286 oraz z 2008 r. Nr 154, poz. 958) zarządza się, co następuje:

§ 1. 1. Użytek ekologiczny o nazwie „Kruczy Stawek” stanowi obszar śródlęsnego jeziora o powierzchni 0,50 ha położony na terenie gminy Piecki.

2. Granice użytku ekologicznego określa mapa sytuacyjna stanowiąca załącznik do rozporządzenia.

§ 2. Szczególnym celem ochrony użytku ekologicznego, o którym mowa w § 1, jest zachowanie ostoi wielu rzadkich gatunków roślin wodnych, bagiennych i torfowiskowych oraz ptaków wodno-błotnych.

§ 3. 1. Na obszarze użytku ekologicznego, o którym mowa w § 1, zabrania się:

- 1) niszczenia, uszkodzenia lub przekształcania obszaru;
- 2) wykonywania prac ziemnych trwale zniekształcających rzeźbę terenu, z wyjątkiem prac związanych z zabezpieczeniem przeciwsztormowym lub przeciwpowodziowym albo budową, odbudową, utrzymywaniem, remontem lub naprawą urządzeń wodnych;
- 3) uszkodzenia i zanieczyszczenia gleby;
- 4) dokonywania zmian stosunków wodnych, jeżeli zmiany te nie służą ochronie przyrody albo racjonalnej gospodarce rolnej, leśnej, wodnej lub rybackiej;
- 5) likwidowania, zasypywania i przekształcania naturalnych zbiorników wodnych, starorzeczy oraz obszarów wodno-błotnych;

6) wylewania gnojowicy, z wyjątkiem nawożenia użytkowanych gruntów rolnych;

7) zmiany sposobu użytkowania ziemi;

8) wydobywania do celów gospodarczych skał, w tym torfu, oraz skamieniałości, w tym kopalnych szczątków roślin i zwierząt, a także minerałów i bursztynu;

9) umyślnego zabijania dziko występujących zwierząt, niszczenia nor, legowisk zwierzęcych oraz tarlisk i złożonej ikry, z wyjątkiem amatorskiego połowu ryb oraz wykonywania czynności związanych z racjonalną gospodarką rolną, leśną, rybacką i łowiecką;

10) umieszczania tablic reklamowych.

§ 4. Organem sprawującym nadzór nad użytkowaniem ekologicznym jest Wojewódzki Konserwator Przyrody.

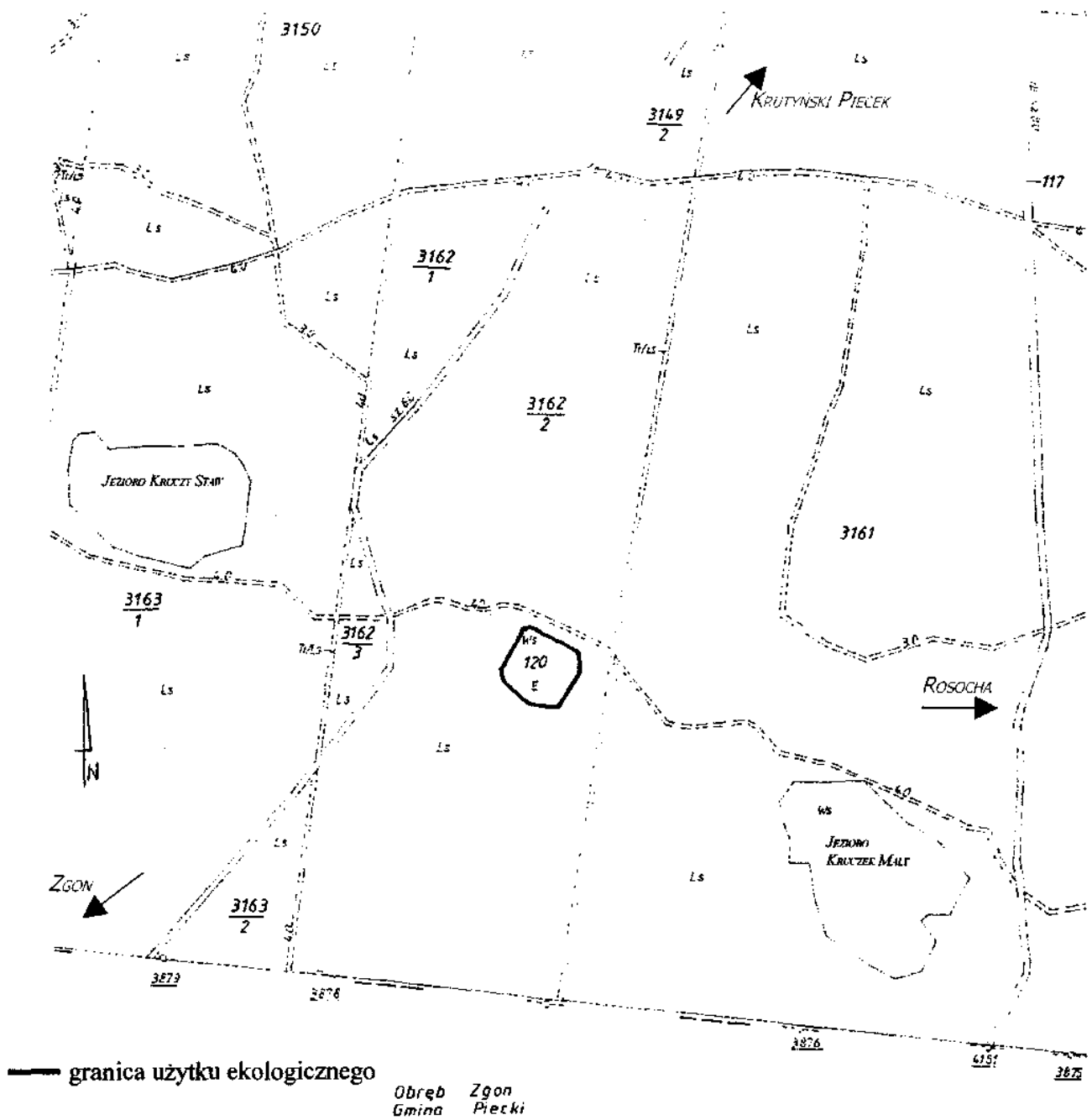
§ 5. W § 1 rozporządzenia Nr 54 Wojewody Olsztyńskiego z dnia 16 czerwca 1998 roku w sprawie uznania za użytki ekologiczne (Dz. Urz. Woj. Olszt. Nr 13, poz. 187) wiersz 9 tabeli otrzymuje brzmienie „9 - Kruczy Stawek - Piecki - Strzałowo - 0,50 - Nr 120 Krutyński Piecek”.

§ 6. Traci moc § 3 rozporządzenia Nr 54 Wojewody Olsztyńskiego z dnia 16 czerwca 1998 roku w sprawie uznania za użytki ekologiczne (Dz. Urz. Woj. Olszt. Nr 13, poz. 187) w części dotyczącej użytku ekologicznego „bez nazwy”, wymienionego w § 1 wiersz 9 tabeli.

§ 7. Rozporządzenie wchodzi w życie po upływie 14 dni od dnia ogłoszenia w Dzienniku Urzędowym Województwa Warmińsko-Mazurskiego.

Wojewoda Warmińsko-Mazurski
Marian Podziewski

Załącznik
do rozporządzenia Nr 120
Wojewody Warmińsko-Mazurskiego
z dnia 4 listopada 2008 r.



2590

ROZPORZĄDZENIE Nr 121
Wojewody Warmińsko-Mazurskiego
z dnia 4 listopada 2008 r.

w sprawie użytku ekologicznego „Kruczek Mały”.

Na podstawie art. 44 ust. 2 ustawy z dnia 16 kwietnia 2004 r. o ochronie przyrody (Dz. U. Nr 92, poz. 880, z 2005 r. Nr 113, poz. 954 i Nr 130, poz. 1087, z 2007 r. Nr 75, poz. 493, Nr 176, poz. 1238 i Nr 181, poz. 1286 oraz z 2008 r. Nr 154, poz. 958) zarządza się, co następuje:

§ 1. 1. Użytek ekologiczny o nazwie „Kruczek Mały” stanowi obszar śródlęsnego jeziora o powierzchni 2,56 ha położony na terenie gminy Piecki.

2. Granice użytku ekologicznego określa mapa sytuacyjna stanowiąca załącznik do rozporządzenia.

§ 2. Szczególnym celem ochrony użytku ekologicznego, o którym mowa w § 1, jest zachowanie ostoi wielu rzadkich gatunków roślin wodnych, bagiennych i torfowiskowych oraz ptaków wodno-błotnych.

§ 3. 1. Na obszarze użytku ekologicznego, o którym mowa w § 1, zabrania się:

- 1) niszczenia, uszkodzenia lub przekształcania obszaru;
- 2) wykonywania prac ziemnych trwale zniekształcających rzeźbę terenu, z wyjątkiem prac związanych z zabezpieczeniem przeciwsztormowym lub przeciwpowodziowym albo budową, odbudową, utrzymywaniem, remontem lub naprawą urządzeń wodnych;
- 3) uszkodzenia i zanieczyszczenia gleby;
- 4) dokonywania zmian stosunków wodnych, jeżeli zmiany te nie służą ochronie przyrody albo racjonalnej gospodarce rolnej, leśnej, wodnej lub rybackiej;
- 5) likwidowania, zasypywania i przekształcania naturalnych zbiorników wodnych, starorzeczy oraz obszarów wodno-błotnych;

6) wylewania gnojowicy, z wyjątkiem nawożenia użytkowanych gruntów rolnych;

7) zmiany sposobu użytkowania ziemi;

8) wydobywania do celów gospodarczych skał, w tym torfu, oraz skamieniałości, w tym kopalnych szczątków roślin i zwierząt, a także minerałów i bursztynu;

9) umyślnego zabijania dziko występujących zwierząt, niszczenia nor, legowisk zwierzęcych oraz tarlisk i złożonej ikry, z wyjątkiem amatorskiego połowu ryb oraz wykonywania czynności związanych z racjonalną gospodarką rolną, leśną, rybacką i łowiecką;

10) umieszczania tablic reklamowych.

§ 4. Organem sprawującym nadzór nad użytkowaniem ekologicznym jest Wojewódzki Konserwator Przyrody.

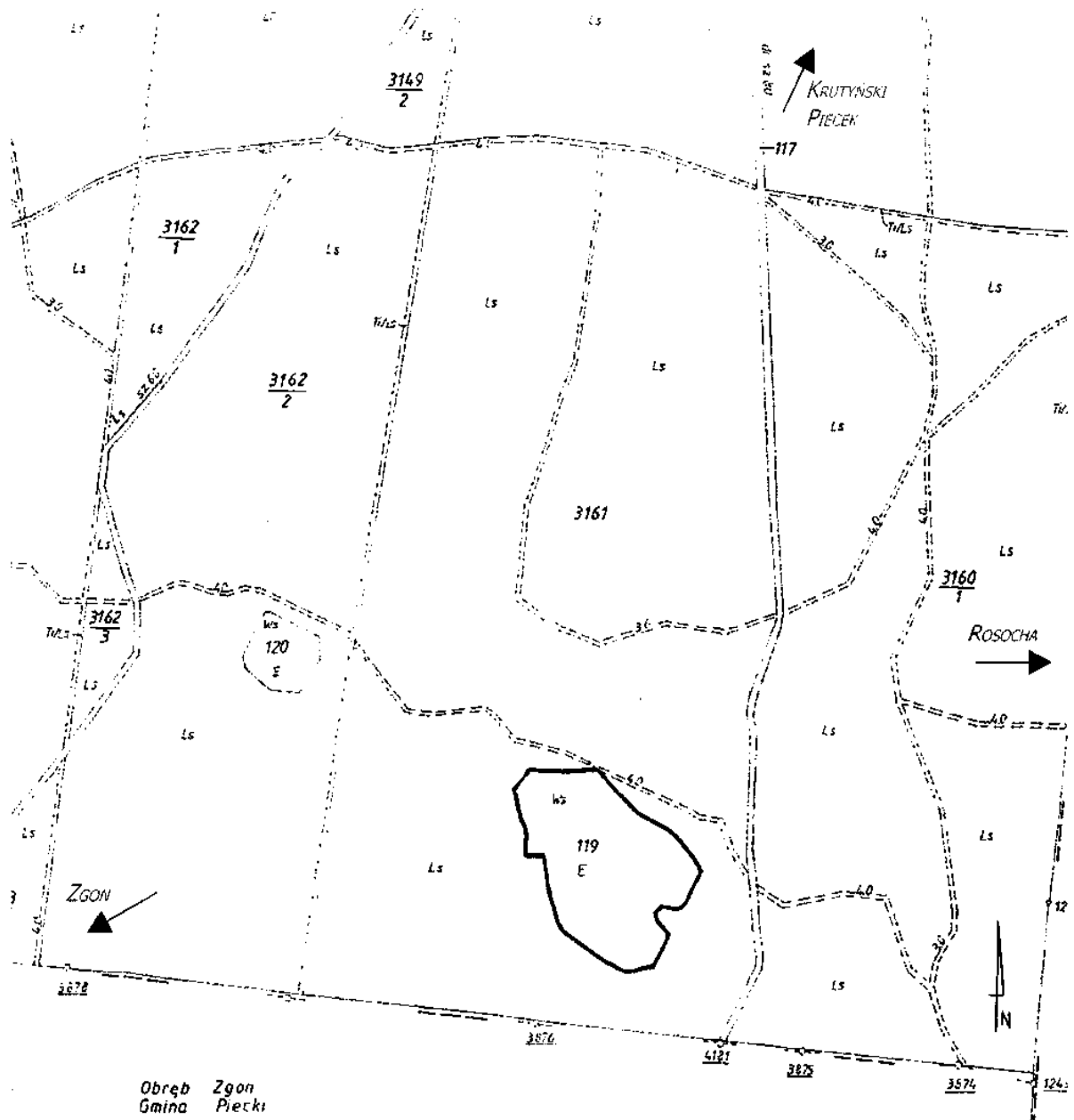
§ 5. W § 1 rozporządzenia Nr 54 Wojewody Olsztyńskiego z dnia 16 czerwca 1998 roku w sprawie uznania za użytki ekologiczne (Dz. Urz. Woj. Olszt. Nr 13, poz. 187) wiersz 10 tabeli otrzymuje brzmienie „10 - Kruczek Mały - Piecki - Strzałowo - 2,56 - Nr 119 Krutyński Piecek”.

§ 6. Traci moc § 3 rozporządzenia Nr 54 Wojewody Olsztyńskiego z dnia 16 czerwca 1998 roku w sprawie uznania za użytki ekologiczne (Dz. Urz. Woj. Olszt. Nr 13, poz. 187) w części dotyczącej użytku ekologicznego „bez nazwy”, wymienionego w § 1 wiersz 10 tabeli.

§ 7. Rozporządzenie wchodzi w życie po upływie 14 dni od dnia ogłoszenia w Dzienniku Urzędowym Województwa Warmińsko-Mazurskiego.

Wojewoda Warmińsko-Mazurski
Marian Podziewski

Załącznik
do rozporządzenia Nr 121
Wojewody Warmińsko-Mazurskiego
z dnia 4 listopada 2008 r.



— granica użytku ekologicznego

2591

ROZPORZĄDZENIE Nr 122
Wojewody Warmińsko-Mazurskiego
z dnia 4 listopada 2008 r.

w sprawie użytku ekologicznego „Grzybiczne”.

Na podstawie art. 44 ust. 2 i art. 153 ustawy z dnia 16 kwietnia 2004 r. o ochronie przyrody (Dz. U. Nr 92, poz. 880, z 2005 r. Nr 113, poz. 954 i Nr 130, poz. 1087, z 2007 r. Nr 75, poz. 493, Nr 176, poz. 1238 i Nr 181, poz. 1286 oraz z 2008 r. Nr 154, poz. 958) zarządza się, co następuje:

§ 1. 1. Użytek ekologiczny o nazwie „Grzybiczne” stanowi obszar śródlęsnego jeziora Grzybiczne o powierzchni 2,42 ha położony na terenie gminy Jedwabno.

2. Granice użytku ekologicznego określa mapa ewidencyjna stanowiąca załącznik do rozporządzenia.

§ 2. Szczególnym celem ochrony użytku ekologicznego, o którym mowa w § 1, jest zachowanie ostoi wielu rzadkich gatunków roślin wodnych, bagiennych i torfowiskowych oraz ptaków wodno-błotnych.

§ 3. 1. Na obszarze użytku ekologicznego, o którym mowa w § 1, zabrania się:

- 1) niszczenia, uszkodzenia lub przekształcania obszaru;
- 2) wykonywania prac ziemnych trwale zniekształcających rzeźbę terenu, z wyjątkiem prac związanych z zabezpieczeniem przeciwsztormowym lub przeciwpowodziowym albo budową, odbudową, utrzymaniem, remontem lub naprawą urządzeń wodnych;
- 3) uszkodzenia i zanieczyszczenia gleby;
- 4) dokonywania zmian stosunków wodnych, jeżeli zmiany te nie służą ochronie przyrody albo racjonalnej gospodarce rolnej, leśnej, wodnej lub rybackiej;

5) likwidowania, zasypywania i przekształcania naturalnych zbiorników wodnych, starorzeczy oraz obszarów wodno-błotnych;

6) wylewania gnojowicy, z wyjątkiem nawożenia użytkowanych gruntów rolnych;

7) zmiany sposobu użytkowania ziemi;

8) wydobywania do celów gospodarczych skał, w tym tortu, oraz skamieniałości, w tym kopalnych szczątków roślin i zwierząt, a także minerałów i bursztynu;

9) umyślnego zabijania dziko występujących zwierząt, niszczenia nor, legowisk zwierzęcych oraz tarlisk i złożonej ikry, z wyjątkiem amatorskiego połowu ryb oraz wykonywania czynności związanych z racjonalną gospodarką rolną, leśną, rybacką i łowiecką;

10) umieszczania tablic reklamowych.

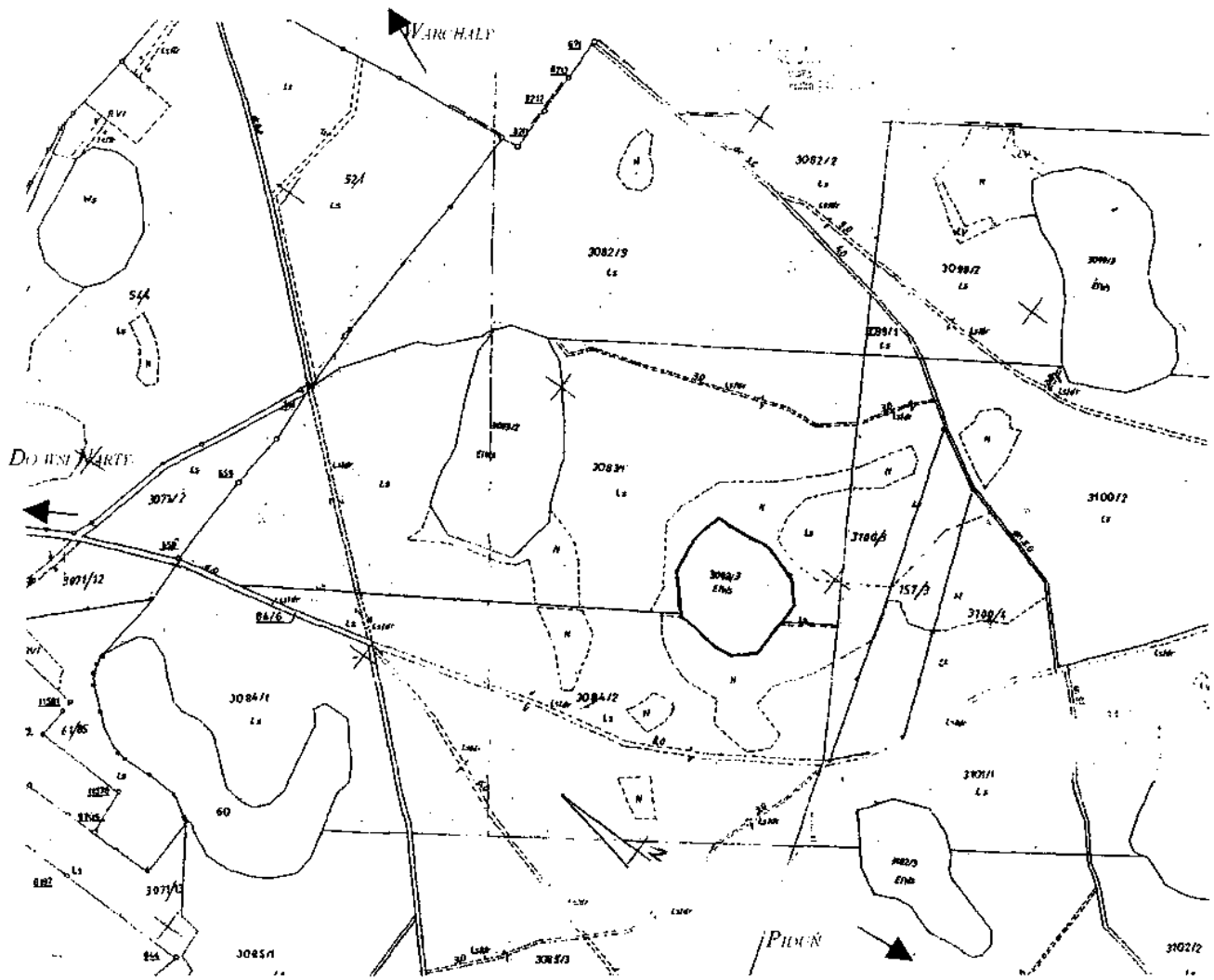
§ 4. Organem sprawującym nadzór nad użytkowaniem ekologicznym jest Wojewódzki Konserwator Przyrody.

§ 5. Traci moc § 3 rozporządzenia Nr 54 Wojewody Olsztyńskiego z dnia 16 czerwca 1998 roku w sprawie uznania za użytki ekologiczne (Dz. Urz. Woj. Olszt. Nr 13, poz. 187), z wyjątkiem § 1, w części dotyczącej użytku ekologicznego „Grzybiczne”.

§ 6. Rozporządzenie wchodzi w życie po upływie 14 dni od dnia ogłoszenia w Dzienniku Urzędowym Województwa Warmińsko-Mazurskiego.

Wojewoda Warmińsko-Mazurski
Marian Podziewski

Załącznik
do rozporządzenia Nr 122
Wojewody Warmińsko-Mazurskiego
z dnia 4 listopada 2008 r.



— granica użytku ekologicznego

2592

ROZPORZĄDZENIE Nr 123
Wojewody Warmińsko-Mazurskiego
z dnia 4 listopada 2008 r.

w sprawie użytku ekologicznego „Żabieniec”.

Na podstawie art. 44 ust. 2 i art. 153 ustawy z dnia 16 kwietnia 2004 r. o ochronie przyrody (Dz. U. Nr 92, poz. 880, z 2005 r. Nr 113, poz. 954 i Nr 130, poz. 1087, z 2007 r. Nr 75, poz. 493, Nr 176, poz. 1238 i Nr 181, poz. 1286 oraz z 2008 r. Nr 154, poz. 958) zarządza się, co następuje:

§ 1. 1. Użytek ekologiczny o nazwie „Żabieniec” stanowi obszar śródleśnego jeziora Żabieniec o powierzchni 2,46 ha położony na terenie gminy Jedwabno.

2. Granice użytku ekologicznego określa mapa ewidencyjna stanowiąca załącznik do rozporządzenia.

§ 2. Szczególnym celem ochrony użytku ekologicznego, o którym mowa w § 1, jest zachowanie ostoi wielu rzadkich gatunków roślin wodnych, bagiennych i torfowiskowych oraz ptaków wodno-błotnych.

§ 3. 1. Na obszarze użytku ekologicznego, o którym mowa w § 1, zabrania się:

- 1) niszczenia, uszkodzenia lub przekształcania obszaru;
- 2) wykonywania prac ziemnych trwale zniekształcających rzeźbę terenu, z wyjątkiem prac związanych z zabezpieczeniem przeciwsztorowym lub przeciwpowodziowym albo budową, odbudową, utrzymywaniem, remontem lub naprawą urządzeń wodnych;
- 3) uszkodzenia i zanieczyszczenia gleby;
- 4) dokonywania zmian stosunków wodnych, jeżeli zmiany te nie służą ochronie przyrody albo racjonalnej gospodarce rolnej, leśnej, wodnej lub rybackiej;

5) likwidowania, zasypywania i przekształcania naturalnych zbiorników wodnych, starorzeczy oraz obszarów wodno-błotnych;

6) wylewania gnojowicy, z wyjątkiem nawożenia użytkowanych gruntów rolnych;

7) zmiany sposobu użytkowania ziemi;

8) wydobywania do celów gospodarczych skał, w tym torfu, oraz skamieniałości, w tym kopalnych szczątków roślin i zwierząt, a także minerałów i bursztynu;

9) umyślnego zabijania dziko występujących zwierząt, niszczenia nor, legowisk zwierzęcych oraz tarlisk i złożonej ikry, z wyjątkiem amatorskiego połowu ryb oraz wykonywania czynności związanych z racjonalną gospodarką rolną, leśną, rybacką i łowiecką;

10) umieszczania tablic reklamowych.

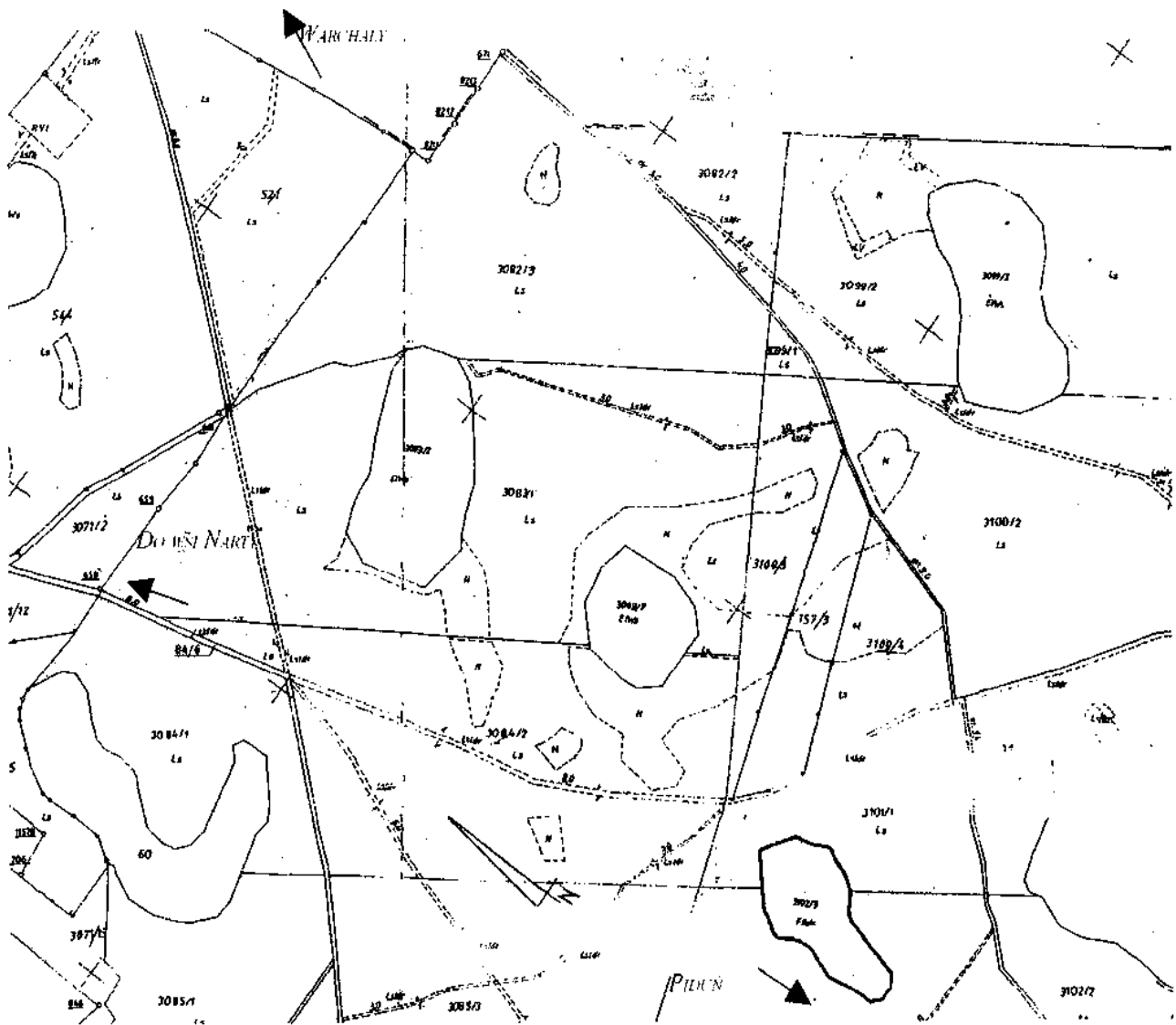
§ 4. Organem sprawującym nadzór nad użytkowaniem ekologicznym jest Wojewódzki Konserwator Przyrody.

§ 5. Traci moc § 3 rozporządzenia Nr 54 Wojewody Olsztyńskiego z dnia 16 czerwca 1998 roku w sprawie uznania za użytki ekologiczne (Dz. Urz. Woj. Olszt. Nr 13, poz. 187), z wyjątkiem § 1, w części dotyczącej użytku ekologicznego „Żabieniec”.

§ 6. Rozporządzenie wchodzi w życie po upływie 14 dni od dnia ogłoszenia w Dzienniku Urzędowym Województwa Warmińsko-Mazurskiego.

Wojewoda Warmińsko-Mazurski
Marian Podziewski

Załącznik
do rozporządzenia Nr 123
Wojewody Warmińsko-Mazurskiego
z dnia 4 listopada 2008 r.



— granica użytku ekologicznego

2593

ROZPORZĄDZENIE Nr 124
Wojewody Warmińsko-Mazurskiego
z dnia 4 listopada 2008 r.

w sprawie użytku ekologicznego „Okonek”.

Na podstawie art. 44 ust. 2 i art. 153 ustawy z dnia 16 kwietnia 2004 r. o ochronie przyrody (Dz. U. Nr 92, poz. 880, z 2005 r. Nr 113, poz. 954 i Nr 130, poz. 1087, z 2007 r. Nr 75, poz. 493, Nr 176, poz. 1238 i Nr 181, poz. 1286 oraz z 2008 r. Nr 154, poz. 958) zarządza się, co następuje:

§ 1. 1. Użytek ekologiczny o nazwie „Okonek” stanowi obszar śródleśnego jeziora Okonek o powierzchni 4,84 ha położony na terenie gminy Jedwabno.

2. Granice użytku ekologicznego określa mapa ewidencyjna stanowiąca załącznik do rozporządzenia.

§ 2. Szczególnym celem ochrony użytku ekologicznego, o którym mowa w § 1, jest zachowanie ostoi wielu rzadkich gatunków roślin wodnych, bagiennych i torfowiskowych oraz ptaków wodno-błotnych.

§ 3. 1. Na obszarze użytku ekologicznego, o którym mowa w § 1, zabrania się:

- 1) niszczenia, uszkodzenia lub przekształcania obszaru;
- 2) wykonywania prac ziemnych trwale zniekształcających rzeźbę terenu, z wyjątkiem prac związanych z zabezpieczeniem przeciwsztormowym lub przeciwpowodziowym albo budową, odbudową, utrzymywaniem, remontem lub naprawą urządzeń wodnych;
- 3) uszkodzenia i zanieczyszczenia gleby;
- 4) dokonywania zmian stosunków wodnych, jeżeli zmiany te nie służą ochronie przyrody albo racjonalnej gospodarce rolnej, leśnej, wodnej lub rybackiej;

5) likwidowania, zasypywania i przekształcania naturalnych zbiorników wodnych, starorzeczy oraz obszarów wodno-błotnych;

6) wylewania gnojowicy, z wyjątkiem nawożenia użytkowanych gruntów rolnych;

7) zmiany sposobu użytkowania ziemi;

8) wydobywania do celów gospodarczych skał, w tym torfu, oraz skamieniałości, w tym kopalnych szczątków roślin i zwierząt, a także minerałów i bursztynu;

9) umyślnego zabijania dziko występujących zwierząt, niszczenia nor, legowisk zwierzęcych oraz tarłisk i złożonej ikry, z wyjątkiem amatorskiego połowu ryb oraz wykonywania czynności związanych z racjonalną gospodarką rolną, leśną, rybacką i łowiecką;

10) umieszczania tablic reklamowych.

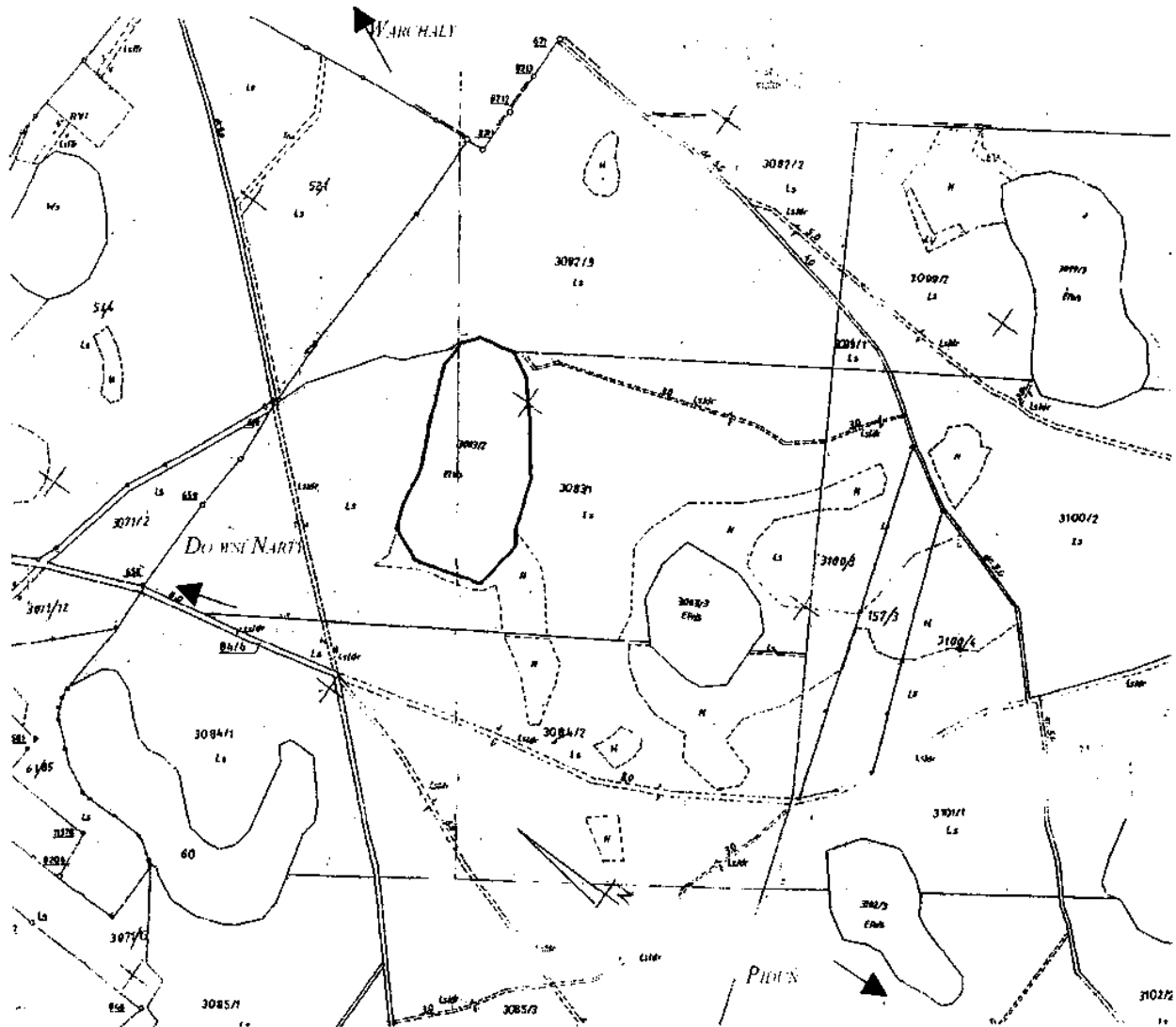
§ 4. Organem sprawującym nadzór nad użytkowaniem ekologicznym jest Wojewódzki Konserwator Przyrody.

§ 5. Traci moc § 3 rozporządzenia Nr 54 Wojewody Olsztyńskiego z dnia 16 czerwca 1998 roku w sprawie uznania za użytki ekologiczne (Dz. Urz. Woj. Olszt. Nr 13, poz. 187), z wyjątkiem § 1, w części dotyczącej użytku ekologicznego „Okonek”.

§ 6. Rozporządzenie wchodzi w życie po upływie 14 dni od dnia ogłoszenia w Dzienniku Urzędowym Województwa Warmińsko-Mazurskiego.

Wojewoda Warmińsko-Mazurski
Marian Podziewski

Załącznik
do rozporządzenia Nr 124
Wojewody Warmińsko-Mazurskiego
z dnia 4 listopada 2008 r.



— granica użytku ekologicznego

2594

ROZPORZĄDZENIE Nr 125
Wojewody Warmińsko-Mazurskiego
z dnia 4 listopada 2008 r.

w sprawie użytku ekologicznego „Zamulewo”.

Na podstawie art. 44 ust. 2 i art. 153 ustawy z dnia 16 kwietnia 2004 r. o ochronie przyrody (Dz. U. Nr 92, poz. 880, z 2005 r. Nr 113, poz. 954 i Nr 130, poz. 1087, z 2007 r. Nr 75, poz. 493, Nr 176, poz. 1238 i Nr 181, poz. 1286 oraz z 2008 r. Nr 154, poz. 958) zarządza się, co następuje:

§ 1. 1. Użytek ekologiczny o nazwie „Zamulewo” stanowi obszar śródleśnego jeziora Zamulewo o powierzchni 5,32 ha położony na terenie gminy Jedwabno.

2. Granice użytku ekologicznego określa mapa ewidencyjna stanowiąca załącznik do rozporządzenia.

§ 2. Szczególnym celem ochrony użytku ekologicznego, o którym mowa w § 1, jest zachowanie ostoi wielu rzadkich gatunków roślin wodnych, bagiennych i torfowiskowych oraz ptaków wodno-błotnych.

§ 3. 1. Na obszarze użytku ekologicznego, o którym mowa w § 1, zabrania się:

- 1) niszczenia, uszkodzenia lub przekształcania obszaru;
- 2) wykonywania prac ziemnych trwale zniekształcających rzeźbę terenu, z wyjątkiem prac związanych z zabezpieczeniem przeciwsztormowym lub przeciwpowodziowym albo budową, odbudową, utrzymywaniem, remontem lub naprawą urządzeń wodnych;
- 3) uszkodzenia i zanieczyszczenia gleby;
- 4) dokonywania zmian stosunków wodnych, jeżeli zmiany te nie służą ochronie przyrody albo racjonalnej gospodarce rolnej, leśnej, wodnej lub rybackiej;

5) likwidowania, zasypywania i przekształcania naturalnych zbiorników wodnych, starorzeczy oraz obszarów wodno-błotnych;

6) wylewania gnojowicy, z wyjątkiem nawożenia użytkowanych gruntów rolnych;

7) zmiany sposobu użytkowania ziemi;

8) wydobywania do celów gospodarczych skał, w tym torfu, oraz skamieniałości, w tym kopalnych szczątków roślin i zwierząt, a także minerałów i bursztynu;

9) umyślnego zabijania dziko występujących zwierząt, niszczenia nor, legowisk zwierzęcych oraz tarlisk i złożonej ikry, z wyjątkiem amatorskiego połowu ryb oraz wykonywania czynności związanych z racjonalną gospodarką rolną, leśną, rybacką i łowiecką;

10) umieszczania tablic reklamowych.

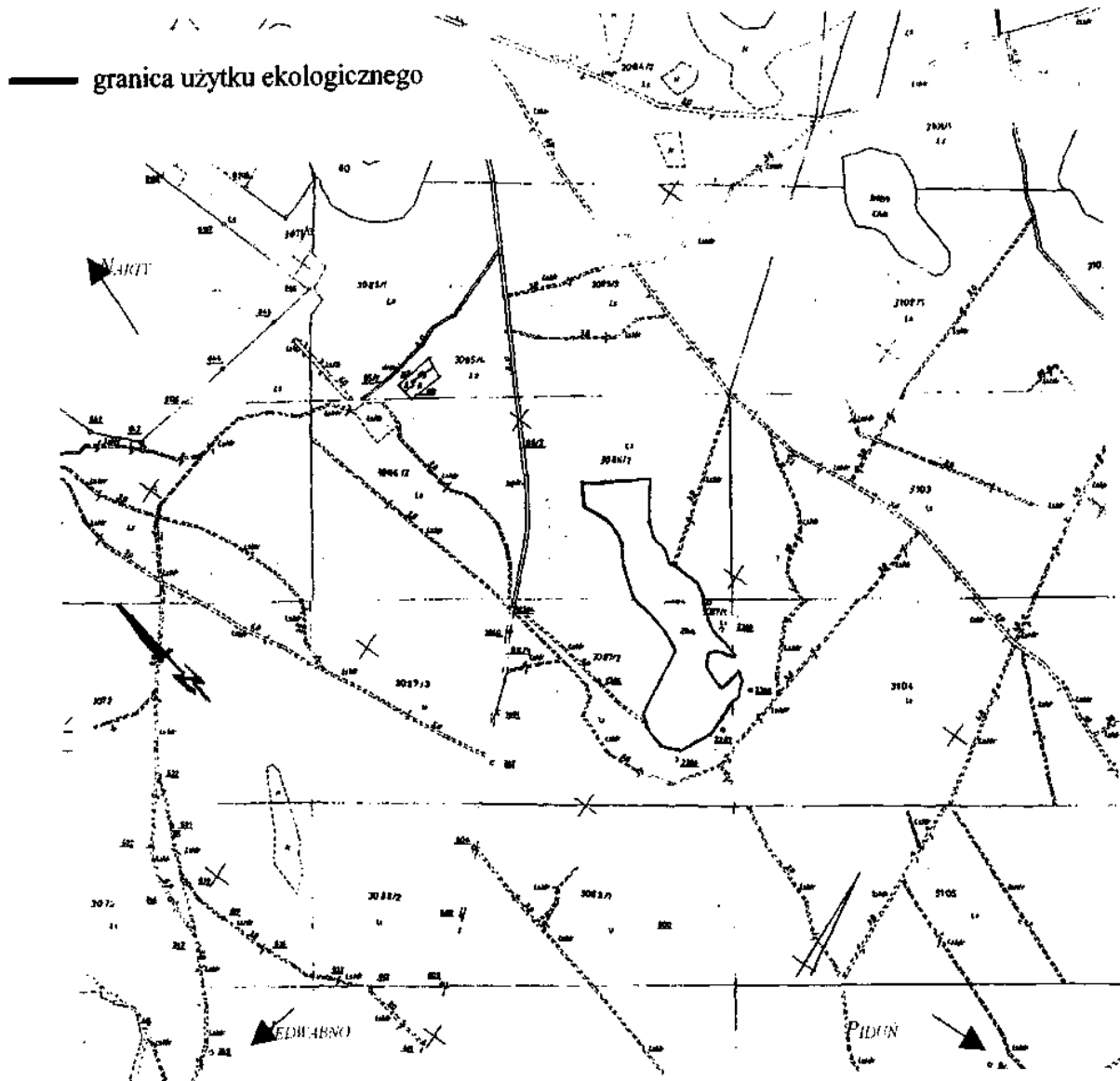
§ 4. Organem sprawującym nadzór nad użytkowaniem ekologicznym jest Wojewódzki Konserwator Przyrody.

§ 5. Traci moc § 3 rozporządzenia Nr 54 Wojewody Olsztyńskiego z dnia 16 czerwca 1998 roku w sprawie uznania za użytki ekologiczne (Dz. Urz. Woj. Olszt. Nr 13, poz. 187), z wyjątkiem § 1, w części dotyczącej użytku ekologicznego „Zamulewo”.

§ 6. Rozporządzenie wchodzi w życie po upływie 14 dni od dnia ogłoszenia w Dzienniku Urzędowym Województwa Warmińsko-Mazurskiego.

Wojewoda Warmińsko-Mazurski
Marian Podziewski

Załącznik
do rozporządzenia Nr 125
Wojewody Warmińsko-Mazurskiego
z dnia 4 listopada 2008 r.



2595

ROZPORZĄDZENIE Nr 126
Wojewody Warmińsko-Mazurskiego
z dnia 4 listopada 2008 r.

w sprawie użytku ekologicznego „Złotko”.

Na podstawie art. 44 ust. 2 i art. 153 ustawy z dnia 16 kwietnia 2004 r. o ochronie przyrody (Dz. U. Nr 92, poz. 880, z 2005 r. Nr 113, poz. 954 i Nr 130, poz. 1087, z 2007 r. Nr 75, poz. 493, Nr 176, poz. 1238 i Nr 181, poz. 1286 oraz z 2008 r. Nr 154, poz. 958) zarządza się, co następuje:

§ 1. 1. Użytek ekologiczny o nazwie „Złotko” stanowi obszar śródlęsnego jeziora Złotko o powierzchni 4,89 ha położony na terenie gminy Jedwabne.

2. Granice użytku ekologicznego określa mapa ewidencyjna stanowiąca załącznik do rozporządzenia.

§ 2. Szczególnym celem ochrony użytku ekologicznego, o którym mowa w § 1, jest zachowanie ostoi wielu rzadkich gatunków roślin wodnych, bagiennych i torfowiskowych oraz ptaków wodno-błotnych.

§ 3. 1. Na obszarze użytku ekologicznego, o którym mowa w § 1, zabrania się:

- 1) niszczenia, uszkodzenia lub przekształcania obszaru;
- 2) wykonywania prac ziemnych trwale zniekształcających rzeźbę terenu, z wyjątkiem prac związanych z zabezpieczeniem przeciwsztormowym lub przeciwpowodziowym albo budową, odbudową, utrzymywaniem, remontem lub naprawą urządzeń wodnych;
- 3) uszkodzenia i zanieczyszczenia gleby;
- 4) dokonywania zmian stosunków wodnych, jeżeli zmiany te nie służą ochronie przyrody albo racjonalnej gospodarce rolnej, leśnej, wodnej lub rybackiej;

5) likwidowania, zasypywania i przekształcania naturalnych zbiorników wodnych, starorzeczy oraz obszarów wodno-błotnych;

6) wylewania gnojowicy, z wyjątkiem nawożenia użytkowanych gruntów rolnych;

7) zmiany sposobu użytkowania ziemi;

8) wydobywania do celów gospodarczych skał, w tym torfu, oraz skamieniałości, w tym kopalnych szczątków roślin i zwierząt, a także minerałów i bursztynu;

9) umyślnego zabijania dziko występujących zwierząt, niszczenia nor, legowisk zwierzęcych oraz tarlisk i złożonej ikry, z wyjątkiem amatorskiego połowu ryb oraz wykonywania czynności związanych z racjonalną gospodarką rolną, leśną, rybacką i łowiecką;

10) umieszczania tablic reklamowych.

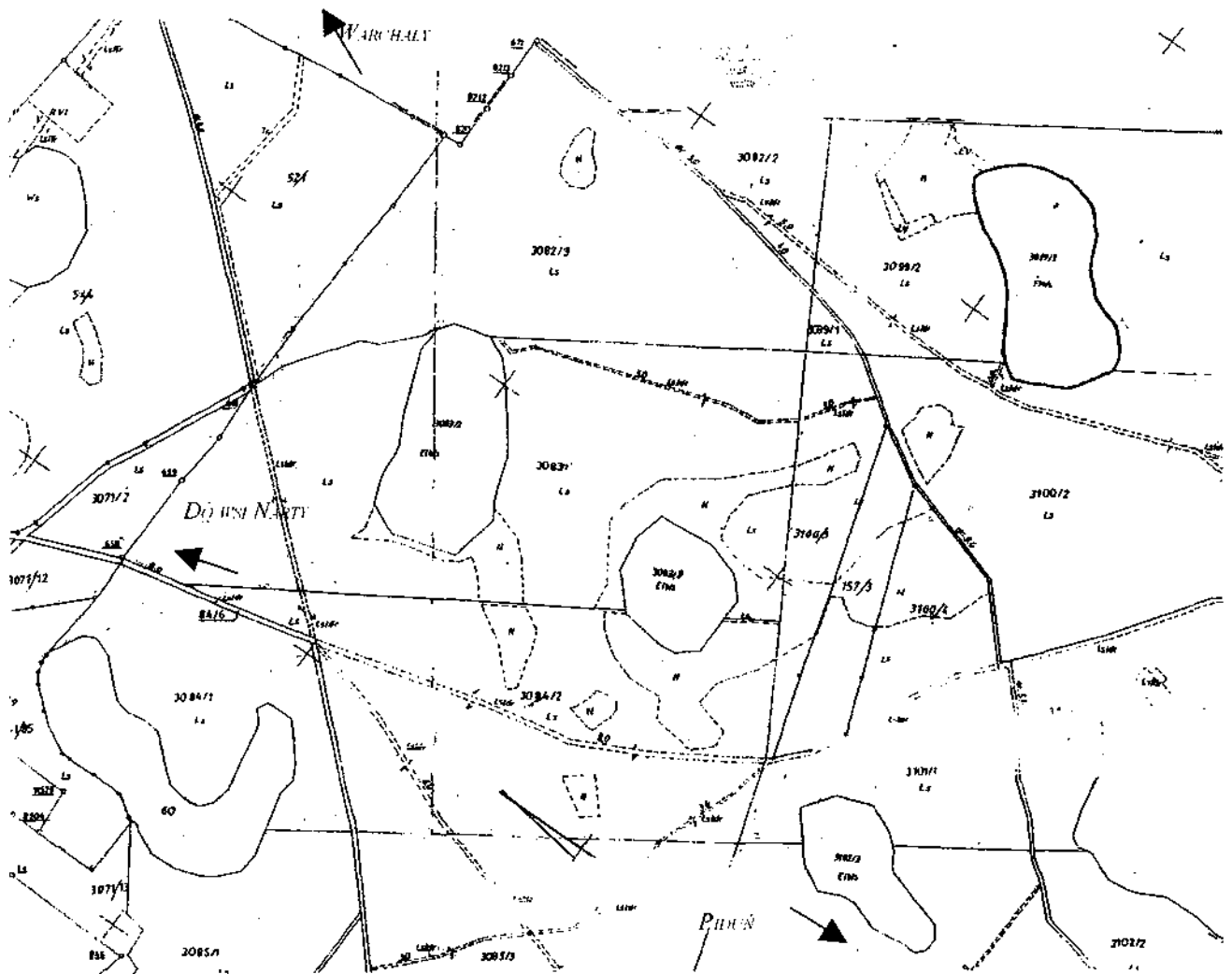
§ 4. Organem sprawującym nadzór nad użytkowaniem ekologicznym jest Wojewódzki Konserwator Przyrody.

§ 5. Traci moc § 3 rozporządzenia Nr 54 Wojewody Olsztyńskiego z dnia 16 czerwca 1998 roku w sprawie uznania za użytki ekologiczne (Dz. Urz. Woj. Olszt. Nr 13, poz. 187), z wyjątkiem § 1, w części dotyczącej użytku ekologicznego „Złotko”.

§ 6. Rozporządzenie wchodzi w życie po upływie 44 dni od dnia ogłoszenia w Dzienniku Urzędowym Województwa Warmińsko-Mazurskiego.

Wojewoda Warmińsko-Mazurski
Marian Podziwski

Załącznik
do rozporządzenia Nr 126
Wojewody Warmińsko-Mazurskiego
z dnia 4 listopada 2008 r.



— granica użytku ekologicznego

2596

ROZPORZĄDZENIE Nr 127
Wojewody Warmińsko-Mazurskiego
z dnia 4 listopada 2008 r.

w sprawie ustanowienia użytku ekologicznego „Nielbark”.

Na podstawie art. 44 ust. 1 i 2 oraz art. 45 ustawy z dnia 16 kwietnia 2004 r. o ochronie przyrody (Dz. U. Nr 92, poz. 880, z 2005 r. Nr 113, poz. 954 i Nr 130, poz. 1087, z 2007 r. Nr 75, poz. 493, Nr 176, poz. 1238 i Nr 181, poz. 1286 oraz z 2008 r. Nr 154, poz. 958), zarządza się, co następuje:

§ 1. 1. Ustanawia się użytek ekologiczny o nazwie „Nielbark” o powierzchni 58 ha, położony w gminie Kurzętnik, powiat nowomiejski w województwie warmińsko-mazurskim.

2. Granice użytku ekologicznego określa mapa ewidencyjna, stanowiąca załącznik do rozporządzenia.

§ 2. Szczególnym celem ochrony użytku ekologicznego, o którym mowa w § 1, jest ochrona zbiornika wodnego wraz z wyspami stanowiącymi siedlisko i miejsca lęgowe mewy śmieszki (*Larus ridibundus*).

§ 3. 1. Na obszarze użytku ekologicznego, o którym mowa w § 1, zabrania się:

- 1) niszczenia, uszkodzenia lub przekształcania obszaru;
- 2) wykonywania prac ziemnych trwale zniekształcających rzeźbę terenu, z wyjątkiem prac związanych z zabezpieczeniem przeciwsztorowym lub przeciwpowodziowym albo budową, odbudową, utrzymywaniem, remontem lub naprawą urządzeń wodnych;
- 3) uszkodzenia i zanieczyszczenia gleby;

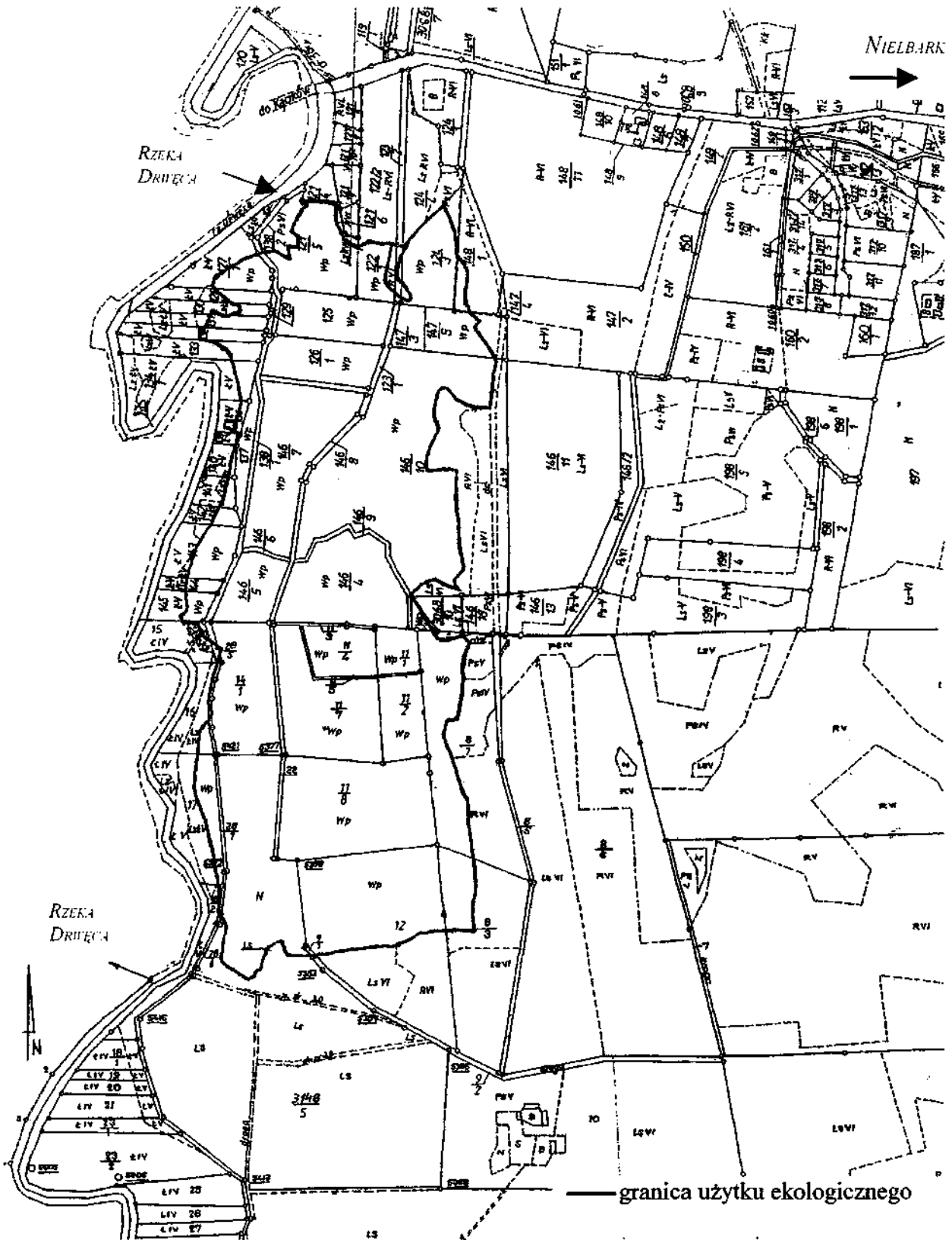
- 4) dokonywania zmian stosunków wodnych, jeżeli zmiany te nie służą ochronie przyrody albo racjonalnej gospodarce rolnej, leśnej, wodnej lub rybackiej;
- 5) likwidowania, zasypywania i przekształcania naturalnych zbiorników wodnych, starorzeczy oraz obszarów wodno-błotnych;
- 6) wylewania gnojowicy, z wyjątkiem nawożenia użytkowanych gruntów rolnych;
- 7) zmiany sposobu użytkowania ziemi;
- 8) wydobywania do celów gospodarczych skał, w tym torfu, oraz skamieniałości, w tym kopalnych szczątków roślin i zwierząt, a także minerałów i bursztynu;
- 9) umyślnego zabijania dziko występujących zwierząt, niszczenia nor, legowisk zwierzęcych oraz tarłisk i złożonej ikry, z wyjątkiem amatorskiego połowu ryb oraz wykonywania czynności związanych z racjonalną gospodarką rolną, leśną, rybacką i łowiecką;
- 10) umieszczania tablic reklamowych.

§ 4. Organem sprawującym nadzór nad użytkowaniem ekologicznym jest Wojewódzki Konserwator Przyrody.

§ 5. Rozporządzenie wchodzi w życie po upływie 14 dni od dnia ogłoszenia w Dzienniku Urzędowym Województwa Warmińsko-Mazurskiego.

Wojewoda Warmińsko-Mazurski
Marian Podziewski

Załącznik
do rozporządzenia Nr 127
Wojewody Warmińsko-Mazurskiego
z dnia 4 listopada 2008 r.



2597

ROZPORZĄDZENIE Nr 128
Wojewody Warmińsko-Mazurskiego

z dnia 4 listopada 2008 r.

w sprawie ustanowienia użytku ekologicznego „Ostoje ptasie nad Jeziorem Zdedy”.

Na podstawie art. 44 ust. 1 i 2 oraz art. 45 ustawy z dnia 16 kwietnia 2004 r. o ochronie przyrody (Dz. U. Nr 92, poz. 880, z 2005 r. Nr 113, poz. 954 i Nr 130, poz. 1087, z 2007 r. Nr 75, poz. 493, Nr 176, poz. 1238 i Nr 181, poz. 1286 oraz z 2008 r. Nr 154, poz. 958) zarządza się, co następuje:

§ 1. 1. Ustanawia się użytek ekologiczny o nazwie „Ostoje ptasie nad Jeziorem Zdedy” położony w gminie Biała Piska, obręb ewidencyjny Nitki na terenie Nadleśnictwa Drygały Leśnictwo Monety (obręb leśny Grądówka) o powierzchni 199,12 ha.

2. Granice użytku ekologicznego określa mapa sytuacyjna, stanowiąca załącznik do niniejszego rozporządzenia.

§ 2. Szczególnym celem ochrony użytku ekologicznego, o którym mowa w § 1, jest zachowanie naturalnych i zrenaturalizowanych oczek wodnych, bagien, torfowisk stanowiących miejsce występowania oraz ostoję lęgową licznych ptaków wodno-błotnych.

§ 3. Na obszarze zespołu użytku ekologicznego, o którym mowa w § 1, zabrania się:

- 1) niszczenia, uszkodzenia lub przekształcania obszaru;
- 2) wykonywania prac ziemnych trwale zniekształcających rzeźbę terenu, z wyjątkiem prac związanych z zabezpieczeniem przeciwsztormowym lub przeciwpowodziowym albo budową, odbudową, utrzymywaniem, remontem lub naprawą urządzeń wodnych;
- 3) uszkodzenia i zanieczyszczania gleby;

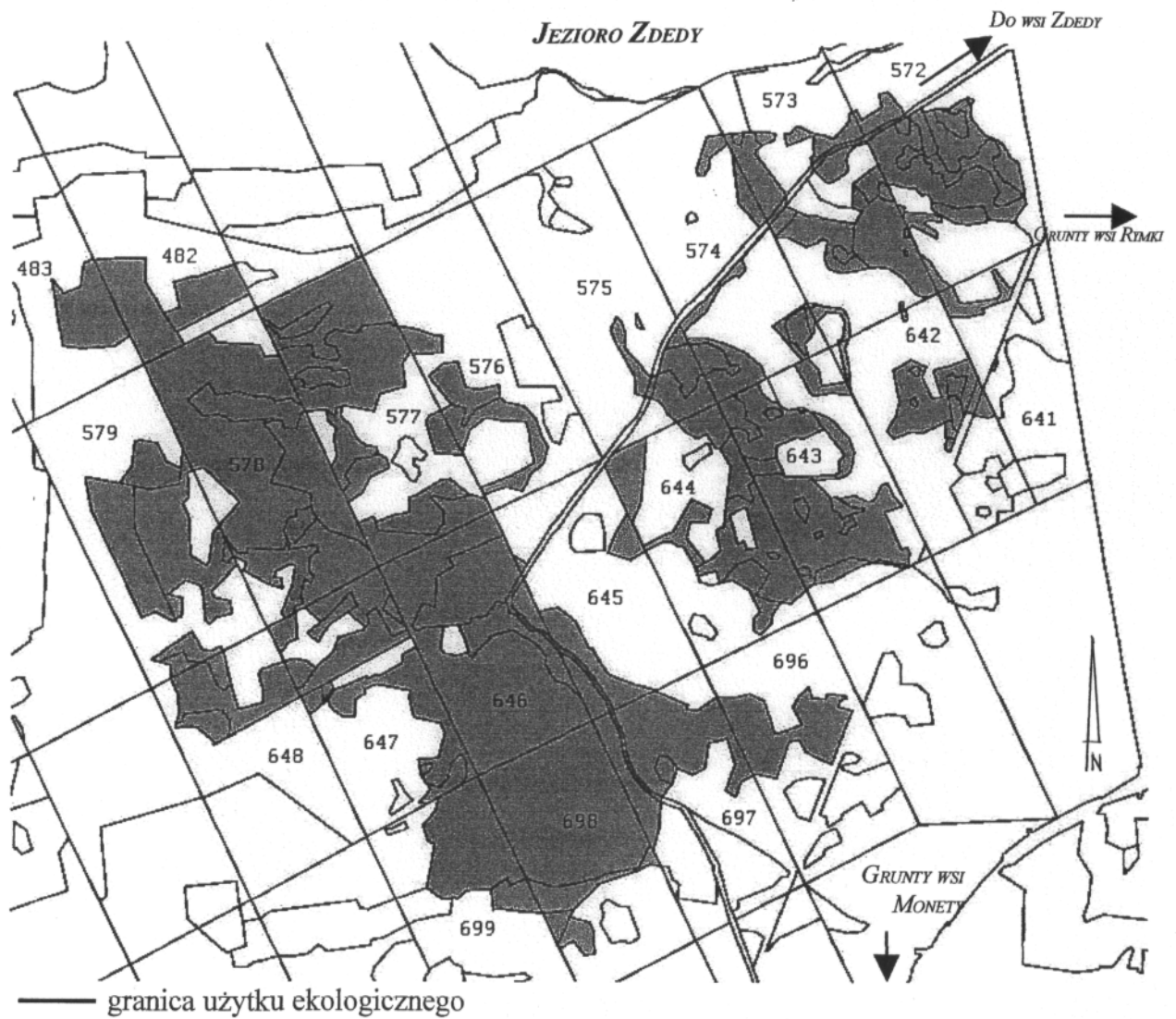
- 4) dokonywania zmian stosunków wodnych, jeżeli zmiany te nie służą ochronie przyrody albo racjonalnej gospodarce rolnej, leśnej, wodnej lub rybackiej;
- 5) likwidowania, zasypywania i przekształcania naturalnych zbiorników wodnych, starorzeczy oraz obszarów wodno-błotnych;
- 6) wylewania gnojowicy, z wyjątkiem nawożenia użytkowanych gruntów rolnych;
- 7) zmiany sposobu użytkowania ziemi;
- 8) wydobywania do celów gospodarczych skał, w tym torfu, oraz skamieniałości, w tym kopalnych szczątków roślin i zwierząt, a także minerałów i bursztynu;
- 9) umyślnego zabijania dziko występujących zwierząt, niszczenia nor, legowisk zwierzęcych oraz tarlisk i złożonej ikry, z wyjątkiem amatorskiego połowu ryb oraz wykonywania czynności związanych z racjonalną gospodarką rolną, leśną, rybacką i łowiecką;
- 10) umieszczania tablic reklamowych.

§ 4. Organem sprawującym nadzór nad użytkowaniem ekologicznym jest Wojewódzki Konserwator Przyrody.

§ 5. Rozporządzenie wchodzi w życie po upływie 14 dni od dnia ogłoszenia w Dzienniku Urzędowym Województwa Warmińsko-Mazurskiego.

Wojewoda Warmińsko-Mazurski
Marian Podziewski

Załącznik
do rozporządzenia Nr 128
Wojewody Warmińsko-Mazurskiego
z dnia 4 listopada 2008 r.



2598

ROZPORZĄDZENIE Nr 129
Wojewody Warmińsko-Mazurskiego
z dnia 5 listopada 2008 r.

w sprawie ustanowienia pomników przyrody na terenie województwa warmińsko-mazurskiego.

Na podstawie art. 44 ust. 1 i ust. 2 oraz art. 45 ust. 1 ustawy z dnia 16 kwietnia 2004 r. o ochronie przyrody (Dz. U. Nr 92, poz. 880, z 2005 r. Nr 113, poz. 954 i Nr 130, poz. 1087, z 2007 r. Nr 75, poz. 493, Nr 176, poz. 1238 i Nr 181, poz. 1286 oraz z 2008 r. Nr 154, poz. 958) zarządza się, co następuje:

§ 1. Ustanawia się jako pomniki przyrody, obiekty określone w tabeli:

Lp.	Nazwa obiektu	Wymiary		Miejscowość, gmina	Lokalizacja i inne dane	Zasięg nadleśnictwa
		obwód (cm)	wysokość (m)			
1	Lipa drobnolistna (<i>Tilia cordata</i>)	411	23	Wyskok, Gm. Węgorzewo	Dawny cmentarz przy drodze z miejscowości Wyskok do miejscowości Marszałki	-
2	Dąb szypułkowy (<i>Quercus sessilis</i>)	400	26	Górowo Iławeckie, Gm. Górowo Iławeckie	Cmentarz komunalny na działce nr 37 obręb 2 przy ulicy Wyszyńskiego w Górowie Iławeckim	-
3	Jesion wyniosły (<i>Fraxinus excelsior</i>)	340	29	Górowo Iławeckie, Gm. Górowo Iławeckie	Cmentarz komunalny na działce nr 37 obręb 2 przy ulicy Wyszyńskiego w Górowie Iławeckim	-
4	Jesion wyniosły (<i>Fraxinus excelsior</i>)	305	28	Górowo Iławeckie, Gm. Górowo Iławeckie	Cmentarz komunalny na działce nr 37 obręb 2 przy ulicy Wyszyńskiego w Górowie Iławeckim	-
5	Klon zwyczajny (<i>Acer platanoides</i>)	275	26	Górowo Iławeckie, Gm. Górowo Iławeckie	Cmentarz komunalny na działce nr 37 obręb 2 przy ulicy Wyszyńskiego w Górowie Iławeckim	-
6	Dąb szypułkowy (<i>Quercus robur</i>) „Damian”	450	28	Wilczyny, Gm. Srokowo	Gospodarstwo rolne Państwa Jana i Tomasza Huków	-
7	Topola czarna (<i>Populus nigra</i>) „Baobab”	590	23	Olszewo Węgorzewskie, Gm. Budry	Przy drodze z miejscowości Olszewo Węgorzewskie do miejscowości Góry	-
8	Sosna pospolita (<i>Pinus silvestris</i>)	395	28	Gm. Biała Piska	Oddział 675c leśnictwo Ruda obręb leśny Grądówka, rośnie na terenie byłego poligonu wojskowego	Drygały
9	Dąb szypułkowy (<i>Quercus robur</i>)	370	25	Gm. Biała Piska	Oddział 675h leśnictwo Ruda obręb leśny Grądówka, rośnie na terenie byłego poligonu wojskowego	Drygały
10	Dąb szypułkowy (<i>Quercus robur</i>)	320	30	Drygały, Gm. Biała Piska	Oddział 526l leśnictwo Ruda obręb leśny Grądówka, drzewo rosnące na terenie ruin wsi Kozłówek, na terenie byłego poligonu wojskowego; rozwidlone na wysokości na dwa pnie o obwodzie 320 cm każdy	Drygały
11	Brzoza brodawkowata (<i>Betula verrucosa</i>)	245	30	Drygały, Gm. Biała Piska	Oddział 588c leśnictwo Nitki obręb leśny Grądówka, na terenie byłego poligonu wojskowego, przy drodze leśnej w pobliżu ruin wsi Kozłówek	Drygały
12	Aleja jaworowo-lipowa - 52 szt.		26-32	Drygały, Gm. Biała Piska	Oddziały 611d, 611g, 612b, 612d, 612f, 656a leśnictwo Nitki obręb leśny Grądówka; aleja obustronna o długości 300 m w odległości 30m od ruin starej leśniczówki, na terenie byłego poligonu wojskowego	Drygały
13	Aleja Lipa szerokolistna (<i>Tilia platyphyllos</i>) - 40 szt.	105-240	-	Gaudynki, Gm. Orzysz	Oddziały 141k, 141j, 211a, 211b leśnictwo Lisuny obręb leśny Grądówka, na terenie poligonu wojskowego	Drygały
14	Lipa drobnolistna (<i>Tilia cordata</i>) -11 szt.	200-300	-	Gm. Orzysz	Oddział 222f leśnictwo Grądówka obręb leśny Grądówka, na terenie poligonu wojskowego, drzewa rosną w kręgu przy dawnej osadzie leśnej w pobliżu jeziora Kępno	Drygały
15	Aleja i grupa drzew - 102 szt. Lipa drobnolistna (<i>Tilia cordata</i>), Dąb szypułkowy (<i>Quercus robur</i>), Dąb czerwony (<i>Quercus rubra</i>)	300-400	-	Gm. Orzysz	Oddziały 287f, 331b, 332b, 333a, 333b, 333d leśnictwo Grądówka obręb leśny Grądówka, w otoczeniu danej siedziby Nadleśnictwa Grądówka, na terenie poligonu wojskowego	Drygały
16	Sosna pospolita (<i>Pinus silvestris</i>)	356	20	Gm. Orzysz	Oddział 87g leśnictwo Wierzbiny obręb leśny Grądówka, na terenie poligonu wojskowego	Drygały
17	Jedlica zielona (<i>Pseudotsuga menziesii</i>)	310	30	Gm. Biała Piska	Oddział 486a leśnictwo Monety obręb leśny Grądówka	Drygały
18	Grupa drzew Buk zwyczajny Kasztanowiec Dąb Lipa Klon	320 260 210-315 150 190-228	-	Kawałek, Gm. Biała Piska	Oddział 396Aa leśnictwo Kaliszki obręb leśny Biała, 300 m od trasy Pisz - Biała Piska, 25 m od osady Kawałek	Drygały
19	Lipa drobnolistna (<i>Tilia cordata</i>) - 7 szt.	157-218	-	Gm. Orzysz	Oddział 223b leśnictwo Strzelniki obręb leśny Grądówka, na terenie poligonu	Drygały

					wojskowego, drzewa rosną w kręgu wokół starych poniemieckich grobów	
20	Jałowiec pospolity (<i>Juniperus communis</i>)	50	-	Gm. Orzysz	Oddział 364g leśnictwo Oszczywilki obręb leśny Grądówka, na terenie poligonu wojskowego	Drygały
21	Wiąz szypułkowy (<i>Ulmus laevis</i>)	250	24	Pilchy, Gm. Biała Piska	Oddział 554l leśnictwo Biała Góra obręb leśny Grądówka, na terenie poligonu wojskowego przy drodze Ruda - Pilchy	Drygały
22	Aleja - 33 szt. Lipa drobnolistna Lipa szerokolistna Lipa krymska	110-325	-	Myszki, Gm. Biała Piska	Oddział 138Ba leśnictwo Lisy obręb leśny Biała, aleja o długości 200 m przy posesji leśniczówki leśnictw Borowe i Ruda przy wjeździe od drogi wiejskiej, otoczonej polami uprawnymi wsi Myszk	Drygały
23	Dąb szypułkowy (<i>Quercus robur</i>)	380	26	Łłowo Osada, Gm. Łłowo	Oddział 175f, w odległości 15 m od drogi leśnej	Dwukoły
24	Sosna pospolita (<i>Pinus silvestris</i>)	270	28	Łłowo Osada, Gm. Łłowo Łława	Oddział 147f, przy drodze asfaltowej Łłowo - Nadleśnictwo; drzewo rozwidone na dwa pnie	Dwukoły
25	Dąb szypułkowy (<i>Quercus robur</i>) „Danuta”	276	31	Łłowo Osada, Gm. Łłowo Łława	Oddział 143c leśnictwo Narzym obręb leśny Dwukoły	Dwukoły
26	Dąb bezszypułkowy (<i>Quercus sessilis</i>)	347	17	Narzym, Gm. Łłowo Osada	Teren Zespołu Szkół Nr 2 im. Jana Pawła II w miejscowości Narzym	-
27	Dąb szypułkowy (<i>Quercus robur</i>)	600	12	Sztynort, Gm. Węgorzewo	Przy drodze z miejscowości Sztynort Duży do Sztynort Mały, 200 m od skrzyżowania na Łabap, po prawej stronie drogi	
28	Jesion wyniosły (<i>Fraxinus excelsior</i>) - 4 szt.	120-142	28-33	Brzozówko, Gm. Budry	Działka 265/3 obręb Brzozówko, wzdłuż alei parkowej	-

§ 2. Szczególnym celem ochrony pomników przyrody określonych w § 1 jest zachowanie ich wyjątkowych cech indywidualnych oraz unikatowych walorów przyrodniczych, kulturowych i krajobrazowych.

§ 3. 1. Wprowadza się następujące zakazy dla ochrony obiektów, o których mowa w § 1:

- 1) niszczenia, uszkodzenia lub przekształcania obiektu,
- 2) wykonywania prac ziemnych trwale zniekształcających rzeźbę terenu, z wyjątkiem prac związanych z zabezpieczeniem przeciwsztormowym lub przeciwpowodziowym albo budową, odbudową, utrzymaniem, remontem lub naprawą urządzeń wodnych,
- 3) uszkodzenia i zanieczyszczenia gleby,
- 4) dokonywania zmian stosunków wodnych, jeżeli zmiany te nie służą ochronie przyrody albo racjonalnej gospodarce rolnej, leśnej lub rybackiej,
- 5) umieszczania tablic reklamowych.

§ 4. Nadzór nad ustanowionymi pomnikami przyrody sprawuje Wojewódzki Konserwator Przyrody.

§ 5. Rozporządzenie wchodzi w życie po upływie 14 dni od dnia ogłoszenia w Dzienniku Urzędowym Województwa Warmińsko-Mazurskiego.

Wojewoda Warmińsko-Mazurski
Marian Podziewski

2599

ROZPORZĄDZENIE Nr 130 Wojewody Warmińsko-Mazurskiego z dnia 5 listopada 2008 r.

w sprawie użytku ekologicznego „Czaplak”

Na podstawie art. 44 ust. 2 i art. 153 ustawy z dnia 16 kwietnia 2004 r. o ochronie przyrody (Dz. U. Nr 92, poz. 880, z 2005 r. Nr 113, poz. 954 i Nr 130, poz. 1087, z 2007 r. Nr 75, poz. 493, Nr 176, poz. 1238 i Nr 181, poz. 1286 oraz z 2008 r. Nr 154, poz. 958) zarządza się, co następuje:

§ 1. 1. Użytek ekologiczny o nazwie „Czaplak” stanowi obszar o powierzchni 95,15 ha położony na terenie gminy Zalewo.

2. Granice użytku ekologicznego określa mapa sytuacyjna stanowiąca załącznik do rozporządzenia.

§ 2. Szczególnym celem ochrony użytku ekologicznego, o którym mowa w § 1, jest zachowanie unikalnych zbiorowisk borealnych.

§ 3. Na obszarze użytku ekologicznego, o którym mowa w § 1, zabrania się:

- 1) niszczenia, uszkodzenia lub przekształcania obszaru;
- 2) wykonywania prac ziemnych trwale zniekształcających rzeźbę terenu, z wyjątkiem prac związanych z zabezpieczeniem przeciwsztormowym lub przeciwpowodziowym albo budową, odbudową, utrzymaniem, remontem lub naprawą urządzeń wodnych;
- 3) uszkodzenia i zanieczyszczenia gleby;
- 4) dokonywania zmian stosunków wodnych, jeżeli zmiany te nie służą ochronie przyrody albo racjonalnej gospodarce rolnej, leśnej, wodnej lub rybackiej;
- 5) likwidowania, zasypywania i przekształcania naturalnych zbiorników wodnych, starorzeczy oraz obszarów wodno-błotnych;

6) wylewania gnojowicy, z wyjątkiem nawożenia użytkowanych gruntów rolnych;

7) zmiany sposobu użytkowania ziemi;

8) wydobywania do celów gospodarczych skał, w tym torfu, oraz skamieniałości, w tym kopalnych szczątków roślin i zwierząt, a także minerałów i bursztynu;

9) umyślnego zabijania dziko występujących zwierząt, niszczenia nor, legowisk zwierzęcych oraz tarlisk i złożonej ikry, z wyjątkiem amatorskiego połowu ryb oraz wykonywania czynności związanych z racjonalną gospodarką rolną, leśną, rybacką i łowiecką;

10) zbioru, niszczenia, uszkodzenia roślin i grzybów na obszarach użytków ekologicznych utworzonych w celu ochrony stanowisk, siedlisk lub ostoi roślin i grzybów chronionych,

11) umieszczania tablic reklamowych.

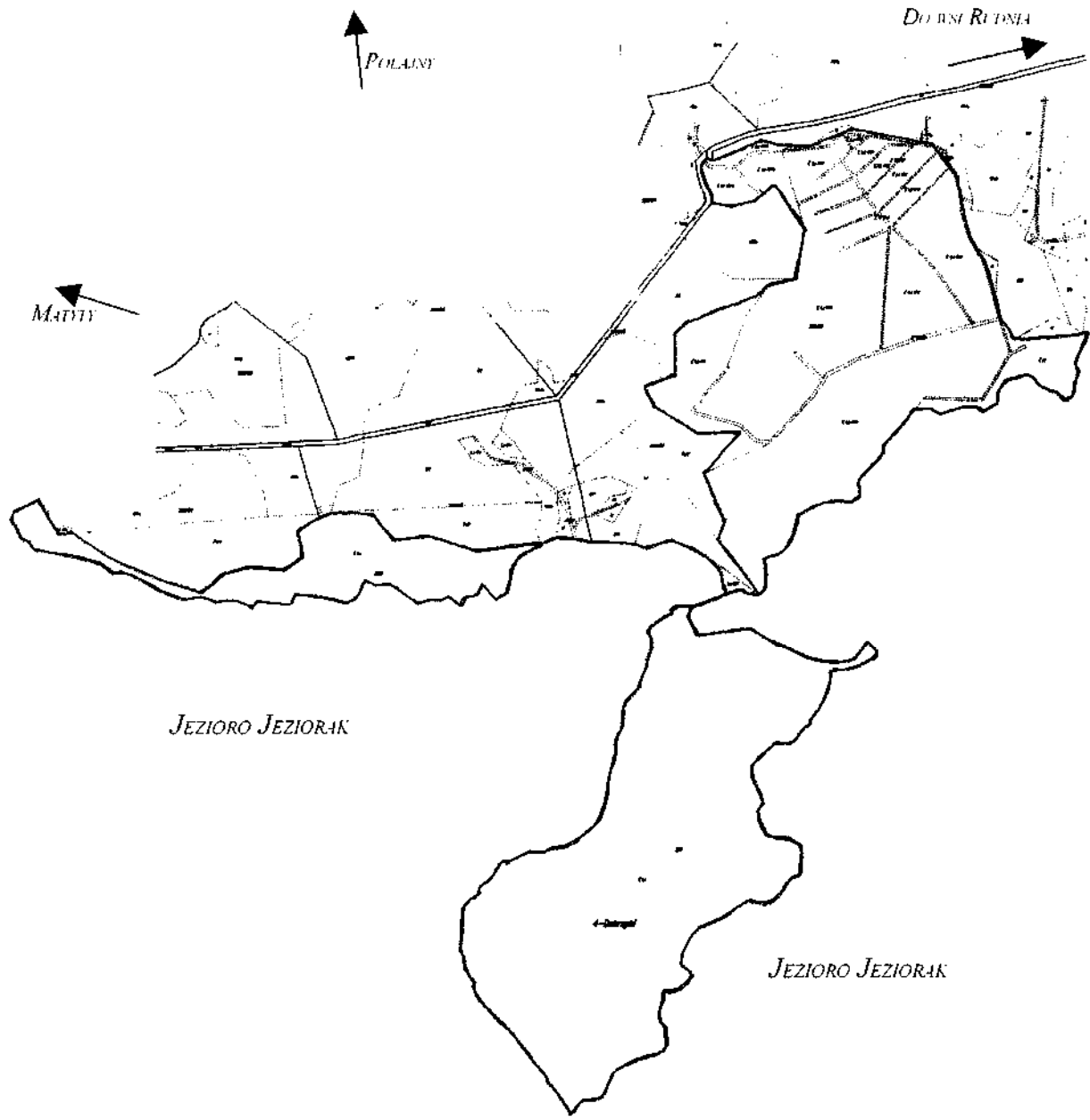
§ 4. Organem sprawującym nadzór nad użytkowaniem ekologicznym jest Wojewódzki Konserwator Przyrody.

§ 5. Traci moc § 2 rozporządzenia Nr 102 Wojewody Olsztyńskiego z dnia 29 października 1998 roku w sprawie wprowadzenia ochrony w drodze uznania za użytek ekologiczny (Dz. Urz. Woj. Olszt. Nr 30, poz. 399).

§ 6. Rozporządzenie wchodzi w życie po upływie 14 dni od dnia ogłoszenia w Dzienniku Urzędowym Województwa Warmińsko-Mazurskiego.

Wojewoda Warmińsko-Mazurski
Marian Podziewski

Załącznik
do rozporządzenia Nr 130
Wojewody Warmińsko-Mazurskiego
z dnia 4 listopada 2008 r.



— granica użytku ekologicznego

2600

ROZPORZĄDZENIE Nr 131 Wojewody Warmińsko-Mazurskiego z dnia 5 listopada 2008 r.

w sprawie ustanowienia użytku ekologicznego „Torfianki Działdowskie”.

Na podstawie art. 44 ust. 1 i 2 oraz art. 45 ustawy z dnia 16 kwietnia 2004 r. o ochronie przyrody (Dz. U. Nr 92, poz. 880, z 2005 r. Nr 113, poz. 954 i Nr 130, poz. 1087, z 2007 r. Nr 75, poz. 493, Nr 176, poz. 1238 i Nr 181, poz. 1286 oraz z 2008 r. "Nr 154, poz. 958) zarządza się, co następuje:

§ 1. 1. Ustanawia się użytk ekologiczny o nazwie „Torfianki Działdowskie”, o powierzchni około 270 ha, położony w gminie Działdowo, powiat działdowski.

2. Granice użytku ekologicznego określa mapa ewidencyjna, stanowiąca załącznik do rozporządzenia.

§ 2. Szczególnym celem ochrony użytku ekologicznego, o którym mowa w § 1, jest ochrona bardzo urozmaiconego i bogato przyrodniczo fragmentu łożowisk, oczek wodnych i łąk stanowiących miejsca lęgowe ptaków wodno-błotnych.

§ 3. 1. Na obszarze użytku ekologicznego, o którym mowa w § 1, zabrania się:

- 1) niszczenia, uszkodzenia lub przekształcania obszaru;
- 2) wykonywania prac trwale zniekształcających rzeźbę terenu, z wyjątkiem prac związanych z zabezpieczeniem przeciwpowodziowym albo budową, odbudową, utrzymaniem, remontem lub naprawą urządzeń wodnych;
- 3) uszkodzenia i niszczenia gleby;
- 4) dokonywania zmian stosunków wodnych, jeżeli zmiany te służą ochronie przyrody lub racjonalnej gospodarce rolnej, leśnej, wodnej lub rybackiej;

5) likwidowania, zasypywania i przekształcania naturalnych zbiorników wodnych, starorzeczy oraz obszarów wodno-błotnych;

6) wylewania gnojowicy, z wyjątkiem nawożenia użytkowanych gruntów rolnych;

7) zmian sposobu użytkowania ziemi;

8) wydobywania do celów gospodarczych skał, w tym torfu, oraz skamieniałości, w tym kopalnych szczątków roślin i zwierząt, a także minerałów i bursztynu;

9) umyślnego zabijania dziko występujących zwierząt, niszczenia nor, legowisk zwierzęcych oraz tarłisk i złożonej ikry, z wyjątkiem amatorskiego połowu ryb oraz wykonywania czynności łowiecką;

10) zbioru, niszczenia, uszkodzenia roślin i grzybów na obszarach użytków ekologicznych, utworzonych w celu ochrony stanowisk, siedlisk lub ostoi roślin i grzybów chronionych;

11) umieszczania tablic reklamowych.

§ 4. Organem sprawującym nadzór nad użytkowaniem ekologicznym jest Wojewódzki Konserwator Przyrody.

§ 5. Rozporządzenie wchodzi w życie po upływie 14 dni od dnia ogłoszenia w Dzienniku Urzędowym Województwa Warmińsko-Mazurskiego.

Wojewoda Warmińsko-Mazurski
Marian Podziewski

Załącznik
do rozporządzenia Nr 131
Wojewody Warmińsko-Mazurskiego
z dnia 4 listopada 2008 r.



2601

ZARZĄDZENIE Nr 259 Wojewody Warmińsko-Mazurskiego z dnia 22 września 2008 r.

w sprawie nadania Statutu Warmińsko-Mazurskiemu Urzędowi Wojewódzkiemu w Olsztynie.

Na podstawie art. 29 ust. 1 ustawy z dnia 5 czerwca 1998 r. o administracji rządowej w województwie (Dz. U. z 2001 r. Nr 80, poz. 872 i Nr 128, poz. 1407, z 2002 r. Nr 37, poz. 329, Nr 41, poz. 365, Nr 62, poz. 558, Nr 89, poz. 804 i Nr 200, poz. 1688, z 2003 r. Nr 52, poz. 450, Nr 137, poz. 1302 i Nr 149, poz. 1452, z 2004 r. Nr 33, poz. 287 oraz z 2005 r. Nr 33, poz. 288, Nr 90, poz. 757 i Nr 175, poz. 1462) zarządza się, co następuje:

§ 1. Nadaje się Statut Warmińsko-Mazurskiemu Urzędowi w Olsztynie określający organizację zespolonej administracji rządowej w województwie, stanowiący załącznik do niniejszego zarządzenia.

§ 2. Traci moc Zarządzenie Wojewody Warmińsko-Mazurskiego Nr 190 z dnia 31 sierpnia 2006 r. w sprawie nadania Statutu Warmińsko-Mazurskiemu Urzędowi Wojewódzkiemu w Olsztynie (Dz. Urz. Nr 149, poz. 2192 z 2006 r. Nr 63, poz. 1015, Nr 119, poz. 1657 Nr 175, poz. 2287 z 2007 r.).

§ 3. Zarządzenie wchodzi w życie po upływie 14 dni od dnia ogłoszenia w Dzienniku Urzędowym Województwa Warmińsko-Mazurskiego.

Wojewoda Warmińsko-Mazurski
Marian Podziewski

Załącznik
do zarządzenia Nr 259
Wojewody Warmińsko-Mazurskiego
z dnia 22 września 2008 r.,

STATUT WARMIŃSKO-MAZURSKIEGO URZĘDU WOJEWÓDZKIEGO W OLSZTYNIE.

§ 1. Warmińsko-Mazurski Urząd Wojewódzki w Olsztynie zapewnia wykonywanie przez Wojewodę Warmińsko-Mazurskiego zadań wynikających ze sprawowania przez Wojewodę funkcji:

- 1) przedstawiciela Rady Ministrów w województwie;
- 2) zwierzchnika zespolonej administracji rządowej;
- 3) organu nadzoru nad jednostkami samorządu terytorialnego;
- 4) organu wyższego stopnia w rozumieniu przepisów o postępowaniu administracyjnym, jeżeli ustawy szczególne tak stanowią;
- 5) reprezentanta Skarbu Państwa w zakresie i na zasadach określonych w odrębnych ustawach.

§ 2. Ilekc w Statucie jest mowa o:

- 1) Wojewodzie - należy przez to rozumieć Wojewodę Warmińsko-Mazurskiego;
- 2) województwie - należy przez to rozumieć województwo warmińsko-mazurskie;
- 3) Dyrektora Generalnym Urzędu - należy przez to rozumieć Dyrektora Generalnego Warmińsko-Mazurskiego Urzędu Wojewódzkiego w Olsztynie;
- 4) Urzędzie - należy przez to rozumieć Warmińsko-Mazurski Urząd Wojewódzki w Olsztynie;

5) wydziałach - należy przez to rozumieć wydziały i równorzędne komórki organizacyjne Urzędu, zgodnie z § 8.1. Statutu Urzędu;

6) dyrektorze wydziału - należy przez to rozumieć również Dyrektora Gabinetu Wojewody;

7) delegaturze Urzędu - należy przez to rozumieć komórki organizacyjne bądź samodzielne stanowiska pracy niektórych wydziałów Urzędu zlokalizowane poza siedzibą Urzędu.

§ 3. 1. Siedzibą Urzędu jest miasto Olsztyn.

2. W Elblągu i Ełku działają delegatury Urzędu.

§ 4. 1. Urząd wykonuje zadania wynikające ze sprawowania przez Wojewodę funkcji, o których mowa w § 1.

2. Urząd realizuje także inne niż określone w ust. 1 zadania Wojewody wynikające z ustaw i aktów wydanych w celu wykonania ustaw.

§ 5. 1. Wojewoda realizuje zadania przy pomocy Wicewojewody oraz kierowników zespolonych służb, inspekcji i straży wojewódzkich, Dyrektora Generalnego Urzędu oraz dyrektorów wydziałów.

2. Wicewojewoda wykonuje zadania i kompetencje w zakresie określonym przez Wojewodę.

3. Jeżeli Wojewoda nie może pełnić obowiązków służbowych, zakres zastępstwa Wicewojewody rozciąga się na wszystkie zadania i kompetencje Wojewody.

4. Dyrektor Generalny Urzędu:

- 1) zapewnia funkcjonowanie Urzędu i ciągłość pracy Urzędu, warunki jego działania; a także organizację pracy, w zakresie nie zastrzeżonym dla Wojewody;
- 2) dokonuje czynności z zakresu prawa pracy wobec osób zatrudnionych w Urzędzie;
- 3) realizuje politykę personalną w służbie cywilnej;
- 4) wykonuje inne zadania przewidziane w odrębnych przepisach dla kierownika Urzędu lub wynikające z upoważnień i poleceń Wojewody.

§ 6. 1. Przy Wojewodzie działa Kolegium Doradcze, w skład którego wchodzi: Wicewojewoda, Dyrektor Generalny Urzędu, Dyrektor Gabinetu Wojewody, Dyrektor Wydziału Bezpieczeństwa i Zarządzania Kryzysowego, Warmińsko-Mazurski Komendant Wojewódzki Policji i Warmińsko-Mazurski Komendant Wojewódzki Państwowej Straży Pożarnej.

2. Obradom Kolegium przewodniczy Wojewoda.

3. Nadzór nad realizacją wniosków podjętych na posiedzeniach Kolegium sprawuje Dyrektor Gabinetu Wojewody.

§ 7. Przy Wojewodzie działają, realizując zadania określone w odrębnych przepisach:

- 1) Warmińsko-Mazurski Wojewódzki Zespół Zarządzania Kryzysowego;
- 2) Wojewódzki Komitet Ochrony Pamięci Walk i Męczeństwa;
- 3) Wojewódzki Zespół do Spraw Orzekania o Niepełnosprawności;
- 4) Wojewódzka Rada Ochrony Przyrody;
- 5) Wojewódzka Komisja Dialogu Społecznego.

§ 8. 1. W skład Urzędu wchodzi następujące wydziały i inne komórki organizacyjne:

- 1) Gabinet Wojewody;
- 2) Wydział Prawny i Nadzoru;
- 3) Wydział Kontroli i Audytu;
- 4) Wydział Organizacyjno-Administracyjny;
- 5) Wydział Finansów i Budżetu;
- 6) Wydział Zarządzania Funduszami Europejskimi;
- 7) Wydział Infrastruktury i Geodezji;
- 8) Wydział Spraw Obywatelskich i Cudzoziemców;
- 9) Wydział Polityki Społecznej;
- 10) Wydział Środowiska i Rolnictwa;
- 11) Wydział Bezpieczeństwa i Zarządzania Kryzysowego;
- 12) Wydział Instytucji Pośredniczącej w Certyfikacji;

13) Biuro Ochrony Informacji Niejawnych.

2. Wydziały, o których mowa w ust. 1, dzielą się na wewnętrzne komórki organizacyjne lub samodzielne stanowiska pracy działające w siedzibie Urzędu lub w jego delegaturach.

3. Szczegółowy zakres działania wydziałów, komórek organizacyjnych lub samodzielnych stanowisk pracy, o których mowa w ust. 2 oraz zasady kierowania ich działalnością określa Regulamin Organizacyjny Urzędu.

§ 9. W Urzędzie działają, podlegający zwierzchnictwu według odrębnych przepisów:

- 1) Pełnomocnik Wojewody do Spraw Ochrony Informacji Niejawnych;
- 2) Audytor Wewnętrzny.

§ 10. Szczegółowy zakres działania oraz zasięg terytorialny delegatur określa Regulamin Organizacyjny Urzędu.

§ 11. W Urzędzie tworzy się następujące stanowiska dyrektorów wydziałów:

- 1) Dyrektor Gabinetu Wojewody;
- 2) Dyrektor Wydziału Prawnego i Nadzoru;
- 3) Dyrektor Wydziału Kontroli i Audytu;
- 4) Dyrektor Wydziału Organizacyjno-Administracyjnego;
- 5) Dyrektor Wydziału Finansów i Budżetu;
- 6) Dyrektor Wydziału Zarządzania Funduszami Europejskimi;
- 7) Dyrektor Wydziału Infrastruktury i Geodezji;
- 8) Dyrektor Wydziału Spraw Obywatelskich i Cudzoziemców;
- 9) Dyrektor Wydziału Polityki Społecznej;
- 10) Dyrektor Wydziału Środowiska i Rolnictwa;
- 11) Dyrektor Wydziału Bezpieczeństwa i Zarządzania Kryzysowego;
- 12) Dyrektor Wydziału Instytucji Pośredniczącej w Certyfikacji.

§ 12. Do zakresu działania Gabinetu Wojewody należy w szczególności:

- 1) zapewnienie organizacji pracy Wojewody, Wicewojewody, Dyrektora Generalnego Urzędu;
- 2) obsługa prasowa Wojewody oraz współpraca ze środkami masowego przekazu;
- 3) obsługa Kolegium Doradczego;
- 4) obsługa współpracy Wojewody z parlamentarzystami, samorządem terytorialnym oraz partiami politycznymi, związkami zawodowymi i innymi organizacjami pozarządowymi;
- 5) zapewnienie wymiany informacji pomiędzy Wojewodą a Ministrem Spraw Wewnętrznych i Administracji;

- 6) obsługa protokolarna i organizacyjna oficjalnych wizyt;
- 7) realizacja zadań Wojewody objętych działem administracji rządowej - sprawy zagraniczne.

§ 13. Do zakresu działania Wydziału Prawnego i Nadzoru należy w szczególności:

- 1) obsługa Wojewody w zakresie przygotowywania pod obrady Rządu projektów dokumentów rządowych w sprawach dotyczących województwa;
 - 2) prowadzenie spraw związanych z wykonywaniem nadzoru nad działalnością gmin, powiatów, samorządu województwa, organów Izby Rolniczej oraz Rady Nadzorczej Wojewódzkiego Funduszu Ochrony Środowiska i Gospodarki Wodnej przy zastosowaniu kryterium legalności;
 - 3) przygotowywanie skarg do sądów administracyjnych w sprawach związanych z nadzorem wykonywanym przez Wojewodę;
 - 4) prowadzenie spraw związanych z zaskarżaniem ostatecznych decyzji administracyjnych do sądów administracyjnych;
 - 5) zastępstwo prawne przed sądami powszechnymi;
 - 6) opiniowanie projektów aktów prawa miejscowego wydawanych przez Wojewodę oraz prowadzenie rejestru tych aktów;
 - 7) uzgadnianie aktów prawa miejscowego stanowionych przez organy administracji niezespalonej oraz reprezentowanie Wojewody w przypadkach dotyczących aktów prawa miejscowego;
 - 8) wykonywanie obsługi prawnej Wojewody, Dyrektora Generalnego Urzędu oraz wydziałów Urzędu i delegatur;
 - 9) prowadzenie spraw związanych z ustanawianiem zarządów komisarycznych;
 - 10) prowadzenie redakcji Dziennika Urzędowego Województwa Warmińsko-Mazurskiego;
 - 11) realizacja zadań Wojewody objętych działem administracji rządowej:
 - a) sprawiedliwość - w zakresie sprawowania kontroli nad działalnością tłumaczy przysięgłych oraz udostępnianie listy tłumaczy przysięgłych do powszechnego wglądu,
 - b) administracja publiczna - w zakresie podziału administracyjnego państwa oraz nazw jednostek osadniczych i obiektów fizjograficznych.
- § 14. 1.** Do zakresu działania Wydziału Kontroli i Audytu należy w szczególności:
- 1) planowanie i koordynacja kontroli wykonywanych w imieniu Wojewody;
 - 2) prowadzenie kontroli realizacji budżetu Wojewody w jednostkach budżetowych, zakładach budżetowych i gospodarstwach pomocniczych podporządkowanych Wojewodzie oraz w jednostkach samorządu

terytorialnego oraz innych podmiotach w zakresie wykorzystania dotacji przyznanych z budżetu Wojewody;

- 3) realizacja zadań z zakresu audytu wewnętrznego.

2. W ramach wydziału działa Auditor Wewnętrzny.

§ 15. 1. Do zakresu działania Wydziału Organizacyjno-Administracyjnego należy realizacja zadań Wojewody objętych działami administracji rządowej:

- 1) administracja publiczna w zakresie administracji, w tym organizacji urzędów administracji publicznej oraz procedur administracyjnych;
- 2) realizacja zadań wynikających ze zwierzchnictwa Wojewody nad zespoloną administracją rządową;
- 3) koordynacja działalności organów administracji rządowej działających na obszarze województwa w zakresie zgodności z polityką Rządu;
- 4) koordynacja i prowadzenie spraw z zakresu skarg i wniosków;
- 5) informatyzacja.

2. Obsługa Dyrektora Generalnego Urzędu w zakresie jego zadań wynikających z odrębnych przepisów.

§ 16. Do zakresu działania Wydziału Finansów i Budżetu należy realizacja zadań Wojewody:

- 1) objętych działami administracji rządowej:
 - a) budżet,
 - b) finanse publiczne,
 - c) instytucje finansowe;

2) obsługa finansowo-księgową Urzędu.

§ 17. Do zakresu działania Wydziału Zarządzania Funduszami Europejskimi należy realizacja zadań Wojewody objętych działami administracji rządowej:

- 1) integracja europejska;
- 2) rozwój regionalny.

§ 18. 1. Do zakresu działania Wydziału Infrastruktury i Geodezji należy realizacja zadań Wojewody objętych działami administracji rządowej:

- 1) budownictwo, gospodarka przestrzenna i mieszkaniowa;
- 2) gospodarka;
- 3) gospodarka morską;
- 4) transport;
- 5) Skarb Państwa;
- 6) rozwój wsi w zakresie scalania i wymiany gruntów, gleboznawczej klasyfikacji gruntów oraz podziału i rozmieszczenia nieruchomości na obszarze wsi;
- 7) administracja publiczna w zakresie geodezji i kartografii.

2. W ramach wydziału działa Wojewódzki Inspektor Nadzoru Geodezyjnego i Kartograficznego.

§ 19. Do zakresu działania Wydziału Spraw Obywatelskich i Cudzoziemców należy realizacja zadań Wojewody objętych działami administracji rządowej:

- 1) sprawy wewnętrzne w zakresie:
 - a) kontroli ruchu granicznego i cudzoziemców,
 - b) obywatelstwa i repatriacji,
 - c) ewidencji ludności, dowodów osobistych i paszportów,
 - d) rejestracji stanu cywilnego oraz zmiany imion i nazwisk;
- 2) wyznania religijne oraz mniejszości narodowe i etniczne z zastrzeżeniem § 20 pkt 1 lit. g;
- 3) praca - obejmujący sprawy zatrudnienia i przeciwdziałania bezrobociu w zakresie:
 - a) wydawania przyrzeczeń i zezwoleń na pracę cudzoziemców,
 - b) ustalania, po zasięgnięciu opinii marszałka województwa, kryteriów wydawania przyrzeczeń i zezwoleń na pracę cudzoziemców.

§ 20. Do zakresu działania Wydziału Polityki Społecznej należy:

- 1) realizacja zadań Wojewody objętych działami administracji rządowej:
 - a) praca - z wyłączeniem spraw określonych w § 19 pkt 3 lit a i b,
 - b) oświata i wychowanie,
 - c) kultura i ochrona dziedzictwa narodowego,
 - d) zabezpieczenie społeczne,
 - e) zdrowie - z wyłączeniem spraw określonych w § 22 w ust. 1 pkt 3,
 - f) sprawy rodziny,
 - g) wyznania religijne oraz mniejszości narodowe i etniczne w zakresie spraw związanych z zachowaniem i rozwojem tożsamości kulturowej mniejszości narodowych i etnicznych oraz zachowaniem i rozwojem języka regionalnego.

§ 21. 1. Do zakresu działania Wydziału Środowiska i Rolnictwa należy realizacja zadań Wojewody objętych działami administracji rządowej:

- 1) gospodarka wodna;
- 2) rolnictwo;
- 3) rozwój wsi - z wyłączeniem spraw określonych w § 18 ust. 1 pkt 6;
- 4) rynki rolne;
- 5) środowisko.

2. W ramach wydziału działa Wojewódzki Konserwator Przyrody.

§ 22. 1. Do zakresu działania Wydziału Bezpieczeństwa i Zarządzania Kryzysowego należy realizacja zadań Wojewody objętych działami administracji rządowej:

- 1) obrona narodowa;

2) sprawy wewnętrzne z wyłączeniem spraw określonych w § 19 pkt 1 lit. a - d;

3) zdrowie w zakresie ratownictwa medycznego.

2. W ramach Wydziału w Wojewódzkim Centrum Zarządzania Kryzysowego działają lekarze koordynatorzy ratownictwa medycznego.

§ 23. Do zakresu działania Wydziału Instytucji Pośredniczącej w Certyfikacji należą sprawy z zakresu działu administracji rządowej - rozwój regionalny w zakresie certyfikacji.

§ 24. Do zakresu działania Biura Ochrony Informacji Niejawnych należy:

- 1) zapewnienie przestrzegania przepisów o ochronie informacji niejawnych i ochronie danych osobowych przy wytwarzaniu, przetwarzaniu, przekazywaniu i przechowywaniu dokumentów oraz ochrona systemów i sieci teleinformatycznych;
- 2) prowadzenie spraw wynikających z ustawy o ujawnieniu informacji o dokumentach organów bezpieczeństwa Państwa z lat 1944 - 1990 oraz treści tych dokumentów;
- 3) prowadzenie dokumentacji oświadczeń o stanie majątkowym kadry kierowniczej urzędu, kierowników zespolonych służb, inspekcji i straży wojewódzkich, jednostek podległych wojewodzie oraz przedstawicieli samorządu terytorialnego określonych odrębnymi przepisami.

§ 25. Spory kompetencyjne między wydziałami Urzędu rozstrzyga Wojewoda.

§ 26. Zadania zespolonej administracji rządowej w województwie wykonuje Wojewoda oraz działający pod jego zwierzchnictwem kierownicy zespolonych służb, inspekcji i straży:

- 1) Warmińsko-Mazurski Komendant Wojewódzki Państwowej Straży Pożarnej;
- 2) Warmińsko-Mazurski Komendant Wojewódzki Policji;
- 3) Warmińsko-Mazurski Kurator Oświaty;
- 4) Warmińsko-Mazurski Wojewódzki Inspektor Jakości Handlowej Artykułów Rolno-Spożywczych;
- 5) Warmińsko-Mazurski Wojewódzki Inspektor Ochrony Roślin i Nasiennictwa;
- 6) Warmińsko-Mazurski Wojewódzki Inspektor Farmaceutyczny;
- 7) Warmińsko-Mazurski Wojewódzki Inspektor Ochrony Środowiska;
- 8) Warmińsko-Mazurski Wojewódzki Inspektor Inspekcji Handlowej;
- 9) Warmińsko-Mazurski Wojewódzki Lekarz Weterynarii;
- 10) Warmińsko-Mazurski Wojewódzki Konserwator Zabytków;

- 11) Warmińsko-Mazurski Wojewódzki Inspektor Nadzoru Budowlanego;
- 12) Warmińsko-Mazurski Wojewódzki Inspektor Transportu Drogowego.

§ 27. 1. Aparat pomocniczy kierowników zespolonych służb, inspekcji i straży wojewódzkich stanowią:

- 1) Komenda Wojewódzka Państwowej Straży Pożarnej w Olsztynie;
- 2) Komenda Wojewódzka Policji w Olsztynie;
- 3) Kuratorium Oświaty w Olsztynie z delegaturami w Elblągu i Ełku;
- 4) Wojewódzki Inspektorat Jakości Handlowej Artykułów Rolno-Spożywczych w Olsztynie;
- 5) Wojewódzki Inspektorat Ochrony Roślin i Nasiennictwa w Olsztynie z delegaturą w Elblągu;
- 6) Wojewódzki Inspektorat Farmaceutyczny w Olsztynie z delegaturami w Elblągu i Ełku;
- 7) Wojewódzki Inspektorat Ochrony Środowiska w Olsztynie z delegaturami w Elblągu i Giżycku;
- 8) Wojewódzki Inspektorat Inspekcji Handlowej w Olsztynie z delegaturami w Elblągu i Ełku;
- 9) Wojewódzki Inspektorat Weterynarii w Olsztynie;
- 10) Wojewódzki Urząd Ochrony Zabytków w Olsztynie z delegaturami w Elblągu i Ełku;
- 11) Wojewódzki Inspektorat Nadzoru Budowlanego w Olsztynie;
- 12) Wojewódzki Inspektorat Transportu Drogowego w Olsztynie.

2. Zasięg terytorialny oraz zakres działania delegatur, do których należą sprawy lub części spraw objęte zakresem działania poszczególnych jednostek organizacyjnych, wymienionych w ust. 1 szczegółowo określają ich regulaminy organizacyjne.

§ 28. Do zakresu działania Komendy Wojewódzkiej Państwowej Straży Pożarnej w Olsztynie należy w szczególności walka z pożarami, klęskami żywiołowymi i innymi miejscowymi zagrożeniami.

§ 29. Do zakresu działania Komendy Wojewódzkiej Policji w Olsztynie należy w szczególności prowadzenie spraw związanych z ochroną bezpieczeństwa ludzi oraz utrzymaniem bezpieczeństwa i porządku publicznego.

§ 30. Do zakresu działania Kuratorium Oświaty w Olsztynie należy w szczególności prowadzenie spraw związanych ze sprawowaniem nadzoru pedagogicznego nad szkołami, placówkami publicznymi i niepublicznymi oraz wykonywanie zadań i kompetencji w zakresie oświaty na terenie województwa.

§ 31. Do zakresu działania Wojewódzkiego Inspektoratu Jakości Handlowej Artykułów Rolno-Spożywczych w Olsztynie należy w szczególności kontrola jakości handlowej artykułów rolno-spożywczych w

produkcji i obrocie, w tym wywożonych i przywożonych z zagranicy, kontrola warunków składowania i transportu artykułów rolno-spożywczych oraz realizacja zadań kontrolnych wynikających z przepisów o nawozach i nawożeniu, środkach żywienia zwierząt, rolnictwie ekologicznym i organizacji rynków rolnych.

§ 32. Do zakresu działania Wojewódzkiego Inspektoratu Ochrony Roślin i Nasiennictwa w Olsztynie należy w szczególności nadzór nad zdrowiem roślin, zapobieganie zagrożeniom związanym z obrotem i stosowaniem środków ochrony roślin oraz nadzór nad wytwarzaniem, oceną i obrotem materiałem siewnym.

§ 33. Do zakresu działania Wojewódzkiego Inspektoratu Farmaceutycznego w Olsztynie należy w szczególności nadzór nad warunkami wytwarzania i importu produktów leczniczych, nad jakością i obrotem produktami leczniczymi oraz wyrobami medycznymi, w celu zabezpieczenia interesu społecznego w zakresie bezpieczeństwa zdrowia i życia obywateli przy stosowaniu produktów leczniczych i wyrobów medycznych, znajdujących się w hurtowniach farmaceutycznych, aptekach, punktach aptecznych i placówkach obrotu pozaaptecznego.

§ 34. Do zakresu działania Wojewódzkiego Inspektoratu Ochrony Środowiska w Olsztynie należy w szczególności kontrolowanie przestrzegania przepisów o ochronie środowiska oraz badanie stanu środowiska.

§ 35. Do zakresu działania Wojewódzkiego Inspektoratu Inspekcji Handlowej w Olsztynie należy w szczególności przeprowadzanie kontroli legalności i rzetelności działania przedsiębiorców w zakresie produkcji, handlu i usług oraz kontroli jakości i bezpieczeństwa towarów i usług.

§ 36. Do zakresu działania Wojewódzkiego Inspektoratu Weterynarii w Olsztynie należy w szczególności realizacja zadań z zakresu ochrony zdrowia zwierząt oraz bezpieczeństwa produktów pochodzenia zwierzęcego w celu zapewnienia ochrony zdrowia publicznego.

§ 37. Do zakresu działania Wojewódzkiego Urzędu Ochrony Zabytków w Olsztynie należy w szczególności ochrona zabytków i opieka nad nimi, prowadzenie rejestru zabytków znajdujących się na terenie województwa oraz ochrona zabytków na wypadek konfliktu zbrojnego i sytuacji kryzysowych.

§ 38. Do zakresu działania Wojewódzkiego Inspektoratu Nadzoru Budowlanego w Olsztynie należy w szczególności kontrola przestrzegania i stosowania przepisów prawa budowlanego oraz kontrola działalności organów administracji architektoniczno-budowlanej.

§ 39. Do zakresu działania Wojewódzkiego Inspektoratu Transportu Drogowego w Olsztynie należy w szczególności kontrola przestrzegania przepisów w zakresie transportu drogowego i niezarobkowego krajowego i międzynarodowego przewozu drogowego wykonywanego pojazdami samochodowymi.

§ 40. 1. Szczegółową organizację wewnętrzną oraz tryb pracy Urzędu, w tym także szczegółowe zakresy działania wydziałów, zasady i tryb funkcjonowania Kolegium Doradczego określa Regulamin Organizacyjny Urzędu ustalony przez Wojewodę w drodze zarządzenia,

na podstawie art. 30 ustawy z dnia 5 czerwca 1998 r. o administracji rządowej w województwie (Dz. U. z 2001 r. Nr 80, poz. 872 z późn. zm.).

2. Szczegółową organizację i zakresy działania komend, inspektoratów i innych jednostek organizacyjnych stanowiących aparat pomocniczy kierowników służb, inspekcji i straży wojewódzkich określają ich regulaminy, stanowiące część Regulaminu Organizacyjnego Urzędu, o którym mowa w ust. 1, z wyłączeniem Regulaminu Komendy Wojewódzkiej Policji

oraz Regulaminu Komendy Wojewódzkiej Państwowej Straży Pożarnej.

§ 41. 1. Wykaz przedsiębiorstw państwowych, dla których Wojewoda pełni funkcję organu założycielskiego określa załącznik Nr 1 do Statutu.

2. Wykaz jednostek organizacyjnych podporządkowanych Wojewodzie określa załącznik Nr 2 do Statutu.

§ 42. Statut podlega ogłoszeniu w Dzienniku Urzędowym Województwa Warmińsko-Mazurskiego.

Załącznik Nr 1
do statutu Warmińsko-Mazurskiego
Urzędu Wojewódzkiego w Olsztynie.

Wykaz przedsiębiorstw, dla których Wojewoda pełni funkcję organu założycielskiego.

- 1) Zakłady Przemysłu Odzieżowego „WARMIA” w Kętrzynie.
- 2) Przedsiębiorstwo Produkcji Drzewnej „LAS” w Morażu.
- 3) Zakład Naprawczy Mechanizacji Rolnictwa w Ostródzie.
- 4) Przedsiębiorstwo Generalnych Dostaw i Komplectowania Urządzeń Rolniczych Wytwórni Pasz „OLPASZ” w Olsztynie.
- 5) Przedsiębiorstwo Produkcyjno-Montażowe „KOLSTER” w Olsztynie.
- 6) Przedsiębiorstwo Zaopatrzenia Rolnictwa w Wodę „WODROL” w Olsztynie.
- 7) Przedsiębiorstwo Handlowo-Techniczne Sprzętu Pożarniczego i Ochronnego „SUPON” w Olsztynie.
- 8) Przedsiębiorstwo Gastronomiczno-Handlowe „GASTROPOL” w Olsztynie.
- 9) Przedsiębiorstwo Państwowej Komunikacji Samochodowej w Bartoszycach.
- 10) Przedsiębiorstwo Państwowej Komunikacji Samochodowej w Ostródzie.
- 11) Przedsiębiorstwo Państwowej Komunikacji Samochodowej w Szczytnie.
- 12) Przedsiębiorstwo Państwowej Komunikacji Samochodowej w Olsztynie.
- 13) Przedsiębiorstwo Państwowej Komunikacji Samochodowej w Kętrzynie.
- 14) Przedsiębiorstwo Państwowej Komunikacji Samochodowej w Mrągowie.
- 15) Przedsiębiorstwo Produkcji Betonów Budownictwa Rolniczego „KOMBET” w Komornikach.

Załącznik Nr 2
do statutu Warmińsko-Mazurskiego
Urzędu Wojewódzkiego w Olsztynie.

Wykaz jednostek organizacyjnych podporządkowanych Wojewodzie.

1. Jednostki budżetowe:

- 1) Warmińsko-Mazurski Ośrodek Doradztwa Rolniczego z siedzibą w Olsztynie;
- 2) Zespół Parków Krajobrazowych Pojezierza Iławskiego i Wzgórz Dylewskich z siedzibą w Jerzwałdzie;
- 3) Mazurski Park Krajobrazowy z siedzibą w Krutyni;
- 4) Welski Park Krajobrazowy z siedzibą w Jeleniu;
- 5) Park Krajobrazowy Wysoczyzny Elbląskiej z siedzibą w Elblągu;
- 6) Park Krajobrazowy Puszczy Rominckiej z siedzibą w Żytkiejmach;
- 7) Państwowa Straż Rybacka z siedzibą w Olsztynie;
- 8) Warmińsko-Mazurskie Centrum Zdrowia Publicznego z siedzibą w Olsztynie;
- 9) Wojewódzki Zespół do Spraw Orzekania o Niepełnosprawności z siedzibą w Elblągu.

2. Gospodarstwa pomocnicze Warmińsko-Mazurskiego Urzędu Wojewódzkiego w Olsztynie:

- 1) Zakład Obsługi Międzynarodowych Przejść Granicznych z siedzibą w Bezledach;
- 2) Wojewódzki Ośrodek Informatyki Terenowy Bank Danych z siedzibą w Olsztynie;
- 3) Zakład Obsługi Warmińsko-Mazurskiego Urzędu Wojewódzkiego z siedzibą w Olsztynie.

2602

UCHWAŁA Nr XX/114/08

Rady Gminy Purda

z dnia 12 września 2008 r.

w sprawie uchwalenia miejscowego planu zagospodarowania przestrzennego gminy Purda

w obrębie geodezyjnym Marcinkowo „Pod lasem”.

Na podstawie art. 18 ust. 2 pkt 5 ustawy z dnia 8 marca 1990 r. o samorządzie gminnym (Dz. U. z 2001 r. Nr 142, poz. 1591, z 2002 r. Nr 23, poz. 220, Nr 62, poz. 558, Nr 113, poz. 984, Nr 153, poz. 1271, Nr 214, poz. 1806, z 2003 r. Nr 80, poz. 717, Nr 162, poz. 1568, z 2004 r. Nr 102, poz. 1055, Nr 116, poz. 1203, Nr 167, poz. 1759, z 2005 r. Nr 172, poz. 1441, Nr 175, poz. 1457, z 2006 r. Nr 17, poz. 128, Nr 181, poz. 1337, z 2007 r. Nr 138, poz. 974, Nr 173, poz. 1218) i art. 20 ust. 1 ustawy z dnia 27 marca 2003 r. o planowaniu i zagospodarowaniu przestrzennym (Dz. U. z 2003 r. Nr 80, poz. 717, z 2004 r. Nr 6, poz. 41, Nr 141, poz. 1492, z 2005 r. Nr 113, poz. 954, Nr 130, poz. 1087, z 2006 r. Nr 45, poz. 319, Nr 225, poz. 1635, z 2007 r. Nr 127, poz. 880) Rada Gminy Purda, po stwierdzeniu zgodności planu z ustaleniami studium uwarunkowań i kierunków zagospodarowania przestrzennego gminy Purda, uchwalonego uchwałą Nr XXV-204/01 Rady Gminy Purda z dnia 29 marca 2001 r. uchwała, co następuje:

§ 1. 1. Uchwała się miejscowy plan zagospodarowania przestrzennego gminy Purda w obrębie geodezyjnym Marcinkowo „Pod lasem”, zwany dalej „planem”.

2. Ustalenia planu stanowią treść niniejszej uchwały.

§ 2. 1. Granice planu określa uchwała Nr XIV-80/07 Rady Gminy Purda z dnia 28 grudnia 2007 r. w sprawie przystąpienia do sporządzenia planu zagospodarowania przestrzennego gminy Purda w obrębie geodezyjnym Marcinkowo.

2. Rysunek planu stanowi załącznik Nr 1 do uchwały.

3. Załącznik Nr 1 do uchwały, sporządzony na mapie ewidencyjnej w skali 1:1000, obowiązuje w następującym zakresie ustaleń planu:

- a) granic planu,
- b) linii rozgraniczających tereny o różnym przeznaczeniu i zasadach zagospodarowania,
- c) nieprzekraczalnych linii zabudowy,
- d) granic strefy ochrony konserwatorskiej stanowiska archeologicznego,
- e) oznaczeń przeznaczenia terenów na cele:
MN - zabudowy mieszkaniowej jednorodzinnej,
ZP - zieleni urządzonej, WS - wód otwartych,
KDW - dróg wewnętrznych (ciągów pieszo-jezdných),
KDWp - dróg wewnętrznych (przejęć pieszych),
KD - dróg publicznych.

4. Linie podziału terenu na działki budowlane nie stanowią obowiązujących ustaleń planu.

5. Rozstrzygnięcia wymagane przepisami art. 20 ust. 1 ustawy o planowaniu i zagospodarowaniu przestrzennym zawiera załącznik Nr 2 do uchwały.

§ 3. Ustalenia dotyczące przeznaczenia terenu.

1.

Oznaczenie terenu	Przeznaczenie terenu
1 MN, 2 MN, 3 MN, 4 MN, 5MN, 6MN	Zabudowa mieszkaniowa jednorodzinna
1 ZP	Zieleń urządzonej
1 WS	Wody otwarte
1 KDW	Drogi wewnętrzne (ciągi pieszo-jezdne)
1 KDWp, 2 KDWp, 3 KDWp, 4 KDWp	Drogi wewnętrzne (przejścia piesze)
1 KD, 2KD	Droga publiczna
3 KD	Droga publiczna – poszerzenie istniejącej drogi gminnej

§ 4. Ustalenia dotyczące zasad ochrony i kształtowania ładu przestrzennego:

1. W granicach planu zasady ochrony i kształtowania ładu przestrzennego określone są ustaleniami:

- a) nieprzekraczalnych linii zabudowy,
- b) zasad kształtowania zabudowy,
- c) zasad podziału nieruchomości na działki budowlane,
- d) ochrony terenu oznaczonego symbolem 1 ZP składającego się na lokalny system ekologiczny.

2. W granicach planu nie ustala się lokalizacji inwestycji celu publicznego, o której mowa w przepisach art. 2 pkt 5 ustawy o planowaniu i zagospodarowaniu przestrzennym.

§ 5. Ustalenia dotyczące zasad ochrony środowiska, przyrody i krajobrazu kulturowego.

1. W granicach planu dla terenu oznaczonego symbolem 1 ZP:

- a) nie zezwala się na zabudowę budynkami,
- b) ustala się możliwość lokalizacji obiektów małej architektury i ścieżek spacerowych.

2. Teren w granicach planu znajduje się w granicach Obszaru Chronionego Krajobrazu Pojezierza Olsztyńskiego. W zakresie ochrony przyrody mają zastosowanie przepisy ustawy z dnia 16 kwietnia 2004 r. o ochronie przyrody (Dz. U. z 2004 r. Nr 92, poz. 880 z późn. zm.) wraz z właściwymi rozporządzeniami wykonawczymi Wojewody Warmińsko-Mazurskiego do w/w ustawy.

3. Tereny oznaczone w rysunku planu symbolem MN są terenami zabudowy mieszkaniowej w rozumieniu przepisów odrębnych dotyczących ochrony przed hałasem.

4. Teren w granicach obszaru oznaczonego w rysunku planu symbolem 2MN przyległy do rowu melioracyjnego oznaczonego w rysunku planu symbolem 1WS należy zagospodarować jako teren zieleni oraz umocnić istniejące skarpy.

5. W północno-wschodniej części terenu oznaczonego symbolem 4MN wprowadza się zakaz zmiany stosunków wodnych.

§ 6. Ustalenia dotyczące zasad ochrony dziedzictwa kulturowego wynikające z wniosków Wojewódzkiego Konserwatora Zabytków w Olsztynie (pismo znak: IZNR(MP/ad/wm)-413/9-11/08 z dnia 05.02.2008 r.).

1. W granicach oznaczonych odpowiednio w rysunku planu strefy ochrony konserwatorskiej stanowiska archeologicznego prowadzenie robót budowlanych w rozumieniu przepisów budowlanych należy poprzedzić ratowniczymi badaniami archeologicznymi.

2. Przed przystąpieniem do w/w badań należy uzyskać od Warmińsko-Mazurskiego Wojewódzkiego Konserwatora Zabytków w Olsztynie określenie wymaganego rodzaju i zakresu tych badań.

3. W zakresie projektowania architektonicznego należy: nawiązywać do form tradycyjnej (historycznej) zabudowy regionalnej oraz pozytywnych realizacji współczesnych, w elewacjach stosować materiały naturalne: cegłę, kamień, drewno, tynki o wygładzie tynków tradycyjnych.

§ 7. 1. Ustalenia dotyczące parametrów i wskaźników kształtowania zabudowy:

Oznaczenie terenu	Parametry i wskaźniki kształtowania zabudowy
1 MN, 2 MN, 3 MN, 4 MN, 5 MN, 6 MN	1. Na każdej z działek budowlanych zezwala się na lokalizację jednego budynku mieszkalnego jednorodzinnego wraz z zabudową gospodarczą i garażową 2. Zabudowę mieszkaniową jednorodziną należy kształtować jako budynki wolnostojące lub bliźniacze do dwóch kondygnacji, z drugą kondygnacją jako poddaszem użytkowym. 3. Zabudowę gospodarczą i garażową należy kształtować do wysokości jednej kondygnacji. 4. Zadaszenia zabudowy należy kształtować w formie dachów dwuspadowych lub wielospadowych o kącie nachylenia połaci dachowych do płaszczyzny przekroju poziomego budynku w przedziale 30°-45°. 5. Maksymalną powierzchnię zabudowy w stosunku do powierzchni działki ustala się w wielkości 45%. 6. Minimalny udział powierzchni biologicznie czynnej w stosunku do powierzchni działki ustala się w wielkości 35%. 7. Powierzchnia zabudowy gospodarczej i garażowej nie powinna przekraczać 20% powierzchni zabudowy mieszkaniowej na każdej z działek.

2. Nieustalone w planie warunki zabudowy i zagospodarowania terenu regulują (odpowiednio) właściwe przepisy budowlane.

§ 8. Ustalenia dotyczące zasad podziału nieruchomości na działki budowlane.

1. W granicach planu podziału nieruchomości na działki budowlane powinny spełniać warunki określone dla działki budowlanej przepisami art. 2 pkt 12 ustawy o planowaniu i zagospodarowaniu przestrzennym wraz z ustaleniami i rysunkiem planu.

2. W granicach planu:

a) dla terenów oznaczonych symbolami: 1 MN, 2 MN, 3 MN, 4MN i 6MN ustala się minimalną powierzchnię działki pod zabudowę mieszkaniową jednorodziną na 1000 m²;

b) dla teren oznaczonego symbolem 5 MN ustala się minimalną powierzchnię działki pod zabudowę mieszkaniową jednorodziną na 800 m².

3. Zasady podziału terenu dotyczące cech geometrycznych działek budowlanych określa treść załącznika Nr 1 do uchwały.

§ 9. Ustalenia dotyczące zasad budowy systemów komunikacji i infrastruktury technicznej.

1. W granicach planu ustala się:

a) teren oznaczony symbolem 1KD jako drogę gminną szerokości 10 m w liniach rozgraniczających,

b) teren oznaczony symbolem 2KD jako drogę gminną szerokości 8 m w liniach rozgraniczających,

c) teren oznaczony symbolem 3KD jako teren przeznaczony na poszerzenie istniejącej drogi gminnej – linia rozgraniczająca pas drogowy 7,5 m od osi w/w drogi,

d) teren oznaczony symbolem 1KDW jako drogę wewnętrzną (ciąg pieszo-jezdny) szerokości 10 m w liniach rozgraniczających,

e) tereny oznaczone symbolami: 1KDWp, 2 KDWp, 3 KDWp, 4 KDWp jako drogi wewnętrzne (przejścia piesze) szerokości 3 m w liniach rozgraniczających.

2. Dla terenów w granicach planu zewnętrzny układ komunikacyjny stanowi droga gminna.

3. W przypadku budowy sieci gazowych należy wykonać je na warunkach określonych przepisami właściwymi przepisami dotyczącymi instalacji gazowych.

4. W granicach planu:

a) każda z działek budowlanych przeznaczonych pod zabudowę budynkami przeznaczonymi na pobyt ludzi powinna mieć zapewnioną możliwość przyłączenia uzbrojenia działki lub bezpośrednio budynku do zewnętrznych sieci: wodociągowej, kanalizacji sanitarnej i elektroenergetycznej,

b) zaopatrzenie w ciepło każdej z działek budowlanych przeznaczonych na pobyt ludzi należy zapewnić z indywidualnych źródeł ciepła lub przez przyłączenie do sieci gazowej, o której mowa w punkcie 3,

c) wody opadowe należy odprowadzić na teren nieutwardzony (alternatywnie zezwala się na inne

rozwiązania zgodne z warunkami określonymi przepisami prawa wodnego i budowlanego),

d) kolizyjne odcinki istniejącej linii elektroenergetycznej napowietrznej będą zastępowane liniami kablowymi. Warunki techniczne przebudowy ewentualnych kolizji linii napowietrznej SN 15 kV i nn 0,4 kV zostaną wydane po wystąpieniu do właściwego Rejonu Energetycznego z wnioskiem o podanie warunków jej przebudowy. Koszty eliminacji kolizji będzie ponosił wnioskujący o jej przebudowę. W robotach budowlanych elektroenergetycznych (dot. wykonania nowych inwestycji) należy skablować sieci i przyłączenia elektroenergetyczne. Przyłączenie odbiorców do wspólnej sieci elektroenergetycznej na obszarze w granicach planu będzie następowało na ogólnych zasadach przyłączenia odbiorców obowiązujących we właściwym terenie dysponencji. Rezerwuje się pas terenu w chodnikach ulic dla projektowanej sieci elektroenergetycznej wraz z lokalizacją złączy kablowo-pomiarowych oraz projektowanych stacji transformatorowych,

e) w granicach planu linie telekomunikacyjne należy projektować jako podziemne z rozprowadzeniem w terenach przeznaczonych pod ciągi komunikacyjne. Dopuszcza się lokalizację sieci i urządzeń infrastruktury telekomunikacyjnej na terenach przeznaczonych pod zabudowę. W przypadku kolizji projektowanych obiektów z istniejącymi urządzeniami telekomunikacyjnymi należy je przebudować i dostosować do projektowanego zagospodarowania zgodnie z właściwymi obowiązującymi przepisami, normami i warunkami przebudowy. Koszty związane z przebudową i zabezpieczeniem istniejących urządzeń telekomunikacyjnych ponosi inwestor.

5. Odprowadzenie ścieków z terenu w granicach planu następuje przez przyłączenie sieci kanalizacji sanitarnej zrealizowanej w w/w terenie do gminnej sieci kanalizacji sanitarnej z przesyłem ścieków do oczyszczalni ścieków.

6. Zaopatrzenie w wodę następuje przez przyłączenie działek budowlanych do gminnej sieci wodociągowej.

7. Zasady przyłączy do sieci, o których mowa w punktach: 3 i 4a powinny być określone w stosownych warunkach technicznych, wydawanych na podstawie przepisów odrębnych.

8. Gromadzenie odpadów stałych - w granicach własnych działki zgodnie z zasadami określonymi w gminnym programie gospodarki odpadami - nie dopuszcza się utylizacji i składowania odpadów w granicach własnych działki.

9. W granicach planu nie ustala się inwestycji z zakresu infrastruktury technicznej, należących do zadań własnych gminy.

§ 10. 1. Ustalenia dotyczące stawek z tytułu art. 36 ust. 4 ustawy o planowaniu i zagospodarowaniu przestrzennym:

Oznaczenie terenu	Stawka w %
1 MN, 2MN, 3 Mn, 4 MN, 5 MN, 6MN	25
1 U	25
1 ZP	25
1 WS	25
1 KDW	25
1 KDWP, 2 KDWP, 3 KDWP, 4 KDWP	25
1 KD, 2 KD	0
3 KD	0

2. Dla terenów będących własnością gminy Purda lub skarbu państwa stawki z tytułu art. 36 ust. 4 nie mają zastosowania.

§ 11. 1. Uchwała podlega ogłoszeniu w Dzienniku Urzędowym Województwa Warmińsko-Mazurskiego.

2. Wykonanie uchwały powierza się Wójtowi Gminy Purda.

§ 12. Uchwała wchodzi w życie po 30 dniach od daty jej ogłoszenia w Dzienniku Urzędowym Województwa Warmińsko-Mazurskiego.

Przewodnicząca Rady Gminy Purda
Regina Szpindor

Załącznik Nr 1
do uchwały XX-114/08
Rady Gminy Purda
z dnia 12 września 2008 r.

**RYСУNEK MIEJSCOWEGO PLANU
ZAGOSPODAROWANIA PRZESTRZENNEGO
GMINY PURDA W OBRĘBIE GEODEZYJNYM
MARCINKOWO "POD ŁASEM"**

SKALA 1: 1000

ZALĄCZNIK NR 1 DO UCHWAŁY NR XX-114/08 RADY GMINY PURDA Z DZIA 12 WRZEŚNIA 2008 R.
OGLĄSZONEJ W OZ. URZ. WOJ. WARMIŃSKO-MAZURSKIEGO NR Z DNIA POZ.

OZNACZENIA:

--- GRANICE PLANU

— LINIE ROZGRANICZAJĄCE TERENY O RÓŻNYM PRZEZNACZENIU
I ZASADACH ZAGOSPODAROWANIA

∇--- NIEPRZEKRACZALNE LINIE ZABUDOWY

○ ○ ○ GRANICA STREFY OCHRONY KONSERWATORSKIEJ
STANOWISKA ARCHEOLOGICZNEGO

PRZEZNACZENIE TERENÓW NA CELE:

MN ZABUDOWY MIESZKANIOWEJ JEDNORODZINNEJ

ZP ZIELENI URZĄDZONEJ

WS WÓD POWIERZCHNIOWYCH

KDW DRÓG WEWNĘTRZNYCH (CIĄGÓW PIESZO-JEZDNYCH)

KDWp DRÓG WEWNĘTRZNYCH (PRZEJŚĆ PIESZYCH)

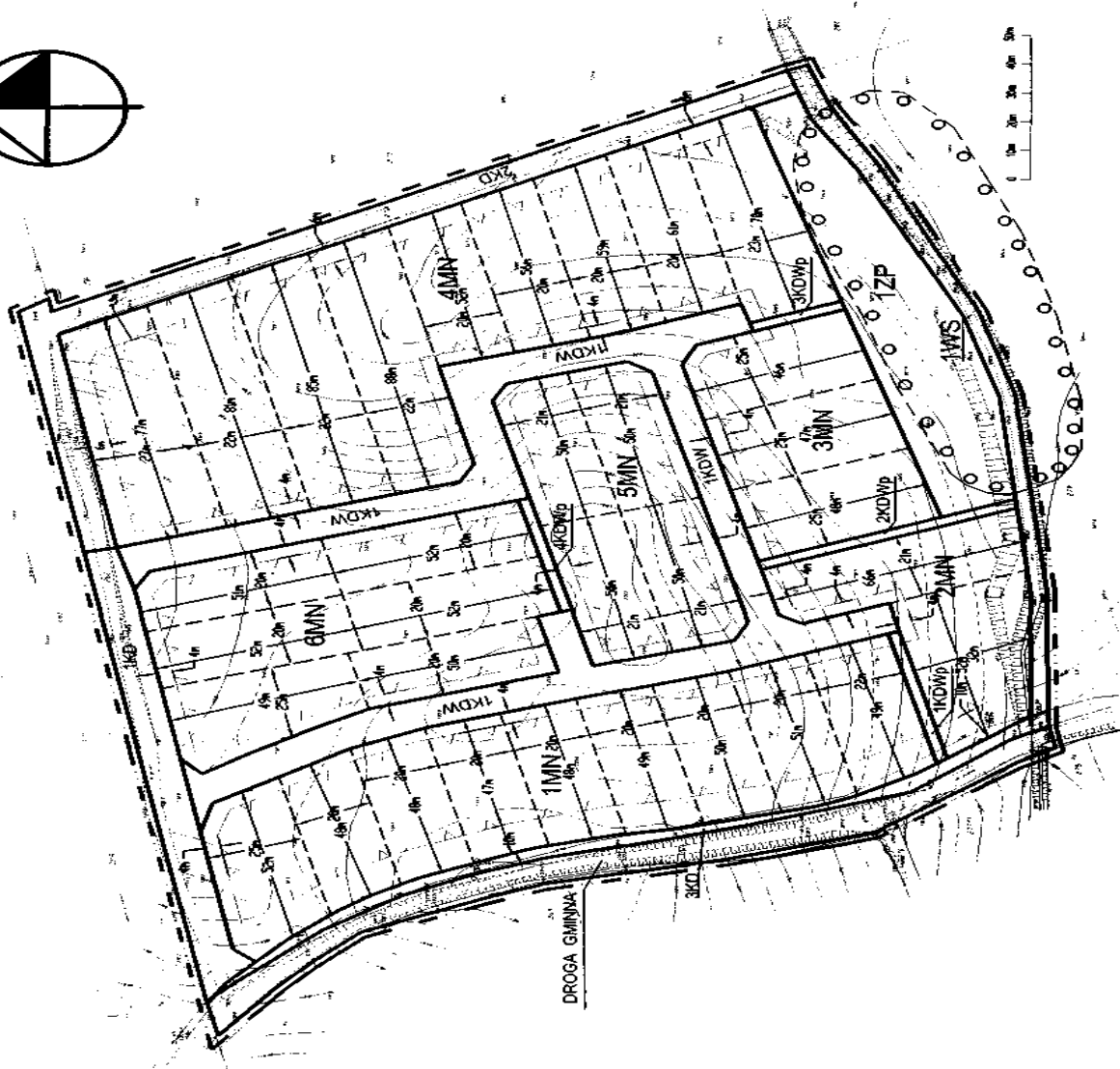
KD DRÓG PUBLICZNYCH

TREŚĆ INFORMACYJNA:

"DROGA GMINNA"

--- ZASADY CECH GEOMETRYCZNYCH PODZIAŁU
TERENU NA DZIAŁKI BUDOWLANE

↑
6
↑
ODLEGŁOŚCI NIEPRZEKRACZALNYCH LINII ZABUDOWY
OD DRÓG



Załącznik Nr 2
do uchwały XX-114/08
Rady Gminy Purda
z dnia 12 września 2008 r.

Na podstawie art. 20 ust. 1 ustawy z dnia 27 marca 2003 r. o planowaniu i zagospodarowaniu przestrzennym (Dz. U. z 2003 r. Nr 80, poz. 717, z 2004 r. Nr 6, poz. 41, Nr 141, poz. 1492, z 2005 r. Nr 113, poz. 954, Nr 130, poz. 1087, z 2006 r. Nr 45, poz. 319, Nr 225, poz. 1635, z 2007 r. Nr 127, poz. 880) Rada Gminy Purda postanawia, co następuje:

1. Do projektu planu nie wniesiono uwag w trybie przepisów art. 18 ustawy o planowaniu i zagospodarowaniu przestrzennym.

2. W związku z treścią § 9 pkt 9 uchwały w granicach planu nie występują zadania własne gminy z zakresu infrastruktury technicznej, o których mowa w art. 20 ust. 1 ustawy o planowaniu i zagospodarowaniu przestrzennym.

2603

UCHWAŁA Nr XX-116/08

Rady Gminy Purda

z dnia 12 września 2008 r.

w sprawie zmiany treści uchwały Nr XIV-82/07 Rady Gminy Purda z dnia 28 grudnia 2007 r. w sprawie utworzenia Środowiskowego Domu Samopomocy w Klebarku Wielkim i nadania mu statutu.

Na podstawie art. 18 ust. 1 pkt 5 ustawy z dnia 12 marca 2004 r. o pomocy społecznej (Dz. U. z 2008 r. Nr 115, poz. 728) i art. 40 ust. 2 pkt 2 ustawy z dnia 8 marca 1990 r. o samorządzie gminnym (Dz. U. z 2001 r. Nr 142, poz. 1591; z 2002 r. Nr 23, poz. 220, Nr 62, poz. 558, Nr 113, poz. 984, Nr 153, poz. 1271, Nr 214, poz. 1806; z 2003 r. Nr 80, poz. 717, Nr 162, poz. 1568, z 2004 r. Nr 102, poz. 1055, Nr 116, poz. 1203; z 2005 r. Nr 172, poz. 1441, Nr 175, poz. 1457; z 2006 r. Nr 17, poz. 128, Nr 181, poz. 1337 oraz z 2007 r. Nr 48, poz. 327, Nr 138, poz. 974 i Nr 173, poz. 1218) Rada Gminy Purda uchwała, co następuje:

§ 1. § 1 uchwały Nr XIV-82/07 Rady Gminy Purda z dnia 28 grudnia 2007 r. otrzymuje brzmienie:

„§ 1. Tworzy się z dniem 1 lutego 2008 r. ośrodek wsparcia dziennego pobytu pod nazwą „Środowiskowy Dom Samopomocy” z siedzibą w Klebarku Wielkim 32A.”

§ 2. Wykonanie uchwały powierza się Wójtowi Gminy Purda.

§ 3. Uchwała wchodzi w życie po upływie 14 dni od daty ogłoszenia w Dzienniku Urzędowym Województwa Warmińsko-Mazurskiego.

Przewodniczący Rady Gminy Purda
Regina Szpindor

2604

UCHWAŁA Nr XXII/142/08

Rady Miejskiej we Fromborku

z dnia 25 września 2008 r.

w sprawie uchwalenia statutu Miejsko-Gminnego Ośrodka Pomocy Społecznej we Fromborku.

Na podstawie art. 40 ust. 2 pkt 2 ustawy z dnia 8 marca 1990 r. o samorządzie gminnym (t.j. Dz. U. z 2001 r. Nr 142, poz. 1591, Dz. U. z 2002 r. Nr 23, poz. 220, Nr 62, poz. 558, Nr 113, poz. 984, Nr 153, poz. 1271 i Nr 214, poz. 1806, z 2003 r. Nr 80, poz. 717 i Nr 162, poz. 1568, z 2004 r. Nr 102, poz. 1055, Nr 116, poz. 1203 i Nr 167, poz. 1759, z 2005 r. Nr 172, poz. 1441 i Nr 175, poz. 1457 oraz z 2006 r. Nr 17, poz. 128, Nr 175, poz. 1457, Nr 181, poz. 1337, z 2007 r. Nr 48, poz. 327, Nr 138, poz. 974, Nr 173, poz. 1218) – Rada Miejska we Fromborku uchwała, co następuje:

§ 1. Uchwała się Statut Miejsko-Gminnego Ośrodka Pomocy Społecznej we Fromborku, który stanowi załącznik Nr 1 do niniejszej uchwały.

§ 2. Tracą moc uchwały:

1) uchwała Nr IV/35/04 Rady Miejskiej Gminy Frombork z dnia 3 czerwca 2004 r. w sprawie uchwalenia statutu Miejsko-Gminnego Ośrodka pomocy Społecznej we Fromborku,

- 2) uchwała Nr V/42/04 Rady Miejskiej Gminy Frombork z dnia 16 lipca 2004 r. w sprawie zmiany uchwały o uchwaleniu statutu Miejsko-Gminnego Ośrodka Pomocy Społecznej we Fromborku,
- 3) uchwała Nr VII/53/05 Rady Miejskiej Gminy Frombork z dnia 30 września 2005 r. sprawie zmian w statucie Miejsko-Gminnego Ośrodka Pomocy Społecznej,
- 4) uchwała Nr I/8/06 Rady Miejskiej Gminy Frombork z dnia 2 lutego 2006 r. w sprawie zmian w statucie Miejsko-Gminnego Ośrodka Pomocy Społecznej,
- 5) uchwała Nr III/26/06 Rady Miejskiej Gminy Frombork z dnia 28 kwietnia 2006 r. w sprawie zmian w statucie Miejsko-Gminnego Ośrodka Pomocy Społecznej,

- 6) uchwała Nr IX/40/07 Rady Miejskiej Gminy Frombork z dnia 27.04.2007 w sprawie zmian w statucie Miejsko-Gminnego Ośrodka Pomocy Społecznej,
- 7) uchwała Nr XVII/100/08 Rady Miejskiej Gminy Frombork z dnia 21 lutego 2008 w sprawie zmian w statucie Miejsko-Gminnego Ośrodka Pomocy Społecznej we Fromborku.

§ 3. Uchwała wchodzi w życie po upływie 14 dni od dnia ogłoszenia w Dzienniku Urzędowym Województwa Warmińsko-Mazurskiego.

Przewodniczący Rady Miejskiej we Fromborku
Bogdan Jussis

Załącznik Nr 1
do uchwały Nr XXII/142/08
Rady Miejskiej we Fromborku
z dnia 25 września 2008 r.

STATUT MIEJSKO-GMINNEGO OŚRODKA POMOCY SPOŁECZNEJ WE FROMBORKU

ROZDZIAŁ I Postanowienia ogólne.

§ 1. Miejsko-Gminny Ośrodek Pomocy Społecznej we Fromborku zwany dalej „Ośrodkiem” utworzony został uchwałą Rady Miejskiej Gminy Frombork Nr IX/49/90 w dniu 28 lutego 1990 roku w sprawie utworzenia Miejsko-Gminnego Ośrodka Pomocy Społecznej we Fromborku.

§ 2. Ośrodek działa na podstawie obowiązujących przepisów, a w szczególności:

1. Ustawy o pomocy społecznej z dnia 12 marca 2004 r. (t.j. Dz. U. Nr 115, poz. 728).

2. Niniejszego statutu.

§ 3. Siedziba Ośrodka mieści się we Fromborku, przy ul. Młynarskiej 5B.

§ 4. Obszarem działania Ośrodka jest teren Miasta i Gminy Frombork.

§ 5. 1. Ośrodek jest jednostką budżetową Miasta i Gminy Frombork.

2. Ośrodek prowadzi gospodarkę finansową na zasadach przewidzianych dla jednostek budżetowych, w szczególności określone w ustawie z dnia 30 czerwca 2005 r. o finansach publicznych (Dz. U. Nr 249, poz. 2104 z późn. zm.).

ROZDZIAŁ II.

§ 6. Ośrodek realizuje zadania zlecone gminie i zadania własne zgodnie z zasadami i w zakresie określonym przepisami prawa, a w szczególności:

1) ustawą o pomocy społecznej z dnia 12 marca 2004 r. (t.j. Dz. U. z 2008 r. Nr 115, poz. 728),

2) ustawą o świadczeniach rodzinnych z dnia 28 listopada 2003 r. (Dz. U. z 2006 r. Nr 139, poz. 992 z późn. zm.),

3) ustawą o dodatkach mieszkaniowych z dnia 21 czerwca 2001 r. (Dz. U. z 2001 r. Nr 71, poz. 734 z późn. zm.),

4) ustawa o zatrudnieniu socjalnym z dnia 13 czerwca 2003 r. (Dz. U. z 2003 r. Nr 122, poz. 1143 z późn. zm.),

5) ustawą o promocji zatrudnienia i instytucjach rynku pracy z dnia 20 kwietnia 2004 r. (Dz. U. z 2004 r. Nr 99, poz. 1001),

6) ustawą o pomocy osobom uprawnionym do alimentów z dnia 7 września 2007 r. (Dz. U. z 2007 r. Nr 192, poz. 1378),

7) ustawą o systemie oświaty z dnia 7 września 1991 r. (t.j. z 2004 r. Nr 173, poz. 1808),

8) uchwałami Rady Miejskiej we Fromborku.

§ 7. Ośrodek realizuje zadania zlecone na podstawie porozumień, uzgodnień oraz ustaleń dokonanych z organami administracji rządowej a w szczególności Wojewodą Warmińsko-Mazurskim lub innymi podmiotami.

§ 8. 1. Podstawowym zadaniem Ośrodka jest podejmowanie działań profilaktycznych, rozwojowych, uzupełniających i opiekuńczych, mających na celu zaspokojenie niezbędnych potrzeb życiowych osób i rodzin znajdujących się trwale lub przejściowo w trudnej sytuacji, której nie są one w stanie pokonać, wykorzystując własne uprawnienia, zasoby i możliwości oraz działań zmierzających do życiowego usamodzielnienia osób i rodzin, a także ich integracji ze środowiskiem.

2. Do zadań Ośrodka należy w szczególności:

1) przyznawanie i wypłacanie bezzwłocznie oraz w sposób uprawniony pod względem formalnym i

merytorycznym świadczeń pieniężnych oraz udostępnianie świadczeń niepieniężnych,

- 2) prowadzenie pracy socjalnej,
- 3) rozbudowa niezbędnej infrastruktury socjalnej,
- 4) analiza, diagnoza i definiowanie zjawisk i problemów rodzących zapotrzebowanie na świadczenia z pomocy społecznej,
- 5) wdrażanie nowych form pomocy społecznej odpowiadających na zidentyfikowane potrzeby,
- 6) wspieranie inicjatyw oraz aktywności i przedsiębiorczości obywatelskiej w zakresie pomocy społecznej i samopomocy,
- 7) realizacja projektów społecznych finansowanych z różnych źródeł, w tym ze środków EFS,
- 8) wykonywanie innych zadań określonych przepisami prawa oraz wynikających z rozeznania potrzeb społecznych.

§ 9. 1. Ośrodek może wytaczać na rzecz obywateli powództwa o roszczenia alimentacyjne.

2. Ośrodek może kierować wnioskami o ustalenie niezdolności do pracy i stopnia niepełnosprawności do organów określonych odrębnymi przepisami.

3. Ośrodek prowadzi Klub Integracji Społecznej, który posiada odrębny regulamin organizacyjny określający zasady wewnętrznej organizacji i zakres działania

4. Ośrodek organizuje prace społecznie użyteczne.

ROZDZIAŁ III.

§ 10. 1. Ośrodkiem kieruje i odpowiada za działalność Kierownik Ośrodka i reprezentuje go na zewnątrz.

2. Kierownik wykonuje swoje obowiązki przy pomocy głównego księgowego.

3. Kierownik Ośrodka jest pracodawcą w odniesieniu do wszystkich pracowników Ośrodka.

4. Kierownik działa wobec wszystkich władz, organów, instytucji, przedsiębiorstw i banków w ramach zwykłego zarządu i jest upoważniony do składania oświadczeń woli oraz do dokonywania pełnomocnictwa udzielonego przez Burmistrza Miasta i Gminy Frombork.

5. W celu realizacji zadań statutowych Ośrodka, Kierownik jest uprawniony do wydawania zarządzeń, regulaminów i instrukcji.

§ 11. 1. Kierownika Ośrodka zatrudnia i zwalnia Burmistrz Miasta i Gminy Frombork.

2. Przełożonym Kierownika Ośrodka jest Burmistrz Miasta i Gminy Frombork.

3. Czynność za pracodawcę w stosunku do Kierownika Ośrodka wykonuje Burmistrz Miasta i Gminy Frombork.

§ 12. Kierownik Ośrodka wydaje decyzje administracyjne w zakresie wykonywania zadań zleconych i własnych gminy oraz zadań o charakterze obowiązkowym na podstawie upoważnienia udzielonego przez Burmistrza Miasta i Gminy Frombork.

§ 13. Kierownik Ośrodka składa Radzie Miejskiej we Fromborku coroczne sprawozdanie z działalności Ośrodka oraz przedstawia potrzeby w zakresie pomocy społecznej na terenie miasta i gminy Frombork.

§ 14. Realizując zadania pomocy społecznej Ośrodek współpracuje w tym zakresie z organizacjami społecznymi, kościołami i związkami wyznaniowymi, fundacjami, stowarzyszeniami, pracodawcami oraz osobami fizycznymi i prawnymi.

§ 15. Ośrodek ma następującą strukturę organizacyjną (8 etatów).

- 1) Kierownik MGOPS,
- 2) Główny księgowy,
- 3) Pracownicy socjalni – 3 etaty,
- 4) Kasjer,
- 5) Pracownik ds. świadczeń rodzinnych i alimentów,
- 6) Opiekun.

ROZDZIAŁ IV. DZIAŁALNOŚĆ OŚRODKA

§ 16. Ośrodek prowadzi działalność na podstawie planu rzeczowego finansowego zatwierdzonego przez Radę Miejską we Fromborku.

§ 17. Kontrolę prawidłowości rozliczeń z budżetem Miasta i Gminy prowadzi Skarbnik Urzędu Miasta i Gminy Frombork.

§ 18. Ośrodek prowadzi rachunkowość w oparciu o obowiązujące przepisy oraz sporządza na ich podstawie sprawozdawczość finansową.

ROZDZIAŁ V. MIENIE OŚRODKA

§ 19. 1. Mienie Ośrodka jest mieniem komunalnym, do którego stosuje się postanowienia ustawy z dnia 8 marca 1990 r. o samorządzie gminy (tekst jednolity Dz. U. Nr 13, poz. 74 z 1996 z późn. zm.).

2. Ośrodek gospodaruje powierzonym mieniem zapewnia jego ochronę i należyte wykorzystanie.

ROZDZIAŁ VI. POSTANOWIENIA KOŃCOWE

§ 20. 1. Zmiany w Statucie dokonywane są na mocy uchwał Rady Miejskiej we Fromborku.

2. Kierownik Ośrodka ponosi odpowiedzialność za przestrzeganie postanowień niniejszego Statutu.

2605

UCHWAŁA Nr XXIII/163/08 Rady Miejskiej w Lidzbarku z dnia 25 września 2008 r.

w sprawie ustalenia opłaty za świadczenia prowadzonych przez Gminę Lidzbark przedszkoli publicznych.

Na podstawie art. 14 ust. 5 ustawy z dnia 7 września 1991 r. o systemie oświaty (Dz. U. z 2004 r. Nr 256, poz. 2572, Nr 109, poz. 1161, Dz. U. z 2003 r. Nr 137, poz. 1304, Dz. U. z 2004 r. Nr 69, poz. 624, Nr 273, poz. 2703, Nr 281, poz. 2781, Dz. U. z 2005 r. Nr 17, poz. 141, Nr 131, poz. 1091, Nr 122, poz. 1020, Dz. U. z 2005 r. Nr 167, poz. 1400, Nr 94, poz. 788, Nr 249, poz. 2104, Dz. U. z 2006 r. Nr 144, poz. 1043, Nr 208, poz. 1532, Nr 227, poz. 1658, Dz. U. z 2007 r. Nr 42, poz. 273, Nr 80, poz. 542, Nr 120, poz. 818, Nr 115, poz. 791, Nr 181, poz. 1292, Nr 180, poz. 1280) Rada Miejska w Lidzbarku, uchwala, co następuje:

§ 1. Za świadczenia publicznych przedszkoli prowadzonych przez gminę Lidzbark wykraczające poza podstawę programową wychowania przedszkolnego ustala się opłatę miesięczną w wysokości 60 zł od każdego wychowanka.

§ 2. Opłatę wnosi się miesięcznie do dnia 15 danego miesiąca.

§ 3. Wykonanie uchwały powierza się Burmistrzowi Lidzbarka.

§ 4. Traci moc uchwała Nr XV/135/99 Rady Miejskiej w Lidzbarku z dnia 30 grudnia 1999 r. w sprawie ustalenia opłat za świadczenia prowadzonych przez gminę Lidzbark przedszkoli publicznych.

§ 5. Uchwała wchodzi w życie po upływie 14 dni od dnia ogłoszenia w Dzienniku Urzędowym Województwa Warmińsko-Mazurskiego i ma zastosowanie do opłat należnych od 1 dnia miesiąca następującego po miesiącu, w którym weszła w życie.

Przewodnicząca Rady Miejskiej
Irena Romulewicz

2606

UCHWAŁA Nr XL/344/08 Rady Gminy Ełk z dnia 26 września 2008 r.

w sprawie uchwalenia zmiany miejscowego planu zagospodarowania przestrzennego terenu położonego w obrębie Barany, Gmina Ełk, obejmującego grunty o nr geod. 355, 156, 160/3, 168, 153, 167, 169.

Na podstawie art. 18 ust. 2 pkt 5 ustawy z dnia 8 marca 1990 r. o samorządzie gminnym (Dz. U. z 2001 r. Nr 142, poz. 1591, z 2002 r. Nr 23, poz. 220, Nr 62, poz. 558, Nr 113, poz. 984, Nr 153, poz. 1271, Nr 214, poz. 1806, z 2003 r. Nr 80, poz. 177, Nr 162, poz. 1568, z 2004 r. Nr 102, poz. 1055, Nr 116, poz. 1203 i Nr 167, poz. 1759, z 2005 r. Nr 172, poz. 1441 oraz z 2006 r. Nr 17, poz. 128) i art. 15 ust. 2, art. 20 ust. 1 w związku z art. 27 oraz art. 29 i art. 34 ust. 1 ustawy z dnia 27 marca 2003 r. o planowaniu i zagospodarowaniu przestrzennym (Dz. U. Nr 80, poz. 717, z 2004 r. Nr 6, poz. 41 i Nr 141, poz. 1492, z 2005 r. Nr 113, poz. 954 i Nr 130, poz. 1087 z 2006 r. Nr 45, poz. 319 i Nr 225, poz. 1635 oraz z 2007 r. Nr 127, poz. 880) po stwierdzeniu zgodności ustaleń zmiany planu z ustaleniami Studium uwarunkowań i kierunków zagospodarowania przestrzennego Gminy Ełk, uchwalonego uchwałą Nr XXXII/207/01 Rady Gminy Ełk z dnia 30 listopada 2001 roku z późn. zm. Rada Gminy Ełk stanowi, co następuje:

§ 1. 1. W uchwale Nr XXXV/331/05 Rady Gminy Ełk z dnia 31 października 2005 r. w sprawie uchwalenia miejscowego planu zagospodarowania przestrzennego terenu położonego w obrębie Barany, Gmina Ełk,

obejmującego grunty o nr geod. 155, 156, 160/3, 168, 153, 167, 169 ogłoszonej w Dzienniku Urzędowym Województwa Warmińsko-Mazurskiego Nr 201, poz. 2105 z dnia 13 grudnia 2005 r., wprowadza się następujące zmiany:

1) w rozdziale 3, § 20:

- a) w pkt 1 skreśla się słowa o treści: „w głębi działek, w formie budynków wolno stojących”,
- b) w pkt 1, ppkt c po słowie: „działki” dodaje się dwukropek i słowa o treści: „w przedziale od 8 m do 12 m” zastępuje się słowami o treści: „nie ustala się”,
- c) w pkt 1, ppkt e słowa o treści: „w przedziale 35°-50°” zastępuje się słowami o treści: „w przedziale 28°-50°” i słowa o treści: „w przedziale 30°-45°” zastępuje się słowami o treści: „w przedziale 28°-45°”,
- d) w pkt 1 skreśla się ppkt f,
- e) w pkt 3 słowa o treści: „0,25” zastępuje się słowami o treści: „0,30”,
- f) w pkt 4 słowa o treści: „60%” zastępuje się słowami o treści: „50%”;

2) w rozdziale 3, § 21:

- a) w pkt 5, słowa o treści: „w przedziale 35°-50° zastępuje się słowami o treści: „w przedziale 28°-50° i słowa o treści: „w przedziale 30°-45° zastępuje się słowami o treści: „w przedziale 28°-45°”,
b) skreśla się pkt 6;

3) w rozdziale 3, § 23, pkt 2, w ppkt c, słowa o treści: „w przedziale 35°-50° zastępuje się słowami o treści: „w przedziale 28°-50°”.

2. Pozostałe ustalenia uchwały wymienionej w ust. 1, w tym rysunek planu, pozostają bez zmian.

§ 2. Przedmiot i granice zmiany planu określono na podstawie uchwał Rady Gminy Ełk: Nr XXVII/213/07 z dnia 27 grudnia 2007 roku w sprawie przystąpienia do zmiany miejscowego planu zagospodarowania przestrzennego, terenu położonego w obrębie Barany, obejmującym grunty o nr geod. 155, 156, 160/3, 168, 153, 167, 169, Gmina Ełk i Nr XXXI/275/08 z dnia 31 marca 2008 r. w sprawie zmiany uchwały Nr XXVII/213/07 Rady Gminy Ełk z dnia 27 grudnia 2007 roku,

§ 3. Załączniki do uchwały stanowią:

- 1) załącznik Nr 1 - rozstrzygnięcie o sposobie rozpatrzenia uwag do projektu zmiany planu.
2) załącznik Nr 2 - rozstrzygnięcie o sposobie realizacji, zapisanych w zmianie planu, inwestycji z zakresu infrastruktury technicznej, które należą do zadań własnych gminy oraz zasadach ich finansowania, zgodnie z przepisami o finansach publicznych,

§ 4. Wykonanie niniejszej uchwały powierza się Wójtowi Gminy Ełk.

§ 5. Uchwała wchodzi w życie po upływie 30 dni od daty jej ogłoszenia w Dzienniku Urzędowym Województwa Warmińsko-Mazurskiego.

Przewodniczący Rady Gminy
Mirostław Świdorski

Załącznik Nr 1
do uchwały Nr XL/344/08
Rady Gminy Ełk
z dnia 26 września 2008 r.

W okresie wyłożenia do publicznego wglądu projektu zmiany miejscowego planu zagospodarowania przestrzennego terenu położonego w obrębie Barany, Gmina Ełk, obejmującego grunty o nr 155, 156, 160/3, 168, 153, 167, 169, Gmina Ełk tj. od dnia 14.07.2008 r. do dnia 11.08.2008 r.) oraz w terminie do dnia 26.08.2008 r. (15 dni po dni po okresie wyłożenia do publicznego wglądu), nie wniesiono uwag do ustaleń przyjętych w ww. projekcie zmiany planu.

Załącznik Nr 2
do uchwały Nr XL/344/08
Rady Gminy Ełk
z dnia 26 września 2008 r.

Zmiana miejscowego planu zagospodarowania przestrzennego terenu położonego w obrębie Barany, Gmina Ełk, obejmującego grunty o nr geod. 155, 156, 160/3, 168, 153, 167, 169, Gmina Ełk, nie zawiera zapisów o realizacji inwestycji z zakresu infrastruktury technicznej, które należą do zadań własnych Gminy Ełk, stąd też nie wystąpi ich finansowanie zgodnie z przepisami ustawy o finansach publicznych.

2607

UCHWAŁA Nr XL/352/08

Rady Gminy Ełk

z dnia 26 września 2008 r.

w sprawie uchwalenia miejscowego planu zagospodarowania przestrzennego terenu położonego w obrębie Mrozy Wielkie, gmina Ełk, stanowiącego działkę oznaczoną nr ewid. 327.

Na podstawie art. 18 ust. 2 pkt 5 ustawy z dnia 8 marca 1990 r. o samorządzie gminnym (Dz. U. z 2001 r. Nr 142, poz. 1591 oraz z 2002 r. Nr 23, poz. 220, Nr 62, poz. 558, Nr 113, poz. 984, Nr 153, poz. 1271 i Nr 214, poz. 1806, z 2003 r. Nr 80, poz. 717, Nr 162, poz. 1568, z 2004 r. Nr 102, poz. 1055 i Nr 116, poz. 1203, z 2005 r. Nr 172, poz. 1441 i Nr 175, poz. 1457 oraz z 2006 r. Nr 17, poz. 128 i Nr 181, poz. 1337) art. 15 ust. 2, art. 20 ust. 1 i art. 29 ustawy z dnia 27 marca 2003 r. o planowaniu i zagospodarowaniu przestrzennym (Dz. U. Nr 80, poz. 717, z 2004 r. Nr 6, poz. 41 i Nr 141, poz. 1492, z 2005 r. Nr 113, poz. 954 i Nr 130, poz. 1087, z 2006 r. Nr 45, poz. 319 i Nr 225, poz. 1635 oraz z 2007 r. Nr 127 poz. 880) Rada Gminy Ełk stanowi, co następuje:

§ 1. Po stwierdzeniu zgodności z ustaleniami Studium uwarunkowań i kierunków zagospodarowania przestrzennego Gminy Ełk, uchwalonego uchwałą Nr XXXII/207/01 Rady Gminy Ełk z dnia 30 listopada 2001 roku z późn. zm., uchwała się miejscowy plan zagospodarowania przestrzennego terenu położonego w obrębie Mrozy Wielkie, gmina Ełk, stanowiącego działkę oznaczoną nr ewid. 327, o powierzchni 1,15 ha, zwany dalej planem, składający się z ustaleń zawartych w niniejszej uchwale oraz integralnych części uchwały: rysunku planu w skali 1:1000 stanowiącego załącznik Nr 1 do niniejszej uchwały oraz rozstrzygnięcia o sposobie rozpatrzenia uwag do projektu planu i sposobie realizacji, zapisanych w planie, inwestycji z zakresu infrastruktury technicznej, które należą do zadań własnych gminy oraz zasadach ich finansowania, zgodnie z przepisami o finansach publicznych, stanowiącego załącznik Nr 2 do uchwały.

§ 2. Przedmiot i granice planu określono na podstawie uchwały Nr XXV/196/07 Rady Gminy Ełk z dnia 23 listopada 2007 r. w sprawie przystąpienia do sporządzenia miejscowego planu zagospodarowania przestrzennego, dla terenu położonego w obrębie Mrozy Wielkie, Gmina Ełk, stanowiącego działkę oznaczoną nr ewid. 327.

Rozdział 1

Ustalenia ogólne dla całego obszaru objętego planem

§ 3. Teren objęty miejscowym planem zagospodarowania przestrzennego stanowią grunty wytworzone z gleb pochodzenia mineralnego, o następującej strukturze: RV - pow. 0,2404 ha, RVI - pow. 0,3513 ha i PsVIz – pow. 0,5583 ha.

§ 4. Celem regulacji prawnych zawartych w ustaleniach planu jest w szczególności przeznaczenie terenu pod zabudowę mieszkaniową jednorodzinną.

§ 5. Przedmiotem ustaleń planu są:

- 1) tereny zabudowy mieszkaniowej jednorodzinnej, oznaczone na rysunku planu symbolem MN,
- 2) tereny dróg wewnętrznych, oznaczone na rysunku planu symbolem KDW,
- 3) tereny rolnicze, oznaczone na rysunku planu symbolem R.

§ 6. 1. Następujące oznaczenia graficzne na rysunku planu wymienionym w § 1 są ustaleniami obowiązującymi:

- 1) granice terenu objętego planem,
- 2) linie rozgraniczające tereny o różnym sposobie użytkowania – ściśle określone,
- 3) przeznaczenie terenów określone symbolami literowymi,
- 4) maksymalna nieprzekraczalna linia zabudowy.

§ 7. Ilekroć w planie jest mowa o:

- 1) terenie – należy przez to rozumieć teren ograniczony na rysunku planu liniami rozgraniczającymi, jeśli z treści uchwały nie wynika inaczej,
- 2) maksymalnej nieprzekraczalnej linii zabudowy - należy przez to rozumieć granicę usytuowania ściany budynku lub innych obiektów, z pominięciem galerii, balkonów, tarasów, wykusy wysuniętych poza obrys budynku mniej niż 1,0 m oraz elementów wejść do budynku (schody, podest, daszek, pochylnia dla osób niepełnosprawnych itp.),
- 3) powierzchni zabudowy – należy przez to rozumieć sumę powierzchni zabudowy wszystkich budynków zlokalizowanych na działce budowlanej, liczonej po ich zewnętrznym obrysie murów lub obudowy ścian przyziemia, a w przypadku nadwieszzeń, podcieni z podporami, przejazdów - po obrysie wyższych kondygnacji,
- 4) powierzchni biologicznie czynnej - należy przez to rozumieć powierzchnię działki trwale pokrytą roślinnością oraz wodami powierzchniowymi, która pozostaje niezabudowana powierzchniowo lub kubaturowo, niestanowiącą nawierzchni dojazdu i parkingów trwale i szczelnie utwardzonych,
- 5) froncie działki - należy przez to rozumieć część działki budowlanej, która przylega do drogi, z której odbywa się główny wjazd lub wejście na działkę.

Rozdział 2

Ustalenia dotyczące przeznaczenia terenu

§ 8. 1. Ustala się tereny zabudowy mieszkaniowej jednorodzinnej, oznaczone na rysunku planu symbolami: 1MN i 2MN.

2. Ustala się następujące przeznaczenie terenu: teren przeznaczony do zabudowy budynkami mieszkalnymi jednorodzinnymi wraz z ich zapleczem: w szczególności budynki gospodarcze, garażowe, dojazdy, miejsca parkingowe.

§ 9. 1. Ustala się tereny rolnicze, oznaczone na rysunku planu symbolem R.

2. Przeznaczenie terenu: uprawy rolne z dopuszczeniem warzywnictwa i ogrodnictwa.

§ 10. 1. Ustala się tereny dróg wewnętrznych, oznaczone na rysunku planu symbolami: 1KDW i 2KDW.

2. Ustala się następujące przeznaczenie terenu: tereny komunikacyjne, służące obsłudze terenów sąsiednich.

Rozdział 3

Ustalenia dotyczące parametrów i wskaźników kształtowania zabudowy oraz zagospodarowania terenu

§ 11. Ustalenia dla terenów zabudowy mieszkaniowej jednorodzinnej, oznaczonych na rysunku planu symbolami: 1MN i 2MN:

- 1) realizacja budynków mieszkalnych jednorodzinnych, realizowanych w zabudowie wolno stojącej (w tym z pomieszczeniami garażowymi) z dopuszczeniem realizacji budynków gospodarczych i garażowych,
- 2) lokalizacja budynków przy zachowaniu maksymalnej nieprzekraczalnej linii zabudowy oznaczonej na rysunku planu i ustalonej w stosunku do dróg oraz napowietrznych linii elektroenergetycznych SN,
- 3) wysokość budynków do dwóch kondygnacji nadziemnych, łącznie z poddaszem użytkowym, w tym pomieszczeniami przeznaczonymi na pobyt ludzi,
- 4) maksymalna wysokość kalenicy dachu, mierzona od średniego poziomu terenu przed głównym wejściem do budynku:
 - dla budynku mieszkalnego jednorodzinnego – 9 m,
 - dla budynków gospodarczych i garażowych – 7 m,
- 5) dachy budynków dwuspadowe, z dopuszczeniem wielospadowych z wyraźnie zarysowaną kalenicą, o kącie nachylenia głównych połaci dachowych:
 - dla budynku mieszkalnego jednorodzinnego – w przedziale 30°-45°,
 - dla budynków gospodarczych i garażowych - do 45°,
- 6) realizacja obiektów związanych z obsługą infrastrukturalną terenów budowlanych i utrzymania porządku jak: uzbrojenie terenu, kontenery na odpadki stałe itp.,

7) stosunek powierzchni zabudowy do powierzchni działki - maksymalny 0,25,

8) powierzchnia biologicznie czynna nie może być mniejsza niż 40% powierzchni działki.

§ 12. Ustalenia dla terenów rolniczych, oznaczonych na rysunku planu symbolem R:

- 1) zagospodarowanie terenu regulują przepisy odrębne, w szczególności dotyczące ochrony gruntów rolnych,
- 2) teren położony w znacznej części w obszarze oddziaływania pól elektromagnetycznych, w związku z przebiegiem napowietrznych linii elektroenergetycznych SN.

§ 13. Ustalenia dla terenu drogi wewnętrznej, oznaczonego na rysunku planu symbolem 1KDW:

- 1) teren przeznaczony na poszerzenie pasa drogowego drogi wewnętrznej, oznaczonej aktualnie działką o nr ewid. 71,
- 2) poszerzenie pasa drogowego kosztem terenu objętego planem do 6 m,
- 3) dopuszcza się budowę sieci infrastruktury technicznej, wynikających z potrzeb zaopatrzenia terenów przyległych,
- 5) maksymalna nieprzekraczalna linia zabudowy w odległości 5 m od granicy planowanego pasa drogowego.

§ 14. Ustalenia dla terenu drogi wewnętrznej, oznaczonego na rysunku planu symbolem 2KDW:

- 1) droga wewnętrzna, urządzona w formie ciągu pieszojezdnego, przeznaczona do bezpośredniej obsługi terenów przyległych, zakończona placem nawrotowym o wymiarach min. 12,5 m na 12,5 m,
- 2) włączenie drogi wewnętrznej do drogi oznaczonej działką nr 71, w miejscu oznaczonym na rysunku planu, z dopuszczeniem niewielkich korekt na etapie dokonywania podziałów geodezyjnych i sporządzania projektu komunikacyjnego terenu,
- 3) minimalna szerokość pasa drogowego - 5 m,
- 4) w wyznaczonym pasie drogowym przewiduje się realizację sieci infrastruktury technicznej, wynikających z potrzeb zaopatrzenia terenów przyległych,
- 5) maksymalna nieprzekraczalna linia zabudowy w odległości 5 m od granicy planowanego pasa drogowego.

§ 15. Ustalenia dotyczące podziału nieruchomości dla całego terenu objętego planem:

- 1) każda z wydzielanych działek musi mieć dostęp do drogi publicznej,
- 2) minimalna powierzchnia wydzielanej działki pod zabudowę mieszkaniową jednorodziną - 900 m²,
- 3) minimalna szerokość frontu wydzielanej działki pod zabudowę mieszkaniową jednorodziną (lub w części pod zabudowę mieszkaniową jednorodziną i zieleń urządzoną) - 20 m; z wyjątkiem jednej działki położonej w sąsiedztwie placu nawrotowego, zgodnie z oznaczeniem na rysunku planu, gdzie minimalna

szerokość działki na odcinku przyległym do drogi 2KDW wynosić winna 15 m,

- 4) wydzielenie terenu 1KDW i 2KDW planuje się po granicy określonej w planie i opisanej jako „linie rozgraniczające tereny o różnym sposobie użytkowania - postulowane” z dopuszczeniem korekt, wynikających w szczególności z opracowanego projektu drogowego,
- 5) wydzielenie terenu R planuje się po granicy określonej w planie i opisanej jako „linie rozgraniczające tereny o różnym sposobie użytkowania – ściśle określone”,
- 6) dopuszcza się podział terenu w sposób inny niż wyżej wymieniony, w celu regulacji granic działek,
- 7) w przypadku zmiany numeru działki ewidencyjnej objętej planem - odpowiednie ustalenia planu należy dostosować do zmienionej numeracji, co nie wymaga przeprowadzania procedury zmiany planu,
- 8) dla stwierdzenia zgodności podziału nieruchomości z ustaleniami planu - jeżeli ustalenia szczegółowe zawarte w niniejszym paragrafie nie stanowią inaczej - należy ustalić, czy przewidywane przeznaczenie dzielonego terenu jest zgodne z planem oraz czy istnieje możliwość zgodnego z planem zagospodarowania terenu.

Rozdział 4

Ustalenia dotyczące zasad ochrony i kształtowania ładu przestrzennego

§ 16. 1. Zabudowa winna skalą i formą harmonizować z otoczeniem i krajobrazem.

2. Zalecane stosowanie tradycyjnych materiałów budowlanych - cegła, kamień, drewno, dachówka.

3. Lokalizacja budynków przy zachowaniu maksymalnej nieprzekraczalnej linii zabudowy, oznaczonej na rysunku planu i ustalonej w odległości 5 m od granicy projektowanego pasa drogowego (teren 1KDW i 2KDW) oraz w odległości 5 m od skrajnego przewodu napowietrznej linii elektroenergetycznej SN.

Rozdział 5

Ustalenia dotyczące zasad ochrony środowiska, przyrody i krajobrazu kulturowego

§ 17. Obowiązuje ochrona i zachowanie elementów podlegających prawnej ochronie w zakresie ochrony środowiska przyrodniczego – Obszar Chronionego Krajobrazu Pojezierza Ełckiego wprowadzony na podstawie aktów prawnych.

§ 18. Plan przyjmuje następujące kwalifikacje terenów w zakresie ochrony przed hałasem: wskazany w planie teren zabudowy mieszkaniowej jednorodzinnej należy traktować jako „tereny zabudowy mieszkaniowej jednorodzinnej” w rozumieniu przepisów aktualnej ustawy Prawo ochrony środowiska i przepisów wykonawczych do tej ustawy,

§ 19. 1. Na terenie objętym planem obowiązuje utrzymanie wysokich standardów środowiska przyrodniczego, w szczególności czystości wód, powietrza atmosferycznego, gleb.

2. Wprowadza się obowiązek docelowego objęcia obszaru planu zorganizowanym systemem odprowadzania i unieszkodliwiania ścieków, wytwarzanych przez użytkowników oraz zgodnie z obowiązującymi przepisami prawa wprowadza zakaz odprowadzania nieoczyszczonych ścieków do gruntu i wód.

3. Wprowadza się zakaz stosowania żużla do ulepszania nawierzchni drogi wewnętrznej.

4. Wprowadza się zakaz gromadzenia i składowania odpadów nie związanych ze zwykłym użytkowaniem nieruchomości.

5. Użytkownicy terenów muszą posiadać zorganizowany sposób gromadzenia odpadów stałych np. w kontenerach z wywozem na składowisko gminne.

5. Obowiązuje zakaz realizacji przedsięwzięć mogących znacząco oddziaływać na środowisko w rozumieniu przepisów z zakresu ochrony środowiska; zakaz nie dotyczy przedsięwzięć dopuszczonych ustaleniami planu.

Rozdział 6

Ustalenia dotyczące zasad ochrony dziedzictwa kulturowego i zabytków oraz dóbr kultury współczesnej oraz ustalenia dotyczące granic i sposobów zagospodarowania terenów lub obiektów podlegających ochronie

§ 20. 1. Teren objęty planem miejscowym nie jest objęty ochroną konserwatorską, nie występują na nim obiekty zabytkowe i obiekty dóbr kultury współczesnej.

2. W przypadku dokonania znalezisk archeologicznych prace budowlane winny być przerwane, a teren udostępniony do ratowniczych badań archeologicznych.

3. Na terenie objętym planem miejscowym nie występują tereny górnicze oraz narażone na niebezpieczeństwo powodzi oraz zagrożone osuwaniem się mas ziemnych.

Rozdział 7

Ustalenia dotyczące zasad modernizacji, rozbudowy i budowy systemów komunikacji i infrastruktury technicznej

§ 21. 1. Obsługę komunikacyjną terenu objętego planem projektuje się w oparciu drogę wewnętrzną 2KDW oraz drogę stanowiącą własność gminy Ełk, oznaczoną działką nr 71 (wraz z terenem 1KDW), położoną poza granicami terenu objętego planem.

2. Potrzeby parkingowe należy zabezpieczyć poprzez realizację miejsc postojowych w granicach terenów zabudowy mieszkaniowej jednorodzinnej (teren 1MN i 2MN), przyjmując minimum dwa miejsca postojowe na jednej działce budowlanej (w tym w pomieszczeniu garażowym).

3. Zasilanie w energię elektryczną planuje się z istniejących urządzeń elektroenergetycznych na warunkach zarządcy sieci. Zasilanie obiektów planowane jest z projektowanej słupowej stacji transformatorowej. W pasie drogowym drogi wewnętrznej 1KDW i 2KDW planuje się budowę linii kablowej nn i złącz kablowych na granicy projektowanych do wydzielenia działek. Uzyskanie

warunków technicznych od dysponenta sieci nastąpi na etapie projektu budowlanego.

4. Realizację zapotrzebowania na wodę planuje się z projektowanego wodociągu gminnego, na warunkach jego zarządcy. Tymczasowo dopuszcza się realizację zapotrzebowania na wodę z lokalnych, projektowanych ujęć wód podziemnych (studni), zlokalizowanych w granicach działek budowlanych, zgodnie z obowiązującymi przepisami prawa. W przypadku wybudowania sieci wodociągowej, jako inwestycji gminnej, umożliwiającej podłączenie działek objętych planem, podłączenie to będzie obowiązkowe.

5. Odprowadzanie ścieków bytowo-gospodarczych docelowo przewiduje do kanalizacji sanitarnej i oczyszczalni ścieków w oparciu o system grawitacyjny lub grawitacyjno-łoczny. Dopuszcza się tymczasowo odprowadzenie ścieków do szczelnych, ekologicznych zbiorników na ścieki, usytuowanych w granicach działek budowlanych, z wywozem ścieków do oczyszczalni. Jeżeli pozwolą na to warunki gruntowo-wodne dopuszcza się budowę przydomowych ekologicznych oczyszczalni ścieków.

Realizację sieci kanalizacji sanitarnej w granicach planu planuje się na terenach 1KDW i 2KDW. W przypadku wybudowania sieci kanalizacji sanitarnej, jako inwestycji gminnej, umożliwiającej podłączenie działek objętych planem, podłączenie to będzie obowiązkowe.

6. Odprowadzanie wód opadowych zgodnie z obowiązującymi przepisami prawa.

7. Realizację zapotrzebowania na energię ciepłą przewiduje się z indywidualnych źródeł ciepła, funkcjonujących w oparciu o paliwo ekologiczne (nośniki przyjazne środowisku takie np. jak: olej opałowy, gaz, energia elektryczna, drewno, pompa ciepła, kolektory słoneczne, itp.), spełniających wymagania określone w przepisach szczególnych. Dopuszcza się ogrzewanie kominkowe.

8. Podłączenie do sieci telekomunikacyjnej należy projektować zgodnie z warunkami jej zarządcy. Linie telekomunikacyjne w granicach planu należy projektować jako podziemne z rozprowadzeniem na terenach przeznaczonych pod ciąg komunikacyjny (teren 1KDW i 2KDW).

9. W przypadku kolizji projektowanych obiektów z istniejącymi urządzeniami telekomunikacyjnymi i elektroenergetycznymi należy je przebudować i dostosować do projektowanego zagospodarowania zgodnie z obowiązującymi przepisami, normami i warunkami przebudowy. Uzyskanie warunków technicznych od dysponenta sieci nastąpi na etapie projektu budowlanego.

10. Dopuszcza się budowę innych niż wyżej wymienione sieci infrastruktury technicznej bez konieczności zmiany planu.

11. Dopuszcza się lokalizację sieci i urządzeń infrastruktury technicznej na terenach przeznaczonych pod zabudowę.

12. Obiektem odbioru, gromadzenia i utylizacji odpadów stałych będzie gminne składowisko odpadów. Tymczasowe gromadzenie odpadków stałych tylko w

wyznaczonym miejscu, zgodnie z wymogami przepisów szczególnych.

Rozdział 8

Ustalenia dotyczące wymagań wynikających z potrzeb kształtowania przestrzeni publicznych

§ 22. Na terenie objętym planem nie wyznacza się obszarów przestrzeni publicznej.

Rozdział 9

Ustalenia dotyczące szczegółowych zasad i warunków scalania i podziału nieruchomości objętych planem miejscowym

§ 23. Ze względu na uwzględnienie w planie przebiegu granic działek ewidencyjnych nie ustala się warunków scalania i podziałów nieruchomości. Zasady podziału nieruchomości określone są w § 15.

Rozdział 10

Szczegółowe warunki zagospodarowania terenów oraz ograniczenia w ich użytkowaniu, w tym zakaz zabudowy

§ 24. Wyłącza się z zabudowy mieszkaniowej jednorodzinnej teren pod napowietrzną linią elektroenergetyczną SN i w odległości 5 m od skrajnego przewody tej linii.

Rozdział 11

Ustalenia w zakresie obrony cywilnej

§ 25. Oświetlenie zewnętrzne (np. drogi, budynków) należy przystosować do wygaszania.

Rozdział 12

Ustalenia dotyczące sposobów i terminów tymczasowego zagospodarowania, urządzania i użytkowania terenów

§ 26. Teren objęty planem może być wykorzystywany w sposób dotychczasowy do czasu jego zagospodarowania zgodnie z planem.

Rozdział 13

Ustalenia dotyczące stawek procentowych stanowiących podstawę do określenia opłaty, o której mowa w art. 36 ust. 4 ustawy o planowaniu i zagospodarowaniu przestrzennym

§ 27. Ustala się stawkę procentową służącą naliczeniu jednorazowej opłaty z tytułu wzrostu wartości nieruchomości w związku z uchwaleniem planu w wysokości 25 %.

Rozdział 14

Ustalenia końcowe

§ 28. Wykonanie niniejszej uchwały powierza się Wójtowi Gminy Ełk.

§ 29. Uchwała wchodzi w życie po upływie 30 dni od daty jej ogłoszenia w Dzienniku Urzędowym Województwa Warmińsko-Mazurskiego.

Przewodniczący Gminy Ełk
Mirostław Świdorski

Załącznik Nr 2
do uchwały Nr XL/352/08
Rady Gminy Ełk
z dnia 26 września 2008 r.

1. Miejscowy plan zagospodarowania przestrzennego terenu położonego w obrębie Mrozy Wielkie, gmina Ełk, stanowiącego działkę oznaczoną nr ewid. 327, jest zgodny z ustaleniami Studium uwarunkowań i kierunków zagospodarowania przestrzennego Gminy Ełk, uchwalonym uchwałą Nr XXXII/207/01 Rady Gminy Ełk z dnia 30 listopada 2001 roku z późn. zm.

2. W okresie wyłożenia do publicznego wglądu projektu miejscowego planu zagospodarowania przestrzennego terenu położonego w obrębie Mrozy Wielkie, gmina Ełk, stanowiącego działkę oznaczoną nr ewid. 327 (tj. od dnia 17.06.2008 r. do dnia 15.07.2008 r.) oraz w terminie do dnia 29.07.2008 r., nie wniesiono uwag do ustaleń przyjętych w ww. projekcie planu.

3. Miejscowy plan zagospodarowania przestrzennego terenu położonego w obrębie Mrozy Wielkie, gmina Ełk, stanowiącego działkę oznaczoną nr ewid. 327, nie zawiera zapisów o realizacji inwestycji z zakresu infrastruktury technicznej, które należą do zadań własnych Gminy Ełk, stąd też nie wystąpi ich finansowanie zgodnie z przepisami ustawy o finansach publicznych.

2608

UCHWAŁA Nr XXVI/154/08 Rady Gminy Górowo Iławeckie z dnia 30 września 2008 r.

zmieniająca uchwałę w sprawie nadania statutu Gminnemu Ośrodkowi Pomocy Społecznej w Górowie Iławeckim.

Na podstawie art. 238 ust. 2 ustawy z dnia 30 czerwca 2005 r. o finansach publicznych (Dz. U. z 2005 r. Nr 249, poz. 2104, Nr 169, poz. 1420, z 2006 r. Nr 45, poz. 319, Nr 104, poz. 708, Nr 170, poz. 1217 i 1218, Nr 187, poz. 1381 i Nr 249, poz. 1832, z 2007 r. Nr 82, poz. 560, Nr 88, poz. 587, Nr 115, poz. 791 i Nr 140, poz. 984) Rada Gminy uchwala, co następuje:

§ 1. W uchwale Nr XLI/214/06 Rady Gminy Górowo Iławeckie z dnia 25 sierpnia 2006r. w sprawie nadania statutu Gminnemu Ośrodkowi Pomocy Społecznej wprowadza się następujące zmiany:

1) w rozdziale I w § 4 po pkt 10 dodaje się pkt 11 w brzmieniu:

„11) ustawy z dnia 7 września 2007 r. o pomocy osobom uprawnionym do alimentów (Dz. U. Nr 192, poz. 1378 z późn. zm.) i przepisów wykonawczych do tej ustawy.”;

2) w rozdziale III w § 20 po pkt 4 dodaje się pkt 5, 6 i 7 w brzmieniu:

„5) przyznawanie i wypłacanie jednorazowej zapomogi z tytułu urodzenia żywego dziecka,
6) prowadzenie postępowań w sprawach świadczeń z funduszu alimentacyjnego i wydawanie w tych sprawach decyzji administracyjnych,
7) przeprowadzanie wywiadów alimentacyjnych i odbieranie oświadczeń majątkowych od dłużników alimentacyjnych.”

§ 2. Wykonanie uchwały powierza się Wójtowi Gminy Górowo Iławeckie.

§ 3. Uchwała wchodzi w życie po upływie 14 dni od dnia ogłoszenia w Dzienniku Urzędowym Województwa Warmińsko-Mazurskiego.

Przewodniczący Rady Gminy
Grzegorz Jatkowski

2609

UCHWAŁA Nr XXVI/155/08 Rady Gminy Górowo Iławeckie z dnia 30 września 2008 r.

w sprawie zasad zwrotu wydatków na zasiłki okresowe, zasiłki celowe i pomoc rzeczową przyznane pod warunkiem zwrotu.

Na podstawie art. 18 ust. 2 pkt 15 ustawy z dnia 8 marca 1990 r. o samorządzie gminnym (Dz. U. z 2001 r. Nr 142, poz. 1591, z 2002 r. Nr 23, poz. 220, Nr 62, poz. 558, Nr 113, poz. 984, Nr 153, poz. 1271, Nr 214, poz. 1806, z 2003 r. Nr 80, poz. 717, Nr 162, poz. 1568 z 2004 r. Nr 102, poz. 1055, Nr 116, poz. 1203, z 2005 r. Nr 172, poz. 1441, Nr 175, poz. 1457, z 2006 r. Nr 17, poz. 128, Nr 181, poz. 1337, z 2007 r. Nr 48, poz. 327, Nr 138, poz. 974, Nr 173, poz. 1218) art. 96 ust. 4 ustawy z dnia 12 marca 2004 r. o pomocy społecznej (Dz. U. z 2008 r. Nr 115, poz. 728) Rada Gminy Górowo Iławeckie uchwala, co następuje:

§ 1. Uchwała reguluje zasady zwrotu wydatków za świadczenia pomocy społecznej obejmujących: zasiłki okresowe, zasiłki celowe i pomoc rzeczową będących w zakresie zadań własnych gminy, przyznane pod warunkiem zwrotu części lub całości.

§ 2. Osobie lub rodzinie, której dochód przekracza kryterium dochodowe określone w art. 8 ust. 1 ustawy o pomocy społecznej może być przyznany zasiłek okresowy, zasiłek celowy lub pomoc rzeczową pod warunkiem zwrotu części lub całości wydatków na zasadach określonych w niniejszej uchwale.

§ 3. 1. W przypadku zwrotu pomocy udzielonej w formie rzeczowej zwrotu dokonuje się do wysokości kosztów tej pomocy ustalonych na podstawie faktury lub innych dokumentów potwierdzających jej wysokość.

2. Wydatki na pomoc pieniężną określoną w § 2 podlegają zwrotowi w całości, jeżeli dochód osoby samotnie gospodarującej lub dochód na osobę w rodzinie przekracza 200% kryterium dochodowego określonego w ustawie o pomocy społecznej.

3. Wydatki na pomoc pieniężną określoną w § 2 podlegają zwrotowi w części w zależności od wysokości uzyskanego dochodu według poniższych zasad:

Dochód osoby samotnie gospodarującej bądź dochód na osobę w rodzinie w stosunku do kryterium dochodowego określonego w art. 8 ust. 1 wyrażony w procentach	Część wydatków na świadczenia podlegająca zwrotowi wyrażona w procentach
powyżej 100% do 120%	10%
powyżej 120% do 140%	30%

powyżej 140% do 160%	50%
powyżej 160% do 180%	70%
powyżej 180% do 200%	90%

§ 4. 1. Zwrotu wydatków za przyznane świadczenia można dokonać jednorazowo lub w miesięcznych ratach na rachunek bankowy lub w kasie Gminnego Ośrodka Pomocy Społecznej.

2. Okres spłaty nie może być dłuższy niż 12 miesięcy.

3. Wysokość raty, ilość rat oraz terminy wpłat ustala kierownik Gminnego Ośrodka Pomocy Społecznej w Górowie Iławeckim na podstawie wywiadu środowiskowego i wniosku pracownika socjalnego w decyzji administracyjnej przyznającej pomoc pod warunkiem zwrotu.

4. Kwota jednorazowej raty nie może być niższa niż 10% wartości udzielonej pomocy.

5. Kwota dochodu osoby samotnie gospodarującej lub dochodu na osobę w rodzinie po wpłacie raty nie może być niższa niż 110% kryterium dochodowego.

§ 5. W przypadkach szczególnych – określonych w art. 104 ust. 4 ustawy o pomocy społecznej Kierownik GOPS w Górowie Iławeckim na wniosek osoby zainteresowanej lub pracownika socjalnego może odstąpić od żądania zwrotu wydatków za udzielone świadczenia w części lub w całości bądź odroczyć termin spłaty.

§ 6. Wykonanie uchwały powierza się Wójtowi Gminy Górowo Iławeckie.

§ 7. Traci moc uchwała Nr XXVI/136/97 Rady Gminy Górowo Iławeckie z dnia 28 lutego 1997 r. w sprawie zasad zwrotu wydatków na świadczenia lecznicze, pomoc rzeczową, zasiłki celowe oraz pokrycie kosztów pogrzebu.

§ 8. Uchwała wchodzi w życie po upływie 14 dni od dnia ogłoszenia w Dzienniku Urzędowym Województwa Warmińsko-Mazurskiego.

Przewodniczący Rady Gminy
Grzegorz Jatkowski

2610

UCHWAŁA Nr XXI/111/08 Rady Miejskiej w Młynarach z dnia 30 września 2008 r.

zmieniająca uchwałę w sprawie ustalenia Regulaminu określającego wysokość stawek i szczegółowe warunki przyznawania nauczycielom dodatków: za wysługę lat, motywacyjnego, funkcyjnego, za warunki pracy oraz wysokość i warunki wypłacania innych składników wynagrodzenia wynikających ze stosunku pracy, szczegółowy sposób obliczania wynagrodzenia za godziny ponadwymiarowe i godziny doraźnych zastępstw, a także wysokość nauczycielskiego dodatku mieszkaniowego oraz szczegółowe zasady jego przyznawania i wypłacania.

Na podstawie art. 30 ust. 6 i ust. 6a, i art. 54 ust. 3 i 7 oraz art. 91d pkt 1 ustawy z dnia 26 stycznia 1982 r. Karta Nauczyciela (Dz. U. z 2006 r. Nr 97, poz. 674 z późniejszymi zmianami) w związku art. 18 ust. 2 pkt 15 oraz art. 40 ust. 1 i art. 42 ustawy z dnia 8 marca 1990 r. o samorządzie gminnym (Dz. U. z 2001 r. Nr 142, poz. 1591 z późniejszymi zmianami) oraz przepisów rozporządzenia Ministra Edukacji Narodowej i Sportu z dnia 31 stycznia 2005 r. w sprawie wysokości minimalnych stawek wynagrodzenia zasadniczego nauczycieli, ogólnych warunków przyznawania dodatków do wynagrodzenia zasadniczego oraz wynagrodzenia za pracę w dniu wolnym od pracy (Dz. U. Nr 22, poz. 181 z późniejszymi zmianami) Rada Miejska w Młynarach uchwała, co następuje:

§ 1. W załączniku do uchwały Nr XIV/75/07 Rady Miejskiej w Młynarach z dnia 20 grudnia 2007 r. w sprawie ustalenia Regulaminu określającego wysokość stawek i szczegółowe warunki przyznawania nauczycielom dodatków: za wysługę lat, motywacyjnego, funkcyjnego, za warunki pracy oraz wysokość i warunki wypłacania innych składników wynagrodzenia wynikających ze stosunku pracy, szczegółowy sposób obliczania wynagrodzenia za godziny ponadwymiarowe i godziny doraźnych zastępstw, a także wysokość nauczycielskiego dodatku mieszkaniowego oraz szczegółowe zasady jego przyznawania i wypłacania wprowadza się następujące zmiany:

1) § 6 ust. 2 otrzymuje brzmienie:

„Warunkiem przyznania nauczycielowi dodatku motywacyjnego jest spełnienie co najmniej dwóch z czterech wymienionych punktów”;

2) w § 7 pierwsze zdanie otrzymuje brzmienie:

„Warunkiem przyznania dodatku motywacyjnego dyrektorowi szkoły, poza wymienionymi w § 6 w ust. 2 jest spełnienie wszystkich niżej wymienionych kryteriów”;

3)* w § 9:

- a) w ust. 2 skreśla się wyrazy „w uzgodnieniu z dyrektorem szkoły, w której uzupełnia etat”,
- b) w ust. 3 skreśla się wyrazy „po zasięgnięciu opinii dyrektora szkoły poprzedniej”,
- c) skreśla się ust. 6 i 7;

4) w § 15:

- a) skreśla się ust. 2,*
- b) ust. 3 otrzymuje brzmienie :
Dodatek funkcyjny przysługuje w następujących wysokościach:
 - a) dyrektorowi szkoły liczącej do 9 oddziałów - od 500 do 700 zł,
 - b) dyrektorowi szkoły liczącej od 10 do 19 oddziałów - od 550 do 1000 zł,
 - c) dyrektorowi szkoły liczącej powyżej 19 oddziałów - od 700 zł do 1200 zł,
 - d) dyrektorowi przedszkola czynnego ponad 5 godzin dziennie od 450 do 600 zł,
 - e) wicedyrektorowi szkoły - od 400 do 700 zł,
 - f) wychowawcy w przedszkolu od 60 do 80 zł,
 - g) wychowawcy w szkole - klasa do 24 osób - od 60 do 80 zł,
 - h) wychowawcy w szkole - klasa od 25 osób - od 70 do 100 zł,
 - i) opiekunowi stażu - od 20 zł do 40 zł,
 - j) kierownikowi świetlicy - od 130 do 250 zł.

§ 2. Wykonanie uchwały powierza się Burmistrzowi Miasta i Gminy Młynary.

§ 3. Uchwała wchodzi w życie po upływie 14 dni od ogłoszenia w Dzienniku Urzędowym Województwa Warmińsko-Mazurskiego.

Przewodniczący Rady Miejskiej
Mariusz Perlejewski

* Wojewoda Warmińsko-Mazurski stwierdził nieważność
- rozstrzygnięcie nadzorcze NK.0911-353/08 z dnia 5 listopada 2008 r.

2611

UCHWAŁA Nr XXI/112/08 Rady Miejskiej w Młynarach z dnia 30 września 2008 r.

w sprawie określenia zasad udzielania i rozmiar zniżek tygodniowego obowiązkowego wymiaru zajęć nauczyciela, którym powierzono stanowisko kierownicze w szkołach i placówkach oraz tygodniowego obowiązkowego wymiaru godzin pracy pedagoga i logopedy zatrudnionych w szkołach.

Na podstawie art. 18 ust. 2 pkt 15 ustawy z dnia 8 marca 1990 roku o samorządzie gminnym (t.j. Dz. U. z 2001 r. Nr 142, poz. 1591; Dz. U. z 2002 r. Nr 23, poz. 220; Nr 62, poz. 558; Nr 113, poz. 984; Nr 153, poz. 1271; Nr 214, poz. 1806; Dz. U. z 2003 r. Nr 80, poz. 717, Nr 162, poz. 1568; Dz. U. z 2004 r. Nr 102, poz. 1055; Nr 116, poz. 1203; Dz. U. z 2005 r. Nr 167, poz. 1759; Nr 172, poz. 1441; Nr 175, poz. 1457; Dz. U. z 2006 r. Nr 17, poz. 128; Nr 181, poz. 1337; Dz. U. z 2007 r. Nr 48, poz. 327; Nr 138; poz. 974; Nr 173, poz. 1218) oraz art. 42 ust. 6 i 7 - ustawy z dnia 26 stycznia 1982 roku - Karta Nauczyciela (tekst jednolity Dz. U. z 2006 r. Nr 97, poz. 674, zm.: Dz. U. z 2007 r. Nr 17, poz. 95; Nr 80, poz. 542; Nr 102, poz. 689; Nr 158, poz. 1103; Nr 176, poz. 1238) po uzyskaniu pozytywnej opinii Warmińsko-Mazurskiego Kuratora Oświaty uchwała się, co następuje:

§ 1. 1. Nauczycielom, którym powierzono stanowiska kierownicze w szkołach, obniża się tygodniowy obowiązkowy wymiar godzin zajęć dydaktycznych, wychowawczych i opiekuńczych określonych w art. 42 ust. 3 ustawy - Karta Nauczyciela.

2. Tygodniowy wymiar zajęć kadry kierowniczej po udzieleniu zniżek kształtuje się następująco:

Lp	Stanowisko kierownicze	Tygodniowy wymiar zajęć (godz)
1	Dyrektor przedszkola czynnego ponad 5 godz. dziennie 2 oddz. i więcej	12
2.	Dyrektor szkoły liczącej:	
	- do 9 oddziałów	8
	- od 10 do 19 oddziałów	7
	- powyżej 19 oddziałów	3
3.	Wicedyrektor szkoły	9
4.	Kierownik świetlicy szkolnej z dożywianiem:	
	- do 30 wychowanków	20
	- od 31 do 80 wychowanków	16
	- od 81 do 120 wychowanków	14
	- powyżej 120 wychowanków	12

3. Nauczycielom, którym powierzono stanowiska kierownicze w szkołach w przypadkach uzasadnionych wynikających z organizacji pracy szkoły dopuszcza się realizację godzin ponadwymiarowych w wymiarze nie przekraczającym 2 godzin tygodniowo chyba, że z planów

nauczania określonego przedmiotu wynika potrzeba przydzielenia większej liczby godzin nie większej jednak niż w wysokości określonej w art. 35 pkt 1 ustawy - Karta Nauczyciela.

4. Wymiar zajęć ustalony zgodnie z wymiarem określonym w pkt 2 odnosi się również do nauczycieli zajmujących stanowiska kierownicze w zastępstwie nauczycieli, którym powierzono te stanowiska z tym, że obowiązuje on tych nauczycieli od pierwszego dnia miesiąca następującego po miesiącu w którym zlecono nauczycielowi zastępstwo.

§ 2. Tygodniowy obowiązkowy wymiar godzin dydaktycznych, wychowawczych i opiekuńczych, prowadzonych bezpośrednio z uczniami lub wychowankami, albo na ich rzecz, nauczycieli zatrudnionych w pełnym wymiarze zajęć ustala się z zastrzeżeniem art. 42 ust. 2a i 4a ustawy - Karta Nauczyciela wg następujących norm:

Lp	Stanowisko - typ (rodzaj) szkoły	Tygodniowa liczba godzin obowiązkowego wymiaru zajęć dydaktycznych, wychowawczych, opiekuńczych (godz)
1.	Nauczyciel - pedagog, pedagog - logopeda	20

§ 3. Wykonanie uchwały powierza się Burmistrzowi Miasta i Gminy Młynary.

§ 4. Traci moc uchwała Nr XXVII-199/02 Rady Miejskiej w Młynarach z dnia 12 czerwca 2002 r. w sprawie zasad udzielania i rozmiaru zniżek nauczycielom, którym powierzono stanowiska kierownicze w szkołach oraz zasad zwalniania z obowiązku realizacji tygodniowego obowiązkowego wymiaru zajęć dydaktycznych, wychowawczych i opiekuńczych.

§ 5. Uchwała wchodzi w życie po upływie 14 dni od jej ogłoszenia w Dzienniku Urzędowym Województwa Warmińsko-Mazurskiego.

Przewodniczący Rady Miejskiej
Mariusz Perlejewski

2612

UCHWAŁA Nr XVII/40/08

Rady Gminy Markusy

z dnia 27 października 2008 r.

w sprawie ustalenia wysokości stawek opłaty za zajęcie pasa drogowego dróg gminnych na cele niezwiązane z budową, przebudową, remontem, utrzymaniem i ochroną dróg.

Na podstawie art. 18 ust. 2 pkt 15 ustawy z dnia 8 marca 1990 roku o samorządzie gminnym (tekst jedn.: Dz. U. z 2001 r. Nr 142, poz. 1591 z późn. zm.) w związku z art. 40 ust. 8 ustawy z dnia 21 marca 1985 roku o drogach publicznych (Dz. U. z 2007 r. Nr 19, poz. 115 z późn. zm.) Rada Gminy Markusy uchwala, co następuje:

§ 1. Ustala się wysokość stawek opłaty za zajęcie 1 m² pasa drogowego dróg gminnych na terenie Gminy Markusy na cele niezwiązane z budową, przebudową, remontem, utrzymaniem i ochroną dróg.

§ 2. Wysokość stawek opłat, o których mowa w § 1 wynosi:

- 1) przy prowadzeniu robót w pasie drogowym, za zajęcie:
 - a) jezdni - do 20% szerokości zajęcia - 5,00 zł,
 - b) jezdni - powyżej 20% szerokości zajęcia - 8,00 zł,
 - c) ciągu pieszego - 4,00 zł,
 - d) pozostałych elementów pasa - 2,00 zł;
- 2) za umieszczenie w pasie drogowym urządzeń infrastruktury technicznej niezwiązanych z potrzebami zarządzania drogami lub potrzebami ruchu drogowego:
 - a) jezdnia, ciągi piesze (obszar niezabudowany) - 200,00 zł,
 - b) jezdnia, ciągi piesze (obszar zabudowany) - 150,00 zł,
 - c) drogowe obiekty inżynierskie - 180,00 zł,

d) pozostałe elementy pasa drogowego - 50,00 zł;

- 3) za umieszczenie w pasie drogowym obiektów budowlanych niezwiązanych z potrzebami zarządzania drogami lub potrzebami ruchu drogowego:
 - a) na obszarze niezabudowanym - 0,25 zł,
 - b) na obszarze zabudowanym miejscowości - 0,50 zł,
 - c) reklamy na obszarze zabudowanym i niezabudowanym na parkingach - 1,00 zł;
- 4) za zajęcie pasa drogowego na prawach wyłączności w celach innych niż wymienione w ust. 1 pkt 1-3 - 0,10 zł;
- 5) stawki opłat, o których mowa w ust. 1 pkt 1, 3 i 4 są stawkami dziennymi, a stawka o której mowa w ust. 1 pkt 2 - stawką roczną.

§ 3. Wykonanie uchwały powierza się Wójtowi Gminy Markusy.

§ 4. Uchwała wchodzi w życie po upływie 14 dni od daty ogłoszenia w Dzienniku Urzędowym Województwa Warmińsko-Mazurskiego.

Przewodniczący Rady Gminy
Józef Kujawa

2613

OBWIESZCZENIE

Komisarza Wyborczego w Olsztynie

z dnia 6 listopada 2008 r.

w sprawie zmian w składzie Rady Miejskiej w Pisz.

Zgodnie z art. 182 i 183 w związku z art. 194 ust. 1 ustawy z dnia 16 lipca 1998 r. - Ordynacja wyborcza do rad gmin, rad powiatów i sejmików województw (Dz. U. z 2003 r. Nr 159, poz. 1547 tekst jednolity, z 2004 r. Nr 25, poz. 219, Nr 102, poz. 1055 i Nr 167, poz. 1760, z 2005 r. Nr 175, poz. 1457, z 2006 r. Nr 17, poz. 128, Nr 34, poz. 242, Nr 146, poz. 1055, Nr 159, poz. 1127, Nr 218, poz. 1592, z 2007 r. Nr 48, poz. 327, Nr 112, poz. 766 i z 2008 r. Nr 96, poz. 607 i Nr 180, poz. 1111) oraz prawomocnym wyrokiem Wojewódzkiego Sądu Administracyjnego w Olsztynie z dnia 16 stycznia 2008 r. (Sygn. akt II S.A./OI 931/07) w sprawie ze skargi Anny Małgorzaty Bobko na uchwałę Rady Miejskiej w Pisz z dnia 23 lipca 2007 r. nr XII/103/07 w przedmiocie wygaśnięcia mandatu radnego w związku z wyrokiem Naczelnego Sądu Administracyjnego z dnia 27 sierpnia

2008 r. (Sygn. akt II OSK 723/08) oddalającym skargę kasacyjną Rady Miejskiej w Pisz Komisarz Wyborczy w Olsztynie informuje:

§ 1. W okręgu wyborczym nr 1 lista nr 4 - KOMITET WYBORCZY PRAWO I SPRAWIEDLIWOŚĆ - mandat radnej Anny Małgorzaty Bobko zostaje przywrócony.

§ 2. Obwieszczenie podlega podaniu do publicznej wiadomości i ogłoszeniu w Dzienniku Urzędowym Województwa Warmińsko-Mazurskiego.

Komisarz Wyborczy w Olsztynie
Rafał Małarski

Wydawca: Wojewoda Warmińsko-Mazurski

Redakcja: Warmińsko-Mazurski Urząd Wojewódzki w Olsztynie, Wydział Nadzoru i Kontroli
Al. Marsz. J. Piłsudskiego 7/9, 10-575 Olsztyn, pok. 130, tel. (89) 5232474

Skład komputerowy: Wojewódzki Ośrodek Informatyki TBD w Olsztynie
Al. Marsz. J. Piłsudskiego 7/9, 10-575 Olsztyn, tel. (89) 5232334
e-mail: woi@uw.olsztyn.pl

Druk i rozpowszechnianie: Zakład Obsługi Warmińsko-Mazurskiego Urzędu Wojewódzkiego
Al. Marsz. J. Piłsudskiego 7/9, 10-575 Olsztyn, tel. (89) 5232498, 5232400

Rozpowszechnianie i prenumerata odbywa się:

- na podstawie nadesłanego zamówienia w Zakładzie Obsługi Warmińsko-Mazurskiego Urzędu Wojewódzkiego, Al. Marsz. J. Piłsudskiego 7/9, 10-575 Olsztyn, tel. (89) 5232498, (89) 5232400
- w punkcie sprzedaży w Zakładzie Obsługi Warmińsko-Mazurskiego Urzędu Wojewódzkiego, Al. Marsz. J. Piłsudskiego 7/9, 10-575 Olsztyn, pok. 51, tel. (89) 5232498

Egzemplarze archiwalne wraz ze skrośnikami wyłożone są do powszechnego wglądu w:

- Wydziale Nadzoru i Kontroli Warmińsko-Mazurskiego Urzędu Wojewódzkiego w Olsztynie, Al. Marsz. J. Piłsudskiego 7/9, 10-575 Olsztyn, pok. 148, tel. (89) 5232591
-

Tłoczono z polecenia Wojewody Warmińsko-Mazurskiego
w Zakładzie Obsługi Warmińsko-Mazurskiego Urzędu Wojewódzkiego w Olsztynie
Al. Marsz. J. Piłsudskiego 7/9, 10-575 Olsztyn
