



DZIENNIK URZĘDOWY

WOJEWÓDZTWA WARMIŃSKO-MAZURSKIEGO

Olsztyn, dnia 13 listopada 2008 r.

Nr 175

TREŚĆ:

Poz.:

ROZPORZĄDZENIA WOJEWODY WARMIŃSKO-MAZURSKIEGO:

- 2549 – Nr 102 z dnia 31 października 2008 r. w sprawie użytku ekologicznego „Galk”. 10674
- 2550 – Nr 103 z dnia 3 listopada 2008 r. zmieniające rozporządzenie w sprawie wyznaczenia aglomeracji Biskupiec. 10676

UCHWAŁY RAD GMIN:

- 2551 – Nr XIV/120/08 Rady Gminy Kruklanki z dnia 19 września 2008 r. w sprawie zmiany Statutu Gminnego Ośrodka Pomocy Społecznej w Kruklankach. 10678
- 2552 – Nr XIV/128/08 Rady Gminy Kruklanki z dnia 19 września 2008 r. w sprawie udzielania i rozmiaru zniżek tygodniowego obowiązkowego wymiaru godzin zajęć nauczycielom, którym powierzono stanowiska kierownicze w szkołach, zasad zwalniania od obowiązku realizacji tygodniowego obowiązkowego wymiaru godzin zajęć dydaktycznych, wychowawczych i opiekuńczych. 10679
- 2553 – Nr XV/79/08 Rady Gminy w Płośnicy z dnia 19 września 2008 r. w sprawie uznania za pomnik przyrody aleję drzew wzdłuż drogi gminnej oznaczonej nr działek: 179 i 181, obręb Turza Mała, gm. Płościca. 10680
- 2554 – Nr XXXI/232/08 Rady Miejskiej w Zalewie z dnia 22 września 2008 r. w sprawie ustalenia tygodniowego obowiązkowego wymiaru zajęć dla dyrektorów, wicedyrektorów oraz nauczycieli pełniących inne stanowiska kierownicze w szkole oraz pedagogów szkolnych w szkołach podstawowych i gimnazjach. 10687
- 2555 – Nr XXXI/233/08 Rady Miejskiej w Zalewie z dnia 22 września 2008 r. w sprawie dokonania zmiany w treści załącznika do uchwały Nr XXIII/150/08 Rady Miejskiej w Zalewie z dnia 15 lutego 2008 r. w sprawie regulaminu wynagradzania nauczycieli zatrudnionych w szkołach i placówkach oświatowych prowadzonych przez Gminę Zalewo oraz określenia wzoru wniosku o przyznanie nagrody Burmistrza. 10688
- 2556 – Nr XXIX/219/08 Rady Miejskiej w Węgorzewie z dnia 24 września 2008 r. w sprawie ustalenia tygodniowego obowiązkowego wymiaru godzin zajęć niektórych nauczycieli, zniżek godzin dla dyrektorów szkół i innych nauczycieli, którym powierzono funkcje kierownicze oraz wymiaru godzin zajęć nauczycieli prowadzących zajęcia z przedmiotów o różnym wymiarze. 10689
- 2557 – Nr XL/339/08 Rady Gminy Ełk z dnia 26 września 2008 r. w sprawie nadania nazwy ulicy w części wsi Płociczno, Gmina Ełk. 10690
- 2558 – Nr XL/346/08 Rady Gminy Ełk z dnia 26 września 2008 r. w sprawie uchwalenia miejscowego planu zagospodarowania

- przestrzennego terenu położonego w obrębie Przykópka, Gmina
Ełk. 10691
- 2559 – Nr XX/193/08 Rady Miejskiej w Szczytnie z dnia 29 września 2008
r. w sprawie uchwalenia miejscowego planu zagospodarowania
przestrzennego Szczytno- Śródmieście jednostka „A” w rejonie
Placu Juranda. 10700
- 2560 – Nr XXII/127/08 Rady Gminy Kalinowo z dnia 30 września 2008 r. w
sprawie zmian w Statucie Gminnego Ośrodka Pomocy Społecznej w
Kalinowie. 10704
- 2561 – Nr XXII/128/08 Rady Gminy Kalinowo z dnia 30 września 2008 r. w
sprawie utrzymania czystości i porządku na terenie gminy
Kalinowo. 10704
- 2562 – Nr XXXII/399/08 Rady Miasta Olsztyn z dnia 10 października 2008
r. w sprawie zmian do ustalonego podziału miasta na stałe
obwody głosowania. 10708

UCHWAŁA ZARZĄDU POWIATU W OLECKU:

- 2563 – Nr 105/08 z dnia 20 października 2008 r. w sprawie ustalenia
rozkładu godzin pracy aptek ogólnodostępnych na terenie Powiatu
Oleckiego na 2009 r. 10709

POROZUMIENIA:

- 2564 – Nr 51C/2008 pomiędzy Wojewodą Warmińsko-Mazurskim a Gminą
Wielbark, zawarte w dniu 27 października 2008 r. w sprawie
powierzenia Gminie Wielbark prowadzenia zadań zleconych z
zakresu administracji rządowej, dotyczących obowiązku
utrzymania grobów i cmentarzy wojennych 10711
- 2565 – Nr 54C/2008 pomiędzy Wojewodą Warmińsko-Mazurskim a Gminą
Miłakowo, zawarte w dniu 27 października 2008 roku w sprawie
powierzenia gminie Miłakowo prowadzenia zadań zleconych z
zakresu administracji rządowej, dotyczących obowiązku
utrzymania grobów i cmentarzy wojennych 10713

DECYZJE PREZESA URE:

- 2566 – OGD-4210-65(11)/2008/295/VI/MB z dnia 30 października 2008 r. 10714
- 2567 – OGD-4210-40(23)/2008/429/V/KK z dnia 31 października 2008 r. 10717
- 2568 – OGD-4210-56(10)/2008/274/VIII/JG z dnia 3 listopada 2008 r. .. 10722

OBWIESZCZENIA:

- 2569 – Komisarza Wyborczego w Olsztynie z dnia 3 listopada 2008 r. w
sprawie zmian w składzie Rady Powiatu w Nidzicy. 10726
- 2570 – Wojewody Warmińsko-Mazurskiego z dnia 4 listopada 2008 r. w
sprawie sprostowania błędu. 10727

WYROK:

- 2571 – Wojewódzkiego Sądu Administracyjnego w Olsztynie z dnia 12
sierpnia 2008 r. sygn. akt II SA/Ol 398/08 10727

2549

ROZPORZĄDZENIE Nr 102 Wojewody Warmińsko-Mazurskiego z dnia 31 października 2008 r.

w sprawie użytku ekologicznego „Galk”.

Na podstawie art. 44 ust. 2 i art. 153 ustawy z dnia 16 kwietnia 2004 r. o ochronie przyrody (Dz. U. Nr 92, poz. 880, z 2005 r. Nr 113, poz. 954 i Nr 130, poz. 1087, z 2007 r. Nr 75, poz. 493, Nr 176, poz. 1238 i Nr 181, poz. 1286 oraz z 2008 r. Nr 154, poz. 958) zarządza się, co następuje:

§ 1. 1. Użytek ekologiczny o nazwie „Galk” stanowi obszar śródlęsnego jeziora Gaik o powierzchni 4,23 ha położony na terenie gminy Biskupice, powiat olsztyński.

2. Granice użytku ekologicznego określa mapa sytuacyjna stanowiąca załącznik do rozporządzenia.

§ 2. Szczególnym celem ochrony użytku ekologicznego, o którym mowa w § 1, jest zachowanie ostoi wielu rzadkich gatunków roślin wodnych, bagiennych i torfowiskowych oraz ptaków wodno-błotnych.

§ 3. 1. Na obszarze użytku ekologicznego, o którym mowa w § 1, zabrania się:

- 1) niszczenia, uszkodzenia lub przekształcania obszaru;
- 2) wykonywania prac ziemnych trwale zniekształcających rzeźbę terenu, z wyjątkiem prac związanych z zabezpieczeniem przeciwsztormowym lub przeciwpowodziowym albo budową, odbudową, utrzymywaniem, remontem lub naprawą urządzeń wodnych;
- 3) uszkodzenia i zanieczyszczenia gleby;
- 4) dokonywania zmian stosunków wodnych, jeżeli zmiany te nie służą ochronie przyrody albo racjonalnej gospodarce rolnej, leśnej, wodnej lub rybackiej;

5) likwidowania, zasypywania i przekształcania naturalnych zbiorników wodnych, starorzeczy oraz obszarów wodno-błotnych;

6) wylewania gnojowicy, z wyjątkiem nawożenia użytkowanych gruntów rolnych;

7) zmiany sposobu użytkowania ziemi;

8) wydobywania do celów gospodarczych skał, w tym torfu, oraz skamieniałości, w tym kopalnych szczątków roślin i zwierząt, a także minerałów i bursztynu;

9) umyślnego zabijania dziko występujących zwierząt, niszczenia nor, legowisk zwierzęcych oraz tarlisk i złożonej ikry, z wyjątkiem amatorskiego połowu ryb oraz wykonywania czynności związanych z racjonalną gospodarką rolną, leśną, rybacką i łowiecką;

10) umieszczania tablic reklamowych.

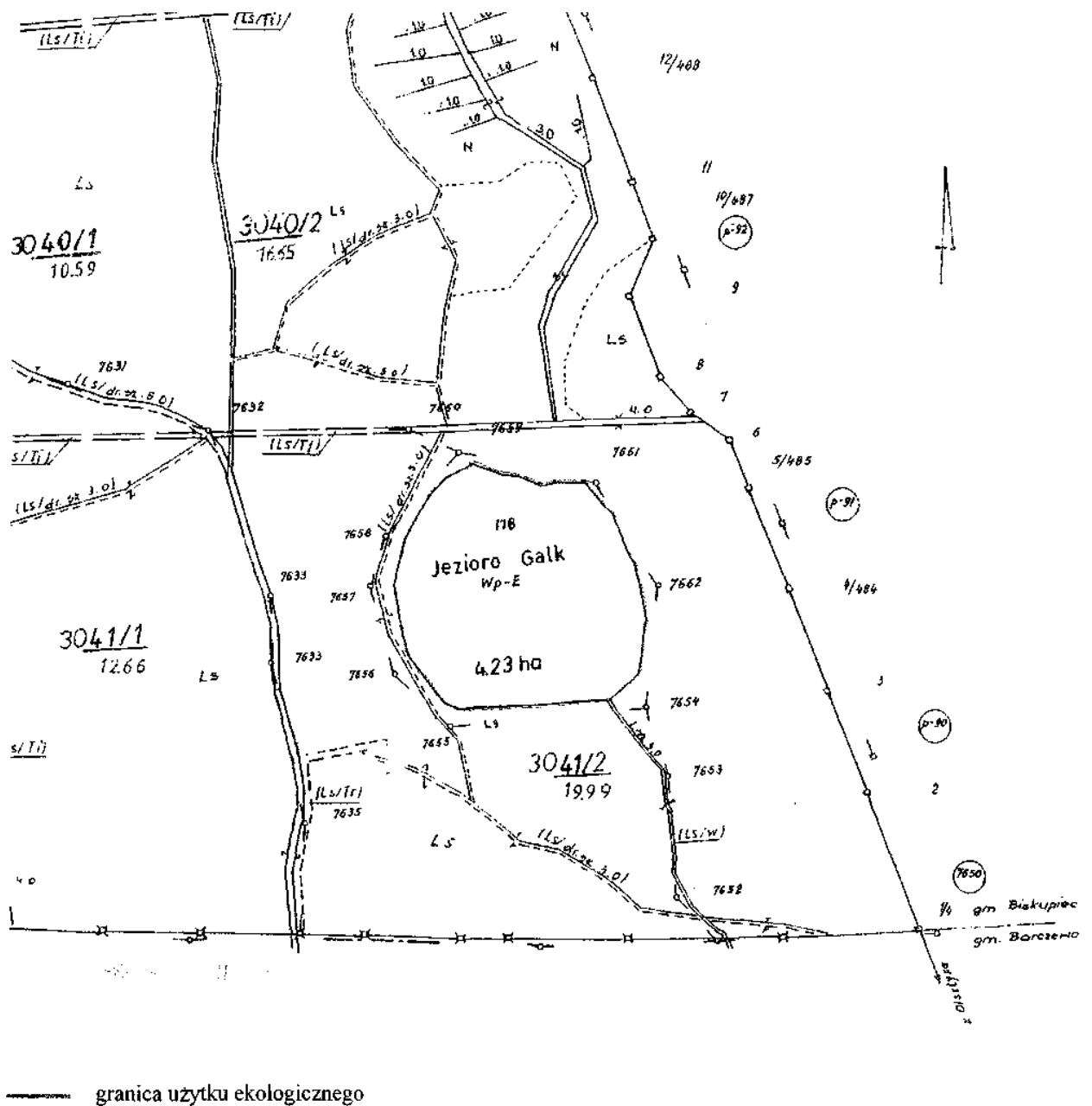
§ 4. Organem sprawującym nadzór nad użytkowaniem ekologicznym jest Wojewódzki Konserwator Przyrody.

§ 5. Traci moc § 3 rozporządzenia Nr 54 Wojewody Olsztyńskiego z dnia 16 czerwca 1998 roku w sprawie uznania za użytki ekologiczne (Dz. Urz. Woj. Olszt. Nr 13, poz. 187) w części dotyczącej użytku ekologicznego „Galk”.

§ 6. Rozporządzenie wchodzi w życie po upływie 14 dni od dnia ogłoszenia w Dzienniku Urzędowym Województwa Warmińsko-Mazurskiego.

Wojewoda Warmińsko-Mazurski
Marian Podziewski

Załącznik
do rozporządzenia Nr 102
Wojewody Warmińsko-Mazurskiego
z dnia 31 października 2008 r.



2550

ROZPORZĄDZENIE Nr 103 Wojewody Warmińsko-Mazurskiego z dnia 3 listopada 2008 r.

zmieniające rozporządzenie w sprawie wyznaczenia aglomeracji Biskupiec.

Na podstawie art. 43 ust. 2a ustawy z dnia 18 lipca 2001 r. - Prawo wodne (Dz. U. z 2005 r. Nr 239, poz. 2019, Nr 267, poz. 2255, z 2006 r. Nr 170, poz. 1217, Nr 227, poz. 1658 oraz z 2007 r. Nr 21, poz. 125, Nr 64, poz. 427, Nr 75, poz. 493, Nr 88, poz. 587, Nr 147, poz. 1033, Nr 176, poz. 1238, Nr 181, poz. 1286 i Nr 231, poz. 1704) zarządza się, co następuje:

§ 1. W rozporządzeniu Nr 16 Wojewody Warmińsko-Mazurskiego z dnia 14 czerwca 2005 r. w sprawie wyznaczenia aglomeracji Biskupiec (Dz. Urz. Woj. Warm.-Maz. Nr 75, poz. 1078) wprowadza się następujące zmiany:

1) § 1 rozporządzenia otrzymuje brzmienie:

„§ 1. Wyznacza się na terenie województwa warmińsko-mazurskiego aglomerację Biskupiec o równoważnej

liczbie mieszkańców 19 948, z oczyszczalnią ścieków w miejscowości Rzeck, obejmującą obszar miejscowości z terenu gminy Biskupiec: Biskupiec, Najdymowo, Nasy, Rukławki, Czerwonka, Droszewo, Wilimy, Rasząg, Józefowo, Rzeck, Nowe Marcinkowo, Kojtryny, Parleza Wielka, Lipowo”;


2) załącznik do rozporządzenia otrzymuje brzmienie określone w załączniku do niniejszego rozporządzenia.

§ 2. Rozporządzenie wchodzi w życie po upływie 14 dni od dnia ogłoszenia w Dzienniku Urzędowym Województwa Warmińsko-Mazurskiego.




Wojewoda Warmińsko-Mazurski
Marian Podziewski


Załącznik
do rozporządzenia Nr 103
Wojewody Warmińsko-Mazurskiego
z dnia 3 listopada 2008 r.

W SPRAWIE WYZNACZENIA AGLOMERACJI BISKUPIEC



Aglomeracja Biskupiec

-  Obszar aglomeracji
-  Granica gminy
-  Oczyszczalnia ścieków



Mapa w skali 1:25 000 pomniejszona
do celów publikacji

2551

UCHWAŁA Nr XIV/120/08
Rady Gminy Kruklanki
z dnia 19 września 2008 r.

w sprawie zmiany Statutu Gminnego Ośrodka Pomocy Społecznej w Krukłankach.

Na podstawie art. 40 ust. 2 pkt 2 ustawy z dnia 8 marca 1990 r. samorządzie gminnym (Dz. U. z 2001 r. Nr 142, poz. 1591 z późniejszymi zmianami: Dz. U. z 2002 r. Nr 23, poz. 220; Nr 62 poz. 558; Nr 113, poz. 984; Nr 153, poz. 1271 i Nr 214, poz. 1806, z 2003 r., Nr 80, poz. 717, Nr 162, poz. 1568, z 2004 r. Nr 102, poz. 1055, Nr 116, poz. 1203 i Nr 167, poz. 1759, z 2005 r. Nr 172, poz. 1441 i Nr 175, poz. 1457, z 2006 Nr 17, poz. 128, Nr 181, poz. 1337, z 2007 r. Nr 48, poz. 327, Nr 138, poz. 974, Nr 173, poz. 1218) Rada Gminy Krukłanki uchwała, co następuje:

§ 1. W Statucie Gminnego Ośrodka Pomocy Społecznej w Krukłankach stanowiącym załącznik Nr 1 do uchwały Nr XXVI/196/05 Rady Gminy Krukłanki z dnia 23 września 2005 r. wprowadza się następujące zmiany:

1) w § 11 ust. 3 otrzymuje brzmienie:

„3. Kierownik Ośrodka z upoważnienia Wójta wydaje decyzje administracyjne w sprawie świadczeń z funduszu alimentacyjnego.”;

2) w § 16 dodaje się pkt 7 i 8 w brzmieniu:

”7) przyznawanie i wypłacanie zasiłków celowych, a także udzielanie schronienia, posiłku oraz niezbędnego ubrania cudzoziemcom, o których mowa w art. 5a ustawy o pomocy społecznej,”

8) przyznawanie i wypłacanie zasiłków celowych, a także udzielanie schronienia, posiłku oraz niezbędnego ubrania cudzoziemcom, którzy uzyskali zgodę na pobyt tolerowany na terytorium Rzeczypospolitej Polskiej”;

3) w § 17 ust. 3 dodaje się pkt 5 w brzmieniu:

”5) Ośrodek może przystępować (prowadzić i rozliczać) do projektów dofinansowywanych z Unii Europejskiej”.

§ 2. Wykonanie uchwały powierza się Wójtowi Gminy Krukłanki.

§ 3. Uchwała wchodzi w życie po upływie 14 dni od dnia ogłoszenia w Dzienniku Urzędowym Województwa Warmińsko-Mazurskiego.

Przewodniczący Rady Gminy
Stanisław Gąsior

2552

UCHWAŁA Nr XIV/128/08

Rady Gminy Krukłanki

z dnia 19 września 2008 r.

w sprawie udzielania i rozmiaru zniżek tygodniowego obowiązkowego wymiaru godzin zajęć nauczycielom, którym powierzono stanowiska kierownicze w szkołach, zasad zwalniania od obowiązku realizacji tygodniowego obowiązkowego wymiaru godzin zajęć dydaktycznych, wychowawczych i opiekuńczych.

Na podstawie art. 42 ust. 6 i 7 w związku z art. 91d pkt 1 ustawy z dnia 26 stycznia 1982 roku – Karta Nauczyciela (tekst jednolity: Dz. U. Z 2006 r. Nr 97, poz. 674, Nr 170, poz. 1218, Nr 220, poz. 1600; z 2007 r. Nr 17, poz. 95, Nr 80, poz. 542, Nr 102, poz. 689, Nr 158, poz. 1103, Nr 176, poz. 1238, Nr 191, poz. 1369, Nr 247, poz. 1821) uchwała się, co następuje:

§ 1. Nauczycielom, którym powierzono stanowisko kierownicze w szkołach prowadzonych przez gminę, obniża się tygodniowy obowiązkowy wymiar godzin zajęć dydaktycznych, wychowawczych i opiekuńczych o liczbę godzin zajęć stanowiącą różnicę między obowiązującym nauczyciela tygodniowym wymiarem zajęć a wymiarem określonym w następującej tabeli:

Lp.	Stanowisko kierownicze	Tygodniowy wymiar zajęć
1.	Dyrektor szkoły liczącej 7 i mniej oddziałów	8 godzin
2.	Dyrektor szkoły liczącej 8 i więcej oddziałów	5 godzin
3.	Dyrektor zespołu liczącego 13 i mniej oddziałów	3 godziny
4.	Dyrektor zespołu liczącego 14 i więcej oddziałów	2 godziny

5.	Wicedyrektor zespołu liczącego 12 do 13 oddziałów	9 godzin
6.	Wicedyrektor zespołu liczącego 14 i więcej oddziałów	7 godzin

§ 2. Wymiar zajęć ustalony zgodnie z tabelą w § 1 odnosi się również do nauczycieli zajmujących stanowiska kierownicze w zastępstwie nauczycieli, którym powierzono te stanowiska, z tym, że obowiązuje on tych nauczycieli od pierwszego dnia miesiąca następującego po miesiącu, w którym zlecono nauczycielowi zastępstwo.

§ 3. Wykonanie uchwały powierza się Wójtowi Gminy Krukłanki.

§ 4. Traci moc uchwała Nr XVII/104/00 Rady Gminy Krukłanki z dnia 2 czerwca 2000 r. w sprawie udzielania i rozmiaru zniżek tygodniowego obowiązkowego wymiaru godzin zajęć nauczycielom, którym powierzono stanowiska kierownicze w szkołach, zasad zwalniania od obowiązku realizacji tygodniowego obowiązkowego wymiaru godzin zajęć dydaktycznych, wychowawczych i opiekuńczych.

§ 5. Uchwała wchodzi w życie po upływie 14 dni od dnia ogłoszenia w Dzienniku Urzędowym Województwa Warmińsko-Mazurskiego.

Przewodniczący Rady Gminy
Stanisław Gąsior

2553

UCHWAŁA Nr XV/79/08

Rady Gminy w Płońnicy

z dnia 19 września 2008 r.

w sprawie uznania za pomnik przyrody aleję drzew wzdłuż drogi gminnej oznaczonej nr działek: 179 i 181, obręb Turza Mała, gm. Płońnica.

Na podstawie art. 18 ust. 2 pkt 15 ustawy z dnia 8 marca 1990 roku o samorządzie gminnym (Dz. U. z 2001 roku Nr 142, poz. 1591 z późn. zm.) w związku z art. 44 ust. 1 i ust. 2 art. 45 ust. 1 ustawy z dnia 16 kwietnia 2004 roku o ochronie przyrody (Dz. U. z 2004 roku Nr 92; poz. 880 z późn. zm.) Rada Gminy w Płońnicy uchwała, co następuje:

§ 1. Ustanawia się pomnikami przyrody aleję drzew składającą się z 163 sztuk drzew: kasztanowiec biały, klon jawor, klon pospolity, grab pospolity, lipa drobnolistna, olsza czarna, świerk pospolity, rosnących wzdłuż drogi gminnej oznaczonej nr działek: 179 i 181, obręb Turza Mała, gm. Płońnica. Opis drzew pomnika przyrody wraz ze zdjęciami stanowi załącznik Nr 1 do mniejszej uchwały.

§ 2. Drzewa, o których mowa w § 1 uchwały, nie zostały ustalone jako pomniki przyrody przez Wojewodę.

§ 3. Drzewa wymienione w § 1 ustanawia się pomnikami przyrody ze względu na szczególne wartości przyrodnicze i krajobrazowe.

§ 4. Drzewa, o których mowa w § 1 uchwały podlegają szczególnej ochronie polegającej na wprowadzeniu poszczególnych zakazów:

- 1)niszczenia, uszkodzenia lub przekształcania obiektu lub obszaru;
- 2)uszkodzenia i zanieczyszczenia gleby;
- 3)dokonywania zmian stosunków wodnych, jeżeli zmiany te nie służą ochronie przyrody albo racjonalnej gospodarce leśnej, wodnej lub rybackiej;
- 4)umieszczenia tablic reklamowych.

§ 5. Nadzór nad wymienionymi wyżej pomnikami przyrody sprawuje Wójt Gminy Płońnica, któremu również powierza się wykonanie uchwały.

§ 6. Uchwała wchodzi w życie po upływie 14 dni od dnia ogłoszenia w Dzienniku Urzędowym Województwa Warmińsko-Mazurskiego.

Przewodnicząca Rady Gminy
Konrad Sobiech

Załącznik Nr 1
do uchwały Nr XV/79/08
Rady Gminy Płońnicy
z dnia 19 września 2008 r.

Opis drzew „Alei drzewostanowej”

Aleja drzewostanowa usytuowana jest wzdłuż drogi dojazdowej w kierunku części wsi Turza Mała o nazwie Prętki. Droga ta stanowiła niegdyś granicę między Prusami Wschodnimi (Prusami Książęcymi) i Prusami Zachodnimi (Prusami Królewskimi). Obecnie jest to droga gminna leżąca w Gminie Płońnica (droga nr 181 i droga 179 - zał. Nr 4).

W skład drzew budujących aleję wchodzi następujące gatunki drzew:

- Kasztanowiec biały (*Aesculus hippocastanum*);
- Klon jawor (*Acer pseudoplatanus*), w tym również odmiana purpurowa (*var. Purpureum*);
- Klon pospolity (*Acer platanoides*);
- Grab pospolity (*Carpinus betulus*);
- Lipa drobnolistna (*Tilia cordata Mili*);
- Olsza Czarna (*Alnus glutinosa L. GAertn.*);
- Świerk pospolity (*Picea abies L. Karst.*).

Kasztanowiec biały (*Aesculus hippocastanum*)

Charakterystyka drzewa

Okazałe, bardzo dekoracyjne drzewo, wysokości do 25 m. Pień krótki i gruby, rozwidlający się na kilka grubych

konarów. Korona wielka, gęsto ulistniona. Osiąga wiek do 200 lat.

Liście: naprzeciwległe, na długich ogonkach, palczasto złożone z 5-7 odwrotnie jajowatych listków, u nasady klinowatych, na szczycie zaokrąglonych, nierówno karbowano-piłkowanych. Liski najszersze w 2/3 długości; z wierzchu słabo połyskujące, żywozielone, nagie, od spodu jasnozielone; nerwy i kąty nerwów filcowato owłosione, unerwienie dłoniaste; ogonek rynienkowaty.

Kwiaty grzbieciste, średnicy około 2 cm, białe z żółtoczerwonymi plamami, zebrane w duże, prosto wzniesione, stożkowato wzniesione kwiatostany, długości 20-30 cm. Kwitnie po rozwoju liści w maju i czerwcu.

Owoce duże, połyskująco-czerwono-brązowe, z szarobiałą plamą, zwykle po 3 w kulistych, zielonych, miękkich, kolczastych pokrywach. Dojrzewają we wrześniu.

Kora szarobrązowa, tafelkowato spękana. Rdzeń duży, biały, gąbczasty.

Występowanie

Gatunek obcy (Bałkany) jednak pospolicie występujący w Polsce sadzony najczęściej jako drzewo parkowe. Ma duże wymagania glebowe, ale niewielkie cieplne i świetlne.

Klon jawor (*Acer pseudoplatanus*)

Charakterystyka drzewa

Drzewo rośnie do wysokości 30 m i średnicy pnia do 150 cm. Pień najczęściej prosty i cylindryczny.

Pączki pokryte wieloma oliwkowozielonymi łuskami o ciemnobrązowych, orzęsionych brzegach.

Liście: 5-klapowe (rzadko 3-klapowe), wcięcia między kłapami ostre, długości 8-16 cm, u nasady sercowate, grube, z wierzchu nieco pomarszczone, pod spodem sinozielone, wcięcia między kłapami ostre, nerwy na spodzie zwykle owłosione, brak soku mlecznego, ogonek liściowy czerwono-nabiegły. U odmiany purpurowej dolna strona blaszki liściowej fioletowopurpurowa.

Owoce: skrzydłaki rozchodzą się pod ostrym kątem, zielone, końce skrzydełek rozszerzone, orzeszki wypukłe. Kora: szara, długo gładka, z wiekiem łuszcząca się tafelkowato.

Występowanie

Przez Polskę przebiega północna granica występowania jaworu określona na załączanej mapce jego zasięgu. W górach, zwłaszcza w Karpatach jest to jeden z trzech najważniejszych gatunków regla dolnego obok buka i jodły.



Zasięg jawora
(rys. St. Splawa-Neyman)

Jawor występuje w lasach górskich, wyżynnych i mieszanych na pogórzach do 1500 m n.p.m.. Na nizinach jedynie w sztucznych nasadzeniach jako drzewo parkowe i alejowe.

Klon pospolity (*Acer platanoides*)

Charakterystyka drzewa

Niższy od jawora, na ogół osiąga wysokość do 20 m i średnicę pnia do 90 cm. Pień regularny i dobrze wyrośnięty. Osiąga wiek do 150 lat.

Liście: wcięcia między kłapami zaokrąglone, liście zakończone ostro, kępki włosków od spodu, w ogonkach przewody z sokiem mlecznym.

Kwiaty zebrane w gęste pęczki, na króciutkich szypułkach. Pręcików 4-5 z rudymi pylnikami, znamiona białe. Kwiaty przedślupne, wiatropylne. Kwitnie III-IV.

Owoce odwrotnie jajowate lub podługne skrzydłaki; orzeszek wyraźnie powyżej środka.

Kora niezbyt gruba, czerwono-brązowa i podługnie splekana, z wiekiem czarniejąca.

Występowanie

W Polsce występuje na obszarze całego kraju, przede wszystkim na nizinach; w górach sięga do 1100 m n.p.m.

Grab pospolity (*Carpinus betulus*)

Charakterystyka drzewa

Drzewo około 25 m wysokości. Korona gęsta, miotłasta, nieregularna. Pień prosty, o falistej powierzchni o średnicy do 100 cm. Osiąga wiek około 150 lat, ma dużą zdolność do tworzenia odrośli.

Liście: skrętoległe, ostro podwójnie piłkowane, podługnie jajowate, zaokrąglone, u nasady zaokrąglone lub

sercowate, z wierzchu żywozielone, nagie; od spodu jaśniejsze, wzdłuż nerwów i w kątach skąpo owłosione.

Kwiaty męskie zebrane w kotki 3,5-5 cm długości, zwisające; występują na szczycie gałązek.

Kwiaty żeńskie niepozorne, zebrane w luźne, wzniesione kłosa. Kwitnie pod koniec kwietnia lub na początku maja.

Owoce w luźnych zwisających kotkach. Orzeszki jednonasienne, twarde, podługnie żeberkowane, początkowo zielone, później brązowe, z 3 kłapowym skrzydełkiem. Na wolnej przestrzeni zaczyna owocować w 15 roku życia, w drzewostanie około 40 roku.

Kora gładka, ziemistoszara.

Występowanie

Drzewo pospolite i szeroko rozpowszechnione na niżu i w niższych położeniach górskich.

Ważny składnik lasów mieszanych siedlisk łąkowych.

Lipa drobnolistna (*Tilia cordata* Mill)

Charakterystyka drzewa

Jest to okazałe drzewo liściaste zrzucające liście na zimę. Osiąga wysokość 30 m, sporadycznie nawet więcej. Korona jest wysoko sklepiona, szeroko jajowata, często nieregularnie wykształcona. Korony są stromo wzniesione, a u starszych zgięte ku dołowi i nachylone ku ziemi. Kora u młodych drzew jest bardzo gładka i szara, a u starych brunatnoszara i podzielona na płaskie podługne bruzdy i listewki. Pędy są z wierzchu brunatnoczerwone z jaśniejszymi przetchlinkami, nagie lub prawie nagie. Pączki mają tylko dwie nierównej wielkości łuski, jajowate, gładkie błyszczące o czerwono-brunatnej barwie. Liście są ułożone skrętoległe. Mają kształt okrągłosercowaty i smukły, bardzo krótki, ale charakterystyczny wierzchołek. Liście są wcięte u nasady, ale nigdy tak silnie asymetryczne jak u liści wiąz. Liście są szersze niż dłuższe, mają wielkość 6 x 5 cm. Posiadają regularnie piłkowany brzeg. Z wierzchu są błyszczące i ciemnozielone, a pod spodem niebieskawozielone z pęczkami rudawobrunatnych włosków w kątach nerwów. Brzegi liścia są wygięte w górę. Kwiaty skupione są po 4-12 w wiszących kwiatostanach albo odstające na wszystkie strony. Działki kielicha i płatki korony są białawej barwy. Owocem jest drobny, kulisty, nagi orzech o wielkości 6 mm bez wystających żeberk.

Występowanie

Lipa drobnolistna jest dość rozproszona na obszarach o ciepłym lecie w lasach dębowo-grabowych na świeżych i głębokich glebach. Jest to drzewo szeroko rozpowszechnione w Europie. W Europie Zachodniej występuje przeważnie na obszarach średniogórzy, a w Europie Wschodniej powszechnie. Występuje dziko, pospolicie w lasach. Jest często sadzonym drzewem ulicznym i parkowym.

Olsza Czarna (*Alnus glutinosa* L. Gaertn.)

Charakterystyka drzewa

Jest to drzewo jednopienne zrzucające liście na zimę. Osiąga zwykle wysokość 25 m wysokości. W Polsce występują liczne okazy o wysokości 30, a nawet 40 metrów. Korona jest u młodych okazów szeroko rozłożona. U starszych staje się okrągławo sklepiona albo posiada krótki wierzchołek. Konary są daleko i luźno rozmieszczone. W dolnej części korony są wzniesione, w górnej natomiast raczej poziomo odstające. Drewno przy nacięciu zabarwia się na pomarańczowo-żółty kolor.

Kora jest w brunatnoszarym kolorze, podzielona na podługne albo prawie kwadratowe płyty. Pędy są zielone lub jasnopurpurowe, z wydatnymi przetchlinkami pomarańczowoczerwonej barwy. Pączki są umieszczone na długich słupkach, mają owalny kształt i brunatny kolor. Liście rozmieszczone są skrętoległe. Mają długość 4-10 cm. W zarysie są szerokolinowate, najszersze w przedniej części blaszki, czasem są słabo zaokrąglone, ale częściej wycięte. Brzeg mają płytko, podwójnie piłkowany i

lekką falistą. Po obu stronach osi rozmieszczonych jest po 5-8 nerwów, w których kątach wyrastają na spodniej stronie liścia pęczki żółtawych włosków. Kwiaty na tym jednopiennym drzewie rozwijają się przed liśćmi. Kotki męskie są początkowo purpurowe, mają 3 cm długości, rozwijają się po 2-3 w małych grupkach, natomiast żeńskie kotki mają długość 1-1,5 cm, grupują się po 2 do 8. Zimą mają kolor purpurowy, a przy zakwitaniu przybierają kolor zielonkawy. Owocujące kotki mają długość 3 cm i są silnie zdrewniałe. Z wyglądu podobne są do małych podłużnych szyszek o ciemnobrunatnym zabarwieniu. Owocem jest drobny, brunatny orzeszek, wąsko oskrzydłony lub bez skrzydełek.

Występowanie

Olsza czarna, i prawie wszystkie olsze preferuje luźne i kamieniste przemywane gleby i okresowo w zalewane. Jest uważana za gatunek pionierski jeżeli gleby słabo wyształcone. Jest rozpowszechniona szeroko na terenie całej Europy. Występuje pospolicie wzdłuż rzek, strumieni, oraz łąkach i olszach. Jest to roślina wskaźnikowa płytkich wód gruntowych.

Świerk Pospolity (*Picea abies* L. Karst.)

Jest to wiecznie zielone drzewo szpilkowe. Osiąga wysokość do 70 m, choć najczęściej od 30 do 50 m. Jest to najwyższe drzewo rodzime w Europie. Najwyższy świerk rośnie w Puszczy Białowieskiej i ma wysokość 55 m i średnicę pnia 140 cm. Jego wiek wynosi 3000 lat. Świerki mają koronę stożkową, zwłaszcza drzewo wolno stojące. Gałęzie ustawione są okółkowo. W dolnej części pnia zwisają, w środku pnia zazwyczaj odstają prosto albo lekko się podnoszą. W młodości kora jest gładka i jasnobrązowa. Z wiekiem delikatnie łuszczy się i osiąga barwę miedzi. Zawiera garbniki. Młode pędy mają barwę czerwonoawą, są nieco owłosione lub nagie, matowe i dość grube. Pączki są owalne nieco zaostrzone, w ciemnej barwie. Igły o długości 1-2,5 cm, są sztywne, z zaostrzonymi końcami. Mają kolor ciemnozielony, w przekroju są rombówate lub czterokanciaste. Są ustawione wielostronnie, pojedynczo, dookoła, przeważnie skierowane ku dołowi. Z wierzchu i od spodu widać delikatnie jaśniejszą linię. Kwiaty są rozdzielnopłciowe. Kwiatostany męskie mają kolor karminowoczerwony. Szyszki żeńskie są podłużne, licznie skupione w górnych partiach korony, o kolorze jasnobrunatnym. Młode szyszki są zielone. Dojrzałe są zwisające, jasnobrunatne z łuskami o jasnych brzegach. Mają długość 12-16 cm i są od 3 do 4 cm szerokie. Opadają w całości po wysianiu nasion.

Występowanie

Świerk korzeni się w płytko luźnych, próchnicznych glebach przemarzających zimą. Produkuje butwinę, która zakwasza glebę. Skutkiem tego w monokulturach świerkowych ponowne obsadzenie tego obszaru drzewami liściastymi jest bardzo utrudnione. Drzewo to zadomowiono jak wszędzie. Możliwe to było na skutek sadzenia tegoż drzewa w uprawach leśnych. Niegdyś świerk występował na terenach od Skandynawii do Bałkan powyżej 800 m n.p.m. jako gatunek lasotwórczy. Występuje w lasach południowej i północno wschodniej Polski. W górach tworzy bory regla górnego, stanowiąc

górną granicę lasów. Świerk pospolity wytworzył wiele odmian i form uprawianych w lasach. Jego liczne formy sadzone są jako drzewa ozdobne.

Za pomnik przyrody uznawane są drzewa bądź zespoły drzew mające cechy szczególne, które określone są przez pokrój, wiek i wielkość, w tym obwód pnia.

Tabela 1. Dane nt. obwodu pnia wybranych gatunków drzew stanowiące orientacyjną dolną granicę dla drzew pomnikowych (kwalifikacje na pomnik przyrody - obowiązujące obecnie w lasach Państwowych; kwalifikujące na pomnik przyrody poza lasami - propozycja P. Rucińskiego (1998))

gatunek	Kwalifikujące na pomnik przyrody - obowiązujące obecnie w lasach	Kwalifikujące na pomnik przyrody poza lasami - propozycja P. Rucińskiego (1998)
Kasztanowiec biały	-	300
Klon jawor	250	225
Klon pospolity	220	225
Grab pospolity	200	200
Lipa drobnolistna	310	300
Olsza czarna	-	225
Świerk pospolity	310	275

Spośród wszystkich drzew budujących aleję (163 szt. szczegółowe zestawienie występujących drzew stanowi zał. Nr 2), ww. kryterium minimalnego obwodu spełnia 34 osobników (szkic sytuacyjny stanowi załącznik Nr 3), w tym:

- kasztanowiec - 1 szt.,
- klon jawor - 25 szt.,
- klon pospolity - 7 szt.,
- grab pospolity - 1 szt.

Na szczególną uwagę zasługuje ponadto wygląd powierzchni pni większości jaworów budujących aleję. U tego gatunku, kora początkowo gładka, popielata, w wieku pow. 100 lat pęka w charakterystyczny sposób przybierając barwę brunatnoczerwoną (odpadająca martwica korkowa odsłania powierzchnię mocno urzeźbioną pierścieniowo bądź łukowato). Jawor na tym terenie występuje w północnej granicy swojego zasięgu, stąd pomimo iż jest to gatunek lasotwórczy najczęściej spotykany jest tu w podszyciu. Jednocześnie - ze względu na kryterium wieku - rzadko można spotkać osobniki wykształcające korowinę o tak ciekawych walorach wizualnych.

Zadaniem nowoczesnej pomnikowej ochrony przyrody żywej powinna być jednakże nie tylko ochrona dużych, starych drzew lub krzewów, ale również wszystkich związanych z nimi organizmów oraz naturalnych zjawisk dynamicznych, którym podlegają. Wielkie pnie stają się cennym środowiskiem życia dla wielu zagrożonych gatunków owadów. Często dziuplaste pnie chętnie zajmowane są jako miejsca lęgowe i schronienie nie tylko przez ptaki, ale i nietoperze oraz inne ssaki.

Aleja niewątpliwie posiada cenne walory przyrodnicze (jawory należą do mniejszości gatunkowej drzewostanu regionu) i krajobrazowe (skupisko starodrzewia o ciekawie ukształtowanych cechach morfologicznych), pełni również rolę korytarza ekologicznego pośród okolicznych pól uprawnych dla ptaków i owadów, a także jest miejscem występowania porostów (w większości objętych ochroną ścisłą).

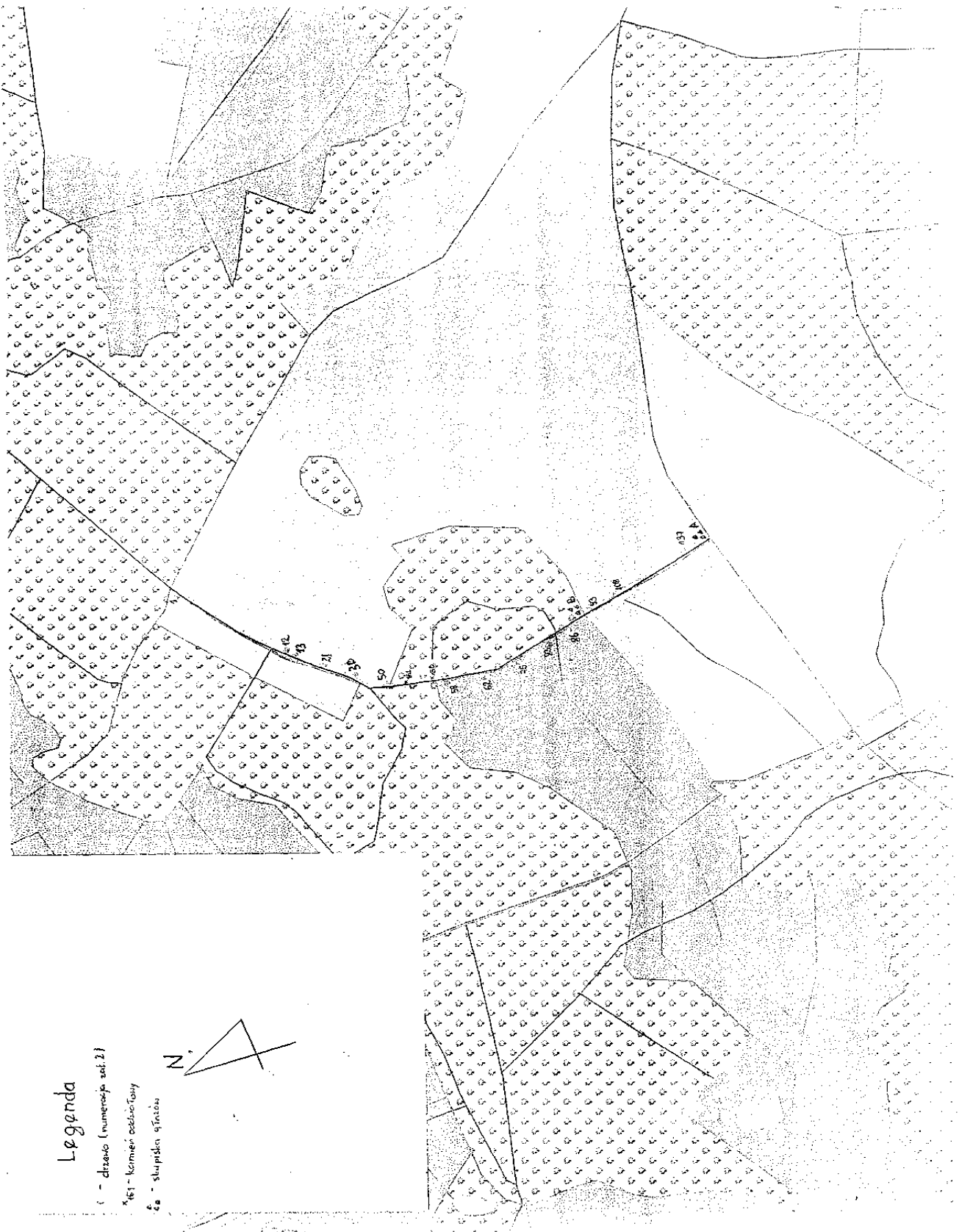
Załącznik Nr 2
do uchwały Nr XV/79/08
Rady Gminy Płońscy
z dnia 19 września 2008 r.

Lp.	Nr drzewa	Strona alei	Współrzędne	Gatunek	Obwód na wys. 1,3 m [cm]	Pierśnica [cm]	Pokrój	Uwagi
1	1	W		Klon pospolity (<i>Acer platanoides</i>)	226,0	72		kapliczka zawieszona na pniu
2	2	E		Świerk pospolity (<i>Picea abies</i>)	160,5	51		
3	3	E		Świerk pospolity	198,0	63		
4	4	E		Świerk pospolity	162,0	52		
5	5	E		Klon pospolity	234,0	75		
6	6	W		Lipa drobnolistna (<i>Tilia cordata</i>)	231,5	74		
7	7	E		Świerk pospolity	202,5	64		
8	8	E		Świerk pospolity	151,5	48		
9	9	E		Świerk pospolity	213,5	68		
10	10	E	53°16' 51,42" N 19°55' 24,75" E	Kasztanowiec biały (<i>Aesculus hippocastanum</i>)	291,5	93	pęknięcia pnia na wys. 3-4 m	dziupla
11	11	W		Kasztanowiec biały	283,5	90	pęknięcia pnia, listwa mrozowa	wrośnięte widły białe na wys. 2,5 m
12	12	E	53°16' 50,27" N 19°55' 23,97" E	Kasztanowiec biały	336,0	107		
13	13a	E	53°16' 50,24" N 19°55' 23,92" E	Klon pospolity	55,0	18		budka łęgowa WPK 53, zrost odziomkowy
14	13b		86,0		27			
15	14a	E		Klon jawor (<i>Acer pseudoplatanus</i>)	61,5	20	zrost odziomkowy	
16	14b				56,0	18		
17	15a	E		Klon jawor odm. purpurowa (<i>Acer pseudoplatanus</i> var. <i>Purpureum</i>)	36,0	11		
18	15b				38,0	12		
19	16a	E		Klon jawor	41,0	13		porosty
20	16b				34,0	11		
21	16c				43,0	14		
22	16d				34,0	11		
23	17a	E		Klon jawor odm. Purpurowa	37,0	12		porosty
24	17b				41,5	13		
25	17c				56,5	18		
26	17d				64,0	20		
27	18a	E		Klon jawor	poniżej 40	*	zrost odziomkowy	porosty
28	18b				poniżej 40	*		
29	18c				poniżej 40	*		
30	18d				poniżej 40	*		
31	18e				poniżej 40	*		
32	19a	E		Klon jawor	76,0	24		
33	19b				55,0	18		
34	20a	E		Klon jawor	poniżej 40	*	zrost odziomkowy	
35	20b				poniżej 40	*		
36	20c				poniżej 40	*		
37	20d				poniżej 40	*		
38	21	E	53°16' 47,52" N 19°55' 30,96" E	Kasztanowiec biały	237,0	75	przerzedzenie korony	dziuple
39	22	W		Kasztanowiec biały	279,0	89	przerzedzenie korony	dziuplaste, pień spróchniały
40	23	E		Klon jawor odm. Purpurowa	56,0	18		porosty
41	24	W		Klon jawor odm. Purpurowa	poniżej 40	*		
42	25a	E		Klon jawor	57,0	18	zrost odziomkowy	
43	25b				74,5	24		
44	26	E		Klon jawor	poniżej 40	*		
45	27	E		Klon jawor	poniżej 40	*		
46	28	E		Klon jawor	poniżej 40	*		porosty
47	29a	E		Klon jawor	85,5	27	zrost odziomkowy	
48	29b				84,5	27		
49	30	E	53°16' 45,42" N 19°55' 19,69" E	Grab pospolity (<i>Carpinus betulus</i>)	153,0	49	rozwidlenie pnia	porosty
50	31	W	53°16' 45,33" N 19°55' 19,65" E	Klon pospolity	241,0	77		
51	32	E		Klon jawor	175,5	56	rozwidlenie pnia	złuszczająca się kora (ZK)
52	33	E		Klon jawor	196,0	62	rozwidlenie pnia, duża liczba gałęzi, defoliacja korony 30-40%	ZK
53	34	E		Klon jawor	292,0	93	zgrubienia, listwa mrozowa	ZK, dziuplasta, naroślą na pniu
54	35	W		Klon jawor	141,5	45	rozwidlenie pnia pow. 8 m, defoliacja korony 60%	ZK, porosty
55	36	E		Klon jawor	212,0	68	rozwidlenie pnia, korona rozłożysta rozbudowana w kierunku wsch.	ZK, dziupla, porosty
56	37	W		Klon jawor	203,0	65	pień oczyszczony dowys. 10 m, korona wąska, defoliacja korony 30%	ZK
57	38	E		Klon jawor	189,0	60		ZK, naroślą na pniu
58	39	W		Klon jawor	168,0	54		ZK, drzewo przygłuszone, podcięta gałąź

59	40	E		Klon jawor	173,0	55		ZK, porosty
60	41	E		Klon jawor	216,0	69		ZK, podcięta gałąź, porosty
61	42	W		Klon jawor	164,0	52		
62	43	E		Klon jawor	296,0	94	pęknięcie pnia	ZK, porosty, widoczne owocniki grzyba, podcięta gałąź
63	44	W		Klon jawor	197,5	63	rozwidlenie pnia pow. 8 m	ZK, podcięta gałąź
64	45	E	53°16' 41,95" N 19°55' 20,07" E	Klon jawor	266,0	85	3-stronne rozwidlenie pnia pow. 7 m, korona rozbudowana w kierunku wsch.	ZK
65	46	W		Klon jawor	214,0	68	3-stronne rozwidlenie pnia pow. 7 m	ZK
66	47	E		Klon jawor	165,0	53		ZK
67	48	E		Klon jawor	173,0	55		ZK
68	49	W		Klon jawor	253,5	81	rozwidlenie pnia pow. 4 m	ZK, dziupla
69	50	E	53°16' 41,04" N 19°55' 21,86" E	Klon jawor	293,5	93		ZK
70	51	E		Klon jawor	160,0	51		ZK
71	52	W		Klon jawor	129,0	41	defoliacja korony 20%, uschnięte gałęzie	ZK, zamierający
72	53	E		Klon jawor	216,5	69	rozwidlenie pnia pow. 2,5 m, listwa mrozowa	
73	54	E		Klon jawor	226,0	72	pochylenie w kierunku pd.	ZK, podcięta gałąź
74	55	E		Klon jawor	164,5	52		dziupla
75	56	E		Klon jawor	147,0	47		śląd po złamaniu
76	57	E		Klon jawor	233,5	74		
77	58	W		Klon jawor	184,0	59	pęknięcie pnia	dziupla
78	59	W		Klon jawor	242,0	77	korona rozłożysta, pełne ulistnienie	
79	60	W		Klon jawor	158,0	50	defoliacja korony 50%	porosty
80	61	W		Klon jawor	115,0	37		wolnostojący, dużo odrosli
81	62	W	53°16' 37,45" N 19°55' 20,94" E	Klon pospolity	273,0	87	korona rozłożysta	wolnostojący, dziupla, porosty
82	63	W		Klon pospolity	142,0	45		wolnostojący
83	64	W		Klon jawor	236,0	75	rozwidlenie pnia pow. 4 m	
84	65	W		Klon jawor	208,0	66		
85	66	W		Klon jawor	191,0	61		
86	67	W		Klon jawor	182,0	58	korona rozłożysta	ZK, dziuplaste, narośla na pniu
87	68	W	53°16' 35,43" N 19°55' 22,41" E	Klon jawor	211,0	67		duża liczba porostów (ilościowo i gatunkowo)
88	69	W		Klon jawor	175,0	56	pęknięcie pnia do wys. 2 m	
89	70	W		Klon jawor	227,0	72		ZK
90	71	W		Klon jawor	244,5	78	rozwidlenie pnia pow. 2 m	ZK
91	72	W		Klon jawor	206,0	66		
92	73	W	53°16' 34,48" N 19°55' 23,68" E	Klon jawor	270,5	86	rozwidlenie pnia pow. 2 m	dziupla
93	74	W		Klon jawor	129,0	41	wysokość ok. 8 m	narośla na pniu
94	75	W		Grab pospolity	252,0	80	korona rozłożysta, wielopienny pow. 4 m, listwa mrozowa	dziupla
95	76	W		Klon jawor	245,0	78		
96	77	W		Klon jawor	142,5	45		
97	78	W		Klon jawor	235,0	75		zrost po piorunie
98	79	W		Klon jawor	216,0	69		gniazdo w rozwidleniu konarów na wys. 6 m, podłużna dziupla
99	80	W		Klon jawor	170,0	54	defoliacja korony 60%	mrowisko, wydrążony pień, płatowo odpadająca kora
100	81	W		Klon jawor	241,0	77		
101	82	W		Klon jawor	212,0	68	wielopienny pow. 2,5 m	
102	83	W	53°16' 32,16" N 19°55' 26,74" E	Klon jawor	252,0	80		
103	84	E		Klon jawor	210,0	67		skraj drzewostanu
104	85	W		Klon pospolity	196,5	63		
105	86	W		Klon pospolity	274,0	87	rozwidlenie pnia	
106	87	E		Klon jawor	227,5	72		
107	88	E		Klon jawor	270,5	86		podłużna dziupla na wys. 2 m
108	89	W		Klon jawor	179,0	57	korona rozbudowana w kierunku zach.	
109	90	E		Klon jawor	213,0	68	rozwidlenie pnia pow. 3 m	ZK
110	91	W		Klon jawor	203,0	65		
111	92	W		Klon jawor	182,0	58		
112	93	E		Klon jawor	256,0	82	rozwidlenie pnia pow. 1,8 m	pień spróchniały
113	94	W		Klon jawor	227,0	72		
114	95	E		Klon jawor	158,5	50		
115	96	W		Klon jawor	219,0	70		

116	97	E		Klon jawor	110,0	35		dużo odrośli dookoła pnia, 2 dziuple nawys. 1,3 m
117	98	W		Klon jawor	179,0	57		
118	99	E		Klon jawor	208,5	66		
119	100	W		Klon jawor	279,5	89	rozwidlenie pnia pow. 1,8 m	
120	101	E		Klon pospolity	poniżej 40	*		
121	102	W		Klon jawor	184,5	59		porosty
122	103	E		Klon jawor	213,0	68		
123	104	W		Klon jawor	202,0	64		dziupla na wys. 1,4 m
124	105a	E		Klon jawor	41,0	13	zrost odziomkowy do 1 m	
125	105b				51,5	16		
126	106	W		Klon pospolity	238,5	76		
127	107a	E		Klon jawor odm. Purpurowa	62,0	20	zrost odziomkowy do 0,3 m	
128	107b				77,0	25		
129	108a	E		Klon jawor	70,0	22	zrost odziomkowy do 0,3 m i 0,6 m	
130	108b				69,0	22		
131	108c				62,0	20		
132	109	E		Klon pospolity	92,0	29		spękania kory
133	110	E		Klon pospolity	74,0	24		
134	111a	E		Klon pospolity	77,0	25		
135	111b				73,0	23		
136	112	E		Klon pospolity	94,5	30		
137	113	E		Klon pospolity	75,5	24	listwa mrozowa	
138	114a	E		Klon pospolity	73,0	23		
139	114b				76,5	24		
140	115	E		Klon jawor	108,0	34		pusty pień
141	116	E		Klon pospolity	82,5	26	rozwidlenie pnia pow. 1,7 m	
142	117	E		Olsza czarna (<i>Alnus glutinosa</i>)	164,5	52		
143	118	E		Olsza czarna	128,5	41		
144	119	W		Klon pospolity	191,5	61	rozwidlenie pnia pow. 2 m, defoliacja korony 40%	dziupla
145	120	E		Klon jawor	238,5	76		dużo odrośli dookoła pnia
146	121	W		Klon jawor	197,0	63		dziupla na wys. 1,5 m
147	122	W		Klon pospolity	245,0	78	wielopienny pow. 3 m	
148	123	E		Klon jawor	126,0	40		
149	124	W		Klon jawor	154,5	49		ZK
150	125	E		Klon jawor	182,0	58		ZK
151	126	W		Klon jawor	205,0	65	rozwidlenie pnia pow. 2,5 m	ZK
152	127	E		Klon jawor	200,0	64		ZK
153	128	W		Klon jawor	209,0	67	listwa mrozowa	
154	129	W		Klon jawor	258,0	82		dziupla na wys. 1,4 m
155	130	E		Klon jawor	196,5	63		porosty, dziupla
156	131	E		Klon jawor	192,0	61	rozwidlenie pnia pow. 2 m	
157	132	W		Klon jawor	220,0	70		dziupla
158	133	E		Grusza pospolita (<i>Pyrus communis</i>)	poniżej 40	*		
159	134	W		Klon jawor	209,5	67		
160	135	E		Klon jawor	264,0	84		ZK
161	136	E		Klon jawor	poniżej 40	*		
162	137	E		Klon jawor	280,0	89	rozwidlenie pnia pow. 2 m	ZK
163	138	E		Klon jawor	180,0	57		ZK

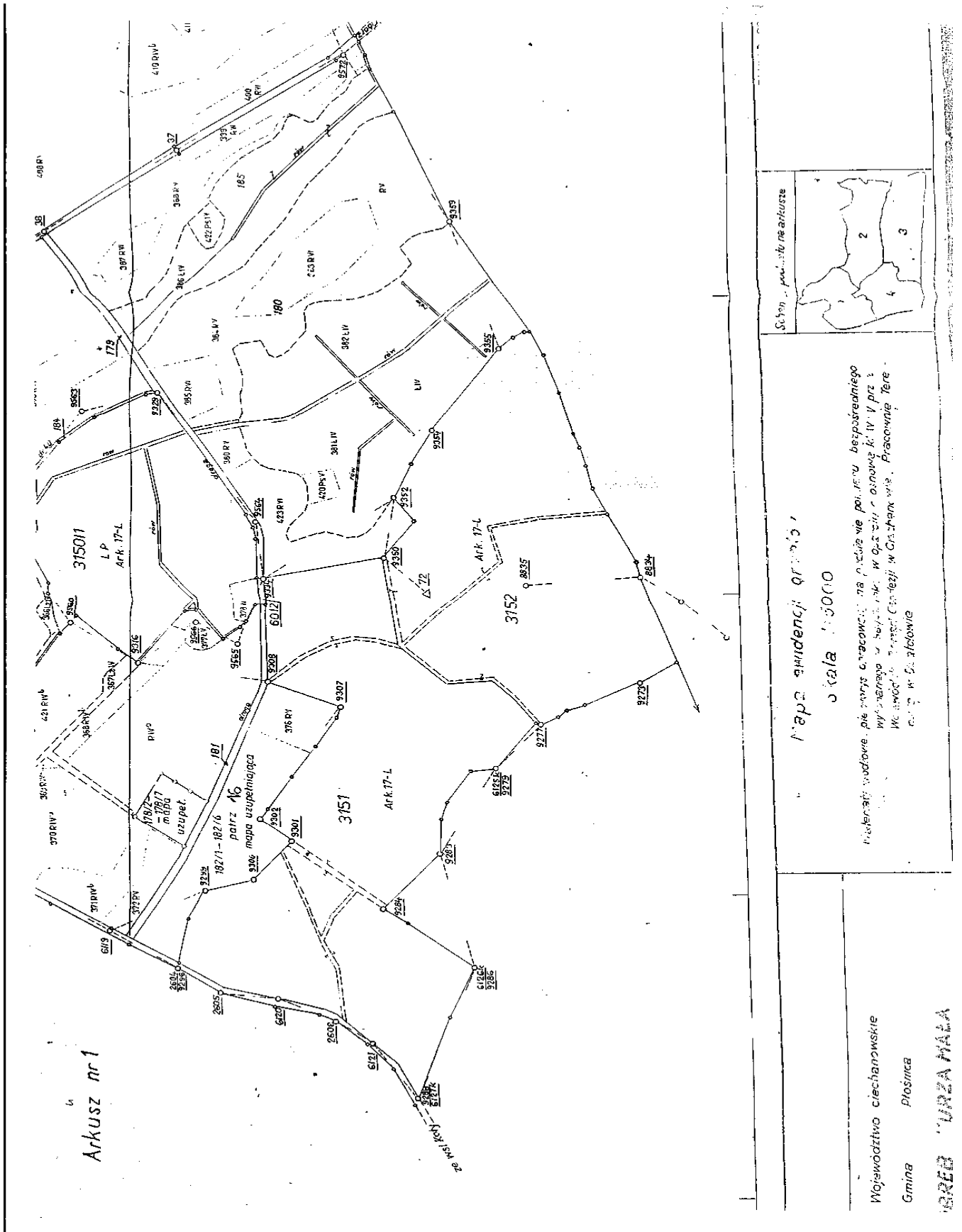
Załącznik Nr 3
do uchwały Nr XV/79/08
Rady Gminy Płońnicy
z dnia 19 września 2008 r.



Legenda

- - - drzewo (numeracja ul. 21)
- kiermiej oddzielający
- słupiska 9Tatou





2554

UCHWAŁA Nr XXXI/232/08
Rady Miejskiej w Zalewie

z dnia 22 września 2008 r.

w sprawie ustalenia tygodniowego obowiązkowego wymiaru zajęć dla dyrektorów, wicedyrektorów oraz nauczycieli pełniących inne stanowiska kierownicze w szkole oraz pedagogów szkolnych w szkołach podstawowych i gimnazjach.

Na podstawie art. 18 ust. 2 pkt 15 w związku art. 7 ust. 1 pkt 8 ustawy z dnia 8 marca 1990 r. o samorządzie gminnym (Jednolity tekst: Dz. U. z 2001 Nr 142, poz. 1591 z późn. zmianami) oraz zgodnie z treścią art. 42 ust. 6 i 7 ustawy z dnia 26 stycznia 1982 r. Karta nauczyciela (Jednolity tekst: Dz. U. z 2006 r. Nr 97 poz. 674 z późn. zmianami) Rada Miejska w Zalewie uchwała, co następuje:

§ 1. Rada Miejska w Zalewie będąc organem prowadzącym szkoły podstawowe, gimnazja i przedszkola na terenie Gminy Zalewo, ustala następujący, obowiązkowy wymiar zajęć dla dyrektorów, wicedyrektorów oraz nauczycieli pełniących inne stanowiska kierownicze w szkole oraz pedagogów szkolnych zatrudnionych w szkołach podstawowych i gimnazjach:

1. Dyrektor Przedszkola Miejskiego w Zalewie:

- 1) 2 oddziały - 13 godzin,
- 2) 3 oddziały - 11 godzin,
- 3) 4-5 oddziałów - 8 godzin,
- 4) 6 i więcej oddziałów - 6 godzin.

2. Dyrektor szkoły podstawowej, gimnazjum:

- 1) do 5 oddziałów - 13 godzin,
- 2) 6 - 8 oddziałów - 10 godzin,
- 3) 9 - 16 oddziałów - 7 godzin,
- 4) 17 i więcej oddziałów - 5 godzin.

3. Wicedyrektor szkoły podstawowej, gimnazjum:

- 1) stanowisko wicedyrektora szkoły podstawowej, gimnazjum tworzy się przy nie mniej niż 12 oddziałach;
- 2) - 12-16 oddziałów - 11 godzin,

- 17 i więcej oddziałów - 10 godzin.

4. Kierownik świetlicy szkolnej - 15 godzin.

5. Pedagog szkolny - 26 godzin.

6. Logopeda - 24 godziny.

§ 2. Tracą moc następujące uchwały: uchwała Nr X/107/99 Rady Miejskiej w Zalewie z dnia 24 sierpnia 1999 roku w sprawie: ustalenia tygodniowego obowiązkowego wymiaru zajęć dla dyrektorów, wicedyrektorów oraz nauczycieli pełniących inne stanowiska kierownicze w szkole oraz pedagogów szkolnych zatrudnionych w szkołach podstawowych i gimnazjum oraz uchwała Nr XVIII/228/04 Rady Miejskiej w Zalewie w sprawie: dokonania zmian w uchwale Nr X/107/99 Rady Miejskiej w Zalewie z dnia 24 sierpnia 1999 roku w sprawie: ustalenia tygodniowego obowiązkowego wymiaru zajęć dla dyrektorów, wicedyrektorów oraz nauczycieli pełniących inne stanowiska kierownicze w szkole oraz pedagogów szkolnych zatrudnionych w szkołach podstawowych i gimnazjum.

§ 3. Wykonanie uchwały powierza się Burmistrzowi Zalewa.

§ 4. Uchwała podlega ogłoszeniu w Dzienniku Urzędowym Województwa Warmińsko-Mazurskiego.

§ 5. Uchwała wchodzi w życie po upływie 14 dni od dnia jej ogłoszenia w Dzienniku Urzędowym Województwa Warmińsko-Mazurskiego, przy czym obowiązuje od dnia 6 października 2008 r.

Przewodnicząca Rady Miejskiej
Krystyna Kacprzak

2555

**UCHWAŁA Nr XXXI/233/08
Rady Miejskiej w Zalewie
z dnia 22 września 2008 r.**

w sprawie dokonania zmiany w treści załącznika do uchwały Nr XXIII/150/08 Rady Miejskiej w Zalewie z dnia 15 lutego 2008 r. w sprawie regulaminu wynagradzania nauczycieli zatrudnionych w szkołach i placówkach oświatowych prowadzonych przez Gminę Zalewo oraz określenia wzoru wniosku o przyznanie nagrody Burmistrza.

Na podstawie art. 30 ust. 6 ustawy z dnia 26 stycznia 1982 r. Karta Nauczyciela (Tekst jednolity: Dz. U. z 2006 r., Nr 97, poz. 674 z późn. zmianami) w związku z art. 18 ust. 2 pkt 15 ustawy z dnia 8 marca 1990 r. o samorządzie gminnym (Jednolity tekst: Dz. U. z 2001 Nr 142, poz. 1591 z późn. zmianami) oraz po uprzednim uzgodnieniu projektu uchwały z właściwym związkiem zawodowym zrzeszającym nauczycieli Rada Miejska w Zalewie uchwała, co następuje:

§ 1. W postanowieniach uchwały Nr XXIII/150/08 Rady Miejskiej w Zalewie z dnia 15 lutego 2008 r. w sprawie regulaminu wynagradzania nauczycieli zatrudnionych w szkołach i placówkach oświatowych prowadzonych przez Gminę Zalewo oraz określenia wzoru wniosku o przyznanie nagrody Burmistrza, zmienionej następnie uchwałą Nr XXVII/204/08 Rady Miejskiej w Zalewie z dnia 4 czerwca 2008 r. Rada Miejska wprowadza poniższą zmianę:

w § 4 załącznika do uchwały Nr XXIII/150/08 Rady Miejskiej w Zalewie z dnia 15 lutego 2008 r. ustęp 12 otrzymuje nowe brzmienie:

„12. Ustala się, że środki przeznaczone na dodatki motywacyjne dla nauczycieli w okresie obowiązywania niniejszego Regulaminu wynoszą 3% (słownie: trzy procent) aktualnie obowiązującego wynagrodzenia zasadniczego nauczyciela mianowanego posiadającego tytuł zawodowy magistra z przygotowaniem pedagogicznym ujętego w tabeli zaszeregowania stanowiącej załącznik do Rozporządzenia Ministra Edukacji Narodowej i Sportu¹⁾ z dnia 31 stycznia 2005 r. w sprawie wysokości minimalnych stawek wynagrodzenia zasadniczego nauczycieli, ogólnych warunków przyznawania dodatków do wynagrodzenia zasadniczego

oraz wynagradzania za pracę w dniu wolnym od pracy (Dz. U. z 2005 r., Nr 22, poz. 181 z późn. zmianami).”

§ 2. Wykonanie uchwały powierza się Burmistrzowi Zalewa.

§ 3. Uchwała podlega ogłoszeniu w Dzienniku Urzędowym Województwa Warmińsko-Mazurskiego.

§ 4. Uchwała wchodzi w życie po upływie 14 dni od dnia jej ogłoszenia w Dzienniku Urzędowym Województwa Warmińsko-Mazurskiego, przy czym obowiązuje od dnia 1 stycznia 2008 r. do dnia 31 grudnia 2008 r.

Przewodnicząca Rady Miejskiej
Krystyna Kacprzak

2556

UCHWAŁA Nr XXIX/219/08 Rady Miejskiej w Węgorzewie z dnia 24 września 2008 r.

w sprawie ustalenia tygodniowego obowiązkowego wymiaru godzin zajęć niektórych nauczycieli, zniżek godzin dla dyrektorów szkół i innych nauczycieli, którym powierzono funkcje kierownicze oraz wymiaru godzin zajęć nauczycieli prowadzących zajęcia z przedmiotów o różnym wymiarze.

Na podstawie art. 42 ust. 6 i 7 ustawy z dnia 26 stycznia 1982 r. – Karta Nauczyciela (Tekst jednolity: Dz. U. z 2006 r. Nr 97, poz. 674; zmiany: Dz. U. z 2006 r. Nr 170, poz. 1218, Dz. U. z 2006 r. Nr 220, poz. 1600, Dz. U. z 2007 r. Nr 17, poz. 95, Dz. U. z 2007 r. Nr 80, poz. 542, Dz. U. z 2007 r. Nr 158, poz. 1103, Dz. U. z 2007 r. Nr 102, poz. 689, Dz. U. z 2007 r. Nr 176, poz. 1238, Dz. U. z 2007 r. Nr 191, poz. 1369, Dz. U. z 2007 r. Nr 247, poz. 1821, Dz. U. z 2008 r. Nr 145, poz. 917 oraz z art. 18 ust. 2 pkt 15 ustawy z dnia 8 marca 1990 r. - o samorządzie gminnym (Dz. U. z 2001 r. Nr 142, poz. 1591, z 2002 r. Nr 23, poz. 220, Nr 62, poz. 558, Nr 113, poz. 984, Nr 214, poz. 1806) Rada Miejska w Węgorzewie uchwala, co następuje:

§ 1. 1. Dyrektorowi i wicedyrektorowi szkoły lub przedszkola obniża się tygodniowy obowiązkowy wymiar godzin zajęć dydaktycznych, opiekuńczych i wychowawczych określonych w art. 42 ust. 3 ustawy z dnia 26 stycznia 1982 r. – Karta Nauczyciela, o liczbę godzin zajęć stanowiących różnicę między obowiązującym nauczyciela tygodniowym wymiarem zajęć, a wymiarem określonym w poniższej tabeli:

Lp.	Stanowisko kierownicze	Tygodniowy, obowiązkowy wymiar zajęć
1.	Dyrektor przedszkola czynnego ponad 5 godzin dziennie liczącego 4 – 6 oddziałów	8 godzin
2.	Dyrektor szkoły każdego typu liczącej: - do 7 oddziałów - od 8 do 10 oddziałów - 17 i więcej oddziałów	8 godzin 5 godzin 3 godziny
3.	Wicedyrektor szkoły każdego typu liczącej: - 17 i więcej oddziałów	7 godzin

2. Zniżka, o której mowa w ust. 1, przysługuje również nauczycielowi, który obowiązki kierownicze pełni w zastępstwie nauczyciela, któremu powierzono stanowisko

kierownicze od początku tygodnia następującego po zleceniu zastępstwa.

3. W szczególnych wypadkach, podyktowanych wyłącznie zaspokojeniem potrzeb kadrowych, nauczycielowi zajmującemu stanowisko kierownicze w szkole, korzystającemu z obniżonego tygodniowego wymiaru godzin zajęć, mogą być przydzielone godziny ponadwymiarowo w maksymalnym wymiarze nie wyższym niż $\frac{1}{2}$ ustalonego tygodniowego wymiaru godzin określonego w tabeli. Decyzję o przyznaniu godzin ponadwymiarowych podejmuje Burmistrz Węgorzewa na podstawie projektu organizacji pracy placówki i wynikających z niego potrzeb szkoły lub potrzeba przydzielenia większej liczby godzin zajęć wynika z planu nauczania danego przedmiotu.

4. Poza przypadkami wymienionymi w ust. 3 dyrektor i wicedyrektor szkoły nie mogą mieć przydzielonych godzin ponadwymiarowych.

§ 2. 1. Ustala się tygodniowy obowiązkowy wymiar godzin zajęć dydaktycznych, opiekuńczych wychowawczych prowadzonych bezpośrednio z uczniami lub/ albo na ich rzecz:

- 1) pedagog szkolny – 26 godzin (w tym nie mniej niż 6 godzin zajęć bezpośrednio z uczniami),
- 2) logopeda – 20 godzin,
- 3) psycholog – 20 godzin,
- 4) doradca zawodowy – 20 godzin.

§ 3. 1. Obowiązkowy wymiar godzin zajęć nauczyciela zatrudnionego pełnym wymiarze, prowadzącego zajęcia z przedmiotów o różnym wymiarze godzin, ustala się wymiar etatu jako sumę wymiarów etatów wynikających z liczby realizowanych godzin w ramach przedmiotów w

stosunku do obowiązującego dla tych przedmiotów tygodniowego obowiązkowego wymiaru godzin.

2. Godziny zajęć przydzielone powyżej wymiaru ustalonego w ust. 1 są godzinami ponadwymiarowymi w rozumieniu art. 35 ust. 2 Karty Nauczyciela.

3. Obowiązkowy pełny wymiar godzin zajęć dydaktycznych, wychowawczych lub opiekuńczych nauczyciela zobowiązanego do pracy w innej szkole, w celu uzupełnienia obowiązkowego wymiaru zajęć dydaktycznych ustala się według zasady określonej w ust. 1.

4. Wymiar etatów cząstkowych nauczycieli realizujących zajęcia o różnym wymiarze godzin obowiązkowych określa załącznik Nr 1.

§ 4.* 1. Ustala się normy tworzenia stanowisk wicedyrektorów w szkołach liczących powyżej 12 oddziałów:

- a) 1 etat wicedyrektora w szkole liczącej od 12 do 18 oddziałów,
- b) 2 etaty w szkole liczącej 24 i więcej oddziałów,
- c) dyrektor może zatrudnić 2 wicedyrektora w szkole liczącej od 19 do 23 oddziałów.

2. W szkole liczącej powyżej 18 oddziałów przy wyliczeniu zniżki godzin dla drugiego wicedyrektora przyjmujemy zwiększenie obowiązkowego wymiaru zajęć o 2 godziny na każdy oddział będący różnicą liczby 24 i rzeczywistej liczby oddziałów do pensum pierwszego wicedyrektora.

3. Dopuszcza się inne zatrudnienie wicedyrektorów, jeżeli nie zmienimy łącznej zniżki godzin dla dyrektora i wicedyrektorów.

§ 5.* 1. Ustala się normy zatrudnienia nauczycieli wsparcia w szkołach:

1) ustala się następujące normy wyliczenia etatów pedagogicznych dla nauczycieli wsparcia, nauczycieli bibliotekarzy i wychowawców świetlic szkolnych wg zasady, że na każdy oddział w szkole nalicza się 1/6 etatu pedagogicznego;

2) dyrektor szkoły wraz z Radą Pedagogiczną ustali podział etatów, o których mowa w ust. 1 wg potrzeb szkoły.

2. W przypadkach uzasadnionych szczególnymi potrzebami szkoły, na wniosek dyrektora skierowany do burmistrza Węgorzewa, można rozszerzyć wymiar etatów pedagogicznych dla nauczycieli wsparcia.

3. Rozszerzenia wymiaru etatów pedagogicznych dla nauczycieli wsparcia dokonuje się na dany rok szkolny.

4. Rozszerzenia wymiaru etatów pedagogicznych dla nauczycieli wsparcia powinno służyć zapewnieniu prawidłowego funkcjonowania placówki oświatowej, zwłaszcza zapewnieniu uczniom bezpieczeństwa i odpowiedniej do ich potrzeb opieki.

§ 6. Przy naliczaniu etatów zatrudnienia nauczycieli, o których mowa w § 4 i § 5 przyjmujemy wielkości zaokrąglone do ¼, ½, ¾ lub pełnego etatu.*

§ 7. Wykonanie uchwały powierza się Burmistrzowi.

§ 8. Traci moc uchwała Rady Miejskiej w Węgorzewie Nr XXXVI/235/05 z dnia 30 marca 2005 r.

§ 9. Uchwała wchodzi w życie po upływie 14 dni od opublikowania w Dzienniku Urzędowym Województwa Warmińsko-Mazurskiego.

Przewodniczący Rady
Tomasz Wierchowski

* Wojewoda Warmińsko-Mazurski stwierdził nieważność
- rozstrzygnięcie nadzorcze NK.0911-340/08 z dnia 29 października 2008 r.

2557

UCHWAŁA Nr XL/339/08

Rady Gminy Ełk

z dnia 26 września 2008 r.

w sprawie nadania nazwy ulicy w części wsi Płociczno, Gmina Ełk.

Na podstawie art. 18 ust. 2 pkt 13 ustawy z 8 marca 1990 r. o samorządzie gminnym (Dz. U. z 2001 r. Nr 142, poz. 1591 zmiany: Dz. U. z 2002 r. Nr 23, poz. 220, Nr 62, poz. 558, Nr 113, poz. 984, Nr 153, poz. 1271, Nr 214, poz. 1806, z 2003 r. Nr 80, poz. 717, Nr 162, poz. 1568, z 2004 r. Nr 102, poz. 1055, Nr 116, poz. 1203, Nr 167, poz. 1759, z 2005 r., Nr 172, poz. 1441, Nr 175, poz. 1457, z 2006 r. Nr 17, poz. 128, Nr 181, poz. 1337, z 2007 r. Nr 48, poz. 327) Rada Gminy Ełk uchwała, co następuje:

§ 1. Dla terenu w części wsi Płociczno przeznaczonym pod budownictwo letniskowe nadaje się nazwę:

ulica „Bociania” – działka o nr geod. 35/21
zgodnie z załącznikiem graficznym do niniejszej uchwały.

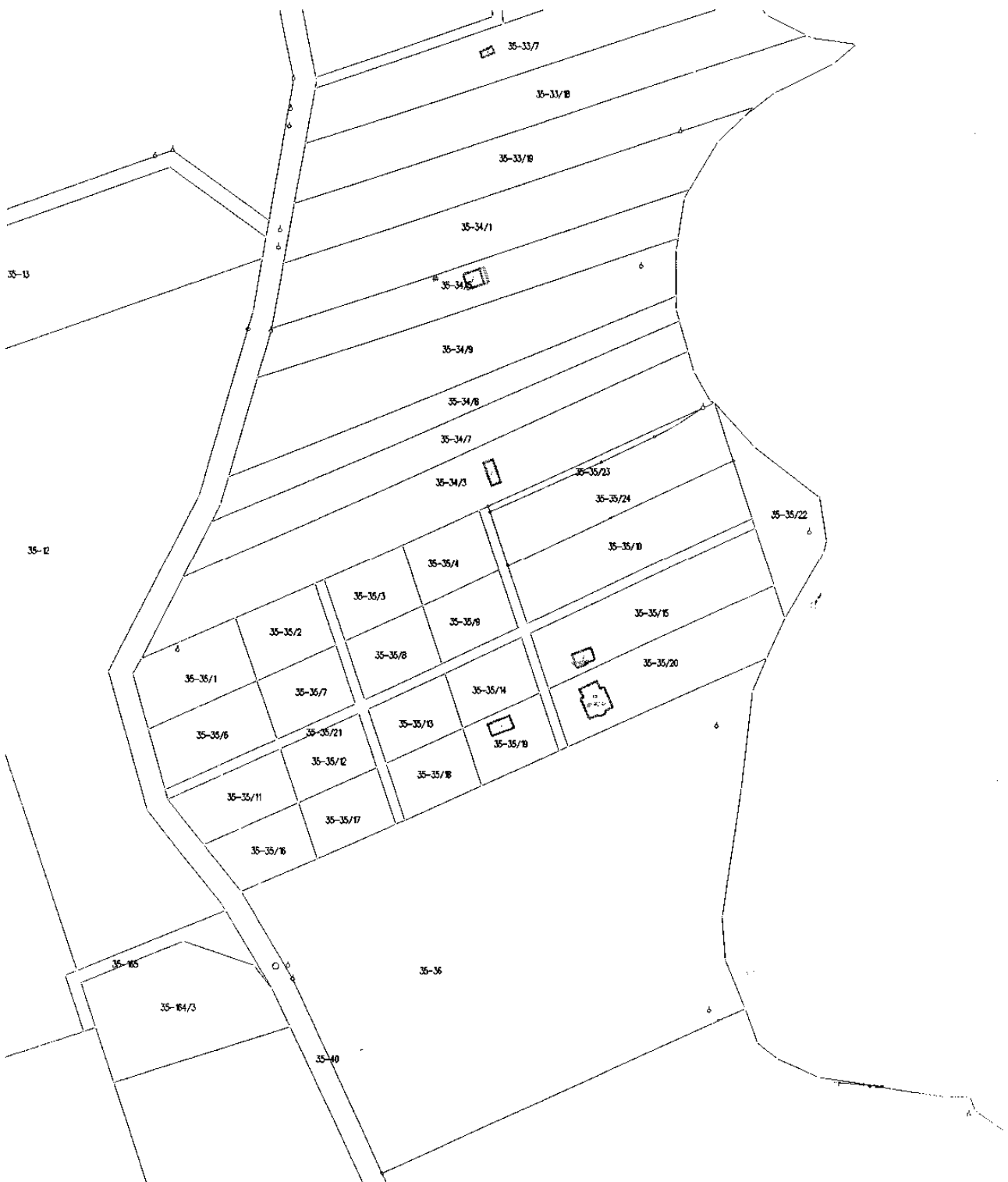
§ 2. Wykonanie uchwały powierza się Wójtowi Gminy Ełk.

§ 3. Uchwała wchodzi w życie po upływie 14 dni od daty ogłoszenia w Dzienniku Urzędowym Wojewody Warmińsko-Mazurskiego.

Przewodnicząca Rady Gminy Ełk
Mirosław Świdorski

Załącznik
do uchwały Nr XL/339/08
Rady Gminy Ełk

z dnia 26 września 2008 r.



2558

UCHWAŁA Nr XL/346/08

Rady Gminy Elk

z dnia 26 września 2008 r.

**w sprawie uchwalenia miejscowego planu zagospodarowania przestrzennego terenu położonego
w obrębie Przykopka, Gmina Ełk.**

Na podstawie art. 18 ust. 2 pkt 5 ustawy z dnia 8 marca 1990 r. o samorządzie gminnym (Dz. U. z 2001 r. Nr 142, poz. 1591 oraz z 2002 r. Nr 23, poz. 220, Nr 62, poz. 558, Nr 113, poz. 984, Nr 153, poz. 1271 i Nr 214, poz. 1806, z 2003 r. Nr 80, poz. 717, Nr 162, poz. 1568, z 2004 r. Nr 102, poz. 1055 i Nr 116, poz. 1203, z 2005 r. Nr 172, poz. 1441 i Nr 175, poz. 1457 oraz z 2006 r. Nr 17, poz. 128 i Nr 181, poz. 1337) art. 15 ust. 2 art. 20 ust. 1 i art. 29 ustawy z dnia 27 marca 2003 r. o planowaniu i zagospodarowaniu przestrzennym (Dz. U. Nr 80, poz. 717, z 2004 r. Nr 6, poz. 41 i Nr 141, poz. 1492, z 2005 r. Nr 113, poz. 954 i Nr 130, poz. 1087, z 2006 r. Nr 45, poz. 319 i Nr 225, poz. 1635 oraz z 2007 r. Nr 127, poz. 880) Rada Gminy Ełk stanowi, co następuje:

§ 1. Po stwierdzeniu zgodności z ustaleniami Studium uwarunkowań i kierunków zagospodarowania przestrzennego Gminy Ełk, uchwalonego uchwałą Nr XXXII/207/01 Rady Gminy Ełk z dnia 30 listopada 2001 roku z późn. zm., uchwała się miejscowy plan zagospodarowania przestrzennego terenu położonego w obrębie Przykopka, gmina Ełk, obejmującego działki oznaczone nr ewid. 106/1, 107/2, 107/3, 107/4, 109/2, 109/4, 113/4, 115/1, 116/4, 117/4, 118/1, 110/8, 110/9, 111, o ogólnej powierzchni 12,98 ha, zwany dalej planem, składający się z ustaleń zawartych w niniejszej uchwale oraz integralnych części uchwały: rysunku planu w skali 1:2000 stanowiącego załącznik Nr 1 do niniejszej uchwały oraz rozstrzygnięcia o sposobie rozpatrzenia uwag do projektu planu i sposobie realizacji, zapisanych w planie, inwestycji z zakresu infrastruktury technicznej, które należą do zadań własnych gminy oraz zasadach ich finansowania, zgodnie z przepisami o finansach publicznych, stanowiącego załącznik Nr 2 do uchwały.

§ 2. Przedmiot i granice planu określono na podstawie uchwały Nr XXI/155/07 Rady Gminy Ełk z dnia 26 września 2007 r. w sprawie przystąpienia do sporządzenia miejscowego planu zagospodarowania przestrzennego, terenu położonego w obrębie Przykopka, Gmina Ełk i uchwały Nr XXVII/214/07 Rady Gminy Ełk z dnia 27 grudnia 2007 r. w sprawie zmiany uchwały Nr XXI/155/07 Rady Gminy Ełk z dnia 26 września 2007 r.

Rozdział 1

Ustalenia ogólne dla całego obszaru objętego planem

§ 3. Teren objęty miejscowym planem zagospodarowania przestrzennego stanowią grunty rolne, wytworzone z gleb pochodzenia mineralnego, o następującej strukturze: RV – pow. 3,94 ha, RVI - pow. 8,32 ha, B-RV – pow. 0,54 ha, PsIV – pow. 0,13 ha i PsV – pow. 0,05ha.

§ 4. Celem regulacji prawnych zawartych w ustaleniach planu jest w szczególności przeznaczenie terenu pod zabudowę mieszkaniową jednorodzinną, usługi nieuciążliwe i zabudowę zagrodową.

§ 5. Przedmiotem ustaleń planu są:

- 1) tereny zabudowy mieszkaniowej jednorodzinnej, oznaczone na rysunku planu symbolem MN,

- 2) tereny zabudowy mieszkaniowej jednorodzinnej z usługami nieuciążliwymi, oznaczone na rysunku planu symbolem MN/U,
- 3) tereny usług nieuciążliwych, oznaczone na rysunku planu symbolem U,
- 4) tereny zabudowy zagrodowej, oznaczone na rysunku planu symbolem MR,
- 5) tereny sportu i rekreacji, oznaczone na rysunku planu symbolem US,
- 6) tereny zieleni izolacyjnej, oznaczone na rysunku planu symbolem ZI,
- 7) tereny dróg wewnętrznych, oznaczone na rysunku planu symbolem KDW,
- 8) tereny komunikacji pieszo-jezdnej, oznaczone na rysunku planu symbolem KPJ,
- 9) tereny infrastruktury technicznej - elektroenergetyka, oznaczone na rysunku planu symbolem E,
- 10) tereny infrastruktury technicznej - kanalizacja, oznaczone na rysunku planu symbolem K.

§ 6. 1. Następujące oznaczenia graficzne na rysunku planu wymienionym w § 1 są ustaleniami obowiązującymi:

- 1) granice terenu objętego planem,
- 2) linie rozgraniczające tereny o różnym sposobie użytkowania – ściśle określone,
- 3) przeznaczenie terenów określone symbolami literowymi,
- 4) maksymalna nieprzekraczalna linia zabudowy.

§ 7. Ilekroć w planie jest mowa o:

- 1) terenie – należy przez to rozumieć teren ograniczony na rysunku planu liniami rozgraniczającymi, jeśli z treści uchwały nie wynika inaczej,
- 2) maksymalnej nieprzekraczalnej linii zabudowy - należy przez to rozumieć granicę usytuowania ściany budynku lub innych obiektów, z pominięciem galerii, balkonów, tarasów, wykuszy wysuniętych poza obrys budynku mniej niż 1,0 m oraz elementów wejść do budynku (schody, podest, daszek, pochylnia dla osób niepełnosprawnych itp.),
- 3) powierzchni zabudowy - należy przez to rozumieć sumę powierzchni zabudowy wszystkich budynków zlokalizowanych na działce budowlanej, liczonej po ich zewnętrznym obrysie murów lub obudowy ścian przyziemia, a w przypadku nadwieszni, podcieni z podporami, przejazdów - po obrysie wyższych kondygnacji,

- 4) powierzchni biologicznie czynnej - należy przez to rozumieć powierzchnię działki trwale pokrytą roślinnością oraz wodami powierzchniowymi, która pozostaje niezabudowana powierzchniowo lub kubaturowo, niestanowiącą nawierzchni dojazdu i parkingów trwale i szczelnie utwardzonych,
- 5) froncie działki - należy przez to rozumieć część działki budowlanej, która przylega do drogi, z której odbywa się główny wjazd lub wejście na działkę,
- 6) przeznaczeniu podstawowym – należy przez to rozumieć takie przeznaczenie, które powinno dominować na terenie wyznaczonym liniami rozgraniczającymi,
- 7) przeznaczeniu dopuszczalnym – należy przez to rozumieć przeznaczenie, będące uzupełnieniem i wzbogaceniem przeznaczenia podstawowego,
- 8) usługach nieuciążliwych – należy przez to rozumieć usługi nie wykazujące uciążliwości dla środowiska i nie wymagające przeprowadzenia postępowania w sprawie oceny oddziaływania na środowisko, określonego w aktualnie obowiązujących przepisach szczególnych,
- 9) uciążliwym oddziaływaniu dla środowiska – należy przez to rozumieć zjawiska fizyczne, takie jak: hałas, wibracje, emisja pyłów, gazów zanieczyszczających powietrze, odory, których występowanie jest szkodliwe dla zdrowia ludzi lub stanu środowiska oraz powoduje przekroczenie standardów środowiska poza terenem, do którego inwestor ma tytuł prawny.

Rozdział 2

Ustalenia dotyczące przeznaczenia terenu

§ 8. 1. Ustala się tereny zabudowy mieszkaniowej jednorodzinnej, oznaczone na rysunku planu symbolami: 1MN, 2MN, 3MN, 4MN, 5MN, 6MN i 7MN.

2. Podstawowe przeznaczenie terenu: zabudowa mieszkaniowa jednorodzinna.

3. Dopuszczalne przeznaczenie terenu: nie ustala się.

§ 9. 1. Ustala się tereny zabudowy mieszkaniowej jednorodzinnej z usługami nieuciążliwymi, oznaczone na rysunku planu symbolami: 1MN/U i 2MN/U.

2. Podstawowe przeznaczenie terenu: zabudowa mieszkaniowa jednorodzinna.

3. Dopuszczalne przeznaczenie terenu: usługi nieuciążliwe.

§ 10. 1. Ustala się tereny usług nieuciążliwych, oznaczone na rysunku planu symbolem U.

2. Podstawowe przeznaczenie terenu: usługi nieuciążliwe o szerokim zakresie, w tym usługi gastronomiczne, handlowe, rzemieślnicze.

3. Dopuszczalne przeznaczenie terenu: funkcja mieszkalna, wydzielona w obiekcie o dominującej funkcji usługowej.

§ 11. 1. Ustala się tereny zabudowy zagrodowej, oznaczone na rysunku planu symbolem MR.

2. Podstawowe przeznaczenie terenu: zabudowa zagrodowa związana z działalnością rolniczą, ogrodniczą lub warzywniczą.

3. Dopuszczalne przeznaczenie terenu: usługi agroturystyczne.

§ 12. 1. Ustala się tereny zieleni izolacyjnej, oznaczone na rysunku planu symbolem ZI.

2. Podstawowe przeznaczenie terenu: teren o funkcji ochronnej, przed oddziaływaniem pól elektromagnetycznych, ustalony w związku z przebiegiem napowietrznej linii elektroenergetycznej SN.

3. Dopuszczalne przeznaczenie terenu: nie ustala się.

§ 13. 1. Ustala się tereny sportu i rekreacji, oznaczone na rysunku planu symbolem US.

2. Podstawowe przeznaczenie terenu: rekreacyjno-sportowe.

3. Dopuszczalne przeznaczenie terenu: zieleń urządzona.

§ 14. 1. Ustala się tereny dróg wewnętrznych, oznaczone na rysunku planu symbolami: 1KDW, 2KDW, 3KDW, 4KDW, 5KDW i 6KDW.

2. Podstawowe przeznaczenie terenu: tereny komunikacyjne, służące obsłudze terenów sąsiednich.

3. Dopuszczalne przeznaczenie terenu: nie ustala się.

§ 15. 1. Ustala się tereny komunikacji pieszo-jezdnej, oznaczone na rysunku planu symbolami: 1KPJ, 2KPJ i 3KPJ.

2. Podstawowe przeznaczenie terenu: teren komunikacji pieszo-jezdnej.

3. Dopuszczalne przeznaczenie terenu: nie ustala się.

§ 16. 1. Ustala się tereny infrastruktury technicznej - elektroenergetyka, oznaczone na rysunku planu symbolem E.

2. Podstawowe przeznaczenie terenu: teren związany z obsługą infrastrukturalną terenów budowlanych, na którym planuje się lokalizację słupowej stacji transformatorowej.

3. Dopuszczalne przeznaczenie terenu: nie ustala się.

§ 17. 1. Ustala się tereny infrastruktury technicznej - kanalizacja, oznaczone na rysunku planu symbolami: 1K i 2K.

2. Podstawowe przeznaczenie terenu: teren związany z obsługą infrastrukturalną terenów budowlanych, na którym planuje się lokalizację przepompowni ścieków.

3. Dopuszczalne przeznaczenie terenu: nie ustala się.

§ 18. Na terenie objętym niniejszym planem nie planuje się lokalizacji obiektów handlowych o powierzchni sprzedaży powyżej 2000 m².

Rozdział 3

Ustalenia dotyczące parametrów i wskaźników kształtowania zabudowy oraz zagospodarowania terenu

§ 19. Ustalenia dla terenów zabudowy mieszkaniowej jednorodzinnej, oznaczonych na rysunku planu symbolami: 1MN, 2MN, 3MN, 4MN, 5MN, 6MN i 7MN:

- 1) realizacja budynków mieszkalnych jednorodzinnych, z dopuszczeniem realizacji budynków gospodarczych i garażowych,
- 2) lokalizacja budynków przy zachowaniu maksymalnej nieprzekraczalnej linii zabudowy oznaczonej na rysunku planu i ustalonej w stosunku do dróg oraz napowietrznych linii elektroenergetycznych SN,
- 3) wysokość budynków do dwóch kondygnacji nadziemnych, łącznie z poddaszem użytkowym,
- 4) maksymalna wysokość kalenicy dachu, mierzona od średniego poziomu terenu przed głównym wejściem do budynku:
 - dla budynku mieszkalnego jednorodzinnego – 9 m,
 - dla budynków gospodarczych i garażowych – 7 m,
- 5) dachy budynków dwuspadowe, z dopuszczeniem wielospadowych z wyraźnie zarysowaną kalenicą, o kącie nachylenia głównych połaci dachowych:
 - dla budynku mieszkalnego jednorodzinnego - w przedziale 30° - 45° ,
 - dla budynków gospodarczych i garażowych - do 45° ,
- 6) realizacja obiektów związanych z obsługą infrastrukturalną terenów budowlanych i utrzymania porządku jak: uzbrojenie terenu, kontenery na odpadki stałe itp.,
- 7) stosunek powierzchni zabudowy do powierzchni działki - maksymalny 0,25,
- 8) powierzchnia biologicznie czynna nie może być mniejsza niż 60% powierzchni działki.

§ 20. Ustalenia dla terenów zabudowy mieszkaniowej jednorodzinnej z usługami nieuciążliwymi, oznaczonych na rysunku planu symbolami: 1MN/U i 2MN/U:

- 1) realizacja budynków mieszkalnych jednorodzinnych lub mieszkalno-usługowych, z dopuszczeniem realizacji budynków gospodarczych, garażowych i usługowych,
- 2) lokalizacja budynków przy zachowaniu maksymalnej nieprzekraczalnej linii zabudowy oznaczonej na rysunku planu i ustalonej w stosunku do dróg wewnętrznych i terenu komunikacji pieszo-jezdnej,
- 3) wysokość budynków do dwóch kondygnacji nadziemnych, łącznie z poddaszem użytkowym,
- 4) maksymalna wysokość kalenicy dachu, mierzona od średniego poziomu terenu przed głównym wejściem do budynku:
 - dla budynku mieszkalnego jednorodzinnego i mieszkalno-usługowego: 10 m,
 - dla budynków gospodarczych, garażowych i usługowych: 7 m,

5) dachy budynków dwuspadowe, z dopuszczeniem wielospadowych z wyraźnie zarysowaną kalenicą, o kącie nachylenia głównych połaci dachowych:

- dla budynku mieszkalnego jednorodzinnego i mieszkalno-usługowego: w przedziale 30° - 45° ,
- dla budynków gospodarczych, garażowych i usługowych: do 45° ,

6) realizacja obiektów związanych z obsługą infrastrukturalną terenów budowlanych i utrzymania porządku jak: uzbrojenie terenu, kontenery na odpadki stałe itp.,

7) stosunek powierzchni zabudowy do powierzchni działki: maksymalny 0,30,

8) powierzchnia biologicznie czynna nie może być mniejsza niż 40% powierzchni działki.

§ 21. Ustalenia dla terenów usług nieuciążliwych, oznaczonych na rysunku planu symbolem U:

- 1) realizacja budynków usługowych, z dopuszczeniem realizacji budynków służących ich obsłudze,
- 2) realizacja obiektów związanych z obsługą infrastrukturalną terenów budowlanych i utrzymania porządku jak: uzbrojenie terenu, kontenery na odpadki stałe itp.,
- 3) lokalizacja budynków przy zachowaniu maksymalnej nieprzekraczalnej linii zabudowy, oznaczonej na rysunku planu,
- 4) wysokość budynków do dwóch kondygnacji nadziemnych,
- 5) maksymalna wysokość kalenicy dachu, mierzona od średniego poziomu terenu przed głównym wejściem do budynku: 12 m,
- 6) dachy budynków dwuspadowe, z dopuszczeniem wielospadowych, o kącie nachylenia głównych połaci dachowych: do 50° ;
- 7) stosunek powierzchni zabudowy do powierzchni działki: do 0,40,
- 8) powierzchnia biologicznie czynna nie może być mniejsza niż 25% powierzchni działki.

§ 22. Ustalenia dla terenów zabudowy zagrodowej, oznaczonych na rysunku planu symbolem MR:

- 1) budowa, przebudowa, rozbudowa i nadbudowa budynków istniejący oraz budowa budynków mieszkalnych, gospodarczych i inwentarskich oraz budowli rolniczych,
- 2) wysokość budynków do dwóch kondygnacji nadziemnych, łącznie z poddaszem użytkowym, w tym pomieszczeniami przeznaczonymi na pobyt ludzi,
- 3) maksymalna wysokość kalenicy dachu, mierzona od średniego poziomu terenu przed głównym wejściem do budynku:
 - dla budynku mieszkalnego: 9 m,
 - dla budynków gospodarczych i inwentarskich: 7 m,

- 4) dachy budynków dwuspadowe, z dopuszczeniem wielospadowych z wyraźnie zaznaczoną kalenicą, o kącie nachylenia głównych połaci dachowych:
 - dla budynku mieszkalnego: w przedziale 30° ÷ 45° ,
 - dla budynków gospodarczych i inwentarskich: do 45° ,
- 5) realizacja obiektów związanych z obsługą infrastrukturalną terenów budowlanych i utrzymania porządku jak: uzbrojenie terenu, kontenery na odpadki stałe itp.,
- 6) stosunek powierzchni zabudowy do powierzchni terenu: maksymalny 0,30,
- 7) powierzchnia biologicznie czynna nie może być mniejsza niż 40% powierzchni terenu.

§ 23. Ustalenia dla terenów sportu i rekreacji, oznaczonych na rysunku planu symbolem US:

- 1) lokalizacja boiska do siatkówki i (lub) do koszykówki oraz urządzeń rekreacyjnych,
- 2) lokalizacja placu zabaw dla dzieci,
- 3) dopuszcza się lokalizację zainwestowania kubaturowego funkcjonalnie powiązanego z urządzeniami terenowymi; ustala się maksymalną dopuszczalną wysokość zabudowy - dwie kondygnacje, łącznie z poddaszem użytkowym,
- 4) zakaz realizacji obiektów kubaturowych oraz zakaz realizacji urządzeń infrastruktury technicznej nie związanych z funkcją terenu, z dopuszczeniem lokalizacji awaryjnej studni wody pitnej.

§ 24. Ustalenia dla terenów zieleni izolacyjnej, oznaczonych na rysunku planu symbolem ZI:

- 1) teren o funkcji ochronnej, predysponowany do zagospodarowania zielenią niską i średnią,
- 2) istnieje możliwość realizacji sieci i urządzeń infrastruktury technicznej, pod warunkiem braku kolizji z istniejącą napowietrzną linią elektroenergetyczną,
- 3) zagospodarowanie terenu podlega uzgodnieniu z zarządcą sieci elektroenergetycznej.

§ 25. Ustalenia dla terenów dróg wewnętrznych, oznaczonych na rysunku planu symbolami: 1KDW, 2KDW, 3KDW, 4KDW, 5KDW i 6KDW:

- 1) droga wewnętrzna przeznaczona do bezpośredniej obsługi terenów przyległych,
- 2) włączenie drogi wewnętrznej do drogi gminnej, w miejscu oznaczonym na rysunku planu, z dopuszczeniem niewielkich korekt na etapie dokonywania podziałów geodezyjnych i sporządzania projektu komunikacyjnego terenu,
- 3) minimalna szerokość pasa drogowego – 10,0 m,
- 4) w wyznaczonym pasie drogowym przewiduje się w szczególności realizację:
 - a) jezdni o szerokości minimum 5,0 m,
 - b) chodników o szerokości minimum 1,5 m,

c) sieci infrastruktury technicznej, wynikających z potrzeb zaopatrzenia terenów przyległych,

5) maksymalna nieprzekraczalna linia zabudowy w odległości min. 5 m od granicy planowanego pasa drogowego, zgodnie z oznaczeniami na rysunku planu.

§ 26. Ustalenia dla terenów komunikacji pieszo-jezdnej, oznaczonych na rysunku planu symbolami: 1KPJ, 2KPJ i 3KPJ:

- 1) teren komunikacji pieszo-jezdnej, urządzonej w formie ciągu pieszo-jezdnego, przeznaczony do bezpośredniej obsługi terenów przyległych,
- 2) włączenie terenu komunikacji pieszo-jezdnej, oznaczonego symbolem 1KPJ do drogi powiatowej, w miejscu oznaczonym na rysunku planu, po uzyskaniu zgody i na warunkach zarządcy drogi,
- 3) włączenie terenów komunikacji pieszo-jezdnej, oznaczonych symbolami 2KPJ i 3KPJ do dróg wewnętrznych, w miejscu oznaczonym na rysunku planu, z dopuszczeniem niewielkich korekt na etapie dokonywania podziałów geodezyjnych i sporządzania projektu komunikacyjnego terenu,
- 4) minimalna szerokość terenu w liniach rozgraniczających - 5 m,
- 5) w wyznaczonym terenie przewiduje się realizację sieci infrastruktury technicznej, wynikających z potrzeb zaopatrzenia terenów przyległych,
- 6) maksymalna nieprzekraczalna linia zabudowy w odległości 5 m od granicy terenu.

§ 27. Ustalenia dla terenów infrastruktury technicznej - elektroenergetyka, oznaczonych na rysunku planu symbolem E:

- 1) teren istniejących urządzeń elektroenergetycznych i przeznaczony do lokalizacji słupowej napowietrznej stacji transformatorowej 15/0,4 kV,
- 2) dopuszcza się lokalizację innych sieci i urządzeń infrastruktury technicznej pod warunkiem braku kolizji z urządzeniami elektroenergetycznymi.

§ 28. Ustalenia dla terenów infrastruktury technicznej - kanalizacja, oznaczonych na rysunku planu symbolami: 1K i 2K:

- 1) teren przeznaczony pod lokalizację przepompowni ścieków,
- 2) dopuszcza się lokalizację innych sieci i urządzeń infrastruktury technicznej pod warunkiem braku kolizji z planowaną lokalizacją przepompowni ścieków.

§ 29. Ustalenia dotyczące podziału nieruchomości dla całego terenu objętego planem:

- 1) każda z wydzielanych działek musi mieć dostęp do drogi publicznej, poprzez drogę wewnętrzną (drogi wewnętrznej) i tereny komunikacji pieszo-jezdnej, oznaczone w planie,
- 2) minimalna powierzchnia wydzielanej działki:
 - a) pod zabudowę mieszkaniową jednorodzinną i zabudowę mieszkaniową jednorodzinną z usługami nieuciążliwymi – 1000 m²,

- b) pod usługi - 2000 m²,
 - c) pod zabudowę zagrodową - 2000 m²,
- 3) minimalna szerokość frontu wydzielanej działki pod zabudowę mieszkaniową jednorodzinną i zabudowę mieszkaniową jednorodzinną z usługami nieuciążliwymi - 20 m, z dopuszczeniem jej zmniejszenia przy skrzyżowaniu dróg celem zachowania kąta widoczności,
- 4) wydzielenie terenów: 1KDW, 2KDW, 3KDW, 4KDW, 5KDW, 6KDW, 1KPJ, 2KPJ i 3KPJ planuje się po granicy określonej w planie i opisanej jako „linie rozgraniczające tereny o różnym sposobie użytkowania - postulowane” z dopuszczeniem korekt, wynikających w szczególności z opracowanego projektu drogowego; ww. tereny można wydzielić jako jedną lub kilka działek ewidencyjnych,
- 5) wydzielenie terenów: E, 1K i 2K, planuje się po granicy określonej w planie i opisanej jako „linie rozgraniczające tereny o różnym sposobie użytkowania - postulowane”; dopuszcza się włączenie ww. terenów w działki ewidencyjne opisane w pkt 4,
- 6) wydzielenie terenów: US i ZI planuje się po granicy określonej w planie i opisanej jako „linie rozgraniczające tereny o różnym sposobie użytkowania - ściśle określone”; ww. tereny można wydzielić jako jedną działkę ewidencyjną,
- 7) dopuszcza się podział terenu w sposób inny niż wyżej wymieniony, w celu regulacji granic działek,
- 8) w przypadku zmiany numeru działki ewidencyjnej objętej planem - odpowiednie ustalenia planu należy dostosować do zmienionej numeracji, co nie wymaga przeprowadzania procedury zmiany planu,
- 9) dla stwierdzenia zgodności podziału nieruchomości z ustaleniami planu – jeżeli ustalenia szczegółowe zawarte w niniejszym paragrafie nie stanowią inaczej - należy ustalić, czy przewidywane przeznaczenie dzielonego terenu jest zgodne z planem oraz czy istnieje możliwość zgodnego z planem zagospodarowania terenu.

Rozdział 4

Ustalenia dotyczące zasad ochrony i kształtowania ładu przestrzennego

§ 30. 1. Zabudowa winna skalą i formą harmonizować z otoczeniem i krajobrazem.

2. Zalecane stosowanie tradycyjnych materiałów budowlanych – cegła, kamień, drewno, dachówka.

3. Pokrycia dachów w odcieniach czerwieni, brązu i grafitu.

4. Lokalizacja budynków przy zachowaniu maksymalnej nieprzekraczalnej linii zabudowy, oznaczonej na rysunku planu i ustalonej:

- 1) w odległości 5 m od granicy projektowanego terenu drogi wewnętrznej,
- 2) w odległości 5 m od granicy projektowanego terenu komunikacji pieszo-jezdnej,
- 3) w odległości 15 m od zewnętrznej krawędzi jezdni drogi gminnej (położonej poza granicami terenu objętego planem i aktualnie oznaczonej działką o nr ewid. 152,

- 4) w odległości 5 m od skrajnego przewodu napowietrznej linii elektroenergetycznej SN.

Rozdział 5

Ustalenia dotyczące zasad ochrony środowiska, przyrody i krajobrazu kulturowego

§ 31. Wprowadza się obowiązek przestrzegania zasad zrównoważonego rozwoju i ochrony środowiska we wszelkich poczynaniach inwestycyjnych.

§ 32. Plan przyjmuje następujące kwalifikacje terenów w zakresie ochrony przed hałasem:

- 1) wskazane w planie tereny zabudowy mieszkaniowej jednorodzinnej i zabudowy zagrodowej, należy traktować jako tereny przeznaczone pod zabudowę mieszkaniową, w rozumieniu przepisów aktualnej ustawy Prawo ochrony środowiska i przepisów wykonawczych do tej ustawy,
- 2) wskazany w planie teren sportu i rekreacji, należy traktować jako teren przeznaczony na cele rekreacyjno-wypoczynkowe, w rozumieniu przepisów aktualnej ustawy Prawo ochrony środowiska i przepisów wykonawczych do tej ustawy,
- 3) wskazane w planie tereny zabudowy mieszkaniowej jednorodzinnej z usługami nieuciążliwymi i tereny usług, należy traktować jako tereny przeznaczone na cele mieszkaniowo-usługowe, w rozumieniu przepisów aktualnej ustawy Prawo ochrony środowiska i przepisów wykonawczych do tej ustawy.

§ 33. 1. Na terenie objętym planem wprowadza się zakaz lokalizacji obiektów i urządzeń, które niosą zagrożenie dla powietrza, wód i gleb, nie gwarantują dotrzymania obowiązujących norm.

2. Wprowadza się obowiązek docelowego objęcia obszaru planu zorganizowanym systemem odprowadzania i unieszkodliwiania ścieków, wytwarzanych przez użytkowników oraz zgodnie z obowiązującymi przepisami prawa wprowadza zakaz odprowadzania nieoczyszczonych ścieków do gruntu i wód.

3. Wprowadza się zakaz stosowania żużla do ulepszania nawierzchni drogi wewnętrznej.

4. Wprowadza się zakaz gromadzenia i składowania odpadów nie związanych ze zwykłym użytkowaniem nieruchomości. Użytkownicy terenów muszą posiadać zorganizowany sposób gromadzenia odpadów stałych np. w kontenerach z wywozem na składowisko gminne.

Rozdział 6

Ustalenia dotyczące zasad ochrony dziedzictwa kulturowego i zabytków oraz dóbr kultury współczesnej oraz ustalenia dotyczące granic i sposobów zagospodarowania terenów lub obiektów podlegających ochronie

§ 34. 1. Teren objęty planem miejscowym nie jest objęty ochroną konserwatorską, nie występują na nim obiekty zabytkowe i obiekty dóbr kultury współczesnej.

2. W przypadku dokonania znalezisk archeologicznych prace budowlane winny być przerwane, a teren udostępniony do ratowniczych badań archeologicznych.

3. Na terenie objętym planem miejscowym nie występują tereny górnicze oraz narażone na niebezpieczeństwo powodzi oraz zagrożone osuwaniem się mas ziemnych.

Rozdział 7

Ustalenia dotyczące zasad modernizacji, rozbudowy i budowy systemów komunikacji i infrastruktury technicznej

§ 35. 1. Obsługę komunikacyjną terenu objętego planem projektuje się w oparciu drogi wewnętrzne (1KDW, 2KDW, 3KDW, 4KDW, 5KDW i 6KDW), tereny komunikacji pieszo-jezdnej (1KPJ, 2KPJ i 3KPJ) oraz drogi: gminną, oznaczoną aktualnie działką o nr ewid. 152 i powiatową, oznaczoną aktualnie działką o nr ewid. 149, położone poza granicami terenu objętego planem.

2. Potrzeby parkingowe należy zabezpieczyć poprzez realizację miejsc postojowych w granicach terenów:

- 1) zabudowy mieszkaniowej jednorodzinnej, przyjmując minimum dwa miejsca postojowe na jednej działce budowlanej,
- 2) zabudowy zagrodowej, stosownie do programu użytkowego,
- 3) zabudowy mieszkaniowej jednorodzinnej z usługami nieuciążliwymi, przyjmując minimum jedno miejsce postojowe do obsługi funkcji mieszkalnej i minimum jedno miejsce postojowe na każde 30 m² powierzchni usług,
- 4) usług, stosownie do programu użytkowego, lecz nie mniej niż:
 - a) 2 miejsca postojowe na 100 m² powierzchni usług innych niż gastronomiczne i handlowe,
 - b) 2 miejsca postojowych na każde 10 miejsc konsumpcyjnych w obiekcie gastronomicznym,
 - c) 2,5 miejsca postojowego na każde 100 m² powierzchni sprzedaży w obiekcie handlowym.

3. Zasilanie w energię elektryczną planuje się z istniejących urządzeń elektroenergetycznych na warunkach zarządcy sieci. Zasilanie obiektów planowane jest z projektowanej słupowej stacji transformatorowej, zlokalizowanej na terenie E. Na terenach dróg wewnętrznych planuje się budowę linii kablowych nn i złączy kablowych na granicy projektowanych do wydzielenia działek. Szczegółowe rozwiązania w zakresie zasilania obiektów w energię elektryczną nastąpią po uzyskaniu warunków technicznych od dysponenta sieci na etapie projektu budowlanego.

4. Realizację zapotrzebowania na wodę planuje się z istniejącego wodociągu gminnego, na warunkach jego zarządcy. Realizacja sieci wodociągowej w granicach planu planowana jest na terenach dróg wewnętrznych i na terenach komunikacji pieszo-jezdnej.

5. Odprowadzanie ścieków bytowo-gospodarczych docelowo planuje się do kanalizacji sanitarnej i oczyszczalni ścieków w oparciu o system grawitacyjny lub grawitacyjno-tłoczny. Dopuszcza się tymczasowo odprowadzenie ścieków do szczelnych, ekologicznych zbiorników na ścieki, usytuowanych w granicach działek budowlanych, z wywozem ścieków do oczyszczalni. Jeżeli pozwolą na to warunki gruntowo-wodne dopuszcza się budowę przydomowych ekologicznych oczyszczalni ścieków.

Realizację sieci kanalizacji sanitarnej w granicach planu planuje się na terenach dróg wewnętrznych i terenach komunikacji pieszo-jezdnej. Lokalizacja

przepompowni ścieków planowana jest na terenach oznaczonych symbolem 1K i 2K.

6. Odprowadzanie wód opadowych zgodnie z obowiązującymi przepisami prawa.

7. Realizację zapotrzebowania na energię ciepłą przewiduje się z indywidualnych źródeł ciepła, funkcjonujących w oparciu o paliwo ekologiczne (nośniki przyjazne środowisku takie np. jak: olej opałowy, gaz, energia elektryczna, drewno, pompa ciepła, kolektory słoneczne, itp.), spełniających wymagania określone w przepisach szczególnych. Dopuszcza się ogrzewanie kominkowe.

8. Podłączenie do sieci telekomunikacyjnej należy projektować zgodnie z warunkami jej zarządcy. Linie telekomunikacyjne w granicach planu należy projektować jako podziemne z rozprowadzeniem na terenach przeznaczonych pod ciągi komunikacyjne (tereny dróg wewnętrznych i komunikacji pieszo-jezdnej).

9. W przypadku kolizji projektowanych obiektów z istniejącymi urządzeniami telekomunikacyjnymi i elektroenergetycznymi należy je przebudować i dostosować do projektowanego zagospodarowania zgodnie z obowiązującymi przepisami, normami i warunkami przebudowy. Uzyskanie warunków technicznych od dysponenta sieci nastąpi na etapie projektu budowlanego.

10. Dopuszcza się budowę innych niż wyżej wymienione sieci infrastruktury technicznej bez konieczności zmiany planu.

11. Dopuszcza się lokalizację sieci i urządzeń infrastruktury technicznej na terenach przeznaczonych pod zabudowę.

12. Obiektem odbioru, gromadzenia i utylizacji odpadów stałych będzie gminne składowisko odpadów. Tymczasowe gromadzenie odpadków stałych tylko w wyznaczonym miejscu, zgodnie z wymogami przepisów szczególnych.

Rozdział 8

Ustalenia dotyczące wymagań wynikających z potrzeb kształtowania przestrzeni publicznych

§ 36. Na terenie objętym planem nie wyznacza się obszarów przestrzeni publicznej.

Rozdział 9

Ustalenia dotyczące szczegółowych zasad i warunków scalania i podziału nieruchomości objętych planem miejscowym

§ 37. Ze względu na uwzględnienie w planie przebiegu granic działek ewidencyjnych i jednolity, w chwili sporządzania planu, stan władania, nie ustala się warunków scalania i podziałów nieruchomości. Zasady podziału nieruchomości określone są w § 29.

Rozdział 10

Szczegółowe warunki zagospodarowania terenów oraz ograniczenia w ich użytkowaniu, w tym zakaz zabudowy

§ 38. Wylącza się z zabudowy mieszkaniowej jednorodzinnej teren pod napowietrzną linią elektroenergetyczną SN i w odległości 5 m od skrajnego przewodu tej linii.

Rozdział 11

Ustalenia w zakresie obrony cywilnej

§ 39. Oświetlenie zewnętrzne (np. drogi, budynków) należy przystosować do wygaszania.

Rozdział 12

Ustalenia dotyczące sposobów i terminów tymczasowego zagospodarowania, urządzania i użytkowania terenów

§ 40. Teren objęty planem może być wykorzystywany w sposób dotychczasowy do czasu jego zagospodarowania zgodnie z planem.

Rozdział 13

Ustalenia dotyczące stawek procentowych stanowiących podstawę do określenia opłaty, o której mowa w art. 36 ust. 4 ustawy o planowaniu i zagospodarowaniu przestrzennym

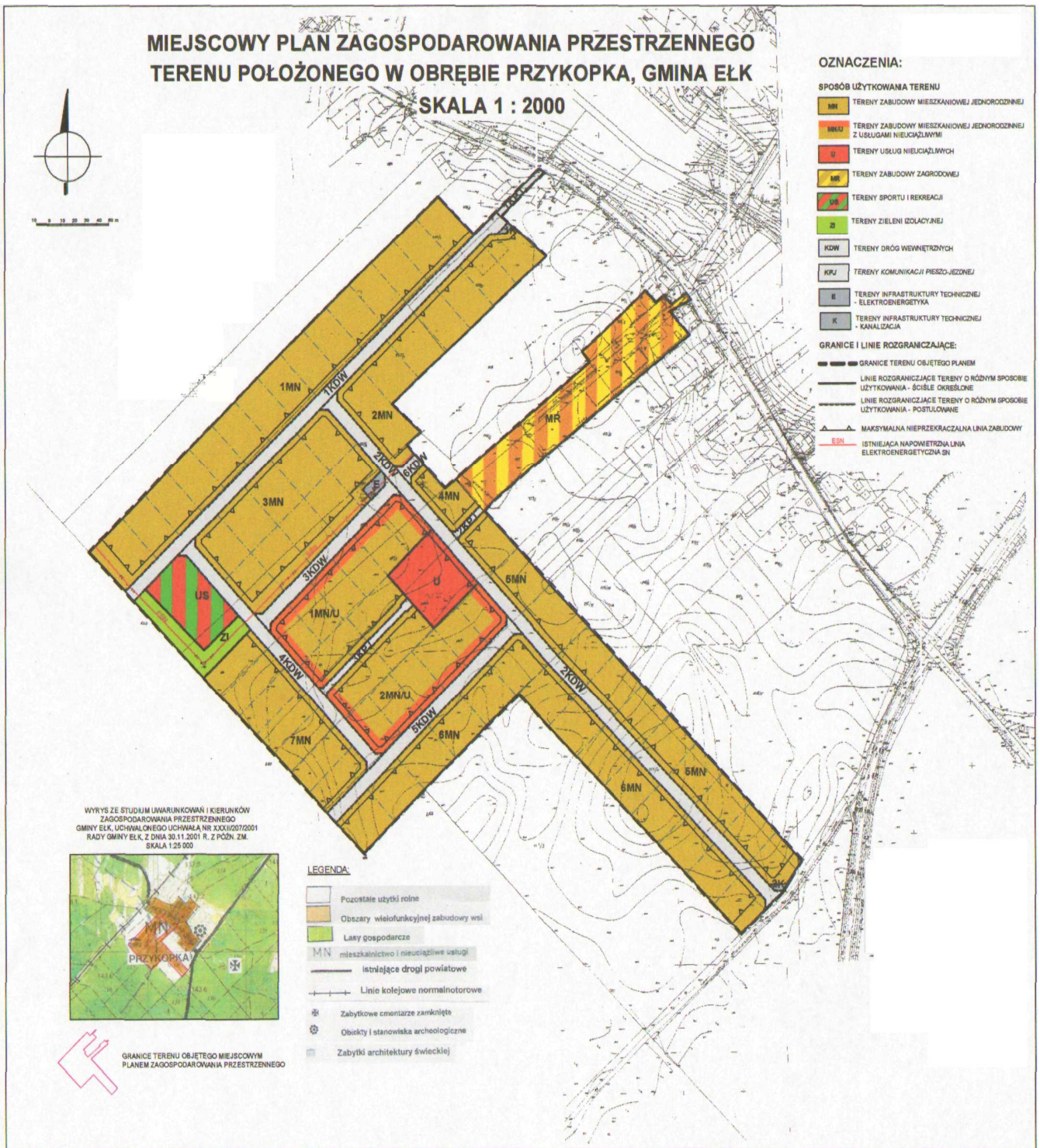
§ 41. Ustala się stawkę procentową służącą naliczeniu jednorazowej opłaty z tytułu wzrostu wartości nieruchomości w związku z uchwaleniem planu w wysokości 25%.

Rozdział 14 **Ustalenia końcowe**

§ 42. Wykonanie niniejszej uchwały powierza się Wójtowi Gminy Ełk.

§ 43. Uchwała wchodzi w życie po upływie 30 dni od daty jej ogłoszenia w Dzienniku Urzędowym Województwa Warmińsko-Mazurskiego.

Przewodniczący Rady Gminy Ełk
Mirostław Świdorski



Załącznik Nr 2
do uchwały Nr XL/346/08
Rady Gminy Ełk
z dnia 26 września 2008 r.

1. Miejskowy plan zagospodarowania przestrzennego terenu położonego w obrębie Przykopka, Gmina Elk, jest zgodny z ustaleniami Studium uwarunkowań i kierunków zagospodarowania przestrzennego Gminy Elk, uchwalonym uchwałą Nr XXXII/207/01 Rady Gminy Elk z dnia 30 listopada 2001 roku z późn. zm.

2. W okresie wyłożenia do publicznego wglądu projektu miejscowego planu zagospodarowania przestrzennego terenu położonego w obrębie Przykopka, Gmina Elk (tj. od dnia 23.06.2008 r. do dnia 04.08.2008 r.) oraz w terminie do dnia 25.08.2008 r., nie wniesiono uwag do ustaleń przyjętych w ww. projekcie planu.

3. Miejskowy plan zagospodarowania przestrzennego terenu położonego w obrębie Przykopka, Gmina Elk, nie zawiera zapisów o realizacji inwestycji z zakresu infrastruktury technicznej, które należą do zadań własnych Gminy Elk, stąd też nie wystąpi ich finansowanie zgodnie z przepisami ustawy o finansach publicznych.

2559

UHWAŁA Nr XX/193/08 Rady Miejskiej w Szczytnie z dnia 29 września 2008 r.

w sprawie uchwalenia miejscowego planu zagospodarowania przestrzennego Szczytno - Śródmieście jednostka „A” w rejonie Placu Juranda.

Na podstawie art. 20 ust. 1 ustawy z dnia 27 marca 2003 r. o planowaniu i zagospodarowaniu przestrzennym (Dz. U. Nr 80, poz. 717; Dz. U. z 2004 r. Nr 6, poz. 41 i Nr 141, poz. 1492; Dz. U. z 2005 r. Nr 113, poz. 954 i Nr 130, poz. 1087; Dz. U. z 2006 r. Nr 45, poz. 319 i Nr 225, poz. 1635; Dz. U. z 2007 r. Nr 127, poz. 880) oraz art. 18 ust. 2 pkt 5 ustawy z dnia 8 marca 1990 r. o samorządzie gminnym (Dz. U. z 2001 r. Nr 142, poz. 1591; Dz. U. z 2002 r. Nr 23, poz. 220, Nr 62, poz. 558, Nr 113, poz. 984, Nr 153, poz. 1271, Nr 214, poz. 1806; Dz. U. z 2003 r. Nr 80, poz. 717, Nr 162, poz. 1568; Dz. U. z 2004 r. Nr 102, poz. 1055, Nr 116, poz. 1203; Dz. U. z 2005 r. Nr 172, poz. 1441 i Nr 175, poz. 1457; Dz. U. z 2006 r. Nr 17, poz. 128 i Nr 181, poz. 1337; Dz. U. z 2007 r. Nr 48, poz. 327) Rada Miejska w Szczytnie uchwała, co następuje:

§ 1. Uchwała się miejscowy plan zagospodarowania przestrzennego „Szczytno - Śródmieście jednostka „A” w rejonie Placu Juranda”, jako zmiana miejscowego planu zagospodarowania przestrzennego Szczytno - Śródmieście jednostka „A”, zatwierdzonego uchwałą Nr XV/175/2000 Rady Miejskiej w Szczytnie z dnia 23 marca 2000 r., opublikowanego w Dzienniku Urzędowym Województwa Warmińsko-Mazurskiego Nr 30 z dnia 24.05.2000 r. poz. 463.

§ 2. Zakres, granice i przedmiot planu zostały określone uchwałą Nr VII/73/07 Rady Miejskiej w Szczytnie z dnia 29 sierpnia 2007 r. w sprawie przystąpienia do sporządzenia zmiany miejscowego planu zagospodarowania przestrzennego Szczytno - Śródmieście jednostka „A”.

§ 3. Uchwalony plan składa się z następujących elementów podlegających opublikowaniu w dzienniku Urzędowym Województwa Warmińsko-Mazurskiego:

- 1) ustaleń stanowiących treść niniejszej uchwały,
- 2) rysunku planu w skali 1:1500 stanowiącego załącznik Nr 1 do niniejszej uchwały, zatytułowanego: „Miejscowy plan zagospodarowania przestrzennego Szczytno - Śródmieście jednostka „A” w rejonie Placu Juranda”,
- 3) rozstrzygnięcia o sposobie rozpatrzenia uwag do projektu planu, stanowiącego załącznik Nr 2 do niniejszej uchwały,

4) rozstrzygnięcia w sprawie zgodności planu z ustaleniami studium, stanowiącego załącznik Nr 3 do niniejszej uchwały,

5) rozstrzygnięcia o sposobie realizacji zapisanych w planie inwestycji z zakresu infrastruktury technicznej które należą do zadań własnych gminy oraz o sposobach ich finansowania stanowiących załącznik Nr 4 do niniejszej uchwały.

Rozdział I Przepisy wstępne

§ 4. 1. Jeżeli w uchwale jest mowa o:

- a) zabudowie usługowo-mieszkaniowej - należy przez to rozumieć, że funkcja usługowa jest funkcją podstawową a mieszkania mogą występować jako uzupełnienie funkcji podstawowej,
- b) usługach publicznych - należy przez to rozumieć usługi w zakresie kultury, finansów, podstawowej służby zdrowia itp.,
- c) usługach handlowych i gastronomicznych - należy przez to rozumieć obiekty i pomieszczenia handlowe i gastronomiczne,
- d) usługach nieuciążliwych - należy przez to rozumieć usługi które nie wymagają postępowania w zakresie oddziaływania na środowisko zgodnie z przepisami odrębnymi,
- e) adaptacji budynku - należy przez to rozumieć przystosowanie istniejącego budynku do aktualnych potrzeb użytkownika. Przystosowanie to może się wiązać z przebudową lub rozbudową. Adaptacja budynku nie może zmieniać funkcji wykraczając poza ustalenia przeznaczenia terenu i musi spełniać zasady kształtowania zabudowy z jej ustalonymi parametrami,
- f) intensywności zabudowy - należy przez to rozumieć stosunek powierzchni zabudowy obiektami kubaturowymi do powierzchni terenu określonego liniami rozgraniczającymi.

2. Określa się następujące znaczenia użytych w planie symboli i oznaczeń:

- a) linie rozgraniczające tereny o różnym przeznaczeniu lub różnych zasadach zagospodarowania - rozdzielają tereny o różnym przeznaczeniu i różnych ustaleniach, ich przebieg jest obowiązkowy i nie może ulegać zmianom w wyniku realizacji planu,
- b) obowiązująca linia zabudowy - oznacza linię, na której należy sytuować minimum 2/3 ściany parteru budynku a żaden element tej ściany oraz ściany piwnicy nie może przekroczyć tej linii. Elementy budynku, powyżej 3 m od poziomu terenu, mogą przekraczać tę linię lecz nie więcej niż 1,3 m, i tylko wtedy, jeżeli nie przebiega ona po granicy z istniejącą sąsiadującą zabudową,
- c) nieprzekraczalna linia zabudowy - oznacza linię, której nie może przekroczyć żaden element parteru budynku. Elementy budynku powyżej 3 m od poziomu terenu, mogą przekraczać tę linię, lecz nie więcej niż o 1,3 m,
- d) akcent architektoniczny - element, detal, forma architektoniczna wyróżniająca się w bryle budynku,
- e) granice opracowania planu - określają teren, na którym obowiązują ustalenia niniejszego planu,
- f) Kd - zjazdy komunikacyjne - określają rejon i kierunki obsługi komunikacyjnej.
- g) symbole literowe określające przeznaczenie terenu ustalone planem;
UM - teren zabudowy usługowo-mieszkańcowej,
Kx - teren ciągu pieszo-jezdnego.

Rozdział II Przepisy ogólne

§ 5. 1. Przedmiotem ustaleń niniejszego planu są:

- a) przeznaczenie i sposoby zagospodarowania terenów oznaczonych symbolami i określonych liniami rozgraniczającymi,
- b) zasady ochrony środowiska i krajobrazu kulturowego,
- c) sposób zagospodarowania wynikający z zasad ochrony dziedzictwa kulturowego,
- d) zasady kształtowania zabudowy i ograniczenia w zagospodarowaniu terenu,
- e) zasady obsługi terenu komunikacją,
- f) stawki procentowe, na podstawie których ustala się opłaty, o których mowa w art. 36 ust. 4 ustawy.

2. Następujące oznaczenia na rysunku planu są obowiązujące:

- a) granice opracowania planu,
- b) linie rozgraniczające tereny o różnym przeznaczeniu lub różnych zasadach zagospodarowania,
- c) oznaczenia przeznaczenia terenów,
- d) linie zabudowy obowiązujące i nieprzekraczalne.

§ 6. Zasada kształtowania przestrzeni.

Zasadę kształtowania przestrzeni określa się poprzez ustalenie parametrów zabudowy, linii zabudowy oraz usytuowaniem akcentu architektonicznego.

§ 7. Zasady ochrony środowiska i krajobrazu kulturowego.

1. Wprowadza się zasady ochrony środowiska poprzez:

- a) odprowadzenie ścieków komunalnych do miejskiego systemu kanalizacji sanitarnej,
- b) odprowadzenie wód opadowych do miejskiego systemu kanalizacji deszczowej,
- c) gromadzenie odpadów stałych w dostosowanych do tego pojemnikach na terenach działek, następnie ich usuwanie zgodnie z zasadami określonymi w miejskim programie gospodarki odpadami komunalnymi,
- d) w zabudowie i zagospodarowaniu należy uwzględniać potrzeby w zakresie ochrony powietrza, ochrony przed hałasem, wibracjami i polami elektromagnetycznymi wynikające z przepisów odrębnych. Teren znajduje się w bezpośrednim sąsiedztwie komunikacji kołowej. Mogą występować przekroczenia norm hałasu. Należy stosować w budynkach przegrody budowlane oraz urządzenia zapewniające spełnienie wymagań ochrony przed hałasem.

2. Wartości krajobrazowe chroni się i kształtuje poprzez:

- a) ustalenie wysokości zabudowy,
- b) ustalenia sytuowania i parametrów architektonicznych budynków z uwzględnieniem i w nawiązaniu do istniejącej zabudowy.

§ 8. Zasady ochrony dziedzictwa kulturowego i zabytków oraz dóbr kultury współczesnej.

1. Cały obszar opracowania planu leży w strefie ochrony konserwatorskiej. Rozwiązania architektoniczne i projekty budowlane należy uzgadniać z Wojewódzkim Konserwatorem Zabytków zgodnie z przepisami odrębnymi.

2. Wszelkie działania inwestycyjne wymagają pozwolenia Wojewódzkiego Konserwatora Zabytków zgodnie z przepisami odrębnymi.

3. Obszar opracowania planu leży w strefie ochrony archeologicznej, w której wszelkie prace ziemne mogą być prowadzone po uzyskaniu zgody Wojewódzkiego Konserwatora Zabytków zgodnie z przepisami odrębnymi.

§ 9. Przestrzeń publiczna.

1. Na terenie objętym opracowaniem niniejszego planu przestrzeń publiczną stanowi teren ciągu pieszo-jezdnego oznaczonego na rysunku planu symbolem Kx.

§ 10. Zasady obsługi terenów infrastrukturą techniczną oraz komunikacją.

1. Obsługa infrastrukturą techniczną odbywać się będzie przy wykorzystaniu istniejących sieci: wodociągowej, gazowej, elektrycznej, telekomunikacyjnej oraz sieci kanalizacyjnych.

2. Obsługa komunikacyjna terenu objętego planem odbywa się z ul. Kasprowicza, poprzez teren przestrzeni publicznej i ciąg pieszo-jezdny, łączący się z Placem Juranda.

Rozdział III Przepisy szczegółowe.

§ 11. Ustalenia dotyczące przeznaczenia terenu.

UM - Teren zabudowy usługowej, możliwe uzupełnienie funkcji usługowej o funkcję mieszkaniową.
Na terenie mogą być lokalizowane usługi nieuciążliwe a w szczególności: handlowe, gastronomiczne, publiczne.

Kx - Teren ciągu pieszo-jezdnego.
Ciąg uzupełniony zielenią i elementami małej architektury. Możliwe prowadzenie ciągów infrastruktury technicznej.

§ 12. Ustalenia dotyczące parametrów i kształtowania zabudowy.

1. Projektowana zabudowa winna spełniać następujące warunki:

a) sytuowanie z uwzględnieniem obowiązujących i nieprzekraczalnych linii zabudowy z dopuszczeniem sytuowania budynku na granicy między działkami: 1-184/3 i 1-185/10,

b) wysokość zabudowy ustaloną poprzez: określenie wymaganych odległości od poziomu terenu do okapów wynoszących od 6,50 m do 8,00 m,

c) przekrycie dachami spadowymi o nachyleniu głównych połaci dachowych 42^o z dopuszczalną tolerancją 1^o, w których naświetla i mansardy nie mogą przekroczyć 30% długości elewacji poszczególnych budynków,

d) dachy kryte dachówką,

e) główne kalenice dachów równoległe do obowiązujących linii zabudowy.

2. Istniejąca zabudowa może podlegać rozbiórce lub adaptacji. W przypadku jej adaptacji musi spełnić warunki określone w ustępie I niniejszego paragrafu.

§ 13. Ustalenia dotyczące zasad obsługi komunikacyjnej i infrastrukturą techniczną.

1. Obsługa komunikacyjna całego terenu objętego planem odbywa się z istniejącej przestrzeni publicznej oznaczonego symbolem „K” i z ciągu pieszo-jezdnego.

2. Przed realizacją zabudowy należy przebudować istniejące, kolidujące sieci infrastruktury.

3. Zaopatrzenie w wodę istniejącymi rurociągami z odprowadzeniem ścieków sanitarnych do istniejących kolektorów kanalizacji sanitarnej.

4. Odprowadzenie wód opadowych do istniejącej sieci kanalizacji deszczowej.

5. Zaopatrzenie w energię elektryczną z istniejących sieci.

6. Zaopatrzenie w gaz z istniejącej sieci gazowniczej.

7. Sieci telekomunikacyjne, jako podziemne, prowadzone w ciągach komunikacyjnych.

8. Energia cieplna z własnych źródeł ciepła z wykluczeniem wysokoemisyjnych technologii wytwarzania energii cieplnej lub z innego zdalaczynego źródła ciepła.

§ 14. Ustalenia dotyczące zasad podziału nieruchomości i parametrów zagospodarowania terenu.

1. Istniejący podział na działki może ulec zmianie z uwzględnieniem konieczności obsługi komunikacyjnej działek i budynków. Nie ustala się granicznych parametrów podziału.

2. Ustala się maksymalny wskaźnik intensywności zabudowy terenu UM-0.85.

3. Minimalna powierzchnia biologicznie czynna - nie ustala się.

4. Miejsc parkingowych dla potrzeb funkcji usługowych nie ustala się. Dla funkcji mieszkaniowej - 1 miejsce parkingowe na 1 mieszkanie.

5. Ewentualne ogrodzenia działek od przestrzeni komunikacji i ciągu pieszo-jezdnego, nie przekraczające wysokości 60 cm, winny stanowić elementy małej architektury.

Rozdział IV Przepisy końcowe

§ 15. Ustala się stawkę procentową służącą naliczeniu opłat, o których mowa w art. 36 ust. 4 ustawy o planowaniu i zagospodarowaniu przestrzennym w następującej wysokości:

- UM - 30%,

- Kx - teren stanowi własność gminy - nie ustala się stawki.

§ 16. Zadania własne gminy. Ciąg pieszo jezdny stanowiący przestrzeń publiczną.

§ 17. Do czasu zagospodarowania terenu zgodnie z ustaleniami niniejszego planu może on być użytkowany w sposób dotychczasowy.

§ 18. Na terenie określonym symbolem „granica opracowania planu” traci moc plan „Szczytno - Śródmieście jednostka „A”, uchwalony uchwałą Nr XV/175/2000 Rady Miejskiej w Szczytnie z dnia 23 marca 2000 r. opublikowaną w Dzienniku Urzędowym Województwa Warmińsko-Mazurskiego Nr 30 z dnia 30 maja 2000 r. poz. 463.

§ 19. Wykonanie uchwały powierza się Burmistrzowi Miasta Szczytno.

§ 20. Uchwała wchodzi w życie po upływie 30 dni od jej ogłoszenia w Dzienniku Urzędowym Województwa Warmińsko-Mazurskiego.

Przewodnicząca Rady Miejskiej
Beata Boczar

Załącznik Nr 1
do uchwały Nr XX/193/08
Rady Miejskiej w Szczytnie
z dnia 29 września 2008 r.

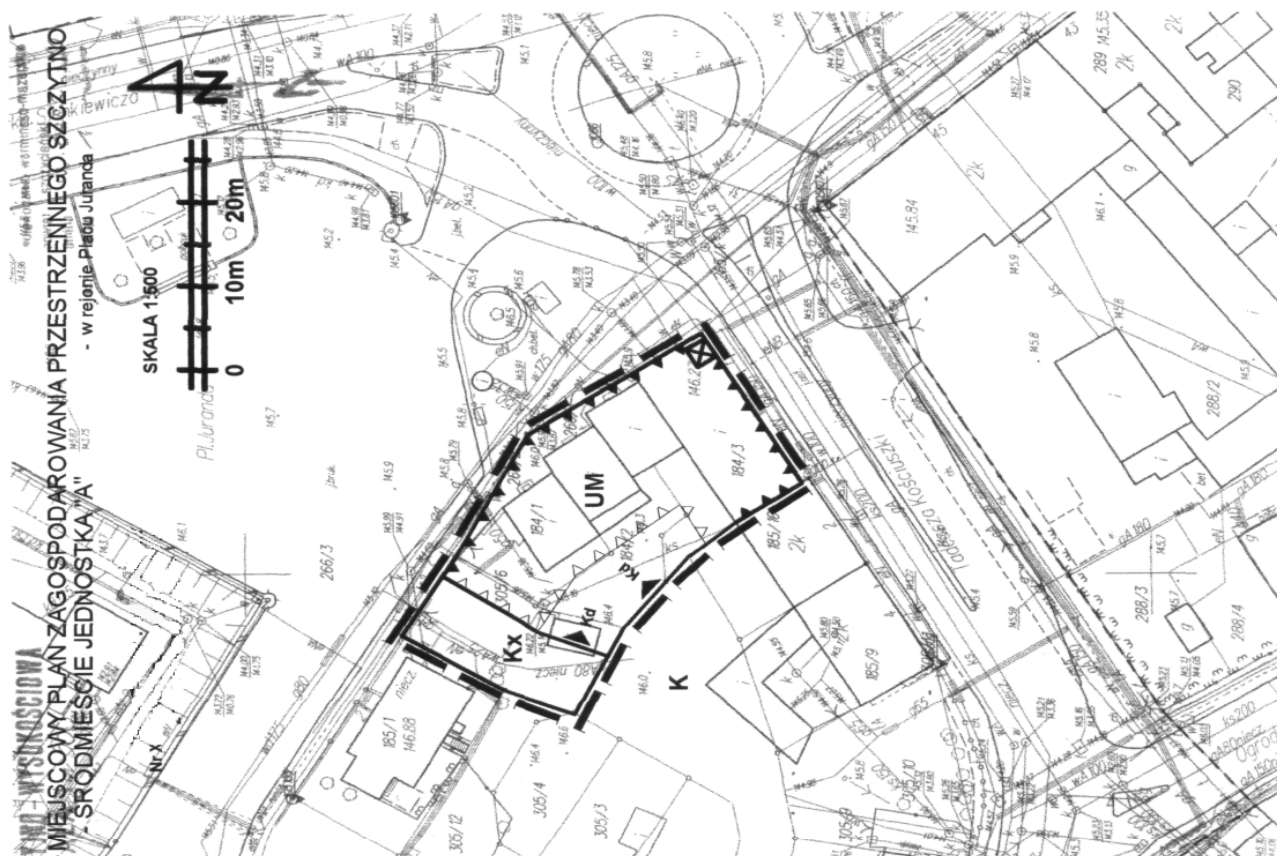
WRYRS ZE STUDIUM UWARUNKOWAŃ I KIERUNKÓW
ZAGOSPODAROWANIA MIASTA SZCZYTNO

LEGENDA

- Granica opracowania planu
- Tereny zabudowy mieszkaniowej jednorodzinnej
- Tereny zabudowy mieszkaniowo-usługowej / mieszkaniowej wielorodzinnej
- Tereny przemysłowo-eksklawowe
- Tereny PKP
- Parki i zieleń urządzone z usługami towarzyszącymi
- Zbiorniki i ciekł wodne objęte ochroną
- Strefa koncentracji usług ogólnomiejskich
- Główne ulice miasta
- Kluczniki końcowych połączeń komunikacyjnych
- Strefa ochrony konserwatorskiej A
- Strefa ochrony konserwatorskiej B
- Strefa ochrony archeologicznej W
- Obszary pozabawione licencji wód głębinowych
- Obszary wymagające przekształceń, rehabilitacji i renowacji
- Obszary skoncentrowanych działań inwestycyjnych



SKALA 1:5000



OZNACZENIA

	TEREN ZABUDOWY USŁUGOWO-MIESZKALNEJ
	TEREN CIĄGU PIESZO - JEZDNEGO
	ZJAZDY KOMUNIKACYJNE OBSŁUGUJĄCE TEREN OZNACZONY SYMBOLEM "UM"
	LINIE ROZGRANICZAJĄCE TEREN O RÓŻNYCH SPOSOBACH WYKORZYSTANIA I ZAGOSPODAROWANIA
	OBOWIĄZUJĄCA LINIA ZABUDOWY
	NIEPRZEKRACZALNA LINIA ZABUDOWY
	AKCENT ARCHITEKTONICZNY
	GRANICA OPRACOWANIA PLANU
	TEREN KOMUNIKACJI PUBLICZNEJ /poza planem/

Załącznik Nr 2
do uchwały Nr XX/193/08
Rady Miejskiej w Szczytynie
z dnia 29 września 2008 r.

**w sprawie uchwalenia miejscowego planu zagospodarowania przestrzennego „Szczytno – Śródmieście
jednostka A w rejonie Placu Juranda”**

Rozstrzygnięcia w sprawie rozpatrzenia uwag do projektu planu.

Uwagi do projektu planu nie wpłynęły.

Załącznik Nr 3
do uchwały Nr XX/193/08
Rady Miejskiej w Szczytnie
z dnia 29 września 2008 r.

**w sprawie uchwalenia miejscowego planu zagospodarowania przestrzennego „Szczytno – Śródmieście
jednostka w rejonie Placu Juranda”**

Stwierdza się zgodność projektu planu z ustaleniami studium uwarunkowań i kierunków zagospodarowania przestrzennego miasta Szczytno, zatwierdzonymi uchwałą Nr XVII/190/2000 Rady Miejskiej w Szczytnie z dnia 2 czerwca 2000 r.

Załącznik Nr 4
do uchwały Nr XX/193/08
Rady Miejskiej w Szczytnie
z dnia 29 września 2008 r.

**w sprawie uchwalenia miejscowego planu zagospodarowania przestrzennego „Szczytno – Śródmieście
jednostka A w rejonie Placu Juranda”**

Rozstrzygnięcia o sposobie realizacji zapisanych w planie inwestycji z zakresu infrastruktury technicznej, które należą do zadań własnych gminy oraz o sposobach ich finansowania.

Inwestycje z zakresu infrastruktury technicznej, należące do zadań własnych gminy, nie występują.

2560

**UCHWAŁA Nr XXII/127/08
Rady Gminy Kalinowo
z dnia 30 września 2008 r.**

w sprawie zmian w Statucie Gminnego Ośrodka Pomocy Społecznej w Kalinowie.

Na podstawie art. 40 ust. 2 pkt 2 ustawy z dnia 8 marca 1990 r. o samorządzie gminnym (Dz. U. z 2001 r. Nr 142, poz. 1591 z późn. zm.) w związku z art. 110 ustawy z dnia 12 marca 2004 r. o pomocy społecznej t.j. (Dz. U. z 2008 r. Nr 115, poz. 728) Rada Gminy Kalinowo uchwala, co następuje:

§ 1. W załączniku do uchwały Nr XVIII/105/04 Rady Gminy Kalinowo z dnia 27 października 2004 w sprawie uchwalenia Statutu Gminnego Ośrodka Pomocy Społecznej w Kalinowie (Dz. Urz. Województwa Warmińsko-Mazurskiego z 2004 r. Nr 174, poz. 2118) wprowadza się następujące zmiany:

a) w rozdziale I § 2 dodaje się punkt:

5b) Ustawy z dnia 7 września 2007 roku o pomocy osobom uprawnionym do alimentów (Dz. U. Nr 192, poz. 1378 z późn. zm.)

b) rozdział I § 13.1 otrzymuje brzmienie

W skład Ośrodka wchodzi:

- 1) kierownik,
- 2) pracownicy socjalni,
- 3) główny księgowy,
- 4) opiekunki domowe,
- 5) komórka świadczeń rodzinnych i funduszu alimentacyjnego,
- 6) sprzątaczką,
- 7) aspirant pracy socjalnej.

§ 2. Wykonanie uchwały powierza się Wójtowi Gminy Kalinowo.

§ 3. Uchwała wchodzi w życie po upływie 14 dni od daty ogłoszenia w Dzienniku Urzędowym Województwa Warmińsko-Mazurskiego.

Przewodniczący Rady Gminy
Mieczysław Głębocki

2561

UCHWAŁA Nr XXII/128/08

Rady Gminy Kalinowo
z dnia 30 września 2008 r.

w sprawie utrzymania czystości i porządku na terenie gminy Kalinowo.

Na podstawie art. 4 ustawy z dnia 13 kwietnia 1996 roku o utrzymaniu czystości i porządku w gminach (tekst jednolity Dz. U. z 2005 r. Nr 236, poz. 2008 z późn. zm.) po zasięgnięciu opinii Państwowego Powiatowego Inspektora Sanitarnego, Rada Gminy Kalinowo uchwała, co następuje:

§ 1. Ustala się szczegółowe zasady utrzymania czystości i porządku w gminie w postaci „Regulaminu utrzymania czystości i porządku na terenie gminy Kalinowo”, stanowiącego załącznik do niniejszej uchwały.

§ 2. Wójt Gminy przedstawia przynajmniej raz w roku Radzie Gminy informację o wykonaniu zadań w zakresie utrzymania czystości i porządku w gminie, a także wpływające z analizy sprawowanej kontroli i nadzoru wnioski z propozycjami ewentualnych zmian regulaminu.

§ 3. Traci moc uchwała Nr XXXIII/168/02 Rady Gminy Kalinowo z dnia 26 marca 2002 roku w sprawie utrzymania czystości i porządku na terenie gminy Kalinowo.

§ 4. Wykonanie uchwały powierza się Wójtowi Gminy Kalinowo.

§ 5. Uchwała wchodzi w życie po upływie 14 dni od ogłoszenia w Dzienniku Urzędowym Województwa Warmińsko-Mazurskiego i ma zastosowanie od dnia 1 stycznia 2009 roku.

Przewodniczący Rady Gminy
Mieczysław Głębocki

Załącznik
do uchwały Nr XXII/128/08
Rady Gminy Kalinowo
z dnia 30 września 2008 r.

Regulamin
utrzymania czystości i porządku na terenie gminy Kalinowo.

ROZDZIAŁ I
Postanowienia ogólne

§ 1. 1. Regulamin ustala szczegółowe zasady utrzymania czystości i porządku na terenie nieruchomości znajdujących się na terenie gminy.

2. Postanowienia Regulaminu są interpretowane i stosowane zgodnie z odpowiednimi przepisami, w szczególności z przepisami ustawy z dnia 13 września 1996 roku o utrzymaniu czystości i porządku w gminach oraz ustawy z dnia 27 kwietnia 2001 roku o odpadach (Dz. U. Nr 62, poz. 628 – z późniejszymi zmianami).

§ 2. Ilekroć w Regulaminie jest mowa o:

- 1) odpadach komunalnych drobnych – należy przez to rozumieć odpady zbierane do typowych pojemników;
- 2) odpadach komunalnych wielkogabarytowych – należy przez to rozumieć odpady komunalne, które nie mogą być umieszczone, ze względu na swoje rozmiary lub masę, w typowych pojemnikach;
- 3) odpadach roślinnych – należy przez to rozumieć odpady powstające na prywatnych lub publicznych terenach zielonych wskutek ich pielęgnacji lub uprawiania oraz odpady pochodzenia roślinnego z targowisk;
- 4) zakładzie utylizacji odpadów komunalnych – należy przez to rozumieć legalnie działający obiekt służący prowadzeniu odzysku lub unieszkodliwiania odpadów komunalnych: w szczególności mogą to być składowiska, kompostownie, spalarnie, sortownie, zakłady przetwarzania odpadów wielkogabarytowych,

budowlanych, surowców wtórnych, stacje zlewnie nieczystości ciekłych;

- 5) firmie wywozowej – należy przez to rozumieć zakład będący gminną jednostką organizacyjną lub przedsiębiorcą w rozumieniu odpowiednich przepisów, posiadającego wydane przez Wójta Gminy zezwolenie na wykonywanie usług związanych z postępowaniem z odpadami komunalnymi lub nieczystościami ciekłymi;
- 6) właścicieli nieruchomości – należy przez to rozumieć współwłaścicieli, użytkowników wieczystych, jednostki organizacyjne i osoby posiadające nieruchomość w zarządzie lub użytkowaniu, a także inne podmioty władające nieruchomością;

- 7) zwierzętach gospodarskich – rozumie się przez to zwierzęta gospodarskie w rozumieniu ustawy z 20 sierpnia 1997 roku o organizacji hodowli i rozrodzie zwierząt gospodarskich (Dz. U. z 2003 roku Nr 207, poz. 1762).

§ 3. Regulamin obowiązuje:

- 1) właścicieli i zarządców nieruchomości;
- 2) kierowników budów;
- 3) jednostki użytkujące tereny służące komunikacji publicznej;
- 4) wszystkich korzystających z terenów będących własnością gminy.

ROZDZIAŁ II

Wymagania w zakresie utrzymania czystości i porządku na nieruchomościach i terenach użytku publicznego.

§ 4. 1. Właściciele nieruchomości zapewniają utrzymanie na ich terenie czystości i porządku oraz należytego stanu sanitarno-higienicznego, poprzez:

- a) wyposażenie nieruchomości w dostateczną ilość pojemników służących do gromadzenia odpadów;
- b) utrzymanie w należyтым stanie sanitarnym pomieszczeń mieszczących urządzenia na odpady;*
- c) usuwanie nawisów (sopli) z okapów, rynien i innych części nieruchomości;*
- d) niezwłoczne usuwanie z terenu nieruchomości materiału rozbiórkowego i resztek materiałów budowlanych, powstałych w wyniku remontu i modernizacji lokali i budynków.*

2. Właściciele nieruchomości, wzdłuż której przebiega droga mają obowiązek niezwłocznego oczyszczania ze śniegu i lodu oraz usuwania błota i zanieczyszczeń z chodnika przyległego do nieruchomości.

3. Obowiązek określony w ust. 2 dotyczy także innych części nieruchomości służących do użytku publicznego.*

§ 5. 1. Obowiązek oczyszczania ze śniegu i lodu winien być realizowany przez odgarnięcie w miejsce nie powodujące zakłóceń w ruchu pieszych lub pojazdów i podjęcie działań usuwających lub co najmniej ograniczających śliskość chodnika. Piasek użyty do tych celów należy usunąć z chodnika niezwłocznie po ustaniu przyczyn jego zastosowania.

2. Pozbycie się błota, śniegu, lodu i innych zanieczyszczeń uprzągniętych uprzednio z chodników przez właścicieli nieruchomości przyległych do drogi publicznej należy do zarządcy drogi.

§ 6. 1. Właściciele nieruchomości, na których znajdują się tereny lub obiekty służące do użytku publicznego mają obowiązek ustawienia na tych terenach lub obiektach koszy na śmieci i systematycznego ich opróżniania w sposób nie dopuszczający do ich przepełnienia.

2. Obowiązek określony w ust. 1 dotyczy także zarządzającego drogą publiczną, znajdującą się na obszarze zabudowanym w rozumieniu przepisów ustawy z dnia 20 marca 1997 roku Prawo o ruchu drogowym (Dz. U. Nr 98, poz. 602 z późniejszymi zmianami) oraz przedsiębiorców korzystających przystanków komunikacji publicznej, w odniesieniu przystanków stanowiących mienie gminy.

§ 7. 1. Zakazuje się mycia pojazdów samochodowych na terenach zielonych, placach i ulicach w odległości mniejszej niż 100 metrów od ujęć wody, rzek i jezior oraz innych cieków otwartych.

2. Naprawa pojazdów samochodowych związana z ich bieżącą eksploatacją jest dozwolona na terenie nieruchomości, pod warunkiem, że nie spowoduje to zanieczyszczenia wód lub gleby oraz uciążliwości dla sąsiadów. Powstałe odpady powinny być gromadzone i usuwane zgodnie z obowiązującymi przepisami.

ROZDZIAŁ III Zasady usuwania odpadów komunalnych z nieruchomości.

§ 8. 1. Odpady komunalne powstające na terenie nieruchomości muszą być gromadzone w urządzeniach odpowiadających wymaganiom określonym w niniejszym Regulaminie, natomiast nieczystości ciekłe, nie odprowadzone do sieci kanalizacyjnej lub przydomowej oczyszczalni ścieków w zbiornikach, odpowiadających wymaganiom wynikającym z przepisów odrębnych, w szczególności ustawy z dnia 7 lipca 1994 Prawo budowlane (tekst jednolity: Dz. U. z 2000 roku Nr 106, poz. 1126 – z późn. zm.).

2. Jeżeli na terenie nieruchomości powstają także odpady inne niż komunalne, to muszą być one gromadzone w sposób wyodrębniony od odpadów komunalnych. Zasady gospodarowania takimi odpadami określają przepisy odrębne.

§ 9. Odpady medyczne lub weterynaryjne, powstające w związku z prowadzoną na terenie danej nieruchomości działalnością w zakresie usług medycznych lub weterynaryjnych nie mogą być gromadzone w pojemnikach służących gromadzeniu odpadów komunalnych. Szczegółowe zasady postępowania z tymi odpadami określają odrębne przepisy.

§ 10. 1. Pojemniki na odpady komunalne drobne należy ustawić w miejscach łatwo dostępnych zarówno dla innych użytkowników, jak i dla pracowników firmy wywozowej, w sposób nie powodujący nadmiernych uciążliwości i utrudnień dla właścicieli nieruchomości sąsiednich lub osób trzecich.

2. Pojemniki powinny być ustawione w granicach nieruchomości w miejscu trwale wyznaczonym, na równej nawierzchni, w miarę istniejących możliwości utwardzonej, zabezpieczonej przed zbieraniem się wody i błota. Miejsce ustawienia pojemników i jego otoczenie właściciel nieruchomości jest zobowiązany utrzymywać w stanie czystości.

3. Koszty przygotowania i utrzymania miejsca ustawienia pojemników ponosi właściciel nieruchomości.

4. Przepisy ust. 1 – 3 stosuje się odpowiednio do ustawienia koszy na odpady ustawionych przy drogach publicznych i przystankach komunikacji zbiorowej.

§ 11. 1. Właściciel nieruchomości jest obowiązany utrzymywać pojemniki na opady w odpowiednim stanie sanitarnym, porządkowym i technicznym.

2. Właściciel nieruchomości jest obowiązany zapewnić pracownikom firmy wywozowej dostęp do pojemników w czasie ustalonym w umowie o odbiór odpadów, w sposób umożliwiający opróżnianie pojemników bez narażenia na szkodę ludzi, budynków lub pojazdów.

3. Obowiązki określone w ust. 2 dotyczą także dostępu do urządzeń służących do gromadzenia nieczystości ciekłych.

§ 12. 1. Powstające na terenie nieruchomości odpady roślinne powinny być gromadzone oddzielnie.

2. Właściciele nieruchomości dokonują kompostowania we własnym zakresie.

§ 13. 1. Stałe odpady komunalne drobne muszą być usuwane z terenu nieruchomości okresowo, w terminach uzgodnionych z firmą wywozową, z częstotliwością:

- a) z nieruchomości właścicieli gospodarstw rolnych co najmniej jeden raz na dwa miesiące;
- b) z nieruchomości pozostałych właścicieli co najmniej jeden raz na miesiąc.

2. Nieczystości ciekłe z terenu nieruchomości nie włączonych do zbiorczej kanalizacji sanitarnej muszą być usuwane z częstotliwością i w sposób gwarantujący, że nie nastąpi ich wypływ ze zbiornika, zwłaszcza wynikający z jego przepełnienia; niedopuszczalne jest zanieczyszczenie w ten sposób powierzchni ziemi i wód podziemnych.

ROZDZIAŁ IV

Urządzenia przeznaczone do gromadzenia odpadów.

§ 14. Właściciel nieruchomości zapewnia wyposażenie jej w urządzenia służące do gromadzenia odpadów poprzez zakup takich urządzeń bądź wydzierżawienie ich od firmy wywozowej lub w inny sposób, ustalony w drodze umowy z firmą wywozową.

§ 15. 1. Odpady komunalne drobne mogą być gromadzone jedynie w zamkniętych i szczelnych pojemnikach lub kontenerach, przeznaczonych wyłącznie do tego celu.

2. Pojemniki służące do gromadzenia odpadów komunalnych drobnych mogą mieć pojemność od 110 do 1100 litrów, natomiast kontenery - do 7,5 metra sześciennego. Odstępstwa od określonych wyżej pojemności mogą nastąpić w uzgodnieniu z firmą wywozową.

3. W sytuacjach wyjątkowego, krótkotrwałego zwiększenia ilości wytwarzanych odpadów komunalnych dozwolone jest gromadzenie ich w szczelnych workach foliowych.

§ 16. Odpady komunalne wielkogabarytowe powinny być gromadzone na terenie nieruchomości, w wydzielonym do tego celu miejscu, w sposób nie utrudniający korzystania z nieruchomości przez osoby do tego uprawnione, i usuwane możliwie jak najszybciej, w terminach ustalonych z firmą wywozową lub podmiotem prowadzącym zakład ich utylizacji.

§ 17. 1. Właściciele nieruchomości obowiązani są do prowadzenia selektywnej zbiórki następujących odpadów:

- 1) tworzywa sztuczne;
- 2) makulatura;
- 3) szkło.

2. Sелеktywna zbiórka odpadów powinna być prowadzona z zachowaniem ogólnych warunków usuwania odpadów określonych w niniejszym regulaminie. „Szczegółowe zasady selektywnej zbiórki odpadów przez właścicieli nieruchomości ustalone winny być w umowie zawartej przez właściciela nieruchomości z firmą wywozową lub zakładem utylizacji odpadów.”*

ROZDZIAŁ V

Zasady rozliczania usług w zakresie postępowania z odpadami komunalnymi i nieczystościami ciekłymi oraz opłaty z tytułu świadczenia takich usług.

§ 18. 1. Ustala się następujące normatywne ilości stałych odpadów komunalnych drobnych produkowanych przez jedną osobę w ciągu tygodnia:

- 1) 10 litrów - jako ilość podstawową w zabudowie mieszkaniowej, letniskowej i rekreacyjnej;
- 2) 5 litrów - jako ilość podstawową w zabudowie siedliskowej (zagrodowej);
- 3) 3 litry - dla osób zamieszkujących na nieruchomościach, na terenie których wprowadzona została selektywna zbiórka odpadów wraz z ich odbiorem przez firmę wywozową – zgodnie z § 17 ust. 2, a właściciele prowadzą równocześnie kompostowanie odpadów organicznych we własnym zakresie;
- 4) 2 litry - na każdą z osób przebywających na terenie szkół, przedszkoli lub żłobków.

2. Normatywne ilości nieczystości płynnych wylicza się wg zasad określonych w rozporządzeniu Ministra Infrastruktury z dnia 14 stycznia 2002 roku w sprawie określenia przeciętnych norm zużycia wody (Dz. U. Nr 8, poz. 70).

§ 19. Ustala się następujące zasady rozmieszczania pojemników na odpady komunalne drobne na nieruchomościach:

- 1) na każdej nieruchomości zamieszkałej powinien się znajdować pojemnik będący co najmniej iloczynem liczby osób rzeczywiście zamieszkujących na terenie nieruchomości i obowiązującej dla danej nieruchomości normatywnej ilości odpadów, ustalonej wg zasad określonych w § 18;
- 2) łączna objętość pojemników może się różnić o 1/10 (jedną dziesiątą) w stosunku do objętości wyliczonej zgodnie z zasadami określonymi w ust. 1.

§ 20.* 1. Każdy właściciel nieruchomości obowiązany jest do zawarcia umowy na odbiór odpadów.

2. Właściciel nieruchomości zobowiązany jest do pobierania, przechowywania i okazywania na zasadach określonych ustawą o utrzymaniu czystości i porządku w gminach dowodów usunięcia odpadów, w sposób zgodny z postanowieniami ustawy i niniejszego Regulaminu.

3. Świadczenie usług w ramach umowy zawartej z firmą wywozową powinno być potwierdzone rachunkami, które będą dokumentować wykonaną usługę.

ROZDZIAŁ VI

Obowiązki właścicieli zwierząt domowych.

§ 21. 1. Osoby będące właścicielami lub opiekunami psów lub innych zwierząt domowych są zobowiązane do sprawowania właściwej opieki nad tymi zwierzętami, w szczególności nie pozostawiania ich bez dozoru, jeżeli zwierzę nie jest właściwie uwiązane lub nie znajduje się w pomieszczeniu zamkniętym bądź na terenie ogrodzonym

w sposób uniemożliwiający samodzielne wydostanie się zwierzęcia z niego.

2. Zakazuje się szczucia psów lub doprowadzania ich do stanu, w którym pies może stać się niebezpieczny dla człowieka lub innych zwierząt.

3. Psy podlegają raz do roku szczepieniu przeciwko wściekliznie na koszt właściciela.

§ 22. 1. Właściciele zwierząt domowych są zobowiązani do usunięcia spowodowanych przez nie zanieczyszczeń, pozostawionych między innymi: na klatkach schodowych lub w innych pomieszczeniach budynków służących do użytku publicznego, a także na terenach użytku publicznego, takich jak ulice, chodniki, parki, skwery, zieleńce itp.

2. Zakazuje się wyprowadzania zwierząt domowych do piaskownic i innych urządzeń służących do zabawy przez dzieci.

§ 23. Na terenach użytku publicznego psy mogą być wyprowadzane tylko na smyczy. Zwolnienie psa ze smyczy jest dozwolone tylko w miejscach mało uczęszczanych i pod warunkiem, że pies ma kaganiec, a właściciel (opiekun) ma możliwość sprawowania bezpośredniej kontroli nad jego zachowaniem. Psy ras uznanych za niebezpieczne mogą być wyprowadzane wyłącznie przez osoby pełnoletnie.

ROZDZIAŁ VII

Zasady utrzymywania zwierząt gospodarskich.

§ 24. Prowadzący hodowlę zwierząt gospodarskich jest obowiązany zapewnić:

- 1) gromadzenie i usuwanie powstających w związku z tym odpadów i nieczystości w sposób zgodny z prawem, nie powodujący zanieczyszczenia terenu i wód powierzchniowych oraz podziemnych;

2) dostarczania padłych sztuk do jednostek specjalistycznych, zajmujących się zbieraniem padliny.

3) przestrzeganie obowiązujących przepisów sanitarno-epidemiologicznych.

4) ochronę przed uciążliwościami dla otoczenia.

ROZDZIAŁ VIII

Deratyzacje na terenie gminy i sposoby jej przeprowadzania.

§ 25. 1. Ustala się obowiązek przeprowadzania deratyzacji w miarę potrzeb.

2. Zabieg deratyzacji winny wykonywać wyspecjalizowane zakłady lub przedsiębiorcy posiadający zezwolenie na prowadzenie działalności w tym zakresie.

3. Termin przeprowadzenia obowiązkowej deratyzacji podaje Wójt w uzgodnieniu z Państwowym Powiatowym Inspektorem Sanitarnym do publicznej wiadomości w sposób zwyczajowo przyjęty na terenie gminy.*

4. W przypadku wystąpienia populacji gryzoni stwarzającej zagrożenia sanitarne, Wójt w Uzgodnieniu z Państwowym Powiatowym Inspektorem Sanitarnym, określi obszary podlegające obowiązkowej deratyzacji oraz termin jej przeprowadzenia.*

5. Koszty przeprowadzenia deratyzacji obciążają właścicieli nieruchomości.*

ROZDZIAŁ IX

Maksymalny poziom odpadów komunalnych ulegających biodegradacji dopuszczonych do składowania na składowiskach odpadów.

§ 26. Dopuszcza się skierowanie do składowania na składowiskach odpadów nie więcej niż 82% (wagowo) całkowitej ilości odpadów komunalnych ulegających biodegradacji (w stosunku do roku 1995).

* Wojewoda Warmińsko-Mazurski stwierdził nieważność
- rozstrzygnięcie nadzorcze NK.0911-342/08 z dnia 30 października 2008 r.

z dnia 10 października 2008 r.

w sprawie zmian do ustalonego podziału miasta na stałe obwody głosowania.

Na podstawie art. 31 ustawy z dnia 16 lipca 1998 r. Ordynacja wyborcza do rad gmin, rad powiatów i sejmików województw (Dz. U. z 2003 r., Nr 159, poz. 1547, Dz. U. z 2004 r. Nr 25, poz. 219, Nr 102, poz. 1055, Nr 167, poz. 1760, z 2006 r. Nr 17, poz. 128, Nr 34, poz. 242, Nr 146, poz. 1055, Nr 175, poz. 1457 z 2005 r., z 2006 r. Nr 159, poz. 1127, Nr 218, poz. 1592, z 2007 r. Nr 48, poz. 327, Nr 112, poz. 766, z 2008 r. Nr 96, poz. 607) w związku z art. 54 ustawy z dnia 15 września 2000 r. o referendum lokalnym (Dz. U. Nr 88, poz. 985, Dz. U. z 2002 r. Nr 23, poz. 220, Nr 113, poz. 984, Nr 153, poz. 1271, Dz. U. z 2004 r. Nr 102, poz. 1055, Dz. U. z 2005 r. Nr 175, poz. 1457, Dz. U. z 2007 r. Nr 112, poz. 766), na wniosek Prezydenta Miasta Olsztyn, Rada Miasta Olsztyn uchwala, co następuje:

§ 1. W załączniku do uchwały Nr LXIV/940/02 Rady Miasta Olsztyn z dnia 26 czerwca 2002 w sprawie zmian do ustalonego podziału miasta na obwody głosowania, zmienionej uchwałą Nr LXVI/831/06 Rady Miasta Olsztyn z dnia 23 sierpnia 2006 r. oraz uchwałą Nr XV/176/07 Rady Miasta Olsztyn z dnia 13 września 2007 r. w sprawie zmian do ustalonego podziału miasta na stałe obwody głosowania wprowadza się następujące zmiany:

1) w obwodzie nr 14 w pozycji „granice obwodu głosowania” skreśla się – ul. Artyleryjska nr 3n,

2) zmienia się granice obwodu głosowania Nr 23

Nr obwodu głosowania	Granice obwodu głosowania
23	Ulice: Bałtycka /str. nieparzysta od nr 103 wwyż i str. parzysta od nr 124 wwyż/, Bażantowa, Bociania, Cietrzewia, Cyranki, Czajki, Czapl, Drozda, Głogowa, Heleny, Husarii, Jaskółcza, Jastrzębia, Jerzyka, Kanarkowa, Kmicica, Krucza, Mewy, Oleńki, Orla, Pawia, Perkoza, Przepiórcza, Rybitwy, Sikorki, Skowronka, Słowicza, Sokola, Szpakowa, Wilgi, Wróbla, Zagłoby, Zięby, Gutkowo: b. wieś (nr 34, 35 i od nr 60 do 73).

3) tworzy się obwód głosowania Nr 24 i ustala jego granice:

Nr obwodu głosowania	Granice obwodu głosowania
24	Ulice: Basieńki, Bohuna, Stefana Czarnieckiego, Gołębia, Ketlinga, Kiemliczów, Kresowa, Księcia Jaremy, Młodzieżowa, Podbipięty, Poranna, Rocha, Rzędziana, Skrzetuskiego, Sowia, Stokowa, Wachmistrza Soroki, Wołodyjowskiego, Wronia, Żurawia.

4) w obwodzie nr 35 pozycja „granice obwodu głosowania” dopisuje się - aleja: Marszałka Józefa Piłsudskiego (str. nieparzysta od nr 59 do nr 89b),

5) w obwodzie nr 56 pozycja „granice obwodu głosowania” dopisuje się – ulica Kazimierza Jaroszyka, Bpa Tomasza Wilczyńskiego (od nr 25c do nr 31),

6) w obwodzie nr 58 pozycja „granice obwodu głosowania” skreśla się – ulica Kazimierza Jaroszyka,

7) w obwodzie nr 77 pozycja „granice obwodu głosowania” dopisuje się – ulica Tarasa Szewczenki,

8) dotychczasowe obwody głosowania oznaczone kolejnymi numerami od 24 do 82 otrzymują odpowiednio numery od 25 do 83.

§ 2. Wykonanie uchwały powierza się Prezydentowi Miasta Olsztyn.

§ 3. Uchwała wchodzi w życie z dniem podjęcia i podlega opublikowaniu w Dzienniku Urzędowym Województwa Warmińsko-Mazurskiego oraz podaniu do publicznej wiadomości poprzez wywieszenie na tablicy ogłoszeń Urzędu Miasta.

Przewodniczący Rady
Zbigniew Dąbkowski

2563

UCHWAŁA Nr 105/08

Zarządu Powiatu w Olecku

z dnia 20 października 2008 r.

w sprawie ustalenia rozkładu godzin pracy aptek ogólnodostępnych na terenie Powiatu Oleckiego na 2009 r.

Na podstawie art. 32 ust. 1 ustawy z dnia 5 czerwca 1998 r. o samorządzie powiatowym (Dz. U. z 2001 r. Nr 142, poz. 1592 z późn. zm.) art. 94 ust. 1 i 2 ustawy z dnia 6 września 2001 r. prawo farmaceutyczne (Dz. U. z 2008 r. Nr 45, poz. 271) po zasięgnięciu opinii Burmistrza Olecka, Wójtów Gmin z terenu Powiatu Oleckiego oraz samorządu aptekarskiego, Zarząd Powiatu w Olecku uchwała, co następuje:

§ 1. Ustala się rozkład godzin pracy aptek ogólnodostępnych w Powiecie Oleckim zgodnie z załącznikiem Nr 1 do niniejszej uchwały.

§ 2. Ustala się harmonogram kolejności dyżurów całodobowych aptek w porze nocnej, niedziele i święta stanowiący załącznik Nr 2 do niniejszej uchwały.

§ 3. Apteki pełnią dyżur całodobowy przemiennie w terminach określonych w załączniku Nr 2 do niniejszej uchwały.

§ 4. W wyjątkowych przypadkach, kiedy apteka nie będzie mogła pełnić dyżuru całodobowego w ustalonym terminie z jakiegokolwiek powodu, to wówczas zobowiązana jest do zorganizowania we własnym zakresie zastępstwa i powiadomienia o tym Starosty Oleckiego oraz wszystkich zainteresowanych, nie później niż na 48 godzin przed planowaną zmianą.

§ 5. Aktualna informacja o aptece pełniącej dyżur zostanie podana do wiadomości publicznej poprzez umieszczenie na drzwiach wejściowych wszystkich aptek.

§ 6. Wykonanie uchwały powierza się Staroście Oleckiemu oraz kierownikom aptek.

§ 7. Uchwała wchodzi w życie po upływie 14 dni od dnia ogłoszenia w Dzienniku Urzędu Województwa Warmińsko-Mazurskiego.

Starosta Olecki
Stanisław Lucjan Ramotowski

Członkowie Zarządu:
1. Maria Wanda Dzienisiewicz
2. Andrzej Stanisław Kisiel
3. Krzysztof Locman

Załącznik Nr 1
do uchwały Nr 105/08
Zarządu Powiatu w Olecku
z dnia 20 października 2008 r.

Wykaz aptek ogólnodostępnych w Powiecie Oleckim w 2009 r.

I. Gmina Kowale Oleckie:

Apteka I. Żurawska, ul. W. Witosa 1, 19-420 Kowale Oleckie
- od pon. do pt. w godz. 8.30-15.00, w sobotę 9.00-12.00

- od pon. do pt. w godz. 7.30-19.00, w sobotę 7.30-19.00, w niedzielę 10.00 - 18.00

II. Gmina Wieliczki:

Apteka Prywatna I. E. Kuszewska, ul. Jeziorna 14, 19-404 Wieliczki
- w poniedziałek od 8.30 do 18.00, a od wt. do w godz. 8.30-14.30

3) VIST I. Butkiewicz i wspólnicy sp. j., Apteka przy ul. Zielonej 35, 19-400 Olecko
- od pon. - pt. w godz. 8.00-19.00, w sobotę 8.00-14.00

4) CEFARM Białystok S.A., ul. Składowa 6, 19-400 Olecko
- od pon. do pt. w godz. 7.00-21.00, w sobotę 8.00-16.00

III. Gmina Świątajno

Apteka M. Samczuk, 19-411 Świątajno
- od pon. do pt. w godz. 8.00-14.00

5) Apteka A. W. Kot, Pl. Wolności 25, 19-400 Olecko
- od pon. do pt. w godz. 7.30-19.00, w sobotę 8.00-14.00

IV. Gmina Olecko

1) Apteka Prywatna M. Kuciun, ul. Kolejowa 15, 19-400 Olecko
- od pon. do pt. w godz. 8.00-19.00, w sobotę 8.00-16.00

6) Centrum Farmaceutyczne Sp. z o.o., Apteka, ul. Zielona 37, 19-400 Olecko
- od pon. do pt. w godz. 8.00-19.00, w sobotę 8.00-15.00

2) Apteka Prywatna K. Jeżewska, M. Jeżewska sp. j., Pl. Wolności 7B, 19-400 Olecko,

7) Centrum Farmaceutyczne Plus Apteka ul. 11-go Listopada 9, 19-400 Olecko
- od pon. do pt. w godz. 9.00-19.00, w sobotę 8.00-15.00

Załącznik Nr 2
do uchwały Nr 105/08
Zarządu Powiatu w Olecku
z dnia 20 października 2008 r.

Harmonogram dyżurów całodobowych aptek w Powiecie Oleckim w 2009 r.

Termin dyżuru	Nazwa i adres apteki pełniącej dyżur
01.01.2009 r. - 04.01.2009 r.	Apteka A. W. Kot, Pl. Wolności 25, 19-400 Olecko
05.01.2009 r. - 11.01.2009 r.	Apteka Prywatna K. Jeżewska, M. Jeżewska sp. j., Pl. Wolności 7B, 19-400 Olecko
12.01.2009 r. - 18.01.2009 r.	VIST I. Butkiewicz i wspólnicy sp. j., Apteka, ul. Zielona 35, 19-400 Olecko
19.01.2009 r. - 25.01.2009 r.	CEFARM Białystok S.A., ul. Składowa 6, 19-400 Olecko
26.01.2009 r. - 01.02.2009 r.	Apteka, ul. Zielona 37, 19-400 Olecko
02.02.2009 r. - 08.02.2009 r.	Apteka Prywatna M. Kuciun, ul. Kolejowa 15, 19-400 Olecko
09.02.2009 r. - 15.02.2009 r.	Centrum Farmaceutyczne Plus Apteka ul. 11-go Listopada 9, 19-400 Olecko
16.02.2009 r. - 22.02.2009 r.	Apteka A. W. Kot, Pl. Wolności 25, 19-400 Olecko
23.02.2009 r. - 01.03.2009 r.	Apteka Prywatna K. Jeżewska, M. Jeżewska sp. j., Pl. Wolności 7B, 19-400 Olecko
02.03.2009 r. - 08.03.2009 r.	VIST I. Butkiewicz i wspólnicy sp. j., Apteka przy ul. Zielonej 35, 19-400 Olecko
09.03.2009 r. - 15.03.2009 r.	CEFARM Białystok S.A., ul. Składowa 6, 19-400 Olecko
16.03.2009 r. - 22.03.2009 r.	Apteka, ul. Zielona 37, 19-400 Olecko
23.03.2009 r. - 29.03.2009 r.	Apteka Prywatna M. Kuciun, ul. Kolejowa 15, 19-400 Olecko
30.03.2009 r. - 05.04.2009 r.	Apteka A. W. Kot, Pl. Wolności 25, 19-400 Olecko
06.04.2009 r. - 13.04.2009 r.	Centrum Farmaceutyczne Plus Apteka, ul. 11-go Listopada 9, 19-400 Olecko
14.04.2009 r. - 19.04.2009 r.	Apteka Prywatna K. Jeżewska, M. Jeżewska sp. j., Pl. Wolności 7B, 19-400 Olecko
20.04.2009 r. - 26.04.2009 r.	VIST I. Butkiewicz i wspólnicy sp. j., Apteka, ul. Zielona 35, 19-400 Olecko
27.04.2009 r. - 03.05.2009 r.	Apteka Prywatna M. Kuciun, ul. Kolejowa 15, 19-400 Olecko
04.05.2009 r. - 10.05.2009 r.	CEFARM Białystok S.A., ul. Składowa 6, 19-400 Olecko
11.05.2009 r. - 17.05.2009 r.	Apteka, ul. Zielona 37, 19-400 Olecko
18.05.2009 r. - 24.05.2009 r.	Apteka A. W. Kot, Pl. Wolności 25, 19-400 Olecko
25.05.2009 r. - 31.05.2009 r.	Apteka Prywatna K. Jeżewska, M. Jeżewska sp. j., Pl. Wolności 7B, 19-400 Olecko
01.06.2009 r. - 07.06.2009 r.	VIST I. Butkiewicz i wspólnicy sp. j., Apteka, ul. Zielona 35, 19-400 Olecko
08.06.2009 r. - 14.06.2009 r.	CEFARM Białystok S.A., ul. Składowa 6, 19-400 Olecko
15.06.2009 r. - 21.06.2009 r.	Centrum Farmaceutyczne Plus Apteka, ul. 11-go Listopada 9, 19-400 Olecko
22.06.2009 r. - 28.06.2009 r.	Apteka Prywatna M. Kuciun, ul. Kolejowa 15, 19-400 Olecko
29.06.2009 r. - 05.07.2009 r.	Apteka A. W. Kot, Pl. Wolności 25, 19-400 Olecko
06.07.2009 r. - 12.07.2009 r.	Apteka Prywatna K. Jeżewska, M. Jeżewska sp. j., Pl. Wolności 7B, 19-400 Olecko
13.07.2009 r. - 19.07.2009 r.	VIST I. Butkiewicz i wspólnicy sp. j., Apteka, ul. Zielona 35, 19-400 Olecko
20.07.2009 r. - 26.07.2009 r.	CEFARM Białystok S.A., ul. Składowa 6, 19-400 Olecko
27.07.2009 r. - 02.08.2009 r.	Apteka, ul. Zielona 37, 19-400 Olecko
03.08.2009 r. - 09.08.2009 r.	Apteka Prywatna M. Kuciun, ul. Kolejowa 15, 19-400 Olecko
10.08.2009 r. - 16.08.2009 r.	Centrum Farmaceutyczne Plus Apteka, ul. 11-go Listopada 9, 19-400 Olecko
17.08.2009 r. - 23.08.2009 r.	Apteka A. W. Kot, Pl. Wolności 25, 19-400 Olecko
24.08.2009 r. - 30.08.2009 r.	Apteka Prywatna K. Jeżewska, M. Jeżewska sp. j., Pl. Wolności 7B, 19-400 Olecko
31.08.2009 r. - 06.09.2009 r.	VIST I. Butkiewicz i wspólnicy sp. j., Apteka, ul. Zielona 35, 19-400 Olecko
07.09.2009 r. - 13.09.2009 r.	CEFARM Białystok S.A., ul. Składowa 6, 19-400 Olecko
14.09.2009 r. - 20.09.2009 r.	Apteka, ul. Zielona 37, 19-400 Olecko
21.09.2009 r. - 27.09.2009 r.	Apteka Prywatna M. Kuciun, ul. Kolejowa 15, 19-400 Olecko
28.09.2009 r. - 04.10.2009 r.	Centrum Farmaceutyczne Plus Apteka, ul. 11-go Listopada 9, 19-400 Olecko
05.10.2009 r. - 11.10.2009 r.	Apteka A. W. Kot, Pl. Wolności 25, 19-400 Olecko
12.10.2009 r. - 18.10.2009 r.	Apteka Prywatna K. Jeżewska, M. Jeżewska sp. j., Pl. Wolności 7B, 19-400 Olecko
19.10.2009 r. - 25.10.2009 r.	VIST I. Butkiewicz i wspólnicy sp. j., Apteka, ul. Zielona 35, 19-400 Olecko
26.10.2009 r. - 01.11.2009 r.	CEFARM Białystok S.A., ul. Składowa 6, 19-400 Olecko
02.11.2009 r. - 08.11.2009 r.	Apteka, ul. Zielona 37, 19-400 Olecko
09.11.2009 r. - 15.11.2009 r.	Apteka Prywatna M. Kuciun, ul. Kolejowa 15, 19-400 Olecko
16.11.2009 r. - 22.11.2009 r.	Centrum Farmaceutyczne Plus Apteka, ul. 11-go Listopada 9, 19-400 Olecko
23.11.2009 r. - 29.11.2009 r.	Apteka A. W. Kot, Pl. Wolności 25, 19-400 Olecko
30.11.2009 r. - 06.12.2009 r.	Apteka Prywatna K. Jeżewska, M. Jeżewska sp. j., Pl. Wolności 7B, 19-400 Olecko
07.12.2009 r. - 13.12.2009 r.	CEFARM Białystok S.A., ul. Składowa 6, 19-400 Olecko
14.12.2009 r. - 20.12.2009 r.	Apteka, ul. Zielona 37, 19-400 Olecko
21.12.2009 r. - 27.12.2009 r.	VIST I. Butkiewicz i wspólnicy sp. j., Apteka, ul. Zielona 35, 19-400 Olecko
28.12.2009 r. - 03.01.2010 r.	Centrum Farmaceutyczne Plus Apteka, ul. 11-go Listopada 9, 19-400 Olecko

2564

POROZUMIENIE Nr 51C/2008

pomiędzy Wojewodą Warmińsko-Mazurskim Panem Marianem Podziewskim a Gminą Wielbark, reprezentowaną przez Wójta Pana Grzegorza Zapadkę, zawarte w dniu 27 października 2008 r.

**w sprawie powierzenia Gminie Wielbark prowadzenia zadań zleconych z zakresu administracji rządowej,
dotyczących obowiązku utrzymania grobów i cmentarzy wojennych.**

Na podstawie art. 6 ust. 3 ustawy z dnia 28 marca 1933 r. o grobach i cmentarzach wojennych (Dz. U. z 1933 r. Nr 39, poz. 311, z 1959 r. Nr 11, poz. 62, z 1990 r. Nr 34, poz. 198, z 1998 Nr 106, poz. 668, z 2002 r. Nr 113, poz. 984, z 2005 r. Nr 169, poz. 1420, Nr 175, poz. 1462, z 2006 r. Nr 144, poz. 1041) oraz art. 33 ustawy z dnia 5 czerwca 1998 r. o administracji rządowej w województwie (t.j. Dz. U. z 2001 r. Nr 80, poz. 872, Nr 128, poz. 1407, z 2002 r. Nr 37, poz. 329, Nr 41, poz. 365, Nr 62, poz. 558, Nr 89, poz. 804, Nr 200, poz. 1688, z 2003 r. Nr 52, poz. 450, Nr 137, poz. 1302, Nr 149, poz. 1452, z 2004 r. Nr 33, poz. 287, z 2005 r. Nr 33, poz. 288, Nr 90, poz. 757, Nr 175, poz. 1462) art. 8 ust. 2 ustawy z dnia 8 marca 1990 r. o samorządzie gminnym (Dz. U. z 2001 Nr 142, poz. 1591, z 2002 r. Nr 23, poz. 220, Nr 62, poz. 558, Nr 113, poz. 984, Nr 153, poz. 1271, Nr 214, poz. 1806, z 2003 r. Nr 80, poz. 717, Nr 162, poz. 1568, z 2004 r. Nr 102, poz. 1055, Nr 116, poz. 1203, Nr 167, poz. 1759, z 2005 r. Nr 172, poz. 1441, Nr 175, poz. 1457, z 2006 r. Nr 17, poz. 128, Nr 181, poz. 1337, z 2007 r. Nr 138, poz. 974, Nr 173, poz. 1218), a także uchwały Nr XIV/100/08 Rady Gminy w Wielbarku z dnia 18 kwietnia 2008 r., strony postanawiają, co następuje:

§ 1. Wojewoda Warmińsko-Mazurski powierza Gminie Wielbark, a Gmina Wielbark przyjmuje do realizacji prowadzenie w 2008 roku zadań z zakresu administracji rządowej dotyczących utrzymania grobów i cmentarzy wojennych, znajdujących się na terenie gminy, w zakresie określonym w § 2.

§ 2. Gmina Wielbark zobowiązuje się do:

- 1) nieodpłatnego prowadzenia spraw administracyjnych związanych z ewidencją cmentarzy wojennych na terenie gminy i grobów na nich zlokalizowanych,
- 2) prowadzenia spraw związanych z bieżącym utrzymaniem grobów i cmentarzy wojennych znajdujących się na terenie gminy, w tym m.in.: pielęgnacja trawnika, tj. koszenie mechaniczne i zgrabienie trawy, wywóz zanieczyszczeń poza teren obiektów, oczyszczenie terenu obiektów z samosiewów drzew i krzewów, wycinka suchych drzew i krzewów, zamiatanie dróg umocnionych i przejść między mogiłami, oczyszczenie krzyży i płyt nagrobnych, usuwanie drobnych szkód i usterek i in. Szczegółowy zakres ilościowy i jakościowy robót jest uzależniony od aktualnego stanu utrzymania obiektów i koniecznych do wykonania prac,
- 3) przedłożenia Wojewodzie Warmińsko-Mazurskiemu w terminie do dnia 15 stycznia 2009 r., rozliczenia realizacji zadania pod względem rzeczowym i finansowym. Do rozliczenia należy dołączyć kopie dokumentów finansowych potwierdzonych za zgodność z oryginałem, kopie dowodu wypłaty, dokumentację fotograficzną, oraz inne dokumenty sporządzone w związku z realizacją zadania,
- 4) współpracy z Wojewódzkim Urzędem Ochrony Zabytków w Olsztynie bądź właściwymi delegaturami WUOZ w Elblągu lub w Ełku, w zakresie opieki nad wpisanymi do rejestru zabytków mogiłami i cmentarzami wojennymi,
- 5) wykorzystania przekazanych środków finansowych wyłącznie na cel przewidziany niniejszym porozumieniem.

§ 3. 1. Wojewoda Warmińsko-Mazurski sprawuje nadzór i kontrolę nad prawidłowym wykonywaniem powierzonych zadań poprzez przeprowadzenie okresowych kontroli, prawo żądania sprawozdań z przebiegu realizacji zadań objętych niniejszym porozumieniem oraz dostarczenie stosownych dokumentów w trakcie obowiązywania porozumienia.

2. Gmina zobowiązuje się do respektowania zaleceń i wytycznych wynikających z funkcji nadzorczych Wojewody Warmińsko-Mazurskiego.

3. Zobowiązania zaciągnięte niezgodnie z obowiązującymi przepisami lub w wysokości wyższej niż określona w porozumieniu, nie będą podlegały finansowaniu przez Wojewodę Warmińsko-Mazurskiego.

§ 4. 1. Wojewoda Warmińsko-Mazurski zobowiązuje się do przekazania środków niezbędnych do wykonania zadania w wysokości 7.000 zł (słownie: siedem tysięcy złotych).

2. Przekazanie środków finansowych z przeznaczeniem na cel określony w § 2 pkt 2, nastąpi przelewem na rachunek Urzędu Gminy w Wielbarku w banku: Bank Spółdzielczy w Szczytnie Oddz./Wielbark nr 19 8838 1057 2008 0500 0202 0001, w terminie 45 dni od daty podpisania niniejszego porozumienia.

§ 5. Gmina zobowiązana jest zwrócić Wojewodzie Warmińsko-Mazurskiemu niewykorzystane środki finansowe określone w § 4 pkt 1 w terminie do dnia 15 lutego 2009 r., na konto z którego została przekazana dotacja.

§ 6. Wyłącza się możliwość dalszego przekazywania zadań objętych niniejszym porozumieniem poza Gminę Wielbark.

§ 7. Za zgodą stron mogą być wprowadzone do porozumienia zmiany w formie pisemnej pod rygorem nieważności.

§ 8. Porozumienie zostaje zawarte na czas określony, tj. do 31 grudnia 2008 r.

§ 9. Porozumienie może być rozwiązane za zgodą obu stron. W przypadku rozwiązania porozumienia przed upływem okresu, na który zostało zawarte, gmina jest zobowiązana zwrócić niewykorzystane środki otrzymane na jego realizację, w terminie 5 dni od dnia rozwiązania porozumienia.

§ 10. Porozumienie wchodzi w życie z dniem podpisania i podlega ogłoszeniu w Dzienniku Urzędowym Województwa Warmińsko-Mazurskiego.

§ 11. Porozumienie zostało sporządzone w czterech jednobrzmiących egzemplarzach, po dwa dla każdej ze stron.

Wójt
Grzegorz Zapadka

Wojewoda Warmińsko-Mazurski
Marian Podziewski

2565

POROZUMIENIE Nr 54C/2008

pomiędzy Wojewodą Warmińsko-Mazurskim Panem Marianem Podziewskim a gminą Miłakowo, reprezentowaną przez Burmistrza Pana Aleksandra Gawryluka, zawarte w dniu 27 października 2008 roku

w sprawie powierzenia gminie Miłakowo prowadzenia zadań zleconych z zakresu administracji rządowej, dotyczących obowiązku utrzymania grobów i cmentarzy wojennych.

Na podstawie art. 6 ust. 3 ustawy z dnia 28 marca 1933 r. o grobach i cmentarzach wojennych (Dz. U. z 1933 r. Nr 39, poz. 311, z 1959 r. Nr 11, poz. 62, z 1990 r. Nr 34, poz. 198, z 1998 Nr 106, poz. 668, z 2002 r. Nr 113, poz. 984, z 2005 r. Nr 169, poz. 1420, Nr 175, poz. 1462, z 2006 r. Nr 144, poz. 1041) oraz art. 33 ustawy z dnia 5 czerwca 1998 r. o administracji rządowej w województwie (t.j. Dz. U. z 2001 r. Nr 80, poz. 872, Nr 128, poz. 1407, z 2002 r. Nr 37, poz. 329, Nr 41, poz. 365, Nr 62, poz. 558, Nr 89, poz. 804, Nr 200, poz. 1688, z 2003 r. Nr 52, poz. 450, Nr 137, poz. 1302, Nr 149, poz. 1452, z 2004 r. Nr 33, poz. 287, z 2005 r. Nr 33, poz. 288, Nr 90, poz. 757, Nr 175, poz. 1462) art. 8 ust. 2 ustawy z dnia 8 marca 1990 r. o samorządzie gminnym (Dz. U. z 2001 Nr 142, poz. 1591, z 2002 r. Nr 23, poz. 220, Nr 62, poz. 558, Nr 113, poz. 984, Nr 153, poz. 1271, Nr 214, poz. 1806, z 2003 r. Nr 80, poz. 717, Nr 162, poz. 1568, z 2004 r. Nr 102, poz. 1055, Nr 116, poz. 1203, Nr 167, poz. 1759, z 2005 r. Nr 172, poz. 1441, Nr 175, poz. 1457, z 2006 r. Nr 17, poz. 128, Nr 181, poz. 1337, z 2007 r. Nr 138, poz. 974, Nr 173, poz. 1218), a także uchwały Nr XXXIV/161/08 Rady Miejskiej w Miłakowie z dnia 16 września 2008 r., strony postanawiają, co następuje:

§ 1. Wojewoda Warmińsko-Mazurski powierza Gminie Miłakowo, a Gmina Miłakowo przyjmuje do realizacji prowadzenie w 2008 roku zadań z zakresu administracji rządowej dotyczących utrzymania grobów i cmentarzy wojennych, znajdujących się na terenie gminy, w zakresie określonym w § 2.

§ 2. Gmina Miłakowo zobowiązuje się do:

- 1) nieodpłatnego prowadzenia spraw administracyjnych związanych z ewidencją cmentarzy wojennych na terenie gminy i grobów na nich zlokalizowanych,
- 2) prowadzenia spraw związanych z bieżącym utrzymaniem grobów i cmentarzy wojennych znajdujących się na terenie gminy, w tym m.in.: pielęgnacja trawnika, tj. koszenie mechaniczne i zgrabienie trawy, wywóz zanieczyszczeń poza teren obiektów, oczyszczenie terenu obiektów z samosiewów drzew i krzewów, wycinka suchych drzew i krzewów, zamiatanie dróg umocnionych i przejść między mogiłami, oczyszczenie krzyży i płyt nagrobnych, usuwanie drobnych szkód i usterek i in. Szczegółowy zakres ilościowy i jakościowy robót jest uzależniony od aktualnego stanu utrzymania obiektów i koniecznych do wykonania prac,
- 3) przedłożenia Wojewodzie Warmińsko-Mazurskiemu w terminie do dnia 15 stycznia 2009 r., rozliczenia realizacji zadania pod względem rzeczowym i finansowym. Do rozliczenia należy dołączyć kopie dokumentów finansowych potwierdzonych za zgodność z oryginałem, kopie dowodu wypłaty, dokumentację fotograficzną, oraz inne dokumenty sporządzone w związku z realizacją zadania,
- 4) współpracy z Wojewódzkim Urzędem Ochrony Zabytków w Olsztynie bądź właściwymi delegaturami WUOZ w Elblągu lub w Ełku, w zakresie opieki nad wpisanymi do rejestru zabytków mogiłami i cmentarzami wojennymi,
- 5) wykorzystania przekazanych środków finansowych wyłącznie na cel przewidziany niniejszym porozumieniem.

§ 3. 1. Wojewoda Warmińsko-Mazurski sprawuje nadzór i kontrolę nad prawidłowym wykonywaniem powierzonych zadań poprzez przeprowadzenie okresowych kontroli, prawo żądania sprawozdań z przebiegu realizacji zadań objętych niniejszym porozumieniem oraz dostarczenie stosownych dokumentów w trakcie obowiązywania porozumienia.

2. Gmina Miłakowo zobowiązuje się do respektowania zaleceń i wytycznych wynikających z funkcji nadzorczych Wojewody Warmińsko-Mazurskiego.

3. Zobowiązania zaciągnięte niezgodnie z obowiązującymi przepisami lub w wysokości wyższej niż określona w porozumieniu, nie będą podlegały finansowaniu przez Wojewodę Warmińsko-Mazurskiego.

§ 4. 1. Wojewoda Warmińsko-Mazurski zobowiązuje się do przekazania środków niezbędnych do wykonania zadania w wysokości 1.000 zł (słownie: tysiąc złotych).

2. Przekazanie środków finansowych z przeznaczeniem na cel określony w § 2 pkt 2, nastąpi przelewem na rachunek Urzędu Miasta i Gminy w Miłakowie w banku: Warmiński Bank Spółdzielczy Oddział Miłakowo nr 11 8857 1038 3001 0000 0202 0001, w terminie 45 dni od daty podpisania niniejszego porozumienia.

§ 5. Gmina Miłakowo zobowiązana jest zwrócić Wojewodzie Warmińsko-Mazurskiemu niewykorzystane środki finansowe określone w § 4 pkt 1 w terminie do dnia 15 lutego 2009 r., na konto z którego została przekazana dotacja.

§ 6. Wyłącza się możliwość dalszego przekazywania zadań objętych niniejszym porozumieniem poza Gminę Miłakowo.

§ 7. Za zgodą stron mogą być wprowadzone do porozumienia zmiany w formie pisemnej pod rygorem nieważności.

§ 8. Porozumienie zostaje zawarte na czas określony, tj. do 31 grudnia 2008 r.

§ 9. Porozumienie może być rozwiązane za zgodą obu stron. W przypadku rozwiązania porozumienia przed upływem okresu, na który zostało zawarte, gmina jest zobowiązana zwrócić niewykorzystane środki otrzymane na jego realizację, w terminie 5 dni od dnia rozwiązania porozumienia.

§ 10. Porozumienie wchodzi w życie z dniem podpisania i podlega ogłoszeniu w Dzienniku Urzędowym Województwa Warmińsko-Mazurskiego.

§ 11. Porozumienie zostało sporządzone w czterech jednobrzmiących egzemplarzach, po dwa dla każdej ze stron.

Wójt
Aleksandra Gawryluk

Wojewoda Warmińsko-Mazurski
Marian Podziewski

2566



PREZES URZĘDU REGULACJI ENERGETYKI
OGD-4210-65(11)/ 2008/295/VI/MB

Gdańsk, dnia 30 października 2008 r.

DECYZJA

Na podstawie art. 155 i art. 104 ustawy z dnia 14 czerwca 1960 r. - Kodeks postępowania administracyjnego (Dz. U. z 2000 r. Nr 98, poz. 1071, z 2001 r. Nr 49, poz. 509, z 2002 r. Nr 113, poz. 984, Nr 153, poz. 1271, Nr 169, poz. 1387, z 2003 r. Nr 130, poz. 1188, Nr 170, poz. 1660, z 2004 r. Nr 162, poz. 1692 oraz z 2005 r. Nr 64, poz. 565, Nr 78, poz. 682 i Nr 181, poz. 1524) w związku z art. 47 ust. 1 i 2 oraz art. 23 ust. 2 pkt 2, w związku z art. 30 ust. 1 i art. 45 ustawy z dnia 10 kwietnia 1997 r. - Prawo energetyczne (Dz. U. z 2006 r. Nr 89, poz. 625, Nr 104, poz. 708, Nr 158, poz. 1123 i Nr 170, poz. 1217 oraz z 2007 r. Nr 21, poz. 124, Nr 52, poz. 343, Nr 115, poz. 790 i Nr 130, poz. 905 oraz z 2008 r. Nr 180, poz. 1112) w związku z § 27 ust. 1 rozporządzenia Ministra Gospodarki z dnia 9 października 2006 r. w sprawie szczegółowych zasad kształtowania i kalkulacji taryf oraz rozliczeń z tytułu zaopatrzenia w ciepło (Dz. U. z 2006 r. Nr 193, poz. 1423)

na wniosek

**Przedsiębiorstwa Energetyki Ciepłej
„TERMEX” Spółka z ograniczoną odpowiedzialnością
z siedzibą w Szczytnie**
zwanej w dalszej części decyzji „Przedsiębiorstwem”

postanawiam

zmienić moją decyzję z dnia 30 października 2007 r. Nr OGD-4210-37(20)/2007/295/VI/AP zatwierdzającą szóstą taryfę dla ciepła, ustaloną przez Przedsiębiorstwo, poprzez zmianę taryfy w części IV pkt. 4.1. Zmiana taryfy stanowi załącznik do niniejszej decyzji.

UZASADNIENIE

W dniu 30 października 2007 r. Prezes Urzędu Regulacji Energetyki, zwany dalej „Prezesem URE”, decyzją Nr OGD-4210-37(20)/2007/295/VI/AP zatwierdził szóstą taryfę dla ciepła ustaloną przez Przedsiębiorstwo, z okresem jej obowiązywania do dnia 31 marca 2009 r.

Na podstawie art. 61 § 1 Kodeksu postępowania administracyjnego, na wniosek Przedsiębiorstwa, posiadającego koncesje na:

- wytwarzanie ciepła Nr WCC/1175/295/W/OGD/2008/AP z dnia 15 kwietnia 2008 r.,
- przesyłanie i dystrybucję ciepła Nr PCC/1152/295/W/OGD/2008/AP z dnia 15 kwietnia 2008 r.,

w dniu 18 sierpnia 2008 r. zostało wszczęte postępowanie administracyjne w sprawie zmiany decyzji z dnia 30 października 2007 r. Nr OGD-4210-37(20)/2007/295/VI/AP zatwierdzającej (szóstą) taryfę dla ciepła, polegającej na zmianie cen i stawek

opłat zawartych w tej taryfie, w związku ze wzrostem cen paliwa. W konsekwencji przedmiotem postępowania administracyjnego była zmiana brzmienia części 4 pkt 4.1. taryfy dla ciepła.

Prezes URE, pismami z dnia 19 sierpnia 2008 r., 10 września 2008 r., 8 października 2008 r. wezwał Przedsiębiorstwo do przesłania wyjaśnień i uwierzytelnionych dokumentów. Przedsiębiorstwo złożyło żądane dokumenty i wyjaśnienia w dniach: 2 i 25 września 2008 r., 17 i 24 października 2008 r.

Zgodnie z art. 155 kpa decyzja ostateczna, na mocy której strona nabyła prawo, może być w każdym czasie za zgodą strony uchylona lub zmieniona przez organ administracji publicznej, który ją wydał lub przez organ wyższego stopnia, jeżeli przepisy szczególne nie sprzeciwiają się uchyleniu lub zmianie takiej decyzji i przemawia za tym interes społeczny lub słuszny interes strony. Ponadto stosownie do § 27 ust. 1 rozporządzenia Ministra Gospodarki z dnia 9 października 2006 r. w sprawie szczegółowych zasad kształtowania i kalkulacji taryf oraz rozliczeń z tytułu zaopatrzenia w ciepło (Dz. U. z 2006 r. Nr 193, poz. 1423) w przypadku nieprzewidzianej, istotnej zmiany warunków prowadzenia przez przedsiębiorstwo energetyczne działalności gospodarczej, jest możliwa zmiana taryfy wprowadzonej do stosowania w trybie określonym w art. 47 ustawy – Prawo energetyczne po dokonaniu analiz i oceny skutków ekonomicznych tych zmian.

Przedsiębiorstwo wystąpiło z wnioskiem o zmianę cen i stawek opłat zawartych w taryfie w związku ze wzrostem cen miału węgla kamiennego oraz węgla w sortymencie groszek oraz paliwa gazowego. Wzrost cen miału węgla kamiennego oraz węgla kamiennego w sortymencie groszek był wynikiem nieprzewidzianego odstąpienia od umowy na dostawę tego paliwa przez sprzedawcę. W związku z powyższym Przedsiębiorstwo podpisało nowe umowy na dostawę ww. paliw, na mniej korzystnych warunkach. Natomiast wzrost cen gazu ziemnego był wynikiem zatwierdzenia przez Prezesa URE decyzją Nr DTA-4212-29(21)/2007/2008/652/V/AG z dnia 10 kwietnia 2008 r. „Taryfy dla paliw gazowych Nr 1/2008” opracowanej przez Polskie Górnictwo Naftowe i Gazownictwo SA z siedzibą w Warszawie. W ten sposób nastąpił istotny wzrost kosztów paliwa. Ustalając ceny i stawki opłat w zmienionej wysokości Przedsiębiorstwo skalkulowało je na podstawie nowych uzasadnionych kosztów prowadzenia działalności związanej z wytwarzaniem ciepła w eksploatowanych źródłach ciepła. Zatem zachodzą przesłanki do zmiany wysokości cen i stawek opłat zawartych w części 4 pkt 4.1. zatwierdzonej taryfy.

W tym stanie rzeczy Prezes URE orzekł, jak w sentencji.

POUCZENIE

1. Od niniejszej decyzji przysługuje odwołanie do Sądu Okręgowego w Warszawie – Sądu Ochrony Konkurencji i Konsumentów - za pośrednictwem Prezesa URE, w terminie dwutygodniowym od dnia jej doręczenia (art. 30 ust. 2 i 3 ustawy – Prawo energetyczne oraz art. 479⁴⁶ pkt 1 i art. 479⁴⁷ § 1 Kodeksu postępowania cywilnego).

2. Odwołanie od decyzji powinno czynić zadość wymaganiom przepisany dla pisma procesowego oraz zawierać oznaczenie zaskarżonej decyzji i wartości przedmiotu sporu, przytoczenie zarzutów, związane ich uzasadnienie, wskazanie dowodów, a także zawierać wniosek o uchylenie albo zmianę decyzji w całości lub w części (art. 479⁴⁹ Kodeksu postępowania cywilnego). Odwołanie należy przesać na adres Północnego Oddziału Terenowego Urzędu Regulacji Energetyki – Al. Jana Pawła II 20, 80-462 Gdańsk.

3. Stosownie do art. 47 ust. 3 pkt 2 w związku z art. 31 ust. 3 pkt 2 i ust. 4 ustawy – Prawo energetyczne, decyzja o zmianie taryfy dla ciepła w zakresie wnioskowanym przez Przedsiębiorstwo zostanie skierowana do ogłoszenia w Dzienniku Urzędowym Województwa Warmińsko-Mazurskiego.

Prezes
Urzędu Regulacji Energetyki
z upoważnienia
DYREKTOR
Północnego Oddziału Terenowego
Urzędu Regulacji Energetyki
z siedzibą w Gdańsku
Miroslawa Szatybełko-Połom

Przedsiębiorstwo Energetyki Ciepłej
„Termex” Spółka z o. o. Szczytno

Zmiana

Taryfy dla ciepła

ZAŁĄCZNIK DO DECYZJI PREZESA URE
z dnia 30 października 2008 r.
Nr OGD-4210-65(11)/2008/295/VI/MB

2008 r.

W taryfie dla ciepła ustalonej przez Przedsiębiorstwo Energetyki Ciepłej „Termex” Sp. z o.o. z siedzibą w Szczytnie, stanowiącej załącznik do decyzji Prezesa Urzędu Regulacji Energetyki z dnia 30 października 2007 r. Nr OGD-4210-37(20)/2007/295/VI/AP wprowadza się następujące zmiany:

Część IV pkt 4.1. otrzymuje brzmienie:

4.1. Ceny i stawki opłat:

- w ujęciu netto:

L.p.	grupa odbiorców	cena za zamówioną moc ciepłą		cena ciepła	cena nośnika ciepła	stawka opłaty za usługi przesyłowe		
		roczna	rata miesięczna			stała		zmienna
						zł/MW	zł/GJ	
1	I A	63 705,76	5 308,81	21,31	11,87	9 761,56	813,46	3,00
2	I B	63 705,76	5 308,81	21,31	11,87	8 421,32	701,78	3,41
3	I C	63 705,76	5 308,81	21,31	11,87	8 145,86	678,82	2,56
4	I D	63 705,76	5 308,81	21,31	11,87	6 682,25	556,85	2,46
	II A	77 684,79	6 473,73	24,61	11,87	14 834,75	1 236,23	3,78
6	II B	77 684,79	6 473,73	24,61	11,87	8 023,39	668,62	4,41
7	II C	77 684,79	6 473,73	24,61	11,87	8 724,37	727,03	5,04
8	II D	77 684,79	6 473,73	24,61	11,87	11 369,30	947,44	4,32
9	III A	80 646,95	6 720,58	25,40	11,87	12 394,79	1 032,90	3,98
10	III B	80 646,95	6 720,58	25,40	11,87	13 147,08	1 095,59	3,77
11	III C	80 646,95	6 720,58	25,40	11,87	17 219,67	1 434,97	4,44
12	III D	80 646,95	6 720,58	25,40	11,87	13 491,14	1 124,26	4,32

		stawka opłaty	
		miesięcznej za zamówioną moc ciepłą	za ciepło
		zł/MW	zł/GJ
13	IV	7 122,95	30,43
14	V	8 762,55	40,00
15	VI	10 582,23	36,93

- w ujęciu brutto*:

L.p.	grupa odbiorców	cena za zamówioną moc ciepłą		cena ciepła	cena nośnika ciepła	stawka opłaty za usługi przesyłowe		
		roczna	rata miesięczna			stała		zmienna
						zł/MW	zł/GJ	
1	I A	77 721,03	6 476,75	26,00	14,48	11 909,10	992,43	3,66
2	I B	77 721,03	6 476,75	26,00	14,48	10 274,01	856,17	4,16
3	I C	77 721,03	6 476,75	26,00	14,48	9 937,95	828,16	3,12
4	I D	77 721,03	6 476,75	26,00	14,48	8 152,35	679,36	3,00
5	II A	94 775,44	7 897,95	30,02	14,48	18 098,40	1 508,20	4,61
6	II B	94 775,44	7 897,95	30,02	14,48	9 788,54	815,71	5,38
7	II C	94 775,44	7 897,95	30,02	14,48	10 643,73	886,98	6,15
8	II D	94 775,44	7 897,95	30,02	14,48	13 870,55	1 155,88	5,27
9	III A	98 389,28	8 199,11	30,99	14,48	15 121,64	1 260,14	4,86
10	III B	98 389,28	8 199,11	30,99	14,48	16 039,44	1 336,62	4,60
11	III C	98 389,28	8 199,11	30,99	14,48	21 008,00	1 750,67	5,42
12	III D	98 389,28	8 199,11	30,99	14,48	16 459,19	1 371,60	5,27

		stawka opłaty	
		miesięcznej za zamówioną moc ciepłą	za ciepło
		zł/MW	zł/GJ
13	IV	8 690,00	37,12
14	V	10 690,31	48,80
15	VI	12 910,32	45,05

* uwzględniono podatek od towarów i usług VAT w wysokości 22%.

Marcin Szawłowski

Edward Dziekoński
Członek Zarządu

2567



PREZES URZĘDU REGULACJI ENERGETYKI
OGD-4210-40(23)/2008/429/V/KK

Gdańsk, dnia 31 października 2008 r.

DECYZJA

Na podstawie art. 47 ust. 1 i 2 oraz art. 23 ust. 2 pkt 2 i 3, w związku z art. 30 ust. 1 i art. 45 ustawy z dnia 10 kwietnia 1997 r. – Prawo energetyczne (Dz. U. z 2006 r. Nr 89, poz. 625, Nr 104, poz. 708, Nr 158, poz. 1123 i Nr 170, poz. 1217, z 2007 r. Nr 21, poz. 124 i Nr 52, poz. 343, Nr 115, poz. 790 i Nr 130, poz. 905 oraz z 2008 r. Nr 180, poz. 1112) i art. 104 ustawy z dnia 14 czerwca 1960 r. - Kodeks postępowania administracyjnego (Dz. U. z 2000 r. Nr 98, poz. 1071, z 2001 r. Nr 49, poz. 509, z 2002 r. Nr 113, poz. 984, Nr 153, poz. 1271 i Nr 169, poz. 1387, z 2003 r. Nr 130, poz. 1188 i Nr 170, poz. 1660, z 2004 r. Nr 162, poz. 1692 oraz z 2005 r. Nr 64, poz. 565, Nr 78, poz. 682 i Nr 181, poz. 1524),

po rozpatrzeniu wniosku

z dnia 10 czerwca 2008 r.

**Przedsiębiorstwa Energetyki Ciepłej
Spółka z ograniczoną odpowiedzialnością
z siedzibą w Lidzbarku Warmińskim**

zwanego w dalszej części decyzji „Przedsiębiorstwem”

postanawiam

- 1) zatwierdzić taryfę (piątą) dla ciepła ustaloną przez Przedsiębiorstwo, stanowiącą załącznik do niniejszej decyzji,
- 2) ustalić okres obowiązywania taryfy do dnia 30 listopada 2009 r.

UZASADNIENIE

Na podstawie art. 61 § 1 Kodeksu postępowania administracyjnego na wniosek Przedsiębiorstwa posiadającego koncesje na:
- wytwarzanie ciepła – Nr WCC/524/429/U/OT-7/98/JSS z dnia 10 listopada 1998 r., zmienioną późniejszymi decyzjami,
- przesyłanie i dystrybucję ciepła - Nr PCC/552/429/U/OT-7/98/JSS z dnia 10 listopada 1998 r., zmienioną późniejszymi decyzjami,
w dniu 12 czerwca 2008 r. zostało wszczęte postępowanie administracyjne w sprawie zatwierdzenia (piątej) taryfy dla ciepła ustalonej przez to Przedsiębiorstwo.

Pismami z dnia 24 czerwca 2008 r., 19 sierpnia 2008 r. oraz 12 września 2008 r. Prezes Urzędu Regulacji Energetyki, zwany dalej „Prezesem URE”, wezwał Przedsiębiorstwo do uzupełnienia braków merytorycznych poprzez złożenie stosownych wyjaśnień i uwierzytelnionych dokumentów. Ostatecznie Przedsiębiorstwo przedłożyło żądane dokumenty i wyjaśnienia w dniu 20 października 2008 r. Jednocześnie Prezes URE czterokrotnie uwzględnił wniosek Przedsiębiorstwa o przedłużenie terminu udzielenia odpowiedzi na wskazane wyżej wezwania.

Zgodnie z art. 47 ust. 1 ustawy z dnia 10 kwietnia 1997 r. – Prawo energetyczne (Dz. U. z 2006 r. Nr 89, poz. 625, z późn. zm.), zwanej dalej „ustawą – Prawo energetyczne”, przedsiębiorstwa energetyczne posiadające koncesje ustalają taryfy dla paliw gazowych i energii, które podlegają zatwierdzeniu przez Prezesa URE oraz proponują okres ich obowiązywania. Przedkładają one taryfy do zatwierdzenia z własnej inicjatywy lub na żądanie Prezesa URE.

W trakcie postępowania administracyjnego, na podstawie zgromadzonej dokumentacji ustalono, że Przedsiębiorstwo opracowało taryfę zgodnie z zasadami określonymi w art. 45 ustawy – Prawo energetyczne oraz z przepisami rozporządzenia Ministra Gospodarki z dnia 9 października 2006 r. w sprawie szczegółowych zasad kształtowania i kalkulacji taryf oraz rozliczeń z tytułu zaopatrzenia w ciepło (Dz. U. z 2006 r. Nr 193, poz. 1423), zwanego dalej „rozporządzeniem taryfowym”.

Ustalone przez Przedsiębiorstwo ceny i stawki opłat zostały skalkulowane na podstawie uzasadnionych planowanych przychodów ze sprzedaży ciepła, pokrywających uzasadnione roczne koszty prowadzenia działalności gospodarczej w zakresie zaopatrzenia w ciepło wraz z uzasadnionym zwrotem z kapitału zaangażowanego w tę działalność. Przy ustalaniu planowanych kosztów Przedsiębiorstwo skorzystało także z § 28 rozporządzenia taryfowego. Podstawą ustalenia kwoty uzasadnionych kosztów planowanych były wielkości, określone zgodnie z § 12 rozporządzenia taryfowego. Przedsiębiorstwo uwzględniło również planowane roczne koszty modernizacji i rozwoju (§ 11 ust. 1 pkt 2 rozporządzenia taryfowego). Na poziom cen i stawek opłat wpływ mają przede wszystkim koszty paliwa, amortyzacji, energii elektrycznej oraz podatków i opłat.

Okres obowiązywania taryfy ustalono zgodnie z wnioskiem Przedsiębiorstwa.

W tym stanie rzeczy Prezes URE orzekł, jak w sentencji.

POUCZENIE

1. Od niniejszej decyzji przysługuje odwołanie do Sądu Okręgowego w Warszawie - Sądu Ochrony Konkurencji i Konsumentów - za pośrednictwem Prezesa URE, w terminie dwutygodniowym od dnia jej doręczenia (art. 30 ust. 2 i 3 ustawy – Prawo energetyczne oraz art. 479⁴⁶ pkt 1 i art. 479⁴⁷ § 1 Kodeksu postępowania cywilnego).

2. Odwołanie od decyzji powinno czynić zadość wymaganiom przepisanych dla pisma procesowego oraz zawierać oznaczenie zaskarżonej decyzji i wartości przedmiotu sporu, przytoczenie zarzutów, związane ich uzasadnienie, wskazanie dowodów, a także zawierać wniosek o uchylenie albo zmianę decyzji w całości lub w części (art. 479⁴⁹ Kodeksu postępowania cywilnego). Odwołanie należy przesać na adres Północnego Oddziału Terenowego Urzędu Regulacji Energetyki – Al. Jana Pawła II 20, 80-462 Gdańsk.

3. Stosownie do art. 47 ust. 3 pkt 2 w związku z art. 31 ust. 3 pkt 2 i ust. 4 ustawy – Prawo energetyczne, taryfa zostanie skierowana do ogłoszenia w Dzienniku Urzędowym Województwa Warmińsko-Mazurskiego.

4. Stosownie do art. 47 ust. 4 ustawy – Prawo energetyczne, Przedsiębiorstwo wprowadza taryfę do stosowania nie wcześniej niż po upływie 14 dni i nie później niż do 45 dnia od dnia jej opublikowania w Dzienniku Urzędowym Województwa Warmińsko-Mazurskiego.

Prezes
Urzędu Regulacji Energetyki
z upoważnienia
Główny Specjalista
w Północnym Oddziale Terenowym
Urzędu Regulacji Energetyki
z siedzibą w Gdańsku
Bogdan Prejzner

Przedsiębiorstwo Energetyki Ciepłej
Spółka z ograniczoną odpowiedzialnością
Lidzbark Warmiński
11-100 Lidzbark Warmiński
ul. Astronomów 47

TARYFA DLA CIEPŁA

NINIEJSZA TARYFA STANOWI
ZAŁĄCZNIK DO DECYZJI PREZESA URE
z dnia 31 października 2008 r.
nr OGD-4210-40(23)/2008/429/V/KK

2008 r.

SPIS TREŚCI

CZĘŚĆ I

Objaśnienia pojęć i skrótów używanych w taryfie.

CZĘŚĆ II

Zakres działalności gospodarczej związanej z zaopatrzeniem w ciepło.

CZĘŚĆ III

Podział odbiorców na grupy.

CZĘŚĆ IV

Rodzaje oraz wysokość cen i stawek opłat.

CZĘŚĆ V

Warunki stosowania cen i stawek opłat.

CZĘŚĆ VI

Zasady wprowadzania cen i stawek opłat.

CZĘŚĆ I

Objaśnienie pojęć i skrótów używanych w taryfie.

A. Użyte w taryfie pojęcia oznaczają:

ustawa - ustawę z dnia 10 kwietnia 1997 r. – Prawo energetyczne (Dz. U. z 2006 r. Nr 89, poz. 625, z późn. zm.),

rozporządzenie taryfowe - rozporządzenie Ministra Gospodarki z dnia 9 października 2006 r. w sprawie szczegółowych zasad kształtowania i kalkulacji taryf oraz rozliczeń z tytułu zaopatrzenia w ciepło (Dz. U. z 2006 r. Nr 193, poz. 1423),

rozporządzenie przyłączeniowe - rozporządzenie Ministra Gospodarki z dnia 15 stycznia 2007 r. w sprawie szczegółowych warunków funkcjonowania systemów ciepłowniczych (Dz. U. z 2007 r. Nr 16, poz. 92),

przedsiębiorstwo ciepownicze – przedsiębiorstwo energetyczne zajmujące się wytwarzaniem ciepła w eksploatowanych przez to przedsiębiorstwo źródłach ciepła, przesyłaniem i dystrybucją oraz sprzedażą ciepła wytworzonego w tych źródłach lub zakupionego od innego przedsiębiorstwa energetycznego, tj. Przedsiębiorstwo Energetyki Ciepłej Spółka z o.o. w Lidzbarku Warmińskim, ul. Astronomów 47, zwane dalej „PEC Lidzbark Warmiński”,

odbiorca – każdego, kto otrzymuje lub pobiera ciepło na podstawie umowy z przedsiębiorstwem energetycznym,

źródło ciepła – połączone ze sobą urządzenia lub instalacje służące do wytwarzania ciepła,

sieć ciepownicza - połączone ze sobą urządzenia lub instalacje, służące do przesyłania i dystrybucji ciepła ze źródeł ciepła do węzłów cieplnych,

przyłącze - odcinek sieci ciepowniczej doprowadzający ciepło wyłącznie do jednego węzła cieplnego albo odcinek zewnętrznych instalacji odbiorczych za grupowym węzłem cieplnym lub źródłem ciepła, łączący te instalacje z instalacjami odbiorczymi w obiektach,

węzeł cieplny – połączone ze sobą urządzenia lub instalacje służące do zmiany rodzaju lub parametrów nośnika ciepła dostarczanego z przyłącza oraz regulacji ilości ciepła dostarczanego do instalacji odbiorczych,

grupowy węzeł cieplny – węzeł cieplny obsługujący więcej niż jeden obiekt,

instalacja odbiorcza – połączone ze sobą urządzenia lub instalacje, służące do transportowania ciepła lub ciepłej wody z węzłów cieplnych lub źródeł ciepła do odbiorników ciepła lub punktów poboru ciepłej wody w obiekcie,

zewnętrzna instalacja odbiorcza - odcinki instalacji odbiorczych łączące grupowy węzeł cieplny lub źródło ciepła z instalacjami odbiorczymi w obiektach, w tym w obiektach, w których zainstalowany jest grupowy węzeł cieplny lub źródło ciepła,

obiekt – budowlę lub budynek wraz z instalacjami odbiorczymi,

układ pomiarowo-rozliczeniowy - dopuszczony do stosowania, zgodnie z odrębnymi przepisami, zespół urządzeń, służących do pomiaru ilości i parametrów nośnika ciepła, których wskazania stanowią podstawę do obliczania należności z tytułu dostarczania ciepła,

grupa taryfowa – grupę odbiorców korzystających z usług związanych z zaopatrzeniem w ciepło, z którymi rozliczenia są prowadzone na podstawie tych samych cen i stawek opłat oraz warunków ich stosowania,

moc cieplna – ilość ciepła wytworzonego lub dostarczonego do podgrzania określonego nośnika ciepła albo ilość ciepła odebranego z tego nośnika w jednostce czasu,

zamówiona moc cieplna – ustaloną przez odbiorcę lub podmiot ubiegający się o przyłączenie do sieci ciepowniczej największą moc cieplną, jaka w danym obiekcie wystąpi w warunkach obliczeniowych, która zgodnie z określonymi w odrębnych przepisach warunkami technicznymi oraz wymaganiami technologicznymi dla tego obiektu jest niezbędna do zapewnienia:

- a) pokrycia strat ciepła w celu utrzymania normatywnej temperatury i wymiany powietrza w pomieszczeniach,
- b) utrzymania normatywnej temperatury ciepłej wody w punktach czerpalnych,
- c) prawidłowej pracy innych urządzeń lub instalacji,

warunki obliczeniowe:

- a) obliczeniową temperaturę powietrza atmosferycznego określoną dla strefy klimatycznej, w której są zlokalizowane obiekty, do których jest dostarczane ciepło,
- b) normatywną temperaturę ciepłej wody,

B. Użyte w taryfie skróty oznaczają:

Źródła ciepła zlokalizowane w Lidzbarku Warmińskim:

- Nr 1 – przy ulicy Astronomów 47, w którym wytwarzane ciepło pochodzi ze spalania paliwa stałego (miał węgla kamiennego, biomasa),
- Nr 2 – przy ulicy Grabowskiego 25, w którym wytwarzane ciepło pochodzi ze spalania paliwa stałego (miał węgla kamiennego). Źródło Nr 2 jest źródłem szczytowym i wspomaga źródło Nr 1 w okresie wysokiego zapotrzebowania na ciepło.

Źródło ciepła zlokalizowane w Dobrym Mieście:

- DM – przy ulicy Fabrycznej 21, w którym wytwarzane ciepło pochodzi ze spalania paliwa stałego (miał węgla kamiennego).

Źródło ciepła zlokalizowane w Ornećce:

- OR – przy ulicy Dworcowej 2, w którym wytwarzane ciepło pochodzi ze spalania paliwa stałego (miał węgla kamiennego).

Źródło ciepła zlokalizowane w Woli Lipeckiej, w którym zainstalowana moc cieplna źródła nie przekracza 5 MW, a wytwarzane ciepło pochodzi ze spalania paliwa stałego (biomasa) i oleju opałowego:

- OR-WL – Wola Lipecka, Gmina Orneta.

CZĘŚĆ II

Zakres działalności gospodarczej związanej z zaopatrzeniem w ciepło.

PEC Lidzbark Warmiński prowadzi działalność gospodarczą związaną z zaopatrzeniem w ciepło na podstawie udzielonych koncesji w zakresie:

- wytwarzania ciepła – Nr WCC/524/429/U/OT-7/98/JSS z dnia 10 listopada 1998 r., zmienionej decyzjami: Nr WCC/524A/429/W/3/2000/RW z dnia 21 marca 2000 r., Nr WCC/524B/429/W/ /2001/ASA z dnia 20 marca 2001 r., Nr WCC/524C/429/W/OGD/2003/AP z dnia 18 lutego 2003 r., Nr WCC/524D/429/W/OGD/2003/SA z dnia 18 listopada 2003 r., Nr WCC/524E/429/ W/OGD/2006/AP z dnia 7 lutego 2006 r. oraz Nr WCC/524F/429/W/OGD/2008/DS z dnia 20 maja 2008 r.,
- przesyłania i dystrybucji ciepła – Nr PCC/552/429/U/OT-7/98/JSS z dnia 10 listopada 1998 r., zmienionej decyzjami: Nr PCC/552A/429/W/3/2000/RW z dnia 21 marca 2000 r., Nr PCC/552B/ /429/W/OGD/2003/AP z dnia 18 lutego 2003 r., Nr PCC/552C/429/W/OGD/2006/AP z dnia 7 lutego 2006 r. oraz Nr PCC/552D/429/W/OGD/2008/DS z dnia 20 maja 2008 r.

CZĘŚĆ III

Podział odbiorców na grupy.

Grupa LW.1 – odbiorcy, którym ciepło, wytwarzane w źródle ciepła Nr 1, dostarczane jest do obiektów poprzez sieć ciepłowniczą stanowiącą własność i eksploatowaną przez PEC Lidzbark Warmiński oraz węzły cieplne stanowiące własność i eksploatowane przez odbiorców.

Grupa LW.2 – odbiorcy, którym ciepło, wytwarzane w źródle ciepła Nr 1, dostarczane jest do obiektów poprzez sieć ciepłowniczą oraz węzły cieplne stanowiące własność i eksploatowane przez PEC Lidzbark Warmiński.

Grupa LW.3 – odbiorcy, którym ciepło, wytwarzane w źródle ciepła Nr 1, dostarczane jest do obiektów poprzez sieć ciepłowniczą i grupowe węzły cieplne stanowiące własność i eksploatowane przez PEC Lidzbark Warmiński oraz zewnętrzne instalacje odbiorcze za węzłami grupowymi, stanowiące własność i eksploatowane przez odbiorców.

Grupa LW.4 – odbiorcy, którym ciepło, wytwarzane w źródle ciepła Nr 1, dostarczane jest do obiektów poprzez sieć ciepłowniczą, grupowe węzły cieplne oraz zewnętrzne instalacje odbiorcze za węzłami grupowymi, stanowiące własność i eksploatowane przez PEC Lidzbark Warmiński.

Grupa DM.0 – odbiorcy, którym ciepło, wytwarzane w źródle ciepła DM, dostarczane jest do sieci ciepłowniczych, stanowiących własność i eksploatowanych przez odbiorców.

Grupa DM.1 – odbiorcy, którym ciepło, wytwarzane w źródle ciepła DM, dostarczane jest do obiektów poprzez sieć ciepłowniczą, stanowiącą własność i eksploatowaną przez PEC Lidzbark Warmiński oraz węzły cieplne stanowiące własność i eksploatowane przez odbiorców.

Grupa OR.1 – odbiorcy, którym ciepło, wytwarzane w źródle ciepła OR, dostarczane jest do obiektów poprzez sieć ciepłowniczą stanowiącą własność i eksploatowaną przez PEC Lidzbark Warmiński oraz węzły cieplne stanowiące własność i eksploatowane przez odbiorców.

Grupa OR.2 – odbiorcy, którym ciepło, wytwarzane w źródle ciepła OR, dostarczane jest do obiektów poprzez sieć ciepłowniczą oraz węzły cieplne stanowiące własność i eksploatowane przez PEC Lidzbark Warmiński.

Grupa OR.3 – odbiorcy, którym ciepło, wytwarzane w źródle ciepła OR, dostarczane jest do obiektów poprzez sieć ciepłowniczą i grupowe węzły cieplne stanowiące własność i eksploatowane przez PEC Lidzbark Warmiński oraz zewnętrzne instalacje odbiorcze za węzłami grupowymi, stanowiące własność i eksploatowane przez odbiorców.

Grupa OR.4 – odbiorcy, którym ciepło, wytwarzane w źródle ciepła OR, dostarczane jest do obiektów poprzez sieć ciepłowniczą, grupowe węzły cieplne oraz zewnętrzne instalacje odbiorcze za węzłami grupowymi, stanowiące własność i eksploatowane przez PEC Lidzbark Warmiński.

Grupa OR-WL – odbiorcy, którym ciepło, wytwarzane w źródle OR-WL, dostarczane jest bezpośrednio do instalacji odbiorczych w obiekcie, w które jest ono zlokalizowane oraz poprzez zewnętrzne instalacje odbiorcze do sąsiednich obiektów.

CZĘŚĆ IV

Rodzaje oraz wysokość cen i stawek opłat.

4.1. Ceny i stawki opłat:

Grupa odbiorców LW.1	j.m.		NETTO	BRUTTO*
	roczna	zł/MW	75 682,90	92 333,14
cena za zamówioną moc cieplną	rata miesięczna		6 306,91	7 694,43

cena ciepła	zł/GJ		24,56	29,96
cena nośnika ciepła	zł/m ³		9,88	12,05
stawka opłaty stałej za usługi przesyłowe	roczna	zł/MW	12 398,52	15 126,19
	rata miesięczna		1 033,21	1 260,52
stawka opłaty zmiennej za usługi przesyłowe	zł/GJ		6,33	7,72

Grupa odbiorców LW.2		j.m.	NETTO	BRUTTO*
cena za zamówioną moc cieplną	roczna	zł/MW	75 682,90	92 333,14
	rata miesięczna		6 306,91	7 694,43
cena ciepła	zł/GJ		24,56	29,96
cena nośnika ciepła	zł/m ³		9,88	12,05
stawka opłaty stałej za usługi przesyłowe	roczna	zł/MW	16 122,52	19 669,47
	rata miesięczna		1 343,54	1 639,12
stawka opłaty zmiennej za usługi przesyłowe	zł/GJ		5,98	7,30

Grupa odbiorców LW.3		j.m.	NETTO	BRUTTO*
cena za zamówioną moc cieplną	roczna	zł/MW	75 682,90	92 333,14
	rata miesięczna		6 306,91	7 694,43
cena ciepła	zł/GJ		24,56	29,96
cena nośnika ciepła	zł/m ³		9,88	12,05
stawka opłaty stałej za usługi przesyłowe	roczna	zł/MW	16 633,72	20 293,14
	rata miesięczna		1 386,14	1 691,09
stawka opłaty zmiennej za usługi przesyłowe	zł/GJ		5,32	6,49

Grupa odbiorców LW.4		j.m.	NETTO	BRUTTO*
cena za zamówioną moc cieplną	roczna	zł/MW	75 682,90	92 333,14
	rata miesięczna		6 306,91	7 694,43
cena ciepła	zł/GJ		24,56	29,96
cena nośnika ciepła	zł/m ³		9,88	12,05
stawka opłaty stałej za usługi przesyłowe	roczna	zł/MW	18 095,09	22 076,01
	rata miesięczna		1 507,92	1 839,66
stawka opłaty zmiennej za usługi przesyłowe	zł/GJ		5,38	6,56

Grupa odbiorców DM.0		j.m.	NETTO	BRUTTO*
cena za zamówioną moc cieplną	roczna	zł/MW	83 656,10	102 060,44
	rata miesięczna		6 971,34	8 505,04
cena ciepła	zł/GJ		25,45	31,05
cena nośnika ciepła	zł/m ³		7,92	9,66

Grupa odbiorców DM.1		j.m.	NETTO	BRUTTO*
cena za zamówioną moc cieplną	roczna	zł/MW	83 656,10	102 060,44
	rata miesięczna		6 971,34	8 505,04
cena ciepła	zł/GJ		25,45	31,05
cena nośnika ciepła	zł/m ³		7,92	9,66
stawka opłaty stałej za usługi przesyłowe	roczna	zł/MW	16 205,45	19 770,65
	rata miesięczna		1 350,45	1 647,55
stawka opłaty zmiennej za usługi przesyłowe	zł/GJ		6,64	8,10

Grupa odbiorców OR.1		j.m.	NETTO	BRUTTO*
cena za zamówioną moc cieplną	roczna	zł/MW	99 123,20	120 930,30
	rata miesięczna		8 260,27	10 077,53
cena ciepła	zł/GJ		27,42	33,45
cena nośnika ciepła	zł/m ³		8,93	10,89
stawka opłaty stałej za usługi przesyłowe	roczna	zł/MW	14 359,11	17 518,11
	rata miesięczna		1 196,59	1 459,84
stawka opłaty zmiennej za usługi przesyłowe	zł/GJ		4,42	5,39

Grupa odbiorców OR.2		j.m.	NETTO	BRUTTO*
cena za zamówioną moc cieplną	roczna	zł/MW	99 123,20	120 930,30
	rata miesięczna		8 260,27	10 077,53
cena ciepła	zł/GJ		27,42	33,45
cena nośnika ciepła	zł/m ³		8,93	10,89
stawka opłaty stałej za usługi przesyłowe	roczna	zł/MW	16 973,49	20 707,66
	rata miesięczna		1 414,46	1 725,64
stawka opłaty zmiennej za usługi przesyłowe	zł/GJ		5,22	6,37

Grupa odbiorców OR.3		j.m.	NETTO	BRUTTO*
cena za zamówioną moc cieplną	roczna	zł/MW	99 123,20	120 930,30
	rata miesięczna		8 260,27	10 077,53
cena ciepła	zł/GJ		27,42	33,45
cena nośnika ciepła	zł/m ³		8,93	10,89
stawka opłaty stałej za usługi przesyłowe	roczna		25 019,99	30 524,39

	rata miesięczna	zł/MW	2 085,00	2 543,70
stawka opłaty zmiennej za usługi przesyłowe	zł/GJ		7,70	9,39

Grupa odbiorców OR.4		j.m.		NETTO	BRUTTO*
cena za zamówioną moc cieplną	roczna	zł/MW		99 123,20	120 930,30
	rata miesięczna			8 260,27	10 077,53
cena ciepła	zł/GJ		27,42	33,45	
cena nośnika ciepła	zł/m ³		8,93	10,89	
stawka opłaty stałej za usługi przesyłowe	roczna	zł/MW		25 712,83	31 369,65
	rata miesięczna			2 142,74	2 614,14
stawka opłaty zmiennej za usługi przesyłowe	zł/GJ		7,91	9,65	

Grupa odbiorców OR-WL		j.m.		NETTO	BRUTTO*
stawka opłaty miesięcznej za zamówioną moc cieplną	zł/MW			7 602,28	9 274,78
stawka opłaty za ciepło	zł/GJ			39,57	48,28

- uwzględniono podatek VAT w wysokości 22%.

4.2. Stawki opłat za przyłączenie do sieci ciepłowniczej

L.p.	Średnica przyłącza DN (mm)	Stawka opłaty netto (zł/mb)
1.	48,3	146,56
2.	88,9	213,33

Do stawek opłat za przyłączenie do sieci ciepłowniczej naliczany będzie podatek od towarów i usług VAT zgodnie z obowiązującymi przepisami.

CZĘŚĆ V Warunki stosowania cen i stawek opłat.

5.1 Ustalone w niniejszej taryfie ceny i stawki opłat są stosowane przy zachowaniu standardów jakościowych obsługi odbiorców, które określone zostały w rozdziale 6 rozporządzenia przyłączeniowego.

5.2 W przypadkach:

- a) niedotrzymania przez PEC Lidzbark Warmiński standardów jakościowych obsługi odbiorców lub niedotrzymania przez odbiorców warunków umowy,
- b) uszkodzenia lub stwierdzenia nieprawidłowych wskazań układu pomiarowo-rozliczeniowego,
- c) udzielania bonifikat przysługujących odbiorcy,
- d) nielegalnego poboru ciepła,

stosuje się postanowienia określone w rozdziale 4 rozporządzenia taryfowego.

CZĘŚĆ VI Zasady wprowadzania cen i stawek opłat.

PEC Lidzbark Warmiński wprowadza do stosowania ceny i stawki opłat określone w niniejszej taryfie nie wcześniej niż po upływie 14 dni i nie później niż do 45 dnia od dnia jej opublikowania w Dzienniku Urzędowym Województwa Warmińsko-Mazurskiego.

Prezes Zarządu
Dariusz Kołakowski

2568



OGD-4210-56(10)/2008/274/VIII/JG

DECYZJA

Na podstawie art. 47 ust. 1 i 2 oraz art. 23 ust. 2 pkt 2 i 3 w związku z art. 30 ust. 1 i art. 45 ustawy z dnia 10 kwietnia 1997 r. – Prawo energetyczne (Dz. U. z 2006 r. Nr 89, poz. 625, Nr 104, poz. 708, Nr 158, poz. 1123 i Nr 170, poz. 1217, z 2007 r. Nr 21, poz. 124, Nr 52, poz. 343, Nr 115, poz. 790 i Nr 130, poz. 905 oraz z 2008 r. Nr 180, poz. 1112) oraz w związku z art. 104 ustawy z dnia 14 czerwca 1960 r. - Kodeks postępowania administracyjnego (Dz. U. z 2000 r. Nr 98, poz. 1071, z 2001 r. Nr 49, poz. 509, z 2002 r. Nr 113, poz. 984, Nr 153, poz. 1271 i Nr 169, poz. 1387, z 2003 r. Nr 130, poz. 1188 i Nr 170, poz. 1660, z 2004 r. Nr 162, poz. 1692 oraz z 2005 r. Nr 64, poz. 565, Nr 78, poz. 682 i Nr 181, poz. 1524),

po rozpatrzeniu wniosku
z dnia 22 lipca 2008 r.

Przedsiębiorstwa Energetyki Ciepłej Sp. z o.o. z siedzibą w Pisz

zwanej w dalszej części decyzji „Przedsiębiorstwem”

postanawiam

- 1) zatwierdzić taryfę dla ciepła ustaloną przez Przedsiębiorstwo, stanowiącą załącznik do niniejszej decyzji,
- 2) ustalić okres obowiązywania taryfy do dnia 30 listopada 2009 r.

UZASADNIENIE

Na podstawie art. 61 § 1 Kodeksu postępowania administracyjnego na wniosek Przedsiębiorstwa posiadającego koncesje na:

- wytwarzanie ciepła: Nr WCC/517/274/U/OT-7/98/TK z dnia 5 listopada 1998 r., zmienioną decyzjami: Nr WCC/517A/274/W/3/2001/RW z dnia 27 marca 2001 r., Nr WCC/517B/274/W/3/2002/KK z dnia 7 marca 2002 r., Nr WCC/517C/274/W/OGD/2003/SA z dnia 21 listopada 2003 r., Nr WCC/517D/274/W/OGD/2004/SA z dnia 15 kwietnia 2004 r., Nr WCC/517E/274/W/OGD/2006/JM z dnia 20 lipca 2006 r. oraz Nr WCC/517-ZTO/274/W/OGD/2007/SA z dnia 11 lipca 2007 r.
- przesyłanie i dystrybucję ciepła: Nr PCC/545/274/U/OT-7/98/TK z dnia 5 listopada 1998 r., zmienioną decyzjami: Nr PCC/545/S/274/U/3/2000 z dnia 23 marca 2000 r., Nr PCC/545A/274/W/OGD/2002/DJ z dnia 11 lipca 2002 r., Nr PCC/545B/274/W/OGD/2003/SA z dnia 10 grudnia 2003 r., Nr PCC/545C/274/W/OGD/2004/SA z dnia 7 lipca 2004 r. oraz Nr PCC/545-ZTO/274/W/OGD/2007/SA z dnia 11 lipca 2007 r.

w dniu 28 lipca 2008 r. zostało wszczęte postępowanie administracyjne w sprawie zatwierdzenia (ósmej) taryfy dla ciepła, ustalonej przez to Przedsiębiorstwo.

Pismami z dnia 4 sierpnia 2008 r. oraz z dnia 24 września 2008 r. Prezes Urzędu Regulacji Energetyki, zwany dalej „Prezesem URE”, wezwał Przedsiębiorstwo do uzupełnienia wniosku poprzez złożenie stosownych wyjaśnień i uwierzytelnionych dokumentów. W czasie trwającego postępowania administracyjnego, Prezes URE przedłużył, na wniosek Przedsiębiorstwa z dnia 14 sierpnia 2008 r., termin udzielenia odpowiedzi na wezwanie z dnia 4 sierpnia 2008 r. Ostatecznie Przedsiębiorstwo przedłożyło żądane dokumenty i wyjaśnienia w dniu 14 października 2008 r.

Zgodnie z art. 47 ust. 1 ustawy z dnia 10 kwietnia 1997 r. – Prawo energetyczne (Dz. U. z 2006 r. Nr 89, poz. 625, z późn. zm.), zwanej dalej „ustawą – Prawo energetyczne”, przedsiębiorstwa energetyczne posiadające koncesje ustalają taryfy dla paliw gazowych i energii, które podlegają zatwierdzeniu przez Prezesa URE oraz proponują okres ich obowiązywania. Przedsiębiorstwa te przedkładają taryfy do zatwierdzenia z własnej inicjatywy lub na żądanie Prezesa URE.

W trakcie postępowania administracyjnego, na podstawie zgromadzonej dokumentacji ustalono, że Przedsiębiorstwo opracowało taryfę zgodnie z zasadami określonymi w art. 45 ustawy – Prawo energetyczne oraz z przepisami rozporządzenia Ministra Gospodarki z dnia 9 października 2006 r. w sprawie szczegółowych zasad kształtowania i kalkulacji taryf oraz rozliczeń z tytułu zaopatrzenia w ciepło (Dz. U. z 2006 r. Nr 193, poz. 1423), zwanego dalej „rozporządzeniem taryfowym”.

Ustalone przez Przedsiębiorstwo ceny i stawki opłat zostały skalkulowane na podstawie uzasadnionych planowanych przychodów ze sprzedaży ciepła, pokrywających uzasadnione roczne koszty prowadzenia działalności gospodarczej w zakresie zaopatrzenia w ciepło (§ 11 rozporządzenia taryfowego). Podstawą ustalenia kwoty uzasadnionych kosztów planowanych były wielkości, określone zgodnie z § 12 cytowanego rozporządzenia. Na poziom cen i stawek opłat wpływ mają przede wszystkim koszty paliwa i amortyzacji.

Okres obowiązywania taryfy ustalono zgodnie z wnioskiem Przedsiębiorstwa.

W tym stanie rzeczy Prezes URE orzekł, jak w sentencji.

POUCZENIE

1. Od niniejszej decyzji przysługuje odwołanie do Sądu Okręgowego w Warszawie - Sądu Ochrony Konkurencji i Konsumentów - za pośrednictwem Prezesa URE, w terminie dwutygodniowym od dnia jej doręczenia (art. 30 ust. 2 i 3 ustawy – Prawo energetyczne oraz art. 479⁴⁶ pkt 1 i art. 479⁴⁷ § 1 Kodeksu postępowania cywilnego).

2. Odwołanie od decyzji powinno czynić zadość wymaganiom przepisanych dla pisma procesowego oraz zawierać oznaczenie zaskarżonej decyzji i wartości przedmiotu sporu, przytoczenie zarzutów, zwięzłe ich uzasadnienie, wskazanie dowodów, a także zawierać wnioski o uchylenie albo zmianę decyzji w całości lub w części (art. 479⁴⁹ Kodeksu postępowania cywilnego). Odwołanie należy przesłać na adres Północnego Oddziału Terenowego Urzędu Regulacji Energetyki – Al. Jana Pawła II 20, 80-462 Gdańsk.

3. Stosownie do art. 47 ust. 3 pkt 2, w związku z art. 31 ust. 3 pkt. 2 i ust. 4 ustawy – Prawo energetyczne, taryfa zostanie skierowana do ogłoszenia w Dzienniku Urzędowym Województwa Warmińsko-Mazurskiego.

4. Stosownie do art. 47 ust. 4 ustawy – Prawo energetyczne, Przedsiębiorstwo wprowadza taryfę do stosowania nie wcześniej niż po upływie 14 dni i nie później niż do 45 dnia od dnia jej opublikowania w Dzienniku Urzędowym Województwa Warmińsko-Mazurskiego. Jednocześnie taryfa nie może obowiązywać wcześniej niż po upływie okresu obowiązywania cen i stawek opłat zawartych w aktualnie obowiązującej (siódmej) taryfie dla ciepła, zatwierdzonej decyzją Nr OGD-4210-46(15)/2007/274/VII/SA z dnia 2 listopada 2007 r.

Prezes
Urzędu Regulacji Energetyki
z upoważnienia
Dyrektor
Północnego Oddziału Terenowego
Urzędu Regulacji Energetyki
z siedzibą w Gdańsku
Miroslawa Szatybełko-Połom

**PRZEDSIĘBIORSTWO
ENERGETYKI CIEPLNEJ
Spółka z o.o.
12-200 Pisz, ul. Jagodna 1C,**

Taryfa dla ciepła

NINIEJSZA TARYFA STANOWI
ZAŁĄCZNIK DO DECYZJI PREZESA URE
z dnia 3 listopada 2008 r.
Nr OGD-4210-56(10)/2008/274/VIII/JG

2008 r.

SPIS TREŚCI

CZĘŚĆ I

Objaśnienia pojęć i skrótów używanych w taryfie.

CZĘŚĆ II

Zakres działalności gospodarczej związanej z zaopatrzeniem w ciepło.

CZĘŚĆ III

Podział odbiorców na grupy.

CZĘŚĆ IV

Rodzaje oraz wysokość cen i stawek opłat.

CZĘŚĆ V

Warunki stosowania cen i stawek opłat.

CZĘŚĆ VI

Zasady wprowadzania cen i stawek opłat.

CZĘŚĆ I

Objaśnienia pojęć i skrótów używanych w taryfie.

1. 1. Użyte w taryfie pojęcia oznaczają:

- ustawa – ustawę z dnia 10 kwietnia 1997 r. - Prawo energetyczne (Dz. U. z 2006 r. Nr 89, poz. 625 z późn. zm.);

- rozporządzenie taryfowe – rozporządzenie Ministra Gospodarki z dnia 9 października 2006 r. w sprawie szczegółowych zasad kształtowania i kalkulacji taryf oraz rozliczeń z tytułu zaopatrzenia w ciepło (Dz. U. z 2006 r. Nr 193, poz. 1423);
- rozporządzenie przyłączeniowe - rozporządzenie Ministra Gospodarki z dnia 15 stycznia 2007 r. w sprawie szczegółowych warunków funkcjonowania systemów ciepłowniczych (Dz. U. z 2007 r. Nr 16, poz. 92);
- przedsiębiorstwo ciepłownicze - przedsiębiorstwo energetyczne zajmujące się wytwarzaniem ciepła w eksploatowanych przez to przedsiębiorstwo źródłach ciepła, przesyłaniem i dystrybucją oraz sprzedażą ciepła wytworzonego w tych źródłach lub zakupionego od innego przedsiębiorstwa energetycznego, tj. Przedsiębiorstwo Energetyki Ciepłej Spółka z o.o. z siedzibą w Pisz, ul. Jagodna 1C, zwane dalej „PEC Pisz”;
- odbiorca - każdego, kto otrzymuje lub pobiera paliwa lub energię na podstawie umowy z przedsiębiorstwem energetycznym;
- źródło ciepła – połączone ze sobą urządzenia lub instalacje służące do wytwarzania ciepła;
- sieć ciepłownicza – połączone ze sobą urządzenia lub instalacje, służące do przesyłania i dystrybucji ciepła ze źródeł ciepła do węzłów cieplnych;
- przyłączy – odcinek sieci ciepłowniczej doprowadzający ciepło wyłącznie do jednego węzła cieplnego albo odcinek zewnętrznych instalacji odbiorczych za grupowym węzłem cieplnym lub źródłem ciepła, łączący te instalacje z instalacjami odbiorczymi w obiektach;
- węzeł cieplny – połączone ze sobą urządzenia lub instalacje służące do zmiany rodzaju lub parametrów nośnika ciepła dostarczanego z przyłącza oraz regulacji ilości ciepła dostarczanego do instalacji odbiorczych;
- grupowy węzeł cieplny – węzeł cieplny obsługujący więcej niż jeden obiekt;
- instalacja odbiorcza – połączone ze sobą urządzenia lub instalacje, służące do transportowania ciepła lub ciepłej wody z węzłów cieplnych lub źródeł ciepła do odbiorników ciepła lub punktów poboru ciepłej wody w obiekcie;
- zewnętrzna instalacja odbiorcza – odcinki instalacji odbiorczych łączące grupowy węzeł cieplny lub źródło ciepła z instalacjami odbiorczymi w obiektach, w tym w obiektach, w których zainstalowany jest grupowy węzeł cieplny lub źródło ciepła;
- obiekt – budowlę lub budynek wraz z instalacjami odbiorczymi;
- układ pomiarowo-rozliczeniowy - dopuszczony do stosowania zgodnie z odrębnymi przepisami, zespół urządzeń, służących do pomiaru ilości i parametrów nośnika ciepła, których wskazania stanowią podstawę do obliczenia należności z tytułu dostarczania ciepła;
- grupa taryfowa – grupę odbiorców korzystających z usług związanych z zaopatrzeniem w ciepło, z którymi rozliczenia są prowadzone na podstawie tych samych cen i stawek opłat oraz warunków ich stosowania;
- moc cieplna – ilość ciepła wytworzonego lub dostarczonego do podgrzania określonego nośnika ciepła albo ilość ciepła odebranego z tego nośnika w jednostce czasu;
- zamówiona moc cieplna – ustaloną przez odbiorcę lub podmiot ubiegający się o przyłączenie do sieci ciepłowniczej największą moc cieplną, jaka w danym obiekcie wystąpi w warunkach obliczeniowych, która zgodnie z określonymi w odrębnych przepisach warunkami technicznymi oraz wymaganiami technologicznymi dla tego obiektu jest niezbędna do zapewnienia:
 - a) pokrycia strat ciepła w celu utrzymania normatywnej temperatury i wymiany powietrza w pomieszczeniach,
 - b) utrzymania normatywnej temperatury ciepłej wody w punktach czerpalnych,
 - c) prawidłowej pracy innych urządzeń lub instalacji;
- warunki obliczeniowe:
 - a) obliczeniową temperaturę powietrza atmosferycznego określoną dla strefy klimatycznej, w której są zlokalizowane obiekty, do których jest dostarczane ciepło,
 - b) normatywną temperaturę ciepłej wody.

1. 2. Użyte w taryfie skróty oznaczają:

- K-01 – źródło ciepła, zlokalizowane w Pisz, przy ul. Jagodnej 1c, w którym ciepło pochodzi ze spalania biomasy.
- Szczytowe źródła ciepła, w których ciepło pochodzi ze spalania węgla kamiennego, uruchamiane zgodnie z programem pracy sieci ciepłowniczej:
 - K-08 przy ul. Mickiewicza,
 - K-14 Osiedle Wschód,
 - K-15 przy ul. Gizewiusza

CZĘŚĆ II

Zakres działalności gospodarczej związanej z zaopatrzeniem w ciepło.

PEC Pisz prowadzi działalność gospodarczą związaną z zaopatrzeniem w ciepło na podstawie udzielonych koncesji w zakresie:

- wytwarzania ciepła Nr WCC/517/274/U/OT-7/98/TK z dnia 5 listopada 1998 r., zmienionej decyzjami: Nr WCC/517A/274/W/3/2001/RW z dnia 27 marca 2001 r., Nr WCC/517B/274/W/3/2002/KK z dnia 7 marca 2002 r., Nr WCC/517C/274/W/OGD/2003/SA z dnia 21 listopada 2003 r., Nr WCC/517D/274/W/OGD/2004/SA z dnia 15 kwietnia 2004 r., Nr WCC/517E/274/W/OGD/2006/JM z dnia 20 lipca 2006 r. oraz Nr WCC/517-ZTO/ 274/W/OGD/2007/SA z dnia 11 lipca 2007 r.
- przesyłania i dystrybucji ciepła Nr PCC/545/274/U/OT-7/98/TK z dnia 5 listopada 1998 r., zmienionej decyzjami: Nr PCC/545/S/274/U/3/2000 z dnia 23 marca 2000 r., Nr PCC/545A/274/W/OGD/2002/DJ z dnia 11 lipca 2002 r., Nr PCC/545B/274/W/OGD/ 2003/SA z dnia 10 grudnia 2003 r., Nr PCC/545C/274/W/OGD/2004/SA z dnia 7 lipca 2004 r. oraz Nr PCC/545-ZTO/274/W/OGD/2007/SA z dnia 11 lipca 2007 r.

CZĘŚĆ III

Podział odbiorców na grupy.

- GRUPA I** - odbiorcy, którym ciepło, wytwarzane w źródle ciepła K-01, dostarczane jest do obiektów poprzez sieć ciepłowniczą stanowiącą własność i eksploatowaną przez PEC Pisz oraz węzły cieplne stanowiące własność odbiorców i przez nich eksploatowane,

- GRUPA II** - odbiorcy, którym ciepło, wytwarzane w źródle ciepła K-01, dostarczane jest do obiektów poprzez sieć ciepłowniczą i węzły ciepłownicze stanowiące własność i eksploatowane przez PEC Pisz,
- GRUPA III** - odbiorcy, którym ciepło, wytwarzane w źródle ciepła K-01, dostarczane jest do obiektów poprzez sieć ciepłowniczą, grupowe węzły ciepłownicze oraz zewnętrzne instalacje odbiorcze za tymi węzłami, stanowiące własność i eksploatowane przez PEC Pisz,
- GRUPA IV** - odbiorcy, którym ciepło, wytwarzane w źródle ciepła K-01, dostarczane jest do obiektów poprzez sieć ciepłowniczą i grupowe węzły ciepłownicze stanowiące własność i eksploatowane przez PEC Pisz, oraz zewnętrzne instalacje odbiorcze za tymi węzłami, stanowiące własność i eksploatowane przez odbiorców.

CZĘŚĆ IV **Rodzaje oraz wysokość cen i stawek opłat.**

4.1. Ceny i stawki opłat.

- w ujęciu netto:

L.p.	grupa odbiorców	cena za zamówioną moc cieplną		cena ciepła	cena nośnika ciepła	stawka opłaty za usługi przesyłowe		
		roczna	rata miesięczna			stała		zmienna
						roczna	rata miesięczna	
		zł/MW		zł/GJ	zł/m ³	zł/MW		zł/GJ
1	I.	70 620,88	5 885,07	21,53	18,79	6 905,39	575,45	2,41
2	II.	70 620,88	5 885,07	21,53	18,79	14 009,17	1 167,43	5,00
3	III.	70 620,88	5 885,07	21,53	18,79	18 866,27	1 572,19	6,33
4	IV.	70 620,88	5 885,07	21,53	18,79	13 264,16	1 105,35	4,46

- w ujęciu brutto*:

L.p.	grupa odbiorców	cena za zamówioną moc cieplną		cena ciepła	cena nośnika ciepła	stawka opłaty za usługi przesyłowe		
		roczna	rata miesięczna			stała		zmienna
						roczna	rata miesięczna	
		zł/MW		zł/GJ	zł/m ³	zł/MW		zł/GJ
1	I.	86 157,47	7 179,79	26,27	22,92	8 424,58	702,05	2,94
2	II.	86 157,47	7 179,79	26,27	22,92	17 091,19	1 424,27	6,10
3	III.	86 157,47	7 179,79	26,27	22,92	23 016,85	1 918,07	7,72
4	IV.	86 157,47	7 179,79	26,27	22,92	16 182,28	1 348,52	5,44

* uwzględniono podatek od towarów i usług (VAT) w wysokości 22%.

4.2. Stawki opłat za przyłączenie do sieci.

Taryfa nie zawiera stawek opłat za przyłączenie do sieci ciepłowniczej, ponieważ PEC Pisz nie planuje przyłączenia nowych odbiorców w pierwszym roku stosowania taryfy. W przypadku wystąpienia potrzeby przyłączenia, PEC Pisz wystąpi o zmianę taryfy, w części dotyczącej stawek opłat za przyłączenie.

CZĘŚĆ V **Warunki stosowania cen i stawek opłat.**

5.1. Ustalone w niniejszej taryfie ceny i stawki opłat są stosowane przy zachowaniu standardów jakościowych obsługi odbiorców, które zostały określone w rozdziale 6 rozporządzenia przyłączeniowego.

5.2. W przypadkach:

- niedotrzymania przez PEC Pisz standardów jakościowych obsługi odbiorców lub niedotrzymania przez odbiorców warunków umowy,
 - uszkodzenia lub stwierdzenia nieprawidłowych wskazań układu pomiarowo – rozliczeniowego,
 - udzielania bonifikat przysługujących odbiorcy,
 - nielegalnego poboru ciepła
- stosuje się postanowienia określone w rozdziale 4 rozporządzenia taryfowego.

CZĘŚĆ VI **Zasady wprowadzania cen i stawek opłat.**

PEC Pisz wprowadza do stosowania ceny i stawki opłat określone w niniejszej taryfie nie wcześniej niż po upływie 14 dni i nie później niż do 45 dnia od dnia jej opublikowania w Dzienniku Urzędowym Województwa Warmińsko-Mazurskiego.

Prezes
PEC Sp. z o.o. w Pisz
Jarosław Anusiewicz

2569

OBWIESZCZENIE

Komisarza Wyborczego w Olsztynie

z dnia 3 listopada 2008 r.

w sprawie zmian w składzie Rady Powiatu w Nidzicy.

Zgodnie z art. 182 i 183 w związku z art. 194 ust. 1 ustawy z dnia 16 lipca 1998 r. - Ordynacja wyborcza do rad gmin, rad powiatów i sejmików województw (Dz. U. z 2003 r. Nr 159, poz. 1547 tekst jednolity, z 2004 r. Nr 25, poz. 219, Nr 102, poz. 1055 i Nr 167, poz. 1760, z 2005 r. Nr 175, poz. 1457, z 2006 r. Nr 17, poz. 128, Nr 34, poz. 242, Nr 146, poz. 1055, Nr 159, poz. 1127, Nr 218, poz. 1592, z 2007 r. Nr 48, poz. 327, Nr 112, poz. 766 oraz z 2008 r. Nr 96, poz. 607, Nr 180, poz. 1111) w związku z uchwałą Rady Powiatu w Nidzicy Nr XX/119/08 z dnia 26 września 2008 r. w sprawie stwierdzenia wygaśnięcia mandatu radnego oraz uchwałą Rady Powiatu w Nidzicy Nr XXI/126/08 z dnia 29 października 2008 r. w sprawie uzupełnienia składu osobowego Rady Powiatu, Komisarz Wyborczy w Olsztynie informuje:

§ 1. W okręgu wyborczym nr 1, lista nr 6 - Komitet Wyborczy Wyborców SLD + SDPL + PD + UP LEWICA I

DEMOKRACI wygaś mandat radnego - Tadeusza Józefa Miecznikowskiego, wskutek pisemnego zrzeczenia się mandatu.

§ 2. Na jego miejsce wstąpił kandydat z tej samej listy - w okręgu wyborczym nr 1, lista nr 6 - Komitet Wyborczy Wyborców SLD + SDPL + PD + UP LEWICA I DEMOKRACI - Przemysław Halicki, który w wyborach uzyskał kolejno największą liczbę głosów i nie utracił prawa wybieralności.

§ 3. Obwieszczenie podlega podaniu do publicznej wiadomości i ogłoszeniu w Dzienniku Urzędowym Województwa Warmińsko-Mazurskiego.

Komisarz Wyborczy w Olsztynie
Rafał Malarski

2570

OBWIESZCZENIE

Wojewody Warmińsko-Mazurskiego

z dnia 4 listopada 2008 r.

w sprawie sprostowania błędu.

Na podstawie art. 17 ust. 1, 2 i 4 ustawy z dnia 20 lipca 2000 r. o ogłaszaniu aktów normatywnych i niektórych innych aktów prawnych (t.j. Dz. U. z 2007 r. Nr 68, poz. 449) w załączniku Nr 1 do uchwały Nr 52/313/07/III Zarządu Województwa Warmińsko-Mazurskiego z dnia 24 września 2007 r. zmieniająca uchwałę Nr 18/115/05/II Zarządu Województwa Warmińsko-Mazurskiego z dnia 10 maja 2005 roku w sprawie określenia „Wykazu zawodów, w których za przygotowanie zawodowe młodocianych pracowników zatrudnionych na podstawie umowy o pracę, może być dokonana refundacja kosztów wynagrodzeń i składek na ubezpieczenie społeczne poniesionych przez pracodawcę (Dziennik Urzędowy Województwa Warmińsko-

Mazurskiego Nr 168 z dnia 8 listopada 2007 r., poz. 2204) prostuje się następujący błąd:

- w tabeli wykazu zawodów, po pozycji 621301 – Rolnik chmielarz, powinny być wymienione następujące kody zawodów:

Kod zawodów	Opis grupy zawodów opis zawodu
621302	Sadownik
7113	Robotnicy obróbki kamienia
711301	Kamieniarz

Wojewoda Warmińsko-Mazurski
Marian Podziewski

2571

WYROK

w imieniu Rzeczypospolitej Polskiej

z dnia 12 sierpnia 2008 r.

sygn. akt II SA/OI 398/08

Wojewódzki Sąd Administracyjny w Olsztynie w składzie następującym:

Przewodniczący
Sędziowie

Sędzia WSA Zbigniew Ślusarczyk
Sędzia WSA Alicja Jaszczak-Sikora

Protokolant
Asesor WSA Bogusław Jażdzyk (spr.)
Grażyna Wojtyszek

po rozpoznaniu na rozprawie w dniu 12 sierpnia 2008 r. sprawy ze skargi Wojewody Warmińsko-Mazurskiego na uchwałę Rady Miejskiej w Olecku z dnia 29 lutego 2008 r. Nr XVI/158/08 w przedmiocie wyrażenia zgody na stosowanie stopy procentowej w opłatach za przekształcenie prawa użytkowania wieczystego w prawo własności

I. stwierdza nieważność zaskarżonej uchwały;

II. orzeka, że zaskarżona uchwała nie podlega wykonaniu.

Wydawca: Wojewoda Warmińsko-Mazurski

Redakcja: Warmińsko-Mazurski Urząd Wojewódzki w Olsztynie, Wydział Nadzoru i Kontroli
Al. Marsz. J. Piłsudskiego 7/9, 10-575 Olsztyn, pok. 130, tel. (89) 5232474

Skład komputerowy: Wojewódzki Ośrodek Informatyki TBD w Olsztynie
Al. Marsz. J. Piłsudskiego 7/9, 10-575 Olsztyn, tel. (89) 5232334
e-mail: woi@uw.olsztyn.pl

Druk i rozpowszechnianie: Zakład Obsługi Warmińsko-Mazurskiego Urzędu Wojewódzkiego
Al. Marsz. J. Piłsudskiego 7/9, 10-575 Olsztyn, tel. (89) 5232498, 5232400

Rozpowszechnianie i prenumerata odbywa się:

- na podstawie nadesłanego zamówienia w Zakładzie Obsługi Warmińsko-Mazurskiego Urzędu Wojewódzkiego, Al. Marsz. J. Piłsudskiego 7/9, 10-575 Olsztyn, tel. (89) 5232498, (89) 5232400
- w punkcie sprzedaży w Zakładzie Obsługi Warmińsko-Mazurskiego Urzędu Wojewódzkiego, Al. Marsz. J. Piłsudskiego 7/9, 10-575 Olsztyn, pok. 51, tel. (89) 5232498

Exemplarze archiwalne wraz ze skorowidzami wyłożone są do powszechnego wglądu w:

- Wydziale Nadzoru i Kontroli Warmińsko-Mazurskiego Urzędu Wojewódzkiego w Olsztynie, Al. Marsz. J. Piłsudskiego 7/9, 10-575 Olsztyn, pok. 148, tel. (89) 5232591
-

Tłoczono z polecenia Wojewody Warmińsko-Mazurskiego
w Zakładzie Obsługi Warmińsko-Mazurskiego Urzędu Wojewódzkiego w Olsztynie
Al. Marsz. J. Piłsudskiego 7/9, 10-575 Olsztyn

ISSN 1508-4817 **Cena brutto: 9,52 zł** (w tym 7% VAT)