



# DZIENNIK URZĘDOWY

## WOJEWÓDZTWA WARMIŃSKO-MAZURSKIEGO

Olsztyn, dnia 27 października 2008 r.

Nr 168

**TREŚĆ:**

**Poz.:**

### ROZPORZĄDZENIA WOJEWODY WARMIŃSKO-MAZURSKIEGO:

- 2414 – Nr 62 z dnia 16 października 2008 r. zmieniające rozporządzenie w sprawie zespołu przyrodniczo-krajobrazowego „Rzeka Babant i Jezioro Białe”. ..... 10242
- 2415 – Nr 63 z dnia 16 października 2008 r. w sprawie użytku ekologicznego „Harcerskie”. ..... 10242
- 2416 – Nr 64 z dnia 16 października 2008 r. w sprawie użytku ekologicznego „Plajtek Duży”. ..... 10244
- 2417 – Nr 65 z dnia 16 października 2008 r. w sprawie użytku ekologicznego „Plajtek Mały”. ..... 10246
- 2418 – Nr 66 z dnia 16 października 2008 r. w sprawie użytku ekologicznego „Ławny Lasek”. ..... 10248
- 2419 – Nr 67 z dnia 16 października 2008 r. w sprawie użytku ekologicznego „Czerwonka Duża”. ..... 10250
- 2420 – Nr 68 z dnia 16 października 2008 r. w sprawie użytku ekologicznego „Czerwonka Mała”. ..... 10252
- 2421 – Nr 69 z dnia 16 października 2008 r. w sprawie użytku ekologicznego „Łabędzie”. ..... 10254
- 2422 – Nr 70 z dnia 16 października 2008 r. w sprawie użytku ekologicznego „Gorzeń Duży”. ..... 10256
- 2423 – Nr 71 z dnia 16 października 2008 r. w sprawie użytku ekologicznego „Gorzeń Mały”. ..... 10258
- 2424 – Nr 72 z dnia 16 października 2008 r. w sprawie użytku ekologicznego „Piekiełko”. ..... 10260
- 2425 – Nr 73 z dnia 16 października 2008 r. w sprawie użytku ekologicznego „Kociołek”. ..... 10262
- 2426 – Nr 74 z dnia 16 października 2008 r. w sprawie użytku ekologicznego „Kruczek”. ..... 10264
- 2427 – Nr 75 z dnia 16 października 2008 r. w sprawie użytku ekologicznego „Czarne Duże i Małe”. ..... 10266
- 2428 – Nr 76 z dnia 16 października 2008 r. w sprawie użytku ekologicznego „Giedajty”. ..... 10268
- 2429 – Nr 77 z dnia 16 października 2008 r. w sprawie użytku ekologicznego „Klimont”. ..... 10270

2430 – Nr 78 z dnia 16 października 2008 r. w sprawie użytku ekologicznego „Klimontek”	10272
2431 – Nr 79 z dnia 16 października 2008 r. w sprawie użytku ekologicznego „Dziegciarek”	10274
2432 – Nr 80 z dnia 16 października 2008 r. w sprawie użytku ekologicznego „Piecki”	10276
2433 – Nr 81 z dnia 16 października 2008 r. w sprawie użytku ekologicznego „Jezioro Łajskie”	10278
2434 – Nr 82 z dnia 16 października 2008 r. w sprawie użytku ekologicznego „Brzeźno Mazurskie”	10280
2435 – Nr 83 z dnia 16 października 2008 r. w sprawie użytku ekologicznego „Wyspa na Jeziorze Pluszne”	10282
2436 – Nr 84 z dnia 16 października 2008 r. w sprawie użytku ekologicznego „Grądzik”	10284
2437 – Nr 85 z dnia 16 października 2008 r. w sprawie użytku ekologicznego „Torfowisko źródłiskowe Sokolica”	10286
2438 – Nr 86 z dnia 20 października 2008 r. w sprawie użytku ekologicznego „Potar”	10288

**UCHWAŁY RAD GMIN:**

2439 – Nr XXI/186/08 Rady Miejskiej w Olecku z dnia 26 sierpnia 2008 r. w sprawie ustalenia zmiany obwodów głosowania	10290
2440 – Nr XXI/187/08 Rady Miejskiej w Olecku z dnia 26 sierpnia 2008 r. w sprawie nadania nazw rondom położonym w mieście Olecko	10291
2441 – Nr XXI/190/08 Rady Miejskiej w Olecku z dnia 26 sierpnia 2008 r. w sprawie zmiany miejscowego planu zagospodarowania przestrzennego terenu położonego przy ulicy Parkowej w Olecku	10295
2442 – Nr XXI/191/08 Rady Miejskiej w Olecku z dnia 26 sierpnia 2008 r. w sprawie zmiany części miejscowego planu zagospodarowania przestrzennego wyznaczonych części miasta Olecka obejmujących tereny położone w sąsiedztwie torów kolejowych pomiędzy drogami wyjazdowymi do Świętajna i Giżycka, tereny przyległe do drogi wyjazdowej w kierunku Ełku, teren przy ulicy Wojska Polskiego, teren między ulicami Kasprowicza, Rzeźnicką, Kościuszki i targowicą, teren przy skrzyżowaniu ulic Al. Zwycięstwa i Kościuszki, tereny przyległe do ulic Wiejskiej i Leśnej, teren położony w sąsiedztwie osiedla mieszkaniowego Lesk oraz tereny w sąsiedztwie jeziora Oleckie Wielkie	10300
2443 – Nr XVIII/94/08 Rady Gminy Milejewo z dnia 18 września 2008 r. w sprawie ustalenia odpłatności za świadczenia Przedszkola Samorządowego w Milejewie	10307
2444 – Nr XXVII/375/08 Rady Miejskiej w Iławie z dnia 24 września 2008 r. w sprawie ustalenia miejscowości spełniających warunki umożliwiające pobieranie opłaty miejscowej	10307
2445 – Nr XXVII/379/08 Rady Miejskiej w Iławie z dnia 24 września 2008 r. w sprawie zaliczenia drogi do kategorii dróg gminnych w mieście Iława	10308

2446 – Nr XXVII/387/08 Rady Miejskiej w Iławie z dnia 24 września 2008 r. w sprawie ustalenia opłat za świadczenia przedszkoli publicznych prowadzonych przez Gminę Miejską Iława. ....	10309
2447 – Nr XX/108/08 Rady Gminy Elbląg z dnia 25 września 2008 r. w sprawie zaliczenia drogi powiatowej nr 1141 N – ulicy Agatowej, relacji Gronowo Górne – droga krajowa nr 22 – do kategorii drogi gminnej i ustalenia jej przebiegu. ....	10310
2448 – Nr XXV/7/08 Rady Miejskiej w Mrągowie z dnia 25 września 2008 r. w sprawie nadania nazwy drodze wewnętrznej w Mrągowie. ...	10312
2449 – Nr XXV/11/08 Rady Miasta Mrągowa z dnia 25 września 2008 r. w sprawie zaliczenia dróg w mieście Mrągowo do kategorii dróg gminnych. ....	10314
2450 – Nr XXV/12/08 Rady Miasta Mrągowa z dnia 25 września 2008 r. w sprawie zaliczenia drogi w mieście Mrągowo do kategorii drogi gminnej. ....	10316
2451 – Nr VII/52/08 Rady Miejskiej w Pasłęku z dnia 26 września 2008 r. w sprawie regulaminu udzielania pomocy materialnej o charakterze socjalnym uczniom zamieszkałym na terenie Gminy Pasłęk. ....	10318
2452 – Nr XXIV/123/08 Rady Gminy Kolno z dnia 30 września 2008 r. zmieniająca uchwałę w sprawie ustalenia regulaminu określającego wysokość oraz szczegółowe warunki przyznawania nauczycielom dodatku motywacyjnego, funkcyjnego i za warunki pracy, szczegółowe warunki obliczania i wypłacania wynagrodzenia za godziny ponadwymiarowe i godziny doraźnych zastępstw, a także wysokość i szczegółowe zasady przyznawania i wypłacania dodatku mieszkaniowego. ....	10319

## 2414

### ROZPORZĄDZENIE Nr 62 Wojewody Warmińsko-Mazurskiego z dnia 16 października 2008 r.

#### zmieniające rozporządzenie w sprawie zespołu przyrodniczo-krajobrazowego „Rzeka Babant i Jezioro Białe”.

Na podstawie art. 44 ust. 1 i 2 oraz art. 45 ustawy z dnia 16 kwietnia 2004 r. o ochronie przyrody (Dz. U. Nr 92, poz. 880, z 2005 r. Nr 113, poz. 954 i Nr 130, poz. 1087 oraz z 2007 r. Nr 75, poz. 493, Nr 176, poz. 1238 i Nr 181, poz. 1286 oraz z 2008 r. Nr 154, poz. 958) zarządza się, co następuje:

§ 1. W rozporządzeniu Nr 26 Wojewody Warmińsko-Mazurskiego z dnia 9 sierpnia 2007 r. w sprawie zespołu przyrodniczo-krajobrazowego „Rzeka Babant i Jezioro Białe” (Dz. Urz. Woj. Warm.-Maz. Nr 122, poz. 1700) wprowadza się następujące zmiany:

1) § 5 rozporządzenia otrzymuje brzmienie:

„§ 5. Do miejscowych planów zagospodarowania przestrzennego w stosunku do których podjęto uchwałę o przystąpieniu do sporządzania planu, ale postępowanie nie zostało zakończone przed dniem wejścia w życie rozporządzenia, stosuje się przepisy dotychczasowe.”;

2) dotychczasowy § 5 otrzymuje oznaczenie jako „§ 6”;

3) dotychczasowy § 6 otrzymuje oznaczenie jako „§ 7”.

§ 2. Rozporządzenie wchodzi w życie po upływie 14 dni od dnia ogłoszenia w Dzienniku Urzędowym

Województwa Warmińsko-Mazurskiego, z mocą  
obowiązującą od dnia 28 sierpnia 2007 r.

Wojewoda Warmińsko-Mazurski  
Marian Podziewski

## 2415

### ROZPORZĄDZENIE Nr 63 Wojewody Warmińsko-Mazurskiego z dnia 16 października 2008 r.

#### w sprawie użytku ekologicznego „Harcerskie”.

Na podstawie art. 44 ust. 2 i art. 153 ustawy z dnia 16 kwietnia 2004 r. o ochronie przyrody (Dz. U. Nr 92, poz. 880, z 2005 r. Nr 113, poz. 954 i Nr 130, poz. 1087, z 2007 r. Nr 75, poz. 493, Nr 176, poz. 1238 i Nr 181, poz. 1286 oraz z 2008 r. Nr 154, poz. 958) zarządza się, co następuje:

**§ 1.** 1. Użytek ekologiczny o nazwie „Harcerskie” stanowi obszar śródleśnego jeziora Harcerskiego o powierzchni 11,70 ha położony na terenie gminy Łukta.

2. Granice użytku ekologicznego określa mapa sytuacyjna stanowiąca załącznik do rozporządzenia.

**§ 2.** Szczególnym celem ochrony użytku ekologicznego, o którym mowa w § 1, jest zachowanie ostoi wielu rzadkich gatunków roślin wodnych, bagiennych i torfowiskowych oraz ptaków wodno-błotnych.

**§ 3.** 1. Na obszarze użytku ekologicznego, o którym mowa w § 1, zabrania się:

- 1) niszczenia, uszkodzenia lub przekształcania obszaru;
- 2) wykonywania prac ziemnych trwale zniekształcających rzeźbę terenu, z wyjątkiem prac związanych z zabezpieczeniem przeciwsztormowym lub przeciwpowodziowym albo budową, odbudową, utrzymywaniem, remontem lub naprawą urządzeń wodnych;
- 3) uszkodzenia i zanieczyszczenia gleby;
- 4) dokonywania zmian stosunków wodnych, jeżeli zmiany te nie służą ochronie przyrody albo racjonalnej gospodarce rolnej, leśnej, wodnej lub rybackiej;
- 5) likwidowania, zasypywania i przekształcania naturalnych zbiorników wodnych, starorzeczy oraz obszarów wodno-błotnych;

6) wylewania gnojowicy, z wyjątkiem nawożenia użytkowanych gruntów rolnych;

7) zmiany sposobu użytkowania ziemi;

8) wydobywania do celów gospodarczych skał, w tym torfu, oraz skamieniałości, w tym kopalnych szczątków roślin i zwierząt, a także minerałów i bursztynu;

9) umyślnego zabijania dziko występujących zwierząt, mszczenia nor, legowisk zwierzęcych oraz tarlisk i złożonej ikry, z wyjątkiem amatorskiego połowu ryb oraz wykonywania czynności związanych z racjonalną gospodarką rolną, leśną, rybacką i łowiecką;

10) umieszczania tablic reklamowych.

**§ 4.** Organem sprawującym nadzór nad użytkowaniem ekologicznym jest Wojewódzki Konserwator Przyrody.

**§ 5.** W § 2 rozporządzenia Nr 54 Wojewody Olsztyńskiego z dnia 16 czerwca 1998 roku w sprawie uznania za użytki ekologiczne (Dz. Urz. Woj. Olszt. Nr 13, poz. 187) wiersz oznaczony Lp 2 tabeli otrzymuje brzmienie:

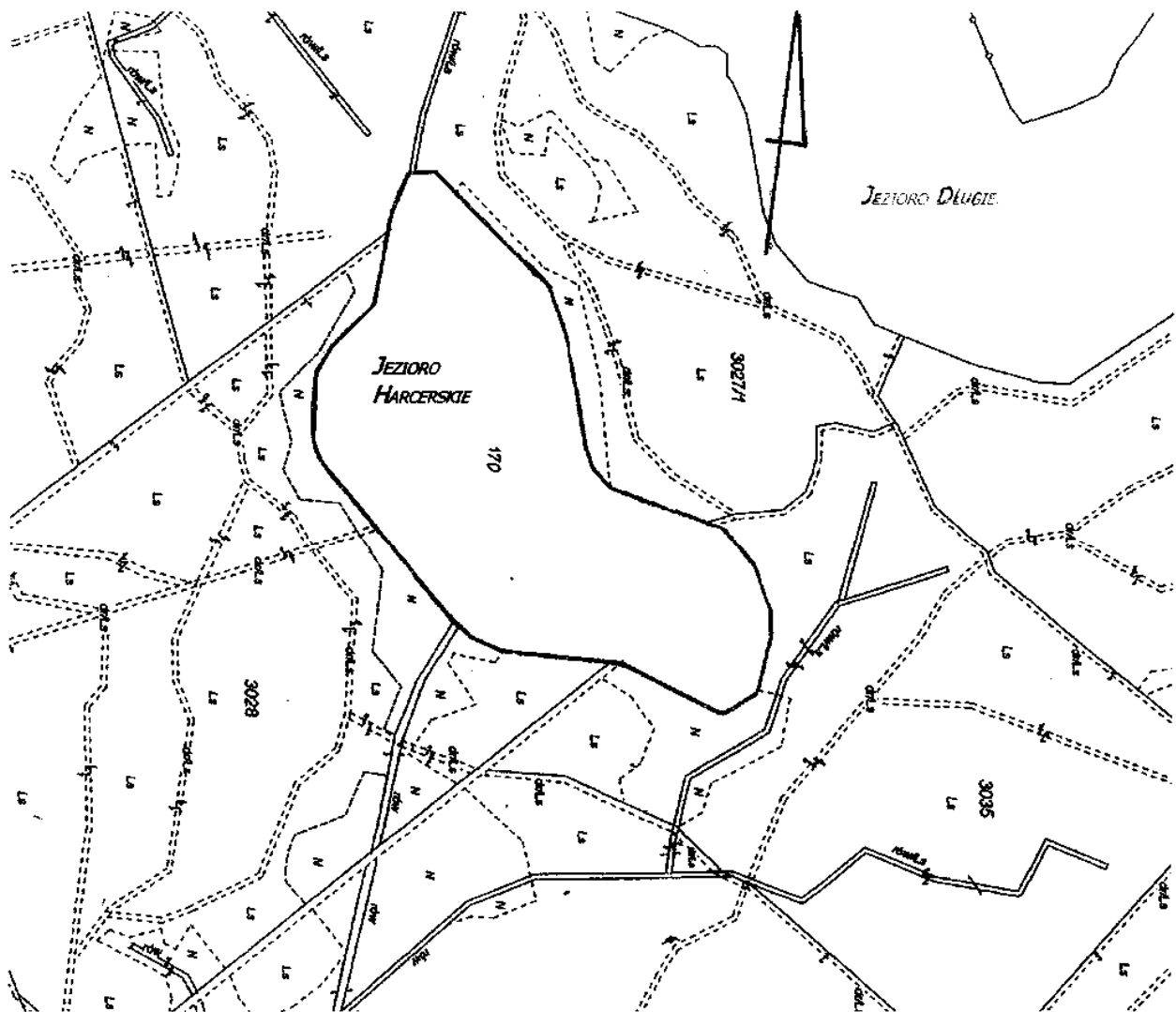
2	Harcerskie	Łukta	Mikołtyn	11,70	Nr 170 Tabórz
---	------------	-------	----------	-------	---------------

**§ 6.** Traci moc § 3 rozporządzenia Nr 54 Wojewody Olsztyńskiego z dnia 16 czerwca 1998 roku w sprawie uznania za użytki ekologiczne (Dz. Urz. Woj. Olszt. Nr 13, poz. 187) w części dotyczącej użytku ekologicznego „Harcerskie”.

**§ 7.** Rozporządzenie wchodzi w życie po upływie 14 dni od dnia ogłoszenia w Dzienniku Urzędowym Województwa Warmińsko-Mazurskiego.

Wojewoda Warmińsko-Mazurski  
Marian Podziewski

Załącznik  
do rozporządzenia Nr 63  
Wojewody Warmińsko-Mazurskiego  
z dnia 16 października 2008 r.



— granica użytku ekologicznego

## 2416

### ROZPORZĄDZENIE Nr 64 Wojewody Warmińsko-Mazurskiego z dnia 16 października 2008 r.

#### w sprawie użytku ekologicznego „Plajtek Duży”.

Na podstawie art. 44 ust. 2 i art. 153 ustawy z dnia 16 kwietnia 2004 r. o ochronie przyrody (Dz. U. Nr 92, poz. 880, z 2005 r. Nr 113, poz. 954 i Nr 130, poz. 1087, z 2007 r. Nr 75, poz. 493, Nr 176, poz. 1238 i Nr 181, poz. 1286 oraz z 2008 r. Nr 154, poz. 958) zarządza się, co następuje:

**§ 1.** 1. Użytek ekologiczny o nazwie „Plajtek Duży” stanowi obszar śródleśnego jeziora Plajtek Duży o powierzchni 9,45 ha położony na terenie gminy Iława.

2. Granice użytku ekologicznego określa mapa sytuacyjna stanowiąca załącznik do rozporządzenia.

**§ 2.** Szczególnym celem ochrony użytku ekologicznego, o którym mowa w § 1, jest zachowanie ostoi wielu rzadkich gatunków roślin wodnych, bagiennych i torfowiskowych oraz ptaków wodno-błotnych.

**§ 3.** 1. Na obszarze użytku ekologicznego, o którym mowa w § 1, zabrania się:

- 1) niszczenia, uszkodzenia lub przekształcania obszaru;
- 2) wykonywania prac ziemnych trwale zniekształcających rzeźbę terenu, z wyjątkiem prac związanych z zabezpieczeniem przeciwsztormowym lub przeciwpowodziowym albo budową, odbudową, utrzymywaniem, remontem lub naprawą urządzeń wodnych;
- 3) uszkodzenia i zanieczyszczenia gleby;
- 4) dokonywania zmian stosunków wodnych, jeżeli zmiany te nie służą ochronie przyrody albo racjonalnej gospodarce rolnej, leśnej, wodnej lub rybackiej;

5) likwidowania, zasypywania i przekształcania naturalnych zbiorników wodnych, starorzeczy oraz obszarów wodno-błotnych;

6) wylewania gnojowicy, z wyjątkiem nawożenia użytkowanych gruntów rolnych;

7) zmiany sposobu użytkowania ziemi;

8) wydobywania do celów gospodarczych skał, w tym torfu, oraz skamieniałości, w tym kopalnych szczątków roślin i zwierząt, a także minerałów i bursztynu;

9) umyślnego zabijania dziko występujących zwierząt, niszczenia nor, legowisk zwierzęcych oraz tarlisk i złożonej ikry, z wyjątkiem amatorskiego połowu ryb oraz wykonywania czynności związanych z racjonalną gospodarką rolną, leśną, rybacką i łowiecką;

10) umieszczania tablic reklamowych.

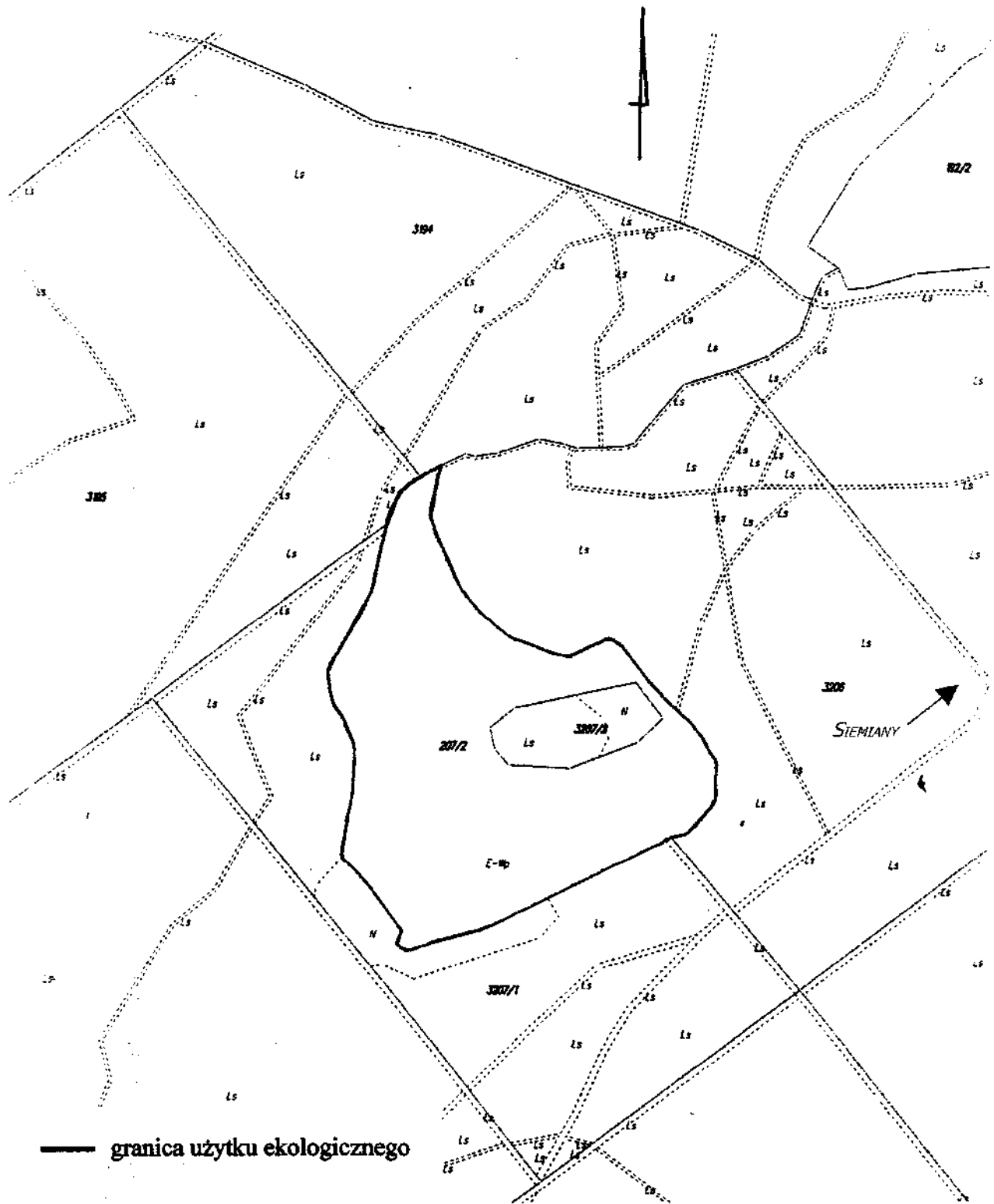
**§ 4.** Organem sprawującym nadzór nad użytkowaniem ekologicznym jest Wojewódzki Konserwator Przyrody.

**§ 5.** Traci moc § 3 rozporządzenia Nr 54 Wojewody Olsztyńskiego z dnia 16 czerwca 1998 roku w sprawie uznania za użytki ekologiczne (Dz. Urz. Woj. Olszt Nr 13, poz. 187) w części dotyczącej użytku ekologicznego „Plajtek Duży”.

**§ 6.** Rozporządzenie wchodzi w życie po upływie 14 dni od dnia ogłoszenia w Dzienniku Urzędowym Województwa Warmińsko-Mazurskiego.

Wojewoda Warmińsko-Mazurski  
Marian Podziewski

Załącznik  
do rozporządzenia Nr 64  
Wojewody Warmińsko-Mazurskiego  
z dnia 16 października 2008 r.



2417

ROZPORZĄDZENIE Nr 65  
Wojewody Warmińsko-Mazurskiego  
z dnia 16 października 2008 r.



### w sprawie użytku ekologicznego „Plajtek Mały”.

Na podstawie art. 44 ust. 2 i art. 153 ustawy z dnia 16 kwietnia 2004 r. o ochronie przyrody (Dz. U. Nr 92, poz. 880, z 2005 r. Nr 113, poz. 954 i Nr 130, poz. 1087, z 2007 r. Nr 75, poz. 493, Nr 176, poz. 1238 i Nr 181, poz. 1286 oraz z 2008 r. Nr 154, poz. 958) zarządza się, co następuje:

**§ 1.** 1. Użytek ekologiczny o nazwie „Plajtek Mały” stanowi obszar śródleśnego jeziora Plajtek Mały o powierzchni 4,02 ha położony na terenie gminy Iława.

2. Granice użytku ekologicznego określa mapa sytuacyjna stanowiąca załącznik do rozporządzenia.

**§ 2.** Szczególnym celem ochrony użytku ekologicznego, o którym mowa w § 1, jest zachowanie ostoi wielu rzadkich gatunków roślin wodnych, bagiennych i torfowiskowych oraz ptaków wodno-błotnych.

**§ 3.** 1. Na obszarze użytku ekologicznego, o którym mowa w § 1, zabrania się:

- 1) niszczenia, uszkodzenia lub przekształcania obszaru;
- 2) wykonywania prac ziemnych trwale zniekształcających rzeźbę terenu, z wyjątkiem prac związanych z zabezpieczeniem przeciwsztormowym lub przeciwpowodziowym albo budową, odbudową, utrzymywaniem, remontem lub naprawą urządzeń wodnych;
- 3) uszkodzenia i zanieczyszczenia gleby;
- 4) dokonywania zmian stosunków wodnych, jeżeli zmiany te nie służą ochronie przyrody albo racjonalnej gospodarce rolnej, leśnej, wodnej lub rybackiej;

5) likwidowania, zasypywania i przekształcania naturalnych zbiorników wodnych, starorzeczy oraz obszarów wodno-błotnych;

6) wylewania gnojowicy, z wyjątkiem nawożenia użytkowanych gruntów rolnych;

7) zmiany sposobu użytkowania ziemi;

8) wydobywania do celów gospodarczych skał, w tym torfu, oraz skamieniałości, w tym kopalnych szczątków roślin i zwierząt, a także minerałów i bursztynu;

9) umyślnego zabijania dziko występujących zwierząt, niszczenia nor, legowisk zwierzęcych oraz tarlisk i złożonej ikry, z wyjątkiem amatorskiego połowu ryb oraz wykonywania czynności związanych z racjonalną gospodarką rolną, leśną, rybacką i łowiecką;

10) umieszczania tablic reklamowych.

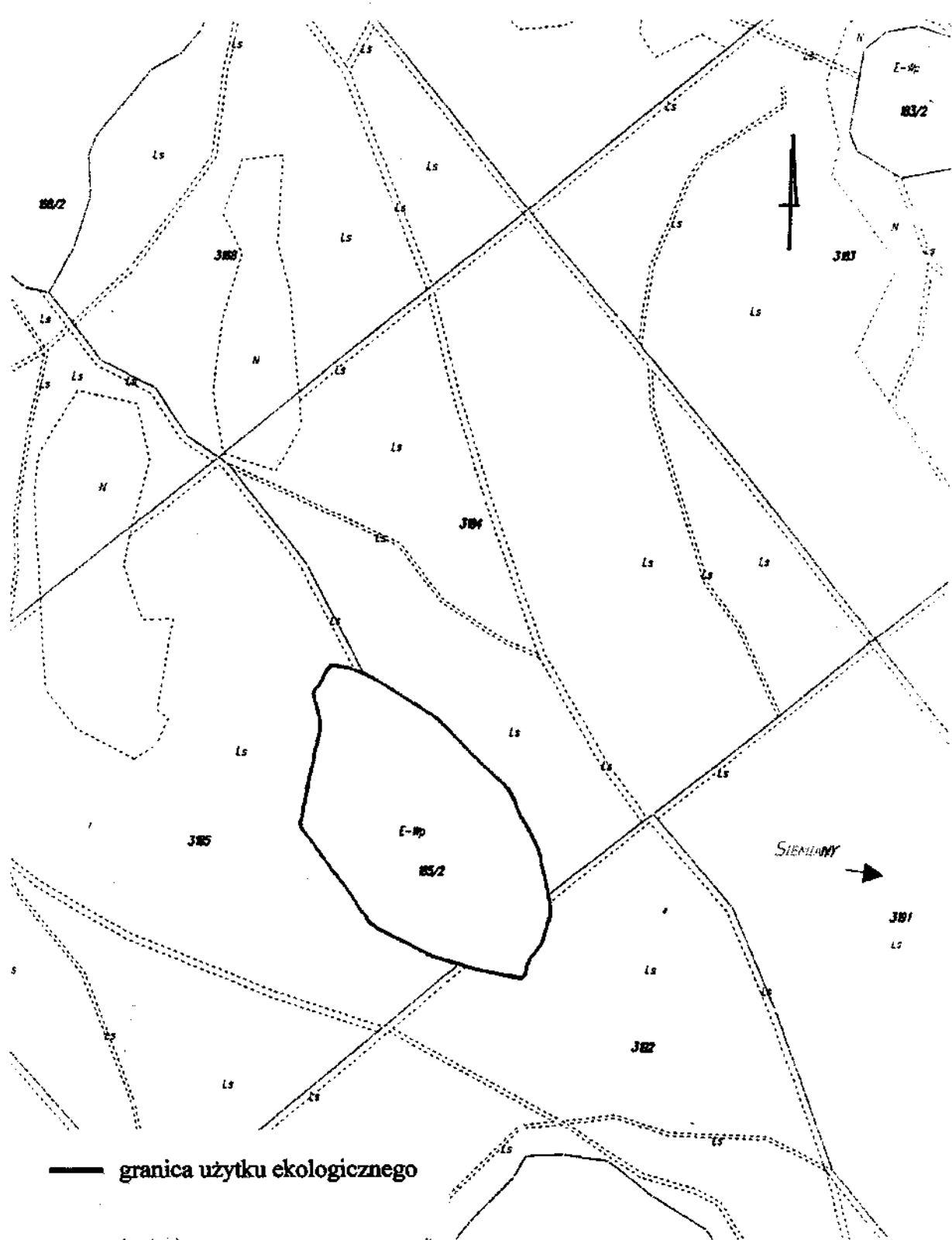
**§ 4.** Organem sprawującym nadzór nad użytkowaniem ekologicznym jest Wojewódzki Konserwator Przyrody.

**§ 5.** Traci moc § 3 rozporządzenia Nr 54 Wojewody Olsztyńskiego z dnia 16 czerwca 1998 roku w sprawie uznania za użytki ekologiczne (Dz. Urz. Woj. Olszt. Nr 13, poz. 187) w części dotyczącej użytku ekologicznego „Plajtek Mały”.

**§ 6.** Rozporządzenie wchodzi w życie po upływie 14 dni od dnia ogłoszenia w Dzienniku Urzędowym Województwa Warmińsko-Mazurskiego.

Wojewoda Warmińsko-Mazurski  
Marian Podziewski

Załącznik  
do rozporządzenia Nr 65  
Wojewody Warmińsko-Mazurskiego  
z dnia 16 października 2008 r.



2418

ROZPORZĄDZENIE Nr 66  
Wojewody Warmińsko-Mazurskiego

**z dnia 16 października 2008 r.**

**w sprawie użytku ekologicznego „Ławny Lasek”.**

Na podstawie art. 44 ust. 2 i art. 153 ustawy z dnia 16 kwietnia 2004 r. o ochronie przyrody (Dz. U. Nr 92, poz. 880, z 2005 r. Nr 113, poz. 954 i Nr 130, poz. 1087, z 2007 r. Nr 75, poz. 493, Nr 176, poz. 1238 i Nr 181, poz. 1286 oraz z 2008 r. Nr 154, poz. 958) zarządza się, co następuje:

**§ 1.** 1. Użytek ekologiczny o nazwie „Ławny Lasek” stanowi obszar śródleśnego jeziora Ławny Lasek o powierzchni 2,55 ha położony na terenie gminy Piecki.

2. Granice użytku ekologicznego określa mapa ewidencyjna stanowiąca załącznik do rozporządzenia.

**§ 2.** Szczególnym celem ochrony użytku ekologicznego, o którym mowa w § 1, jest zachowanie ostoi wielu rzadkich gatunków roślin wodnych, bagiennych i torfowiskowych oraz ptaków wodno-błotnych.

**§ 3.** Na obszarze użytku ekologicznego, o którym mowa w § 1, zabrania się:

- 1) niszczenia, uszkodzenia lub przekształcania obszaru;
- 2) wykonywania prac ziemnych trwale zniekształcających rzeźbę terenu, z wyjątkiem prac związanych z zabezpieczeniem przeciwsztormowym lub przeciwpowodziowym albo budową, odbudową, utrzymywaniem, remontem lub naprawą urządzeń wodnych;
- 3) uszkodzenia i zanieczyszczenia gleby;
- 4) dokonywania zmian stosunków wodnych, jeżeli zmiany te nie służą ochronie przyrody albo racjonalnej gospodarce rolnej, leśnej, wodnej lub rybackiej;

5) likwidowania, zasypywania i przekształcania naturalnych zbiorników wodnych, starorzeczy oraz obszarów wodno-błotnych;

6) wylewania gnojowicy, z wyjątkiem nawożenia użytkowanych gruntów rolnych;

7) zmiany sposobu użytkowania ziemi;

8) wydobywania do celów gospodarczych skał, w tym tortu, oraz skamieniałości, w tym kopalnych szczątków roślin i zwierząt, a także minerałów i bursztynu;

9) umyślnego zabijania dziko występujących zwierząt, niszczenia nor, legowisk zwierzęcych oraz tarlisk i złożonej ikry, z wyjątkiem amatorskiego połowu ryb oraz wykonywania czynności związanych z racjonalną gospodarką rolną, leśną, rybacką i łowiecką;

10) umieszczania tablic reklamowych.

**§ 4.** Organem sprawującym nadzór nad użytkowaniem ekologicznym jest Wojewódzki Konserwator Przyrody.

**§ 5.** Traci moc § 3 rozporządzenia Nr 54 Wojewody Olsztyńskiego z dnia 16 czerwca 1998 roku w sprawie uznania za użytki ekologiczne (Dz. Urz. Woj. Olszt. Nr 13, poz. 187) w części dotyczącej użytku ekologicznego „Ławny Lasek”.

**§ 6.** Rozporządzenie wchodzi w życie po upływie 14 dni od dnia ogłoszenia w Dzienniku Urzędowym Województwa Warmińsko-Mazurskiego.

Wojewoda Warmińsko-Mazurski  
Marian Podziewski

Załącznik  
do rozporządzenia Nr 66  
Wojewody Warmińsko-Mazurskiego  
z dnia 16 października 2008 r.



### w sprawie użytku ekologicznego „Czerwonka Duża”.

Na podstawie art. 44 ust. 2 i art. 153 ustawy z dnia 16 kwietnia 2004 r. o ochronie przyrody (Dz. U. Nr 92, poz. 880, z 2005 r. Nr 113, poz. 954 i Nr 130, poz. 1087, z 2007 r. Nr 75, poz. 493, Nr 176, poz. 1238 i Nr 181, poz. 1286 oraz z 2008 r. Nr 154, poz. 958) zarządza się, co następuje:

**§ 1.** 1. Użytek ekologiczny o nazwie „Czerwonka Duża” stanowi obszar śródleśnego jeziora Czerwonka Duża o powierzchni 28,86 ha położony na terenie gminy Purda.

2. Granice użytku ekologicznego określa mapa sytuacyjna stanowiąca załącznik do rozporządzenia.

**§ 2.** Szczególnym celem ochrony użytku ekologicznego, o którym mowa w § 1, jest zachowanie ostoi wielu rzadkich gatunków roślin wodnych, bagiennych i torfowiskowych oraz ptaków wodno-błotnych.

**§ 3.** 1. Na obszarze użytku ekologicznego, o którym mowa w § 1, zabrania się:

- 1) niszczenia, uszkodzenia lub przekształcania obszaru;
- 2) wykonywania prac ziemnych trwale zniekształcających rzeźbę terenu, z wyjątkiem prac związanych z zabezpieczeniem przeciwsztormowym lub przeciwpowodziowym albo budową, odbudową, utrzymywaniem, remontem lub naprawą urządzeń wodnych;
- 3) uszkodzenia i zanieczyszczenia gleby;
- 4) dokonywania zmian stosunków wodnych, jeżeli zmiany te nie służą ochronie przyrody albo racjonalnej gospodarce rolnej, leśnej, wodnej lub rybackiej;
- 5) likwidowania, zasypywania i przekształcania naturalnych zbiorników wodnych, starorzeczy oraz obszarów wodno-błotnych;

6) wylewania gnojowicy, z wyjątkiem nawożenia użytkowanych gruntów rolnych;

7) zmiany sposobu użytkowania ziemi;

8) wydobywania do celów gospodarczych skał, w tym torfu, oraz skamieniałości, w tym kopalnych szczątków roślin i zwierząt, a także minerałów i bursztynu;

9) umyślnego zabijania dziko występujących zwierząt, niszczenia nor, legowisk zwierzęcych oraz tarlisk i złożonej ikry, z wyjątkiem amatorskiego połowu ryb oraz wykonywania czynności związanych z racjonalną gospodarką rolną, leśną, rybacką i łowiecką;

10) umieszczania tablic reklamowych.

**§ 4.** Organem sprawującym nadzór nad użytkowaniem ekologicznym jest Wojewódzki Konserwator Przyrody.

**§ 5.** W § 2 rozporządzenia Nr 54 Wojewody Olsztyńskiego z dnia 16 czerwca 1998 roku w sprawie uznania za użytki ekologiczne (Dz. Urz. Woj. Olszt. Nr 13, poz. 187) wiersz oznaczony Lp 3 tabeli otrzymuje brzmienie:

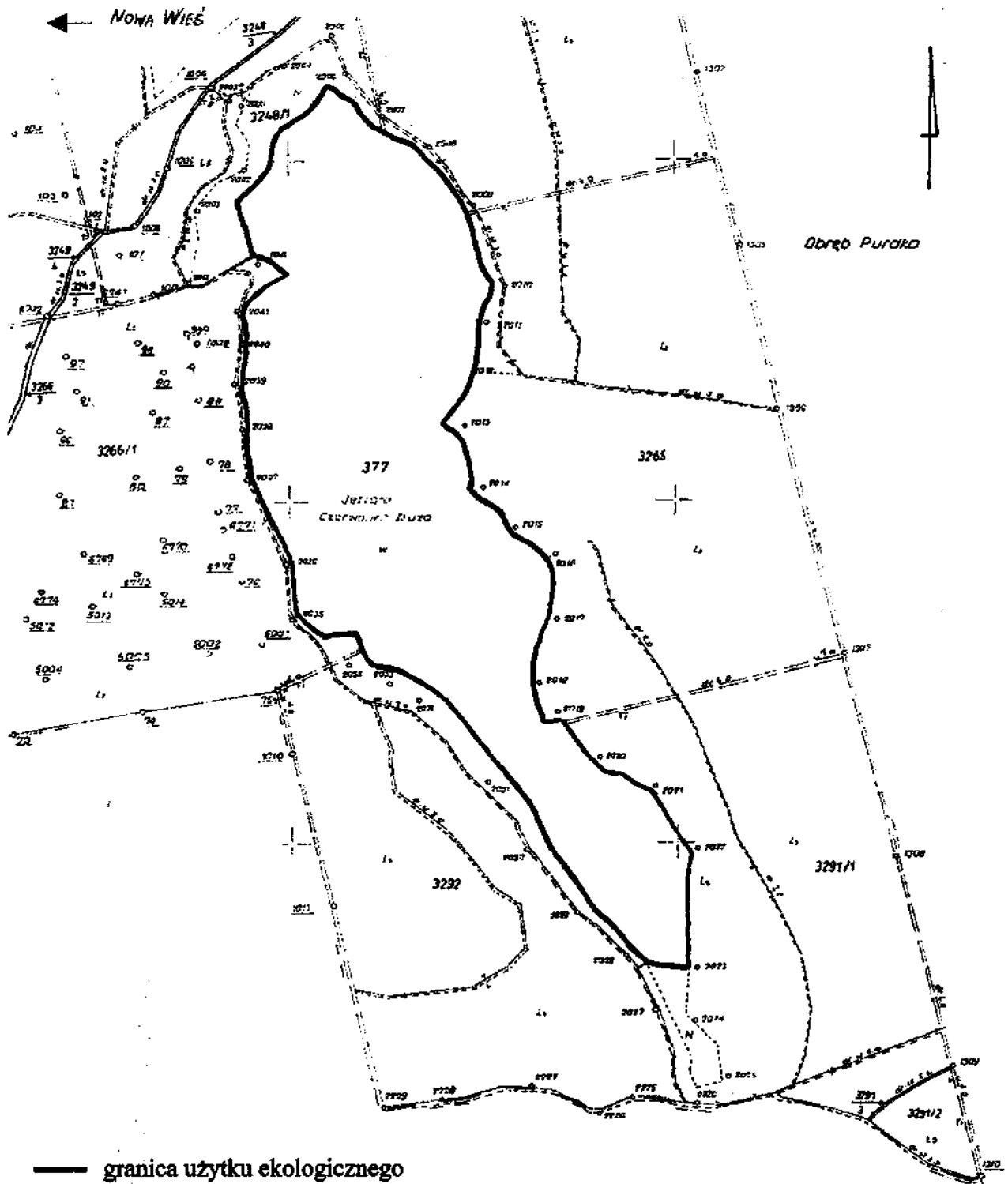
3	Czerwonka Duża	Purda	Olsztyn	28,86	Nr 377 Nowa Wieś
---	----------------	-------	---------	-------	------------------

**§ 6.** Traci moc § 3 rozporządzenia Nr 54 Wojewody Olsztyńskiego z dnia 16 czerwca 1998 roku w sprawie uznania za użytki ekologiczne (Dz. Urz. Woj. Olszt. Nr 13, poz. 187) w części dotyczącej użytku ekologicznego „Czerwonka Duża”.

**§ 7.** Rozporządzenie wchodzi w życie po upływie 14 dni od dnia ogłoszenia w Dzienniku Urzędowym Województwa Warmińsko-Mazurskiego.

Wojewoda Warmińsko-Mazurski  
Marian Podziewski

Załącznik  
do rozporządzenia Nr 67  
Wojewody Warmińsko-Mazurskiego  
z dnia 16 października 2008 r.



2420

ROZPORZĄDZENIE Nr 68  
Wojewody Warmińsko-Mazurskiego  
z dnia 16 października 2008 r.

### w sprawie użytku ekologicznego „Czerwonka Mała”.

Na podstawie art. 44 ust. 2 i art. 153 ustawy z dnia 16 kwietnia 2004 r. o ochronie przyrody (Dz. U. Nr 92, poz. 880, z 2005 r. Nr 113, poz. 954 i Nr 130, poz. 1087, z 2007 r. Nr 75, poz. 493, Nr 176, poz. 1238 i Nr 181, poz. 1286 oraz z 2008 r. Nr 154, poz. 958) zarządza się, co następuje:

**§ 1. 1.** Użytek ekologiczny o nazwie „Czerwonka Mała” stanowi obszar śródleśnego jeziora Czerwonka Mała o powierzchni 22,85 ha położony na terenie gminy Purda.

2. Granice użytku ekologicznego określa mapa sytuacyjna stanowiąca załącznik do rozporządzenia.

**§ 2.** Szczególnym celem ochrony użytku ekologicznego, o którym mowa w § 1, jest zachowanie ostoi wielu rzadkich gatunków roślin wodnych, bagiennych i torfowiskowych oraz ptaków wodno-błotnych.

**§ 3. 1.** Na obszarze użytku ekologicznego, o którym mowa w § 1, zabrania się:

- 1) niszczenia, uszkodzenia lub przekształcania obszaru;
- 2) wykonywania prac ziemnych trwale zniekształcających rzeźbę terenu, z wyjątkiem prac związanych z zabezpieczeniem przeciwsztormowym lub przeciwpowodziowym albo budową, odbudową, utrzymywaniem, remontem lub naprawą urządzeń wodnych;
- 3) uszkodzenia i zanieczyszczenia gleby;
- 4) dokonywania zmian stosunków wodnych, jeżeli zmiany te nie służą ochronie przyrody albo racjonalnej gospodarce rolnej, leśnej, wodnej lub rybackiej;
- 5) likwidowania, zasypywania i przekształcania naturalnych zbiorników wodnych, starorzeczy oraz obszarów wodno-błotnych;

6) wylewania gnojowicy, z wyjątkiem nawożenia użytkowanych gruntów rolnych;

7) zmiany sposobu użytkowania ziemi;

8) wydobywania do celów gospodarczych skał, w tym torfu, oraz skamieniałości, w tym kopalnych szczątków roślin i zwierząt, a także minerałów i bursztynu;

9) umyślnego zabijania dziko występujących zwierząt, niszczenia nor, legowisk zwierzęcych oraz tarlisk i złożonej ikry, z wyjątkiem amatorskiego połowu ryb oraz wykonywania czynności związanych z racjonalną gospodarką rolną, leśną, rybacką i łowiecką;

10) umieszczania tablic reklamowych.

**§ 4.** Organem sprawującym nadzór nad użytkowaniem ekologicznym jest Wojewódzki Konserwator Przyrody.

**§ 5.** W § 2 rozporządzenia Nr 54 Wojewody Olsztyńskiego z dnia 16 czerwca 1998 roku w sprawie uznania za użytki ekologiczne (Dz. Urz. Woj. Olszt. Nr 13, poz. 187) wiersz oznaczony Lp 4 tabeli otrzymuje brzmienie:

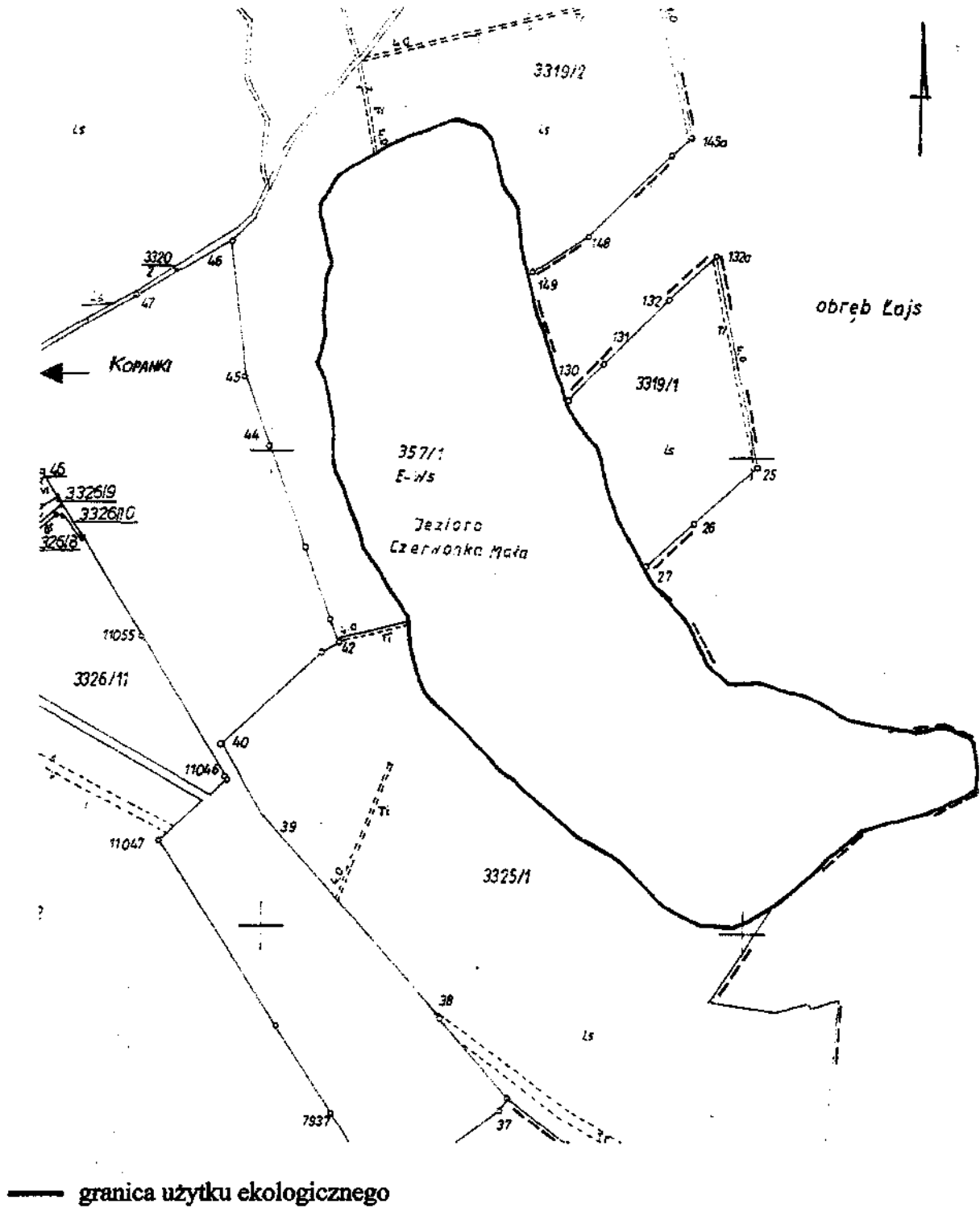
4	Czerwonka Mała	Purda	Olsztyn	22,85	Nr 357/1Nowa Wieś
---	----------------	-------	---------	-------	-------------------

**§ 6.** Traci moc § 3 rozporządzenia Nr 54 Wojewody Olsztyńskiego z dnia 16 czerwca 1998 roku w sprawie uznania za użytki ekologiczne (Dz. Urz. Woj. Olszt. Nr 13, poz. 187) w części dotyczącej użytku ekologicznego „Czerwonka Mała”.

**§ 7.** Rozporządzenie wchodzi w życie po upływie 14 dni od dnia ogłoszenia w Dzienniku Urzędowym Województwa Warmińsko-Mazurskiego.

Wojewoda Warmińsko-Mazurski  
Marian Podziewski

Załącznik  
do rozporządzenia Nr 68  
Wojewody Warmińsko-Mazurskiego  
z dnia 16 października 2008 r.



2421

ROZPORZĄDZENIE Nr 69  
Wojewody Warmińsko-Mazurskiego



**z dnia 16 października 2008 r.**

**w sprawie użytku ekologicznego „Łabędzie”.**

Na podstawie art. 44 ust. 2 i art. 153 ustawy z dnia 16 kwietnia 2004 r. o ochronie przyrody (Dz. U. Nr 92, poz. 880, z 2005 r. Nr 113, poz. 954 i Nr 130, poz. 1087, z 2007 r. Nr 75, poz. 493, Nr 176, poz. 1238 i Nr 181, poz. 1286 oraz z 2008 r. Nr 154, poz. 958) zarządza się, co następuje:

**§ 1.** 1. Użytek ekologiczny o nazwie „Łabędzie” stanowi obszar śródlęsnego Jeziora Łabędzie o powierzchni 7,37 ha położony na terenie gminy Piecki.

2. Granice użytku ekologicznego określa mapa sytuacyjna stanowiąca załącznik do rozporządzenia.

**§ 2.** Szczególnym celem ochrony użytku ekologicznego, o którym mowa w § 1, jest zachowanie ostoi wielu rzadkich gatunków roślin wodnych, bagiennych i torfowiskowych oraz ptaków wodno-błotnych.

**§ 3.** 1. Na obszarze użytku ekologicznego, o którym mowa w § 1, zabrania się:

- 1) niszczenia, uszkodzenia lub przekształcania obszaru;
- 2) wykonywania prac ziemnych trwale zniekształcających rzeźbę terenu, z wyjątkiem prac związanych z zabezpieczeniem przeciwsztormowym lub przeciwpowodziowym albo budową, odbudową, utrzymywaniem, remontem lub naprawą urządzeń wodnych;
- 3) uszkodzenia i zanieczyszczenia gleby;
- 4) dokonywania zmian stosunków wodnych, jeżeli zmiany te nie służą ochronie przyrody albo racjonalnej gospodarce rolnej, leśnej, wodnej lub rybackiej;

5) likwidowania, zasypywania i przekształcania naturalnych zbiorników wodnych, starorzeczy oraz obszarów wodno-błotnych;

6) wylewania gnojowicy, z wyjątkiem nawożenia użytkowanych gruntów rolnych;

7) zmiany sposobu użytkowania ziemi;

8) wydobywania do celów gospodarczych skał, w tym torfu, oraz skamieniałości, w tym kopalnych szczątków roślin i zwierząt, a także minerałów i bursztynu;

9) umyślnego zabijania dziko występujących zwierząt, niszczenia nor, legowisk zwierzęcych oraz tarlisk i złożonej ikry, z wyjątkiem amatorskiego połowu ryb oraz wykonywania czynności związanych z racjonalną gospodarką rolną, leśną, rybacką i łowiecką;

10) umieszczania tablic reklamowych.

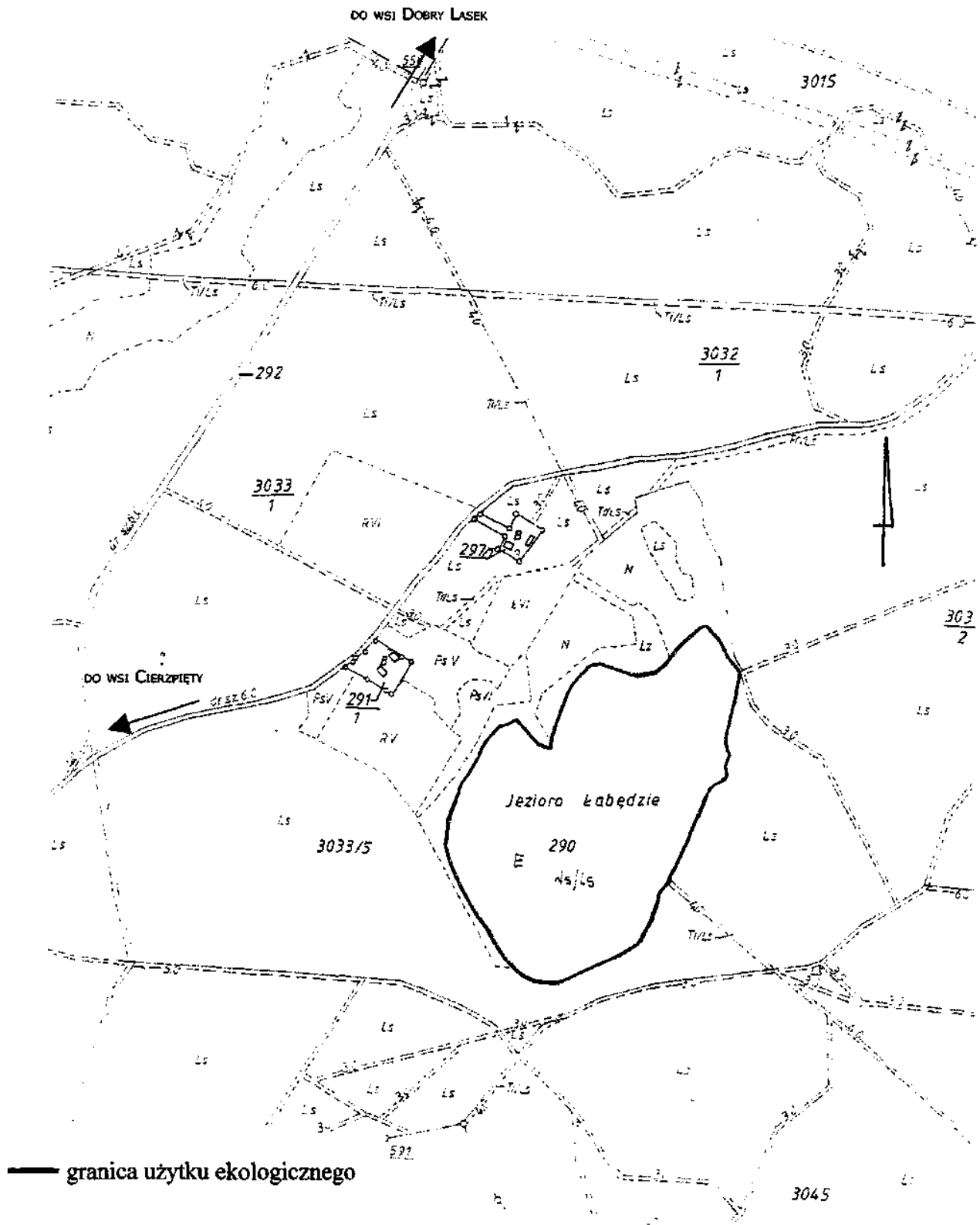
**§ 4.** Organem sprawującym nadzór nad użytkowaniem ekologicznym jest Wojewódzki Konserwator Przyrody.

**§ 5.** Traci moc § 3 rozporządzenia Nr 54 Wojewody Olsztyńskiego z dnia 16 czerwca 1998 roku w sprawie uznania za użytki ekologiczne (Dz. Urz. Woj. Olszt. Nr 13, poz. 187) w części dotyczącej użytku ekologicznego „Łabędzie”.

**§ 6.** Rozporządzenie wchodzi w życie po upływie 14 dni od dnia ogłoszenia w Dzienniku Urzędowym Województwa Warmińsko-Mazurskiego.

Wojewoda Warmińsko-Mazurski  
Marian Podziewski

Załącznik  
do rozporządzenia Nr 69  
Wojewody Warmińsko-Mazurskiego  
z dnia 16 października 2008 r.



2422

ROZPORZĄDZENIE Nr 70  
Wojewody Warmińsko-Mazurskiego

**z dnia 16 października 2008 r.**

**w sprawie użytku ekologicznego „Gorzeń Duży”.**

Na podstawie art. 44 ust. 2 i art. 153 ustawy z dnia 16 kwietnia 2004 r. o ochronie przyrody (Dz. U. Nr 92, poz. 880, z 2005 r. Nr 113, poz. 954 i Nr 130, poz. 1087, z 2007 r. Nr 75, poz. 493, Nr 176, poz. 1238 i Nr 181, poz. 1286 oraz z 2008 r. Nr 154, poz. 958) zarządza się, co następuje:

**§ 1.** 1. Użytek ekologiczny o nazwie „Gorzeń Duży” stanowi obszar śródleśnego jeziora Gorzeń Duży o powierzchni 0,78 ha położony na terenie gminy Morąg.

2. Granice użytku ekologicznego określa mapa ewidencyjna stanowiąca załącznik do rozporządzenia.

**§ 2.** Szczególnym celem ochrony użytku ekologicznego, o którym mowa w § 1, jest zachowanie ostoi wielu rzadkich gatunków roślin wodnych, bagiennych i torfowiskowych oraz ptaków wodno-błotnych.

**§ 3.** Na obszarze użytku ekologicznego, o którym mowa w § 1, zabrania się:

- 1) niszczenia, uszkodzenia lub przekształcania obszaru;
- 2) wykonywania prac ziemnych trwale zniekształcających rzeźbę terenu, z wyjątkiem prac związanych z zabezpieczeniem przeciwsztormowym lub przeciwpowodziowym albo budową, odbudową, utrzymywaniem, remontem lub naprawą urządzeń wodnych;
- 3) uszkodzenia i zanieczyszczenia gleby;
- 4) dokonywania zmian stosunków wodnych, jeżeli zmiany te nie służą ochronie przyrody albo racjonalnej gospodarce rolnej, leśnej, wodnej lub rybackiej;

5) likwidowania, zasypywania i przekształcania naturalnych zbiorników wodnych, starorzeczy oraz obszarów wodno-błotnych;

6) wylewania gnojowicy, z wyjątkiem nawożenia użytkowanych gruntów rolnych;

7) zmiany sposobu użytkowania ziemi;

8) wydobywania do celów gospodarczych skał, w tym torfu, oraz skamieniałości, w tym kopalnych szczątków roślin i zwierząt, a także minerałów i bursztynu;

9) umyślnego zabijania dziko występujących zwierząt, niszczenia nor, legowisk zwierzęcych oraz tarlisk i złożonej ikry, z wyjątkiem amatorskiego połowu ryb oraz wykonywania czynności związanych z racjonalną gospodarką rolną, leśną, rybacką i łowiecką;

10) umieszczania tablic reklamowych.

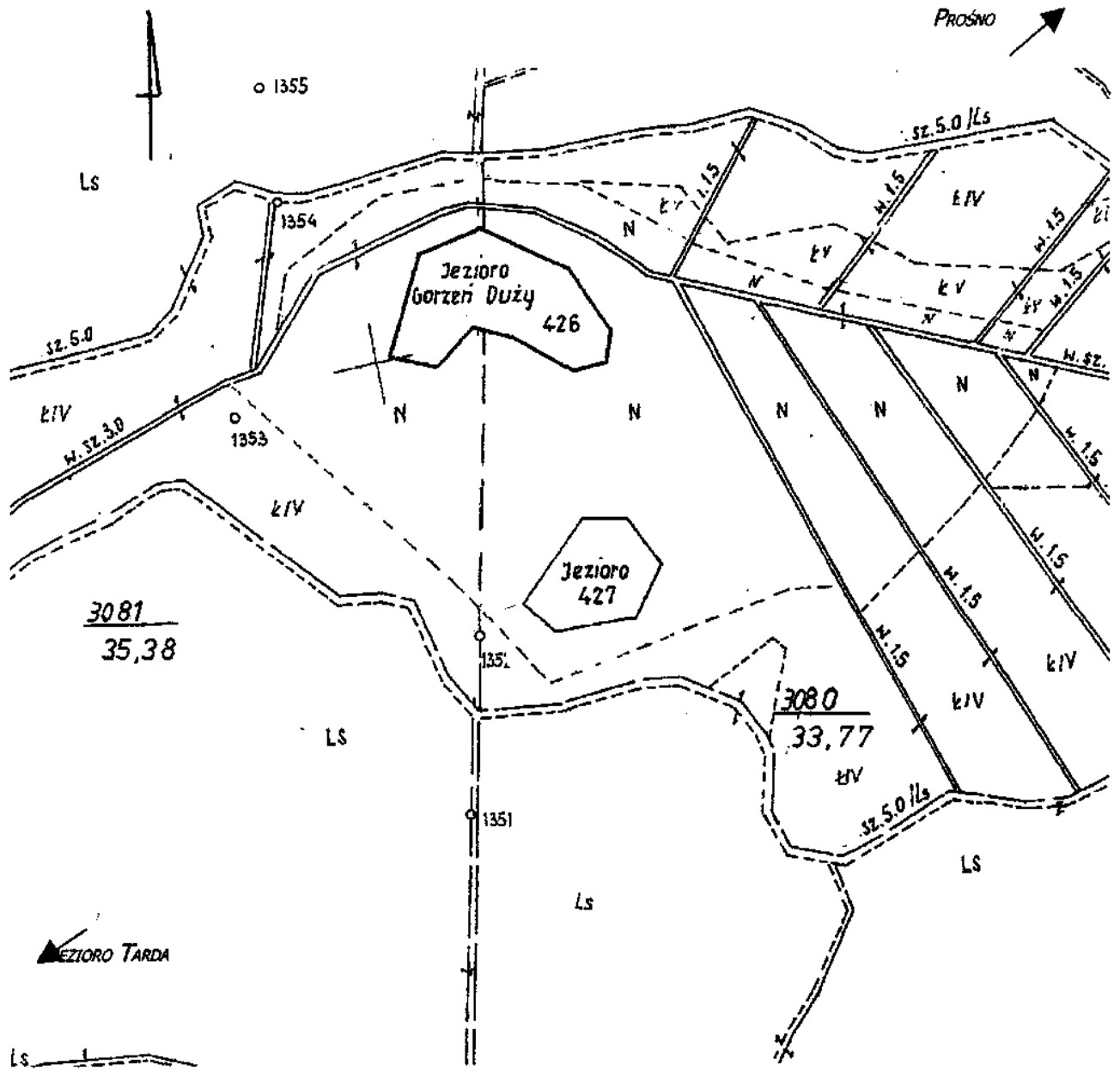
**§ 4.** Organem sprawującym nadzór nad użytkowaniem ekologicznym jest Wojewódzki Konserwator Przyrody.

**§ 5.** Traci moc § 3 rozporządzenia Nr 54 Wojewody Olsztyńskiego z dnia 16 czerwca 1998 roku w sprawie uznania za użytki ekologiczne (Dz. Urz. Woj. Olszt. Nr 13, poz. 187) w części dotyczącej użytku ekologicznego „Gorzeń Duży”.

**§ 6.** Rozporządzenie wchodzi w życie po upływie 14 dni od dnia ogłoszenia w Dzienniku Urzędowym Województwa Warmińsko-Mazurskiego.

Wojewoda Warmińsko-Mazurski  
Marian Podziewski

Załącznik  
do rozporządzenia Nr 70  
Wojewody Warmińsko-Mazurskiego  
z dnia 16 października 2008 r.



— granica użytku ekologicznego

2423

ROZPORZĄDZENIE Nr 71  
Wojewody Warmińsko-Mazurskiego

**z dnia 16 października 2008 r.**

**w sprawie użytku ekologicznego „Gorzeń Mały”.**

Na podstawie art. 44 ust. 2 i art. 153 ustawy z dnia 16 kwietnia 2004 r. o ochronie przyrody (Dz. U. Nr 92, poz. 880, z 2005 r. Nr 113, poz. 954 i Nr 130, poz. 1087, z 2007 r. Nr 75, poz. 493, Nr 176, poz. 1238 i Nr 181, poz. 1286 oraz z 2008 r. Nr 154, poz. 958) zarządza się, co następuje:

**§ 1.** 1. Użytek ekologiczny o nazwie „Gorzeń Mały” stanowi obszar śródleśnego jeziora Gorzeń Mały o powierzchni 0,46 ha położony na terenie gminy Morąg.

2. Granice użytku ekologicznego określa mapa ewidencyjna stanowiąca załącznik do rozporządzenia.

**§ 2.** Szczególnym celem ochrony użytku ekologicznego, o którym mowa w § 1, jest zachowanie ostoi wielu rzadkich gatunków roślin wodnych, bagiennych i torfowiskowych oraz ptaków wodno-błotnych.

**§ 3.** Na obszarze użytku ekologicznego, o którym mowa w § 1, zabrania się:

- 1) niszczenia, uszkodzenia lub przekształcania obszaru;
- 2) wykonywania prac ziemnych trwale zniekształcających rzeźbę terenu, z wyjątkiem prac związanych z zabezpieczeniem przeciwsztormowym lub przeciwpowodziowym albo budową, odbudową, utrzymywaniem, remontem lub naprawą urządzeń wodnych;
- 3) uszkodzenia i zanieczyszczenia gleby;
- 4) dokonywania zmian stosunków wodnych, jeżeli zmiany te nie służą ochronie przyrody albo racjonalnej gospodarce rolnej, leśnej, wodnej lub rybackiej;

5) likwidowania, zasypywania i przekształcania naturalnych zbiorników wodnych, starorzeczy oraz obszarów wodno-błotnych;

6) wylewania gnojowicy, z wyjątkiem nawożenia użytkowanych gruntów rolnych;

7) zmiany sposobu użytkowania ziemi;

8) wydobywania do celów gospodarczych skał, w tym torfu, oraz skamieniałości, w tym kopalnych szczątków roślin i zwierząt, a także minerałów i bursztynu;

9) umyślnego zabijania dziko występujących zwierząt, niszczenia nor, legowisk zwierzęcych oraz tarlisk i złożonej ikry, z wyjątkiem amatorskiego połowu ryb oraz wykonywania czynności związanych z racjonalną gospodarką rolną, leśną, rybacką i łowiecką;

10) umieszczania tablic reklamowych.

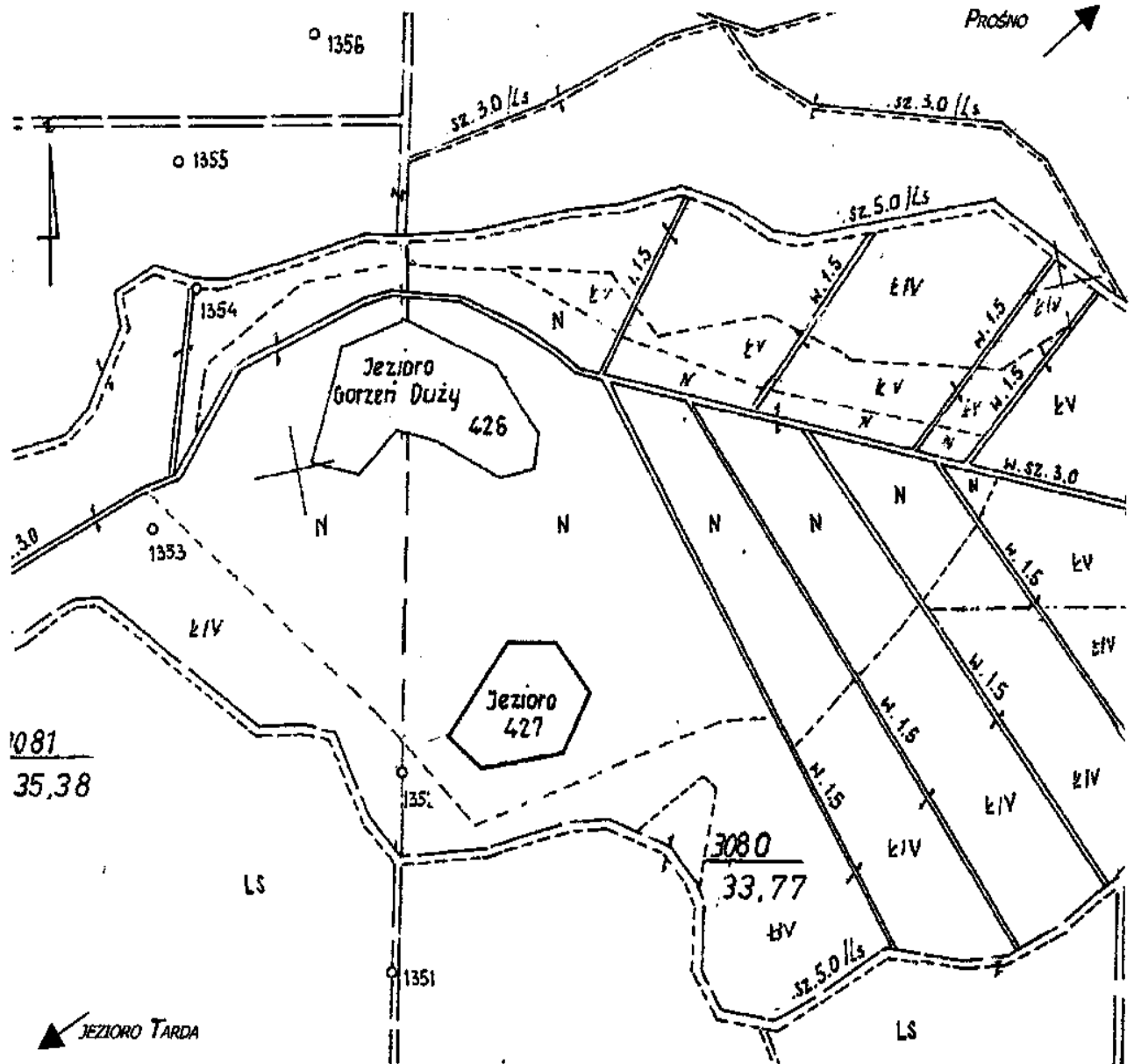
**§ 4.** Organem sprawującym nadzór nad użytkowaniem ekologicznym jest Wojewódzki Konserwator Przyrody.

**§ 5.** Traci moc § 3 rozporządzenia Nr 54 Wojewody Olsztyńskiego z dnia 16 czerwca 1998 roku w sprawie uznania za użytki ekologiczne (Dz. Urz. Woj. Olszt. Nr 13, poz. 187) w części dotyczącej użytku ekologicznego „Gorzeń Mały”.

**§ 6.** Rozporządzenie wchodzi w życie po upływie 14 dni od dnia ogłoszenia w Dzienniku Urzędowym Województwa Warmińsko-Mazurskiego.

Wojewoda Warmińsko-Mazurski  
Marian Podziewski

Załącznik  
do rozporządzenia Nr 71  
Wojewody Warmińsko-Mazurskiego  
z dnia 16 października 2008 r.



— granica użytku ekologicznego

2424

ROZPORZĄDZENIE Nr 72  
Wojewody Warmińsko-Mazurskiego  
z dnia 16 października 2008 r.

### w sprawie użytku ekologicznego „Piekiełko”.

Na podstawie art. 44 ust. 2 i art. 153 ustawy z dnia 16 kwietnia 2004 r. o ochronie przyrody (Dz. U. Nr 92, poz. 880, z 2005 r. Nr 113, poz. 954 i Nr 130, poz. 1087, z 2007 r. Nr 75, poz. 493, Nr 176, poz. 1238 i Nr 181, poz. 1286 oraz z 2008 r. Nr 154, poz. 958) zarządza się, co następuje:

**§ 1.** 1. Użytek ekologiczny o nazwie „Piekiełko” stanowi obszar śródleśnego jeziora Piekiełko o powierzchni 1,41 ha położony na terenie gminy Piekicko.

2. Granice użytku ekologicznego określa mapa sytuacyjna stanowiąca załącznik do rozporządzenia.

**§ 2.** Szczególnym celem ochrony użytku ekologicznego, o którym mowa w § 1, jest zachowanie ostoi wielu rzadkich gatunków roślin wodnych, bagiennych i torfowiskowych oraz ptaków wodno-błotnych.

**§ 3.** 1. Na obszarze użytku ekologicznego, o którym mowa w § 1, zabrania się:

- 1) niszczenia, uszkodzenia lub przekształcania obszaru;
- 2) wykonywania prac ziemnych trwale zniekształcających rzeźbę terenu, z wyjątkiem prac związanych z zabezpieczeniem przeciwsztormowym lub przeciwpowodziowym albo budową, odbudową, utrzymywaniem, remontem lub naprawą urządzeń wodnych;
- 3) uszkodzenia i zanieczyszczenia gleby;
- 4) dokonywania zmian stosunków wodnych, jeżeli zmiany te nie służą ochronie przyrody albo racjonalnej gospodarce rolnej, leśnej, wodnej lub rybackiej;

5) likwidowania, zasypywania i przekształcania naturalnych zbiorników wodnych, starorzeczy oraz obszarów wodno-błotnych;

6) wylewania gnojowicy, z wyjątkiem nawożenia użytkowanych gruntów rolnych;

7) zmiany sposobu użytkowania ziemi;

8) wydobywania do celów gospodarczych skał, w tym torfu, oraz skamieniałości, w tym kopalnych szczątków roślin i zwierząt, a także minerałów i bursztynu;

9) umyślnego zabijania dziko występujących zwierząt, niszczenia nor, legowisk zwierzęcych oraz tarlisk i złożonej ikry, z wyjątkiem amatorskiego połowu ryb oraz wykonywania czynności związanych z racjonalną gospodarką rolną, leśną, rybacką i łowiecką;

10) umieszczania tablic reklamowych.

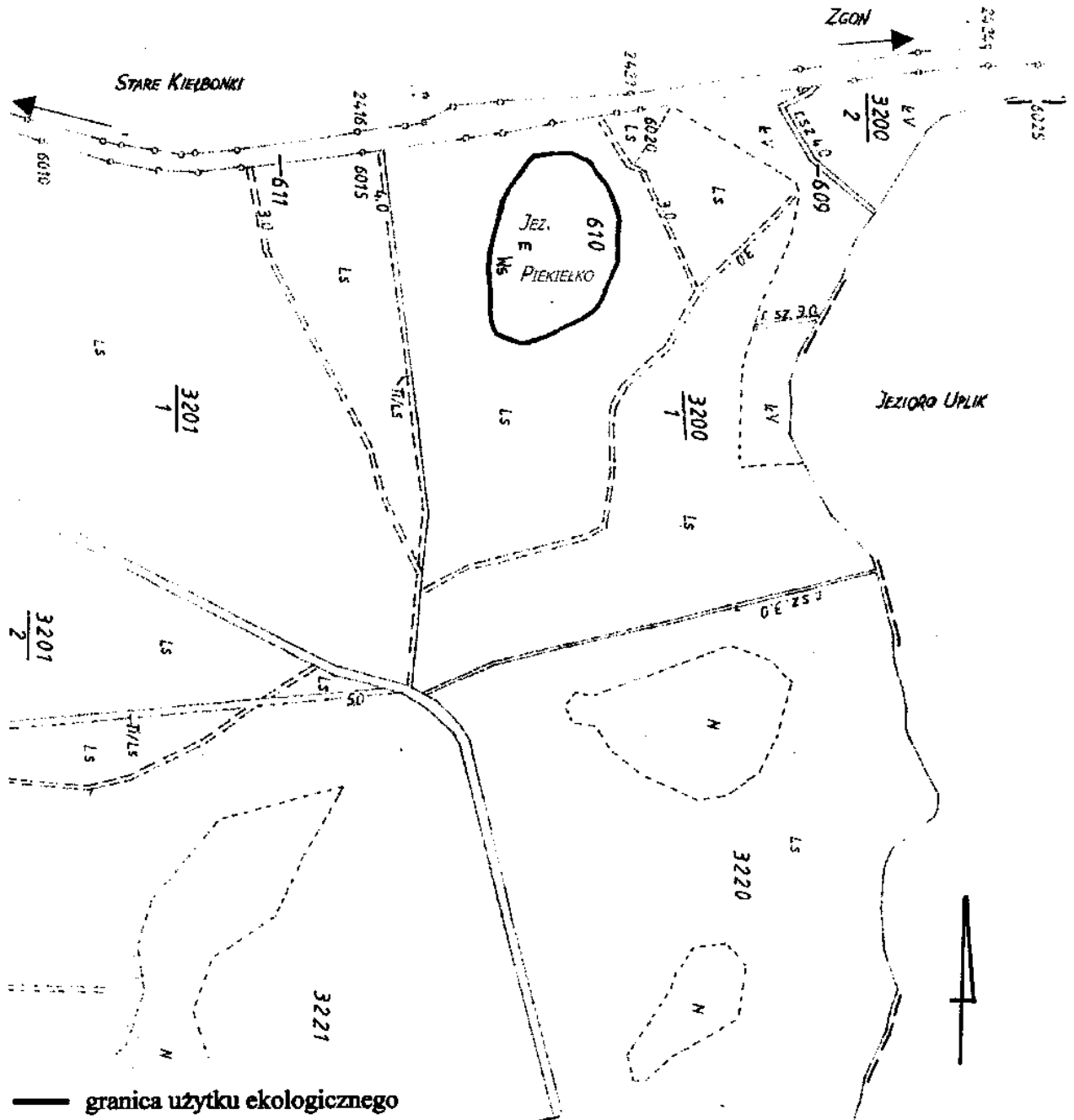
**§ 4.** Organem sprawującym nadzór nad użytkowaniem ekologicznym jest Wojewódzki Konserwator Przyrody.

**§ 5.** Traci moc § 3 rozporządzenia Nr 54 Wojewody Olsztyńskiego z dnia 16 czerwca 1998 roku w sprawie uznania za użytki ekologiczne (Dz. Urz. Woj. Olszt. Nr 13, poz. 187) w części dotyczącej użytku ekologicznego „Piekiełko”.

**§ 6.** Rozporządzenie wchodzi w życie po upływie 14 dni od dnia ogłoszenia w Dzienniku Urzędowym Województwa Warmińsko-Mazurskiego.

Wojewoda Warmińsko-Mazurski  
Marian Podziewski

Załącznik  
do rozporządzenia Nr 72  
Wojewody Warmińsko-Mazurskiego  
z dnia 16 października 2008 r.



2425

ROZPORZĄDZENIE Nr 73  
Wojewody Warmińsko-Mazurskiego  
z dnia 16 października 2008 r.



### w sprawie użytku ekologicznego „Kociołek”.

Na podstawie art. 44 ust. 2 i art. 153 ustawy z dnia 16 kwietnia 2004 r. o ochronie przyrody (Dz. U. Nr 92, poz. 880, z 2005 r. Nr 113, poz. 954 i Nr 130, poz. 1087, z 2007 r. Nr 75, poz. 493, Nr 176, poz. 1238 i Nr 181, poz. 1286 oraz z 2008 r. Nr 154, poz. 958) zarządza się, co następuje:

**§ 1. 1.** Użytek ekologiczny o nazwie „Kociołek” stanowi obszar śródleśnego jeziora Kociołek o powierzchni 0,36 ha położony na terenie gminy Łława.

2. Granice użytku ekologicznego określa mapa sytuacyjna stanowiąca załącznik do rozporządzenia.

**§ 2.** Szczególnym celem ochrony użytku ekologicznego, o którym mowa w § 1, jest zachowanie ostoi wielu rzadkich gatunków roślin wodnych, bagiennych i torfowiskowych oraz ptaków wodno-błotnych.

**§ 3. 1.** Na obszarze użytku ekologicznego, o którym mowa w § 1, zabrania się:

- 1) niszczenia, uszkodzenia lub przekształcania obszaru;
- 2) wykonywania prac ziemnych trwale zniekształcających rzeźbę terenu, z wyjątkiem prac związanych z zabezpieczeniem przeciwsztormowym lub przeciwpowodziowym albo budową, odbudową, utrzymywaniem, remontem lub naprawą urządzeń wodnych;
- 3) uszkodzenia i zanieczyszczenia gleby;
- 4) dokonywania zmian stosunków wodnych, jeżeli zmiany te nie służą ochronie przyrody albo racjonalnej gospodarce rolnej, leśnej, wodnej lub rybackiej;

5) likwidowania, zasypywania i przekształcania naturalnych zbiorników wodnych, starorzeczy oraz obszarów wodno-błotnych;

6) wylewania gnojowicy, z wyjątkiem nawożenia użytkowanych gruntów rolnych;

7) zmiany sposobu użytkowania ziemi;

8) wydobywania do celów gospodarczych skał, w tym torfu, oraz skamieniałości, w tym kopalnych szczątków roślin i zwierząt, a także minerałów i bursztynu;

9) umyślnego zabijania dziko występujących zwierząt, niszczenia nor, legowisk zwierzęcych oraz tarlisk i złożonej ikry, z wyjątkiem amatorskiego połowu ryb oraz wykonywania czynności związanych z racjonalną gospodarką rolną, leśną, rybacką i łowiecką;

10) umieszczania tablic reklamowych.

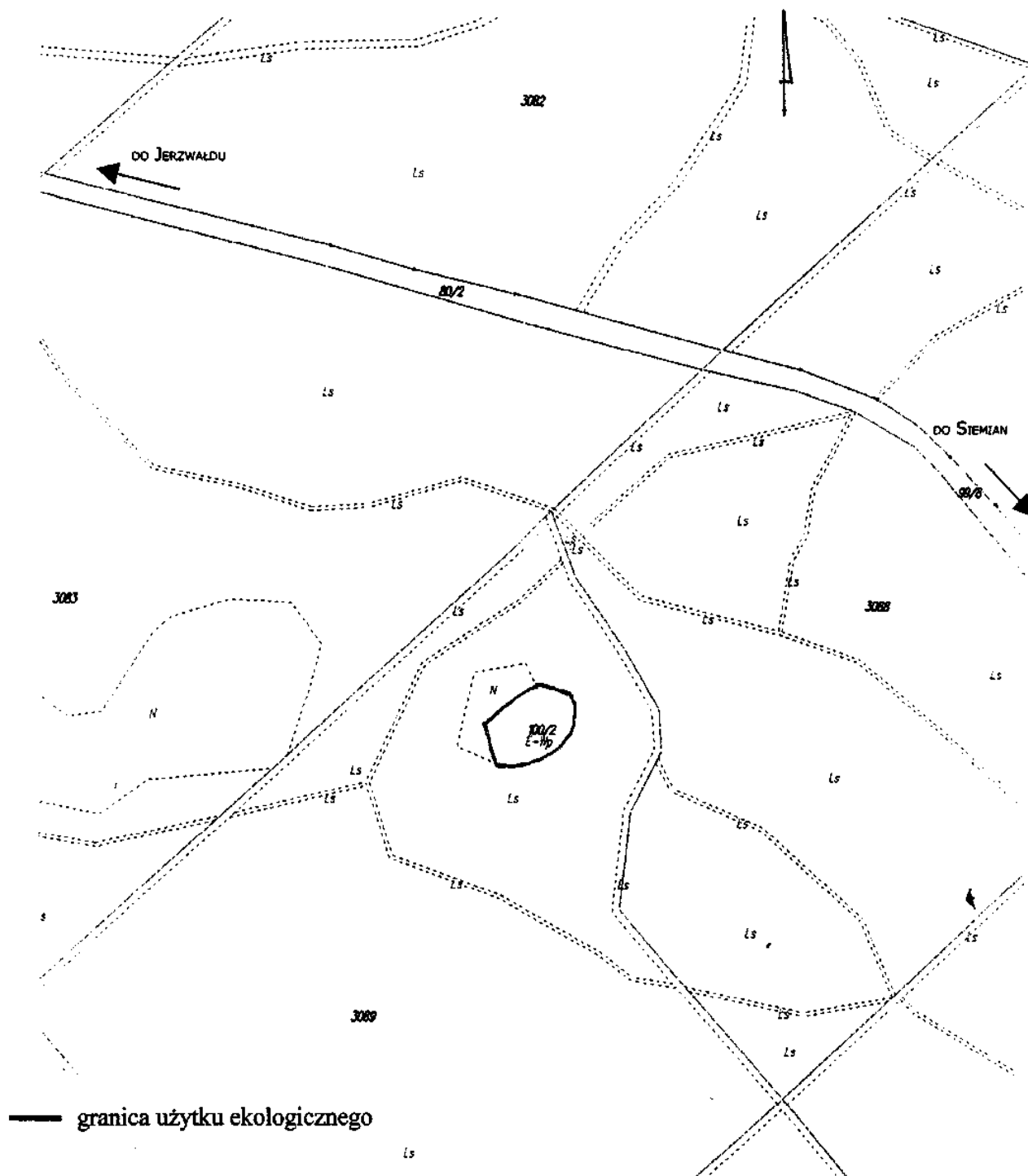
**§ 4.** Organem sprawującym nadzór nad użytkowaniem ekologicznym jest Wojewódzki Konserwator Przyrody.

**§ 5.** Traci moc § 3 rozporządzenia Nr 54 Wojewody Olsztyńskiego z dnia 16 czerwca 1998 roku w sprawie uznania za użytki ekologiczne (Dz. Urz. Woj. Olszt Nr 13, poz. 187) w części dotyczącej użytku ekologicznego „Kociołek”.

**§ 6.** Rozporządzenie wchodzi w życie po upływie 14 dni od dnia ogłoszenia w Dzienniku Urzędowym Województwa Warmińsko-Mazurskiego.

Wojewoda Warmińsko-Mazurski  
Marian Podziewski

Załącznik  
do rozporządzenia Nr 73  
Wojewody Warmińsko-Mazurskiego  
z dnia 16 października 2008 r.



2426

ROZPORZĄDZENIE Nr 74  
Wojewody Warmińsko-Mazurskiego  
z dnia 16 października 2008 r.

### w sprawie użytku ekologicznego „Kruczek”.

Na podstawie art. 44 ust. 2 i art. 153 ustawy z dnia 16 kwietnia 2004 r. o ochronie przyrody (Dz. U. Nr 92, poz. 880, z 2005 r. Nr 113, poz. 954 i Nr 130, poz. 1087, z 2007 r. Nr 75, poz. 493, Nr 176, poz. 1238 i Nr 181, poz. 1286 oraz z 2008 r. Nr 154, poz. 958) zarządza się, co następuje:

**§ 1. 1.** Użytek ekologiczny o nazwie „Kruczek” stanowi obszar śródleśnego jeziora Kruczek o powierzchni 4,24 ha położony na terenie gminy Piecki.

2. Granice użytku ekologicznego określa mapa sytuacyjna stanowiąca załącznik do rozporządzenia.

**§ 2.** Szczególnym celem ochrony użytku ekologicznego, o którym mowa w § 1, jest zachowanie ostoi wielu rzadkich gatunków roślin wodnych, bagiennych i torfowiskowych oraz ptaków wodno-błotnych.

**§ 3. 1.** Na obszarze użytku ekologicznego, o którym mowa w § 1, zabrania się:

- 1) niszczenia, uszkodzenia lub przekształcania obszaru;
- 2) wykonywania prac ziemnych trwale zniekształcających rzeźbę terenu, z wyjątkiem prac związanych z zabezpieczeniem przeciwsztormowym lub przeciwpowodziowym albo budową, odbudową, utrzymywaniem, remontem lub naprawą urządzeń wodnych;
- 3) uszkodzenia i zanieczyszczenia gleby;
- 4) dokonywania zmian stosunków wodnych, jeżeli zmiany te nie służą ochronie przyrody albo racjonalnej gospodarce rolnej, leśnej, wodnej lub rybackiej;

5) likwidowania, zasypywania i przekształcania naturalnych zbiorników wodnych, starorzeczy oraz obszarów wodno-błotnych;

6) wylewania gnojowicy, z wyjątkiem nawożenia użytkowanych gruntów rolnych;

7) zmiany sposobu użytkowania ziemi;

8) wydobywania do celów gospodarczych skał, w tym torfu, oraz skamieniałości, w tym kopalnych szczątków roślin i zwierząt, a także minerałów i bursztynu;

9) umyślnego zabijania dziko występujących zwierząt, niszczenia nor, legowisk zwierzęcych oraz tarlisk i złożonej ikry, z wyjątkiem amatorskiego połowu ryb oraz wykonywania czynności związanych z racjonalną gospodarką rolną, leśną, rybacką i łowiecką;

10) umieszczania tablic reklamowych.

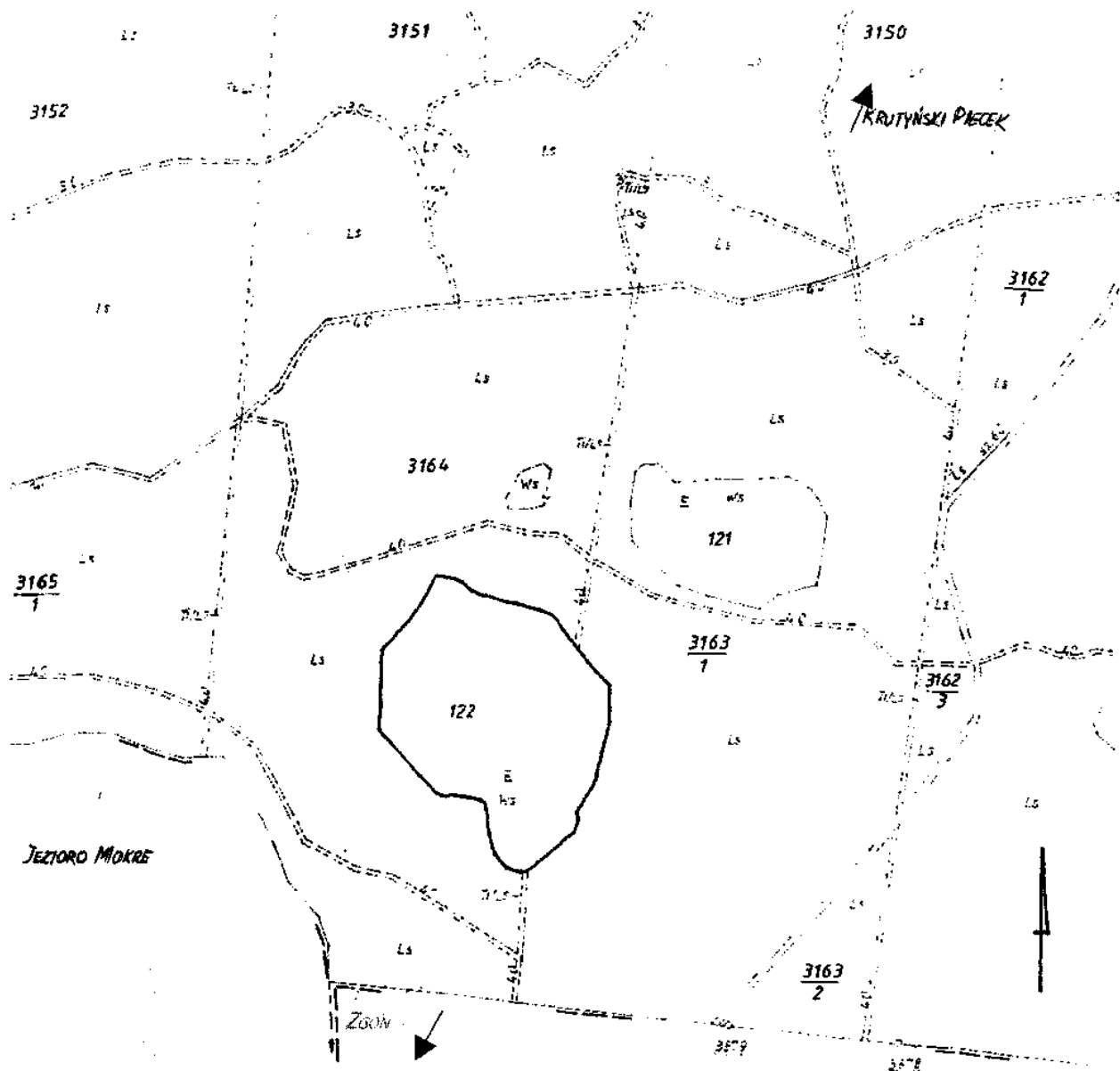
**§ 4.** Organem sprawującym nadzór nad użytkowaniem ekologicznym jest Wojewódzki Konserwator Przyrody.

**§ 5.** Traci moc § 3 rozporządzenia Nr 54 Wojewody Olsztyńskiego z dnia 16 czerwca 1998 roku w sprawie uznania za użytki ekologiczne (Dz. Urz. Woj. Olszt. Nr 13, poz. 187) w części dotyczącej użytku ekologicznego „Kruczek”.

**§ 6.** Rozporządzenie wchodzi w życie po upływie 14 dni od dnia ogłoszenia w Dzienniku Urzędowym Województwa Warmińsko-Mazurskiego.

Wojewoda Warmińsko-Mazurski  
Marian Podziewski

Załącznik  
do rozporządzenia Nr 74  
Wojewody Warmińsko-Mazurskiego  
z dnia 16 października 2008 r.



— granica użytku ekologicznego

2427

ROZPORZĄDZENIE Nr 75  
Wojewody Warmińsko-Mazurskiego  
z dnia 16 października 2008 r.

**w sprawie użytku ekologicznego „Czarne Duże i Małe”.**

Na podstawie art. 44 ust. 2 i art. 153 ustawy z dnia 16 kwietnia 2004 r. o ochronie przyrody (Dz. U. Nr 92, poz. 880, z 2005 r. Nr 113, poz. 954 i Nr 130, poz. 1087, z 2007 r. Nr 75, poz. 493, Nr 176, poz. 1238 i Nr 181, poz. 1286 oraz z 2008 r. Nr 154, poz. 958) zarządza się, co następuje:

**§ 1.** 1. Użytek ekologiczny o nazwie „Czarne Duże i Małe” stanowi obszar śródlęsnego jeziora Czarne Duże i Małe o powierzchni 5,60 ha położony na terenie gminy Łukta.

2. Granice użytku ekologicznego określa mapa sytuacyjna stanowiąca załącznik do rozporządzenia.

**§ 2.** Szczególnym celem ochrony użytku ekologicznego, o którym mowa w § 1, jest zachowanie ostoi wielu rzadkich gatunków roślin wodnych, bagiennych i torfowiskowych oraz ptaków wodno-błotnych.

**§ 3.** 1. Na obszarze użytku ekologicznego, o którym mowa w § 1, zabrania się:

- 1) niszczenia, uszkodzenia lub przekształcania obszaru;
- 2) wykonywania prac ziemnych trwale zniekształcających rzeźbę terenu, z wyjątkiem prac związanych z zabezpieczeniem przeciwsztormowym lub przeciwpowodziowym albo budową, odbudową, utrzymywaniem, remontem lub naprawą urządzeń wodnych;
- 3) uszkodzenia i zanieczyszczenia gleby;
- 4) dokonywania zmian stosunków wodnych, jeżeli zmiany te nie służą ochronie przyrody albo racjonalnej gospodarce rolnej, leśnej, wodnej lub rybackiej;

5) likwidowania, zasypywania i przekształcania naturalnych zbiorników wodnych, starorzeczy oraz obszarów wodno-błotnych;

6) wylewania gnojowicy, z wyjątkiem nawożenia użytkowanych gruntów rolnych;

7) zmiany sposobu użytkowania ziemi;

8) wydobywania do celów gospodarczych skał, w tym torfu, oraz skamieniałości, w tym kopalnych szczątków roślin i zwierząt, a także minerałów i bursztynu;

9) umyślnego zabijania dziko występujących zwierząt, niszczenia nor, legowisk zwierzęcych oraz tarlisk i złożonej ikry, z wyjątkiem amatorskiego połowu ryb oraz wykonywania czynności związanych z racjonalną gospodarką rolną, leśną, rybacką i łowiecką;

10) umieszczania tablic reklamowych.

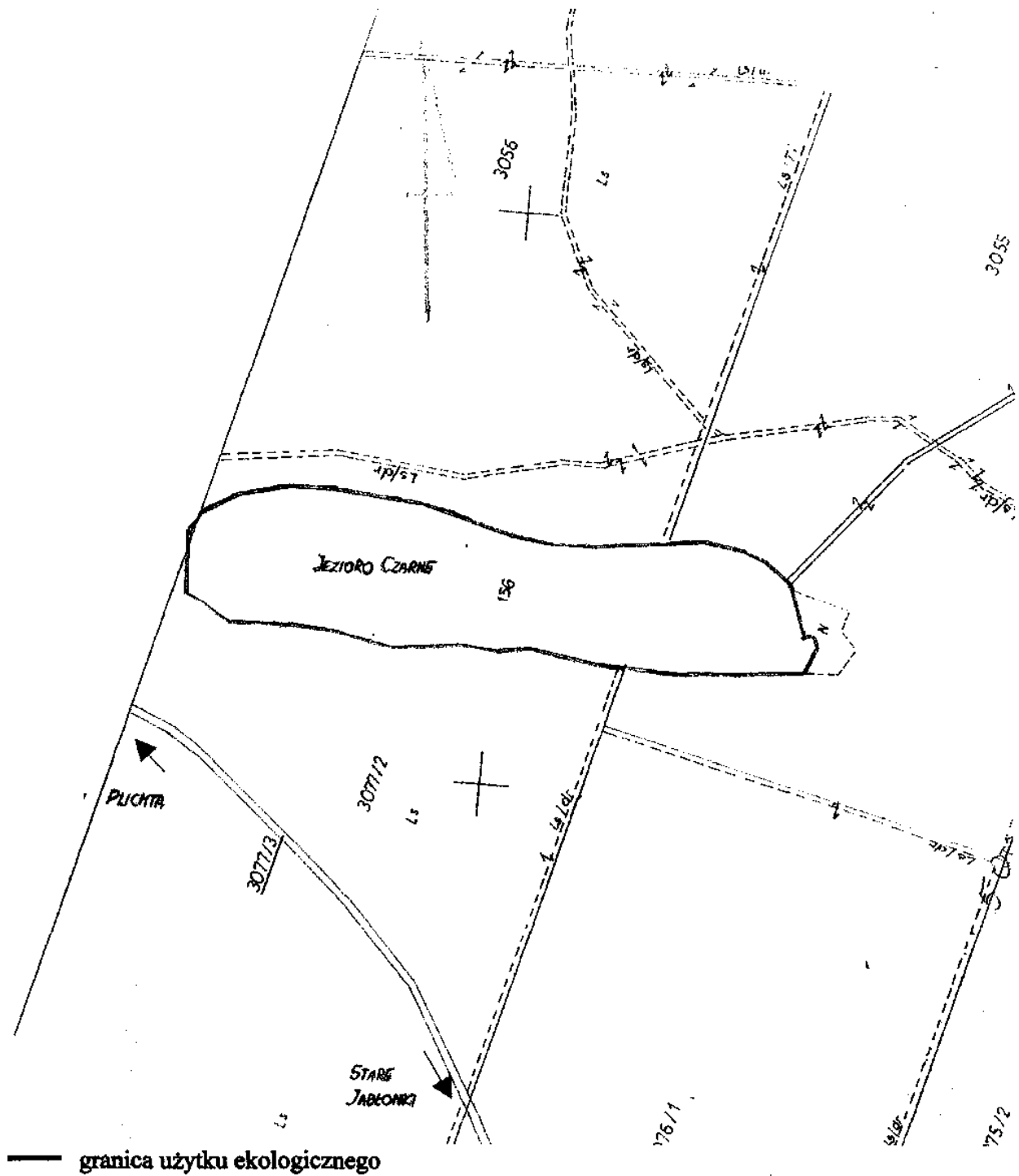
**§ 4.** Organem sprawującym nadzór nad użytkowaniem ekologicznym jest Wojewódzki Konserwator Przyrody.

**§ 5.** Traci moc § 3 rozporządzenia Nr 54 Wojewody Olsztyńskiego z dnia 16 czerwca 1998 roku w sprawie uznania za użytki ekologiczne (Dz. Urz. Woj. Olszt. Nr 13, poz. 187) w części dotyczącej użytku ekologicznego „Czarne Duże i Małe”.

**§ 6.** Rozporządzenie wchodzi w życie po upływie 14 dni od dnia ogłoszenia w Dzienniku Urzędowym Województwa Warmińsko-Mazurskiego.

Wojewoda Warmińsko-Mazurski  
Marian Podziewski

Załącznik  
do rozporządzenia Nr 75  
Wojewody Warmińsko-Mazurskiego  
z dnia 16 października 2008 r.



2428

ROZPORZĄDZENIE Nr 76  
Wojewody Warmińsko-Mazurskiego  
z dnia 16 października 2008 r.

### w sprawie użytku ekologicznego „Giedajty”.

Na podstawie art. 44 ust. 2 i art. 153 ustawy z dnia 16 kwietnia 2004 r. o ochronie przyrody (Dz. U. Nr 92, poz. 880, z 2005 r. Nr 113, poz. 954 i Nr 130, poz. 1087, z 2007 r. Nr 75, poz. 493, Nr 176, poz. 1238 i Nr 181, poz. 1286 oraz z 2008 r. Nr 154, poz. 958) zarządza się, co następuje:

**§ 1. 1.** Użytek ekologiczny o nazwie „Giedajty” stanowi obszar śródleśnego Jeziora Giedajckie o powierzchni 17,30 ha położony na terenie gminy Jonkowo.

2. Granice użytku ekologicznego określa mapa sytuacyjna stanowiąca załącznik do rozporządzenia.

**§ 2.** Szczególnym celem ochrony użytku ekologicznego, o którym mowa w § 1, jest zachowanie ostoi wielu rzadkich gatunków roślin wodnych, bagiennych i torfowiskowych oraz ptaków wodno-błotnych.

**§ 3. 1.** Na obszarze użytku ekologicznego, o którym mowa w § 1, zabrania się:

- 1) niszczenia, uszkodzenia lub przekształcania obszaru;
- 2) wykonywania prac ziemnych trwale zniekształcających rzeźbę terenu, z wyjątkiem prac związanych z zabezpieczeniem przeciwsztormowym lub przeciwpowodziowym albo budową, odbudową, utrzymywaniem, remontem lub naprawą urządzeń wodnych;
- 3) uszkodzenia i zanieczyszczenia gleby;
- 4) dokonywania zmian stosunków wodnych, jeżeli zmiany te nie służą ochronie przyrody albo racjonalnej gospodarce rolnej, leśnej, wodnej lub rybackiej;

5) likwidowania, zasypywania i przekształcania naturalnych zbiorników wodnych, starorzeczy oraz obszarów wodno-błotnych;

6) wylewania gnojowicy, z wyjątkiem nawożenia użytkowanych gruntów rolnych;

7) zmiany sposobu użytkowania ziemi;

8) wydobywania do celów gospodarczych skał, w tym torfu, oraz skamieniałości, w tym kopalnych szczątków roślin i zwierząt, a także minerałów i bursztynu;

9) umyślnego zabijania dziko występujących zwierząt, niszczenia nor, legowisk zwierzęcych oraz tarłisk i złożonej ikry, z wyjątkiem amatorskiego połowu ryb oraz wykonywania czynności związanych z racjonalną gospodarką rolną, leśną, rybacką i łowiecką;

10) umieszczania tablic reklamowych.

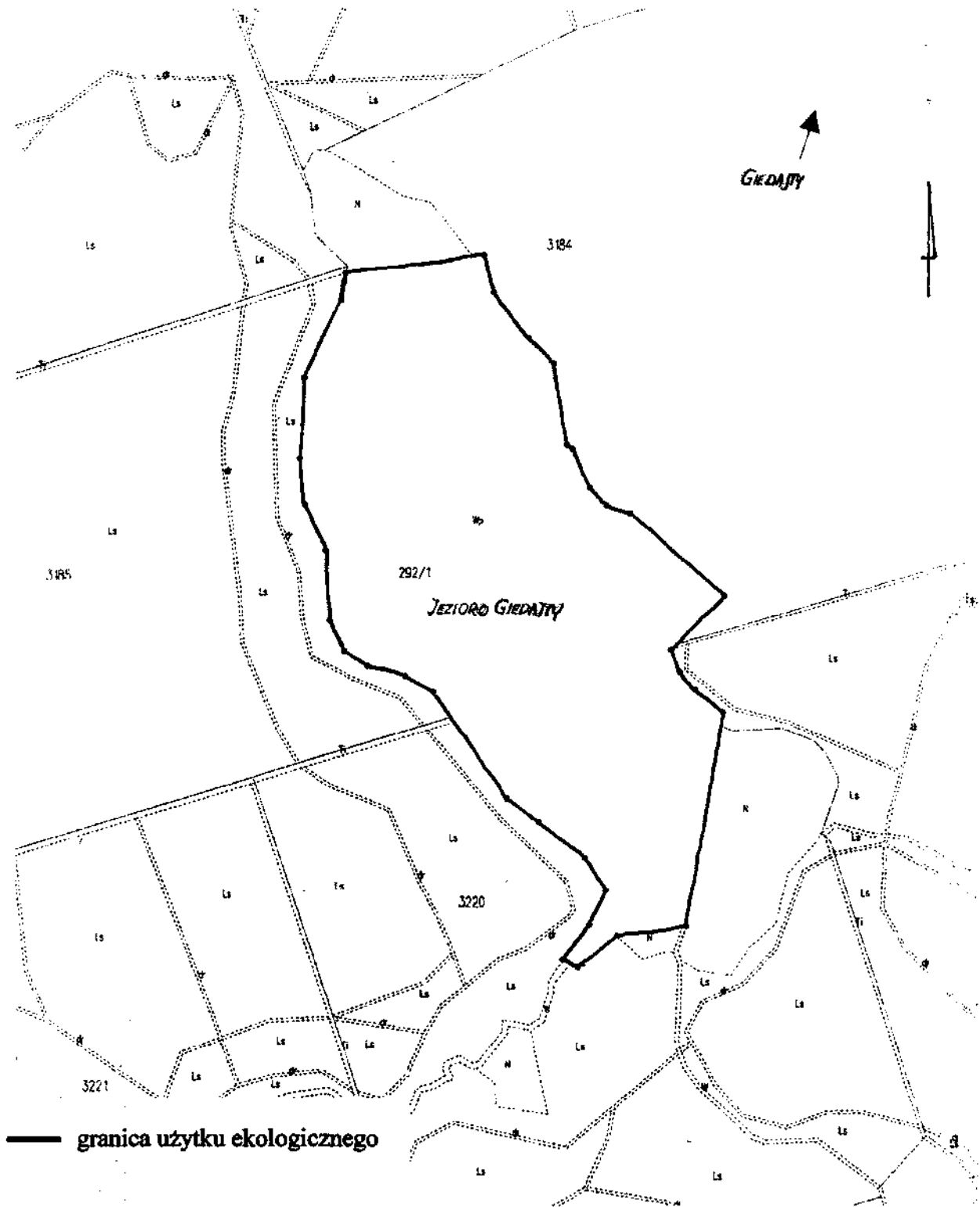
**§ 4.** Organem sprawującym nadzór nad użytkowaniem ekologicznym jest Wojewódzki Konserwator Przyrody.

**§ 5.** Traci moc § 3 rozporządzenia Nr 54 Wojewody Olsztyńskiego z dnia 16 czerwca 1998 roku w sprawie uznania za użytki ekologiczne (Dz. Urz. Woj. Olszt. Nr 13, poz. 187) w części dotyczącej użytku ekologicznego „Giedajty”.

**§ 6.** Rozporządzenie wchodzi w życie po upływie 14 dni od dnia ogłoszenia w Dzienniku Urzędowym Województwa Warmińsko-Mazurskiego.

Wojewoda Warmińsko-Mazurski  
Marian Podziewski

Załącznik  
do rozporządzenia Nr 76  
Wojewody Warmińsko-Mazurskiego  
z dnia 16 października 2008 r.



**— granica użytku ekologicznego**

**2429**

**ROZPORZĄDZENIE Nr 77  
Wojewody Warmińsko-Mazurskiego**



**z dnia 16 października 2008 r.**

**w sprawie użytku ekologicznego „Klimont”.**

Na podstawie art. 44 ust. 2 i art. 153 ustawy z dnia 16 kwietnia 2004 r. o ochronie przyrody (Dz. U. Nr 92, poz. 880, z 2005 r. Nr 113, poz. 954 i Nr 130, poz. 1087, z 2007 r. Nr 75, poz. 493, Nr 176, poz. 1238 i Nr 181, poz. 1286 oraz z 2008 r. Nr 154, poz. 958) zarządza się, co następuje:

**§ 1.** 1. Użytek ekologiczny o nazwie „Klimont” stanowi obszar śródleśnego jeziora Klimont o powierzchni 12,28 ha położony na terenie gminy Piecki.

2. Granice użytku ekologicznego określa mapa sytuacyjna stanowiąca załącznik do rozporządzenia.

**§ 2.** Szczególnym celem ochrony użytku ekologicznego, o którym mowa w § 1, jest zachowanie ostoi wielu rzadkich gatunków roślin wodnych, bagiennych i torfowiskowych oraz ptaków wodno-błotnych.

**§ 3.** 1. Na obszarze użytku ekologicznego, o którym mowa w § 1, zabrania się:

- 1) niszczenia, uszkodzenia lub przekształcania obszaru;
- 2) wykonywania prac ziemnych trwale zniekształcających rzeźbę terenu, z wyjątkiem prac związanych z zabezpieczeniem przeciwsztormowym lub przeciwpowodziowym albo budową, odbudową, utrzymywaniem, remontem lub naprawą urządzeń wodnych;
- 3) uszkodzenia i zanieczyszczenia gleby;
- 4) dokonywania zmian stosunków wodnych, jeżeli zmiany te nie służą ochronie przyrody albo racjonalnej gospodarce rolnej, leśnej, wodnej lub rybackiej;

5) likwidowania, zasypywania i przekształcania naturalnych zbiorników wodnych, starorzeczy oraz obszarów wodno-błotnych;

6) wylewania gnojowicy, z wyjątkiem nawożenia użytkowanych gruntów rolnych;

7) zmiany sposobu użytkowania ziemi;

8) wydobywania do celów gospodarczych skał, w tym tortu, oraz skamieniałości, w tym kopalnych szczątków roślin i zwierząt, a także minerałów i bursztynu;

9) umyślnego zabijania dziko występujących zwierząt, niszczenia nor, legowisk zwierzęcych oraz tarlisk i złożonej ikry, z wyjątkiem amatorskiego połowu ryb oraz wykonywania czynności związanych z racjonalną gospodarką rolną, leśną, rybacką i łowiecką;

10) umieszczania tablic reklamowych.

**§ 4.** Organem sprawującym nadzór nad użytkowaniem ekologicznym jest Wojewódzki Konserwator Przyrody.

**§ 5.** Traci moc § 3 rozporządzenia Nr 54 Wojewody Olsztyńskiego z dnia 16 czerwca 1998 roku w sprawie uznania za użytki ekologiczne (Dz. Urz. Woj. Olszt. Nr 13, poz. 187) w części dotyczącej użytku ekologicznego „Klimont”.

**§ 6.** Rozporządzenie wchodzi w życie po upływie 14 dni od dnia ogłoszenia w Dzienniku Urzędowym Województwa Warmińsko-Mazurskiego.

Wojewoda Warmińsko-Mazurski  
Marian Podziewski

Załącznik  
do rozporządzenia Nr 77  
Wojewody Warmińsko-Mazurskiego  
z dnia 16 października 2008 r.



**w sprawie użytku ekologicznego „Klimontek”.**

Na podstawie art. 44 ust. 2 i art. 153 ustawy z dnia 16 kwietnia 2004 r. o ochronie przyrody (Dz. U. Nr 92, poz. 880, z 2005 r. Nr 113, poz. 954 i Nr 130, poz. 1087, z 2007 r. Nr 75, poz. 493, Nr 176, poz. 1238 i Nr 181, poz. 1286 oraz z 2008 r. Nr 154, poz. 958) zarządza się, co następuje:

**§ 1.** 1. Użytek ekologiczny o nazwie „Klimontek” stanowi obszar śródleśnego jeziora Klimontek o powierzchni 0,37 ha położony na terenie gminy Piecki.

2. Granice użytku ekologicznego określa mapa ewidencyjna stanowiąca załącznik do rozporządzenia.

**§ 2.** Szczególnym celem ochrony użytku ekologicznego, o którym mowa w § 1, jest zachowanie ostoi wielu rzadkich gatunków roślin wodnych, bagiennych i torfowiskowych oraz ptaków wodno-błotnych.

**§ 3.** Na obszarze użytku ekologicznego, o którym mowa w § 1, zabrania się:

- 1) niszczenia, uszkodzenia lub przekształcania obszaru;
- 2) wykonywania prac ziemnych trwale zniekształcających rzeźbę terenu, z wyjątkiem prac związanych z zabezpieczeniem przeciwsztormowym lub przeciwpowodziowym albo budową, odbudową, utrzymywaniem, remontem lub naprawą urządzeń wodnych;
- 3) uszkodzenia i zanieczyszczenia gleby;
- 4) dokonywania zmian stosunków wodnych, jeżeli zmiany te nie służą ochronie przyrody albo racjonalnej gospodarce rolnej, leśnej, wodnej lub rybackiej;

5) likwidowania, zasypywania i przekształcania naturalnych zbiorników wodnych, starorzeczy oraz obszarów wodno-błotnych;

6) wylewania gnojowicy, z wyjątkiem nawożenia użytkowanych gruntów rolnych;

7) zmiany sposobu użytkowania ziemi;

8) wydobywania do celów gospodarczych skał, w tym torfu, oraz skamieniałości, w tym kopalnych szczątków roślin i zwierząt, a także minerałów i bursztynu;

9) umyślnego zabijania dziko występujących zwierząt, niszczenia nor, legowisk zwierzęcych oraz tarlisk i złożonej ikry, z wyjątkiem amatorskiego połowu ryb oraz wykonywania czynności związanych z racjonalną gospodarką rolną, leśną, rybacką i łowiecką;

10) umieszczania tablic reklamowych.

**§ 4.** Organem sprawującym nadzór nad użytkowaniem ekologicznym jest Wojewódzki Konserwator Przyrody.

**§ 5.** Traci moc § 3 rozporządzenia Nr 54 Wojewody Olsztyńskiego z dnia 16 czerwca 1998 roku w sprawie uznania za użytki ekologiczne (Dz. Urz. Woj. Olszt. Nr 13, poz. 187) w części dotyczącej użytku ekologicznego „Klimontek”.

**§ 6.** Rozporządzenie wchodzi w życie po upływie 14 dni od dnia ogłoszenia w Dzienniku Urzędowym Województwa Warmińsko-Mazurskiego.

Wojewoda Warmińsko-Mazurski  
Marian Podziewski

Załącznik  
do rozporządzenia Nr 78  
Wojewody Warmińsko-Mazurskiego  
z dnia 16 października 2008 r.



### w sprawie użytku ekologicznego „Dziegciarek”.

Na podstawie art. 44 ust. 2 i art. 153 ustawy z dnia 16 kwietnia 2004 r. o ochronie przyrody (Dz. U. Nr 92, poz. 880, z 2005 r. Nr 113, poz. 954 i Nr 130, poz. 1087, z 2007 r. Nr 75, poz. 493, Nr 176, poz. 1238 i Nr 181, poz. 1286 oraz z 2008 r. Nr 154, poz. 958) zarządza się, co następuje:

**§ 1. 1.** Użytek ekologiczny o nazwie „Dziegciarek” stanowi obszar śródleśnego jeziora Dziegciarek o powierzchni 1,89 ha położony na terenie gminy Piecki.

2. Granice użytku ekologicznego określa mapa ewidencyjna stanowiąca załącznik do rozporządzenia.

**§ 2.** Szczególnym celem ochrony użytku ekologicznego, o którym mowa w § 1, jest zachowanie ostoi wielu rzadkich gatunków roślin wodnych, bagiennych i torfowiskowych oraz ptaków wodno-błotnych.

**§ 3.** Na obszarze użytku ekologicznego, o którym mowa w § 1, zabrania się:

- 1) niszczenia, uszkodzenia lub przekształcania obszaru;
- 2) wykonywania prac ziemnych trwale zniekształcających rzeźbę terenu, z wyjątkiem prac związanych z zabezpieczeniem przeciwsztormowym lub przeciwpowodziowym albo budową, odbudową, utrzymywaniem, remontem lub naprawą urządzeń wodnych;
- 3) uszkodzenia i zanieczyszczenia gleby;
- 4) dokonywania zmian stosunków wodnych, jeżeli zmiany te nie służą ochronie przyrody albo racjonalnej gospodarce rolnej, leśnej, wodnej lub rybackiej;

5) likwidowania, zasypywania i przekształcania naturalnych zbiorników wodnych, starorzeczy oraz obszarów wodno-błotnych;

6) wylewania gnojowicy, z wyjątkiem nawożenia użytkowanych gruntów rolnych;

7) zmiany sposobu użytkowania ziemi;

8) wydobywania do celów gospodarczych skał, w tym torfu, oraz skamieniałości, w tym kopalnych szczątków roślin i zwierząt, a także minerałów i bursztynu;

9) umyślnego zabijania dziko występujących zwierząt, niszczenia nor, legowisk zwierzęcych oraz tarlisk i złożonej ikry, z wyjątkiem amatorskiego połowu ryb oraz wykonywania czynności związanych z racjonalną gospodarką rolną, leśną, rybacką i łowiecką;

10) umieszczania tablic reklamowych.

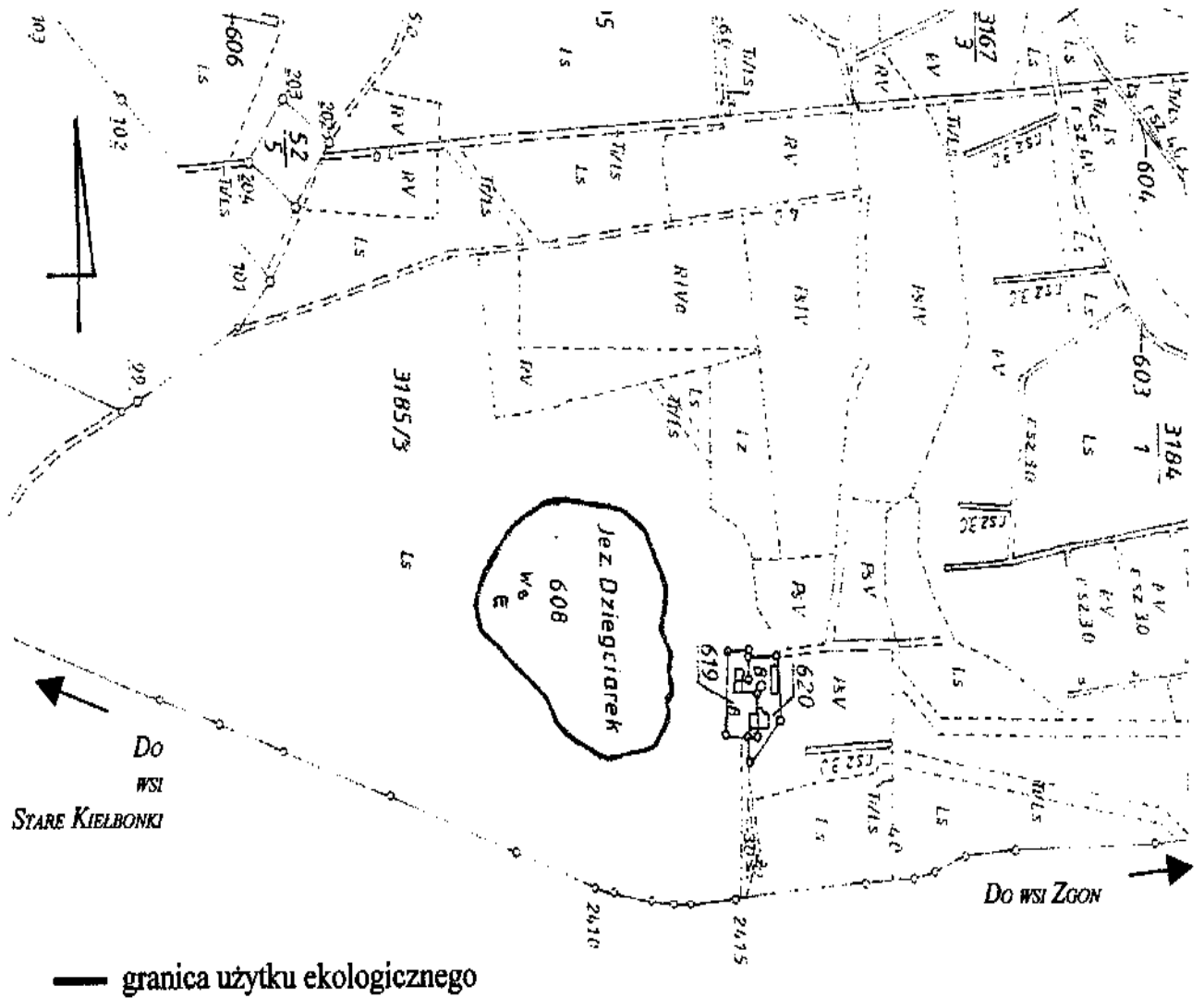
**§ 4.** Organem sprawującym nadzór nad użytkowaniem ekologicznym jest Wojewódzki Konserwator Przyrody.

**§ 5.** Traci moc § 3 rozporządzenia Nr 54 Wojewody Olsztyńskiego z dnia 16 czerwca 1998 roku w sprawie uznania za użytki ekologiczne (Dz. Urz. Woj. Olszt. Nr 13, poz. 187) w części dotyczącej użytku ekologicznego „Dziegciarek”.

**§ 6.** Rozporządzenie wchodzi w życie po upływie 14 dni od dnia ogłoszenia w Dzienniku Urzędowym Województwa Warmińsko-Mazurskiego.

Wojewoda Warmińsko-Mazurski  
Marian Podziewski

Załącznik  
do rozporządzenia Nr 79  
Wojewody Warmińsko-Mazurskiego  
z dnia 16 października 2008 r.



2432

ROZPORZĄDZENIE Nr 80  
Wojewody Warmińsko-Mazurskiego

**z dnia 16 października 2008 r.**

**w sprawie użytku ekologicznego „Piecki”.**

Na podstawie art. 44 ust. 2 i art. 153 ustawy z dnia 16 kwietnia 2004 r. o ochronie przyrody (Dz. U. Nr 92, poz. 880, z 2005 r. Nr 113, poz. 954 i Nr 130, poz. 1087, z 2007 r. Nr 75, poz. 493, Nr 176, poz. 1238 i Nr 181, poz. 1286 oraz z 2008 r. Nr 154, poz. 958) zarządza się, co następuje:

**§ 1.** 1. Użytek ekologiczny o nazwie „Piecki” stanowi obszar śródleśnego jeziora Piecki (Plewek) o powierzchni 3,11 ha położony na terenie gminy Łukta.

2. Granice użytku ekologicznego określa mapa ewidencyjna stanowiąca załącznik do rozporządzenia.

**§ 2.** Szczególnym celem ochrony użytku ekologicznego, o którym mowa w § 1, jest zachowanie ostoi wielu rzadkich gatunków roślin wodnych, bagiennych i torfowiskowych oraz ptaków wodno-błotnych.

**§ 3.** Na obszarze użytku ekologicznego, o którym mowa w § 1, zabrania się:

- 1) mszczenia, uszkodzenia lub przekształcania obszaru;
- 2) wykonywania prac ziemnych trwale zniekształcających rzeźbę terenu, z wyjątkiem prac związanych z zabezpieczeniem przeciwsztormowym lub przeciwpowodziowym albo budową, odbudową, utrzymywaniem, remontem lub naprawą urządzeń wodnych;
- 3) uszkodzenia i zanieczyszczenia gleby;
- 4) dokonywania zmian stosunków wodnych, jeżeli zmiany te nie służą ochronie przyrody albo racjonalnej gospodarce rolnej, leśnej, wodnej lub rybackiej;
- 5) likwidowania, zasypywania i przekształcania naturalnych zbiorników wodnych, starorzeczy oraz obszarów wodno-błotnych;

6) wylewania gnojowicy, z wyjątkiem nawożenia użytkowanych gruntów rolnych;

7) zmiany sposobu użytkowania ziemi;

8) wydobywania do celów gospodarczych skał, w tym torfu, oraz skamieniałości, w tym kopalnych szczątków roślin i zwierząt, a także minerałów i bursztynu;

9) umyślnego zabijania dziko występujących zwierząt, niszczenia nor, legowisk zwierzęcych oraz tarlisk i złożonej ikry, z wyjątkiem amatorskiego połowu ryb oraz wykonywania czynności związanych z racjonalną gospodarką rolną, leśną, rybacką i łowiecką;

10) umieszczania tablic reklamowych.

**§ 4.** Organem sprawującym nadzór nad użytkowaniem ekologicznym jest Wojewódzki Konserwator Przyrody.

**§ 5.** W § 1 rozporządzenia Nr 54 Wojewody Olsztyńskiego z dnia 16 czerwca 1998 roku w sprawie uznania za użytki ekologiczne (Dz. Urz. Woj. Olszt. Nr 13, poz. 187) wiersz oznaczony Lp 3 tabeli otrzymuje brzmienie:

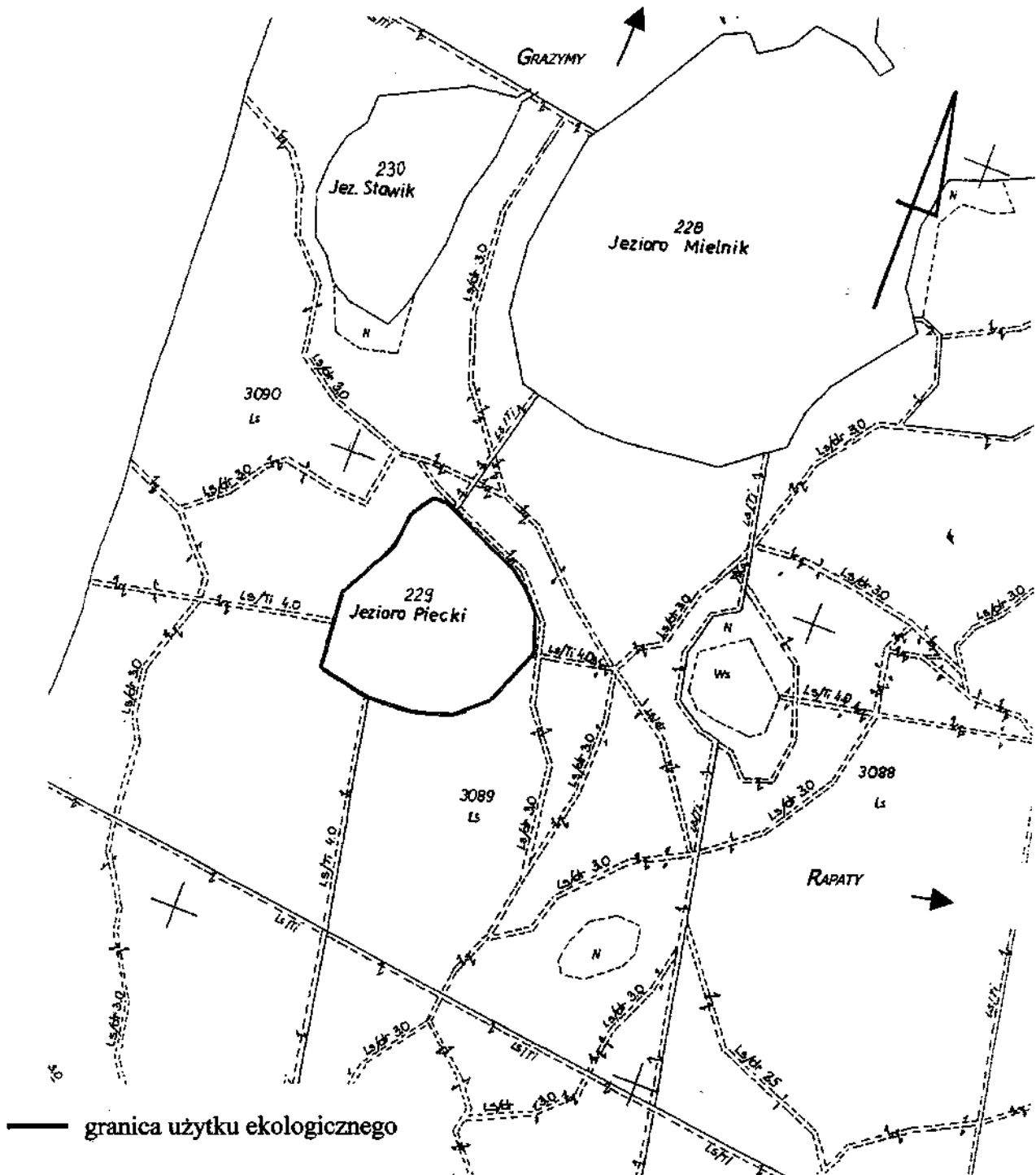
3	Piecki	Łukta	Stare Jabłonki	3,11	Nr 229 Plichta
---	--------	-------	----------------	------	----------------

**§ 6.** Traci moc § 3 rozporządzenia Nr 54 Wojewody Olsztyńskiego z dnia 16 czerwca 1998 roku w sprawie uznania za użytki ekologiczne (Dz. Urz. Woj. Olszt. Nr 13, poz. 187) w części dotyczącej użytku ekologicznego „Piecki”.

**§ 7.** Rozporządzenie wchodzi w życie po upływie 14 dni od dnia ogłoszenia w Dzienniku Urzędowym Województwa Warmińsko-Mazurskiego.

Wojewoda Warmińsko-Mazurski  
Marian Podziewski

Załącznik  
do rozporządzenia Nr 80  
Wojewody Warmińsko-Mazurskiego  
z dnia 16 października 2008 r.



2433

ROZPORZĄDZENIE Nr 81  
Wojewody Warmińsko-Mazurskiego  
z dnia 16 października 2008 r.



### w sprawie użytku ekologicznego „Jezioro Łajskie”.

Na podstawie art. 44 ust. 2 i art. 153 ustawy z dnia 16 kwietnia 2004 r. o ochronie przyrody (Dz. U. Nr 92, poz. 880, z 2005 r. Nr 113, poz. 954 i Nr 130, poz. 1087, z 2007 r. Nr 75, poz. 493, Nr 176, poz. 1238 i Nr 181, poz. 1286 oraz z 2008 r. Nr 154, poz. 958) zarządza się, co następuje:

**§ 1.** 1. Użytek ekologiczny o nazwie „Jezioro Łajskie” stanowi jezioro o powierzchni 8,83 ha, położone na terenie gminy Ława, na południe od miasta Ława, przy trakcie kolejowym Gdańsk-Warszawa.

2. Granice użytku ekologicznego określa mapa sytuacyjna stanowiąca załącznik do rozporządzenia.

**§ 2.** Szczególnym celem ochrony użytku ekologicznego, o którym mowa w § 1, jest zachowanie jeziora oligotroficznego, które stanowi korzystny biotop dla wielu gatunków roślin chronionych i ptaków..

**§ 3.** 1. Na obszarze użytku ekologicznego, o którym mowa w § 1, zabrania się:

- 1) niszczenia, uszkodzenia lub przekształcania obszaru;
- 2) wykonywania prac ziemnych trwale zniekształcających rzeźbę terenu, z wyjątkiem prac związanych z zabezpieczeniem przeciwsztormowym lub przeciwpowodziowym albo budową, odbudową, utrzymywaniem, remontem lub naprawą urządzeń wodnych;
- 3) uszkodzenia i zanieczyszczenia gleby;
- 4) dokonywania zmian stosunków wodnych, jeżeli zmiany te nie służą ochronie przyrody albo racjonalnej gospodarce rolnej, leśnej, wodnej lub rybackiej;

5) likwidowania, zasypywania i przekształcania naturalnych zbiorników wodnych, starorzeczy oraz obszarów wodno-błotnych;

6) wylewania gnojowicy, z wyjątkiem nawożenia użytkowanych gruntów rolnych;

7) zmiany sposobu użytkowania ziemi;

8) wydobywania do celów gospodarczych skał, w tym torfu, oraz skamieniałości, w tym kopalnych szczątków roślin i zwierząt, a także minerałów i bursztynu;

9) umyślnego zabijania dziko występujących zwierząt, niszczenia nor, legowisk zwierzęcych oraz tarłisk i złożonej ikry, z wyjątkiem amatorskiego połowu ryb oraz wykonywania czynności związanych z racjonalną gospodarką rolną, leśną, rybacką i łowiecką;

10) umieszczania tablic reklamowych.

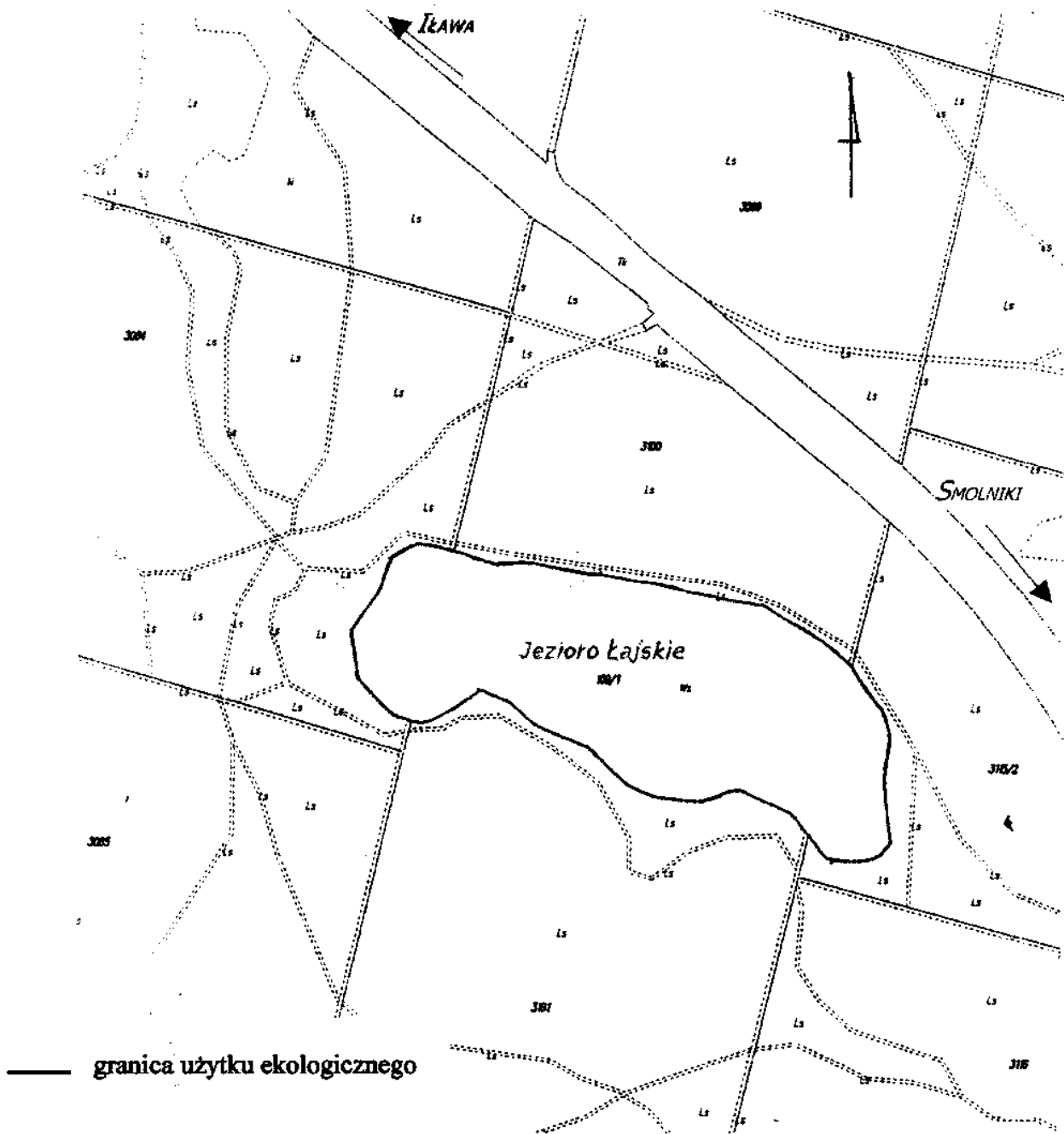
**§ 4.** Organem sprawującym nadzór nad użytkowaniem ekologicznym jest Wojewódzki Konserwator Przyrody.

**§ 5.** Traci moc § 2 rozporządzenia Nr 181 Wojewody Olsztyńskiego z dnia 24 sierpnia 1993 r. w sprawie uznania za użytek ekologiczny (Dz. Urz. Woj. Olszt. Nr 27, poz. 304).

**§ 6.** Rozporządzenie wchodzi w życie po upływie 14 dni od dnia ogłoszenia w Dzienniku Urzędowym Województwa Warmińsko-Mazurskiego.

Wojewoda Warmińsko-Mazurski  
Marian Podziewski

Załącznik  
do rozporządzenia Nr 81  
Wojewody Warmińsko-Mazurskiego  
z dnia 16 października 2008 r.



2434

ROZPORZĄDZENIE Nr 82  
Wojewody Warmińsko-Mazurskiego  
z dnia 16 października 2008 r.

**w sprawie użytku ekologicznego „Brzeźno Mazurskie”.**

Na podstawie art. 44 ust. 2 i art. 153 ustawy z dnia 16 kwietnia 2004 r. o ochronie przyrody (Dz. U. Nr 92, poz. 880, z 2005 r. Nr 113, poz. 954 i Nr 130, pozv1087, z 2007 r. Nr 75, poz. 493, Nr 176, poz. 1238 i Nr 181, poz. 1286 oraz z 2008 r. Nr 154, poz. 958) zarządza się, co następuje:

**§ 1.** 1. Użytek ekologiczny o nazwie „Brzeźno Mazurskie” stanowi obszar o powierzchni 19,12 ha położony na terenie gminy Dąbrówno.

2. Granice użytku ekologicznego określa mapa sytuacyjna stanowiąca załącznik do rozporządzenia.

**§ 2.** Szczególnym celem ochrony użytku ekologicznego, o którym mowa w § 1, jest zachowanie nieużytkowanych łąk, bagien i pastwisk, o charakterze zbliżonym do naturalnego.

**§ 3.** 1. Na obszarze użytku ekologicznego, o którym mowa w § 1, zabrania się:

- 1) niszczenia, uszkodzenia lub przekształcania obszaru;
- 2) wykonywania prac ziemnych trwale zniekształcających rzeźbę terenu, z wyjątkiem prac związanych z zabezpieczeniem przeciwsztormowym lub przeciwpowodziowym albo budową, odbudową, utrzymywaniem, remontem lub naprawą urządzeń wodnych;
- 3) uszkodzenia i zanieczyszczenia gleby;
- 4) dokonywania zmian stosunków wodnych, jeżeli zmiany te nie służą ochronie przyrody albo racjonalnej gospodarce rolnej, leśnej, wodnej lub rybackiej;

5) likwidowania, zasypywania i przekształcania naturalnych zbiorników wodnych, starorzeczy oraz obszarów wodno-błotnych;

6) wylewania gnojowicy, z wyjątkiem nawożenia użytkowanych gruntów rolnych;

7) zmiany sposobu użytkowania ziemi;

8) wydobywania do celów gospodarczych skał, w tym torfu, oraz skamieniałości, w tym kopalnych szczątków roślin i zwierząt, a także minerałów i bursztynu;

9) umyślnego zabijania dziko występujących zwierząt, niszczenia nor, legowisk zwierzęcych oraz tarlisk i złożonej ikry, z wyjątkiem amatorskiego połowu ryb oraz wykonywania czynności związanych z racjonalną gospodarką rolną, leśną, rybacką i łowiecką;

10) umieszczania tablic reklamowych.

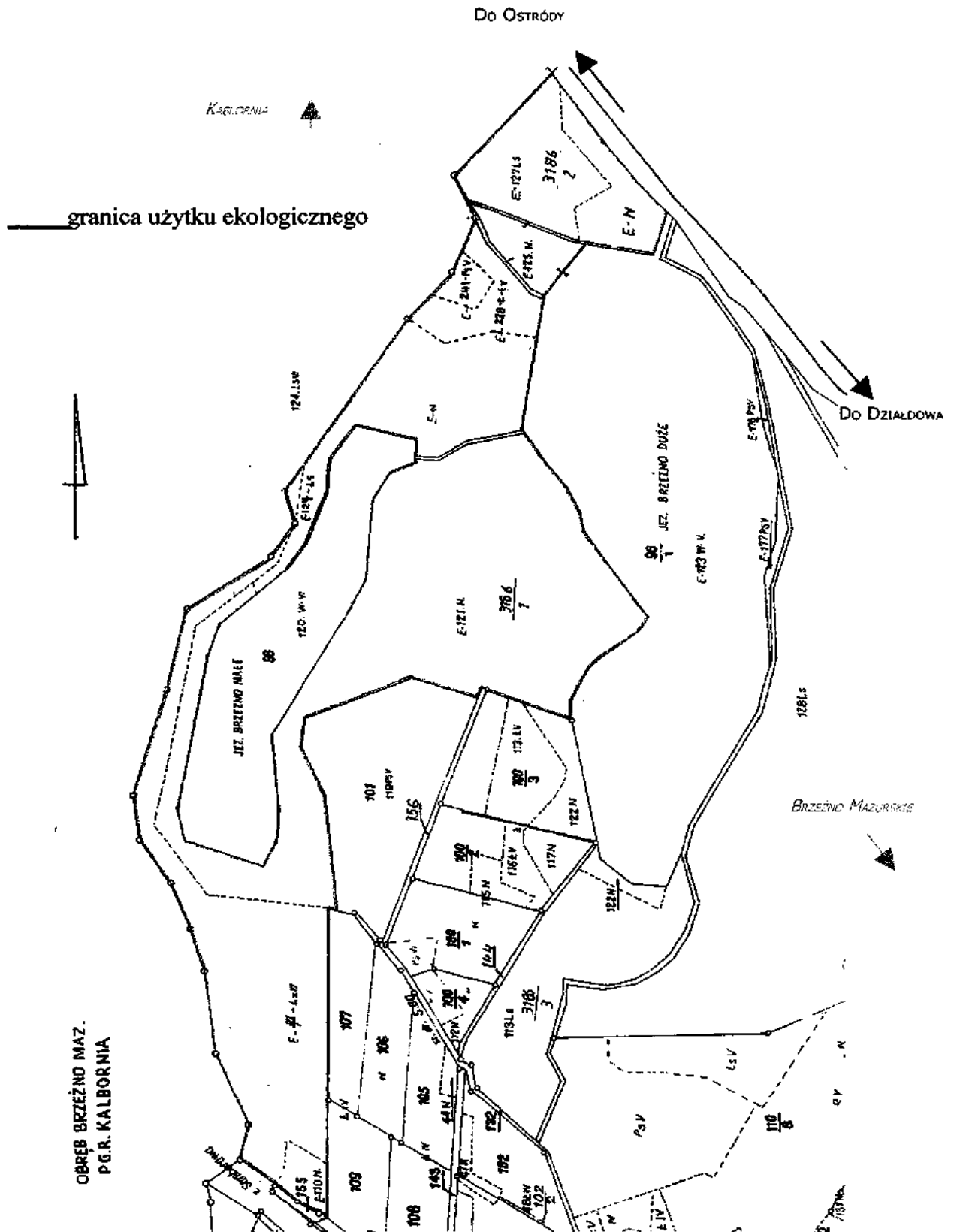
**§ 4.** Organem sprawującym nadzór nad użytkowaniem ekologicznym jest Wojewódzki Konserwator Przyrody.

**§ 5.** Traci moc § 2 rozporządzenia Nr 63 Wojewody Olsztyńskiego z dnia 17 marca 1997 roku w sprawie uznania za użytek ekologiczny obszaru wodno-błotnego pn. „Brzeźno Mazurskie” (Dz. Urz. Woj. Olszt. Nr 9, poz. 102).

**§ 6.** Rozporządzenie wchodzi w życie po upływie 14 dni od dnia ogłoszenia w Dzienniku Urzędowym Województwa Warmińsko-Mazurskiego.

Wojewoda Warmińsko-Mazurski  
Marian Podziewski

Załącznik  
do rozporządzenia Nr 82  
Wojewody Warmińsko-Mazurskiego  
z dnia 16 października 2008 r.



2435

ROZPORZĄDZENIE Nr 83  
Wojewody Warmińsko-Mazurskiego

z dnia 16 października 2008 r.

**w sprawie użytku ekologicznego „Wyspa na Jeziorze Pluszne”.**

Na podstawie art. 44 ust. 2 i art. 153 ustawy z dnia 16 kwietnia 2004 r. o ochronie przyrody (Dz. U. Nr 92, poz. 880, z 2005 r. Nr 113, poz. 954 i Nr 130, poz. 1087, z 2007 r. Nr 75, poz. 493, Nr 176, poz. 1238 i Nr 181, poz. 1286 oraz z 2008 r. Nr 154, poz. 958) zarządza się, co następuje:

**§ 1.** 1. Użytek ekologiczny o nazwie „Wyspa na Jeziorze Pluszne” stanowi obszar o powierzchni 4,51 ha położony na terenie gminy Stawiguda.

2. Granice użytku ekologicznego określa mapa sytuacyjna stanowiąca załącznik do rozporządzenia.

**§ 2.** Szczególnym celem ochrony użytku ekologicznego, o którym mowa w § 1, jest zachowanie malowniczej wyspy z rzadka porośniętej jałowcem pospolitym *Juniperus communis* oraz roślinnością kserotermiczną.

**§ 3.** 1. Na obszarze użytku ekologicznego, o którym mowa w § 1, zabrania się:

- 1) niszczenia, uszkodzenia lub przekształcania obszaru;
- 2) wykonywania prac ziemnych trwale zniekształcających rzeźbę terenu, z wyjątkiem prac związanych z zabezpieczeniem przeciwsztorowym lub przeciwpowodziowym albo budową, odbudową, utrzymywaniem, remontem lub naprawą urządzeń wodnych;
- 3) uszkodzenia i zanieczyszczenia gleby;
- 4) dokonywania zmian stosunków wodnych, jeżeli zmiany te nie służą ochronie przyrody albo racjonalnej gospodarce rolnej, leśnej, wodnej lub rybackiej;

5) likwidowania, zasypywania i przekształcania naturalnych zbiorników wodnych, starorzeczy oraz obszarów wodno-błotnych;

6) wylewania gnojowicy, z wyjątkiem nawożenia użytkowanych gruntów rolnych;

7) zmiany sposobu użytkowania ziemi;

8) wydobywania do celów gospodarczych skał, w tym torfu, oraz skamieniałości, w tym kopalnych szczątków roślin i zwierząt, a także minerałów i bursztynu;

9) umyślnego zabijania dziko występujących zwierząt, niszczenia nor, legowisk zwierzęcych oraz tarlisk i złożonej ikry, z wyjątkiem amatorskiego połowu ryb oraz wykonywania czynności związanych z racjonalną gospodarką rolną, leśną, rybacką i łowiecką;

10) umieszczania tablic reklamowych.

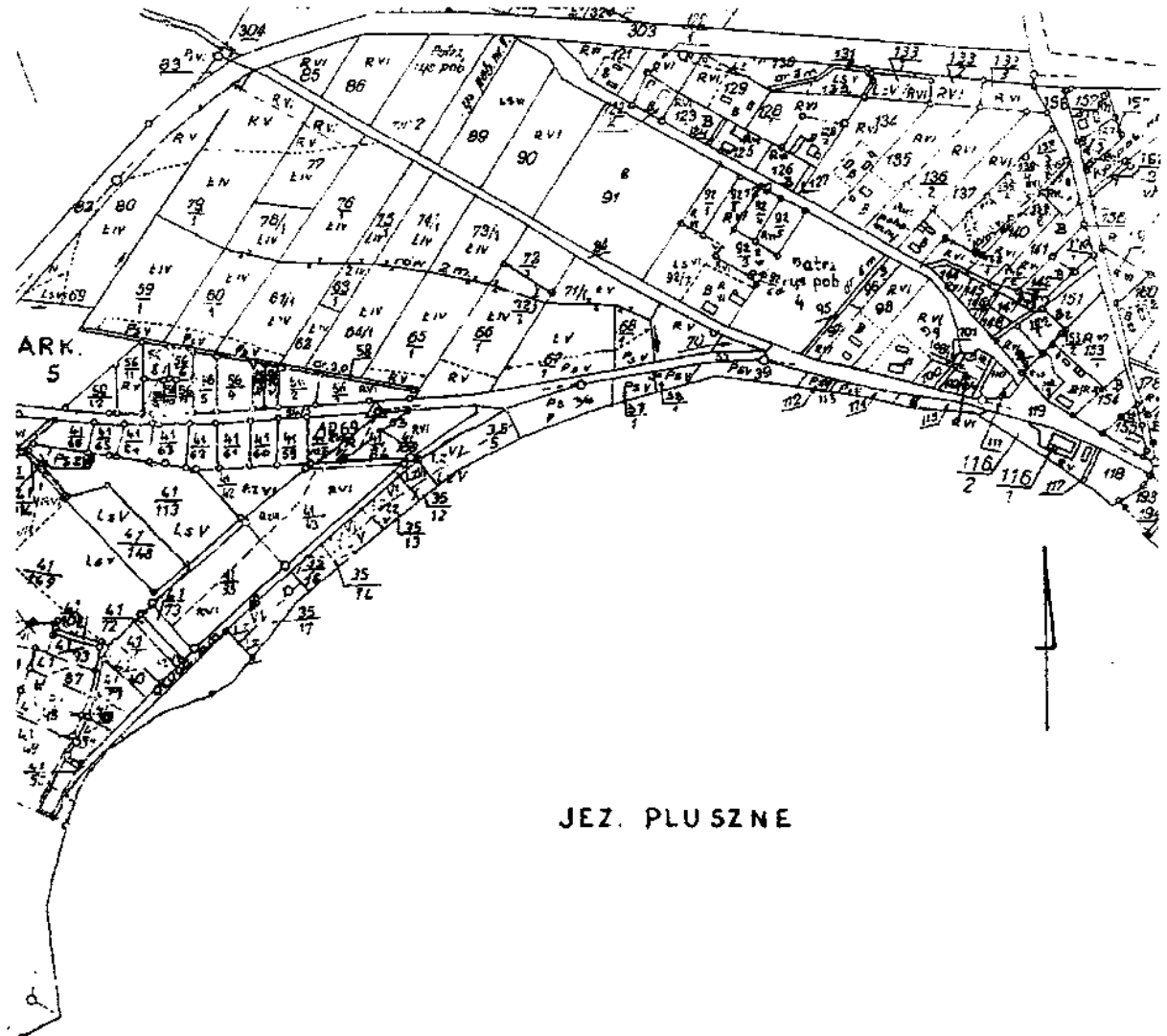
**§ 4.** Organem sprawującym nadzór nad użytkowaniem ekologicznym jest Wojewódzki Konserwator Przyrody.

**§ 5.** Traci moc § 2 rozporządzenia Nr 80 Wojewody Olsztyńskiego z dnia 11 września 1998 roku w sprawie uznania za użytki ekologiczne (Dz. Urz. Woj. Olszt. Nr 23, poz. 303), w części dotyczącej użytku ekologicznego „Wyspa na Jeziorze Pluszne”.

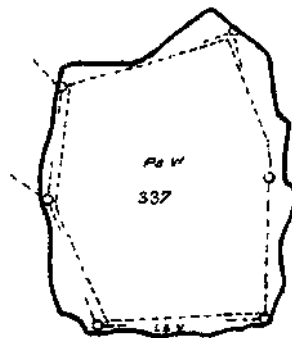
**§ 6.** Rozporządzenie wchodzi w życie po upływie 14 dni od dnia ogłoszenia w Dzienniku Urzędowym Województwa Warmińsko-Mazurskiego.

Wojewoda Warmińsko-Mazurski  
Marian Podziewski

Załącznik  
do rozporządzenia Nr 83  
Wojewody Warmińsko-Mazurskiego  
z dnia 16 października 2008 r.



JEZ. PLUSZNE



— granica użytku ekologicznego

2436

ROZPORZĄDZENIE Nr 84  
Wojewody Warmińsko-Mazurskiego

**z dnia 16 października 2008 r.**

**w sprawie użytku ekologicznego „Grądzik”.**

Na podstawie art. 44 ust. 2 i art. 153 ustawy z dnia 16 kwietnia 2004 r. o ochronie przyrody (Dz. U. Nr 92, poz. 880, z 2005 r. Nr 113, poz. 954 i Nr 130, poz. 1087, z 2007 r. Nr 75, poz. 493, Nr 176, poz. 1238 i Nr 181, poz. 1286 oraz z 2008 r. Nr 154, poz. 958) zarządza się, co następuje:

**§ 1. 1.** Użytek ekologiczny o nazwie „Grądzik” stanowi obszar o powierzchni 87,02 ha położony na terenie gminy Górowo Iławeckie.

2. Granice użytku ekologicznego określa mapa sytuacyjna stanowiąca załącznik do rozporządzenia.

**§ 2.** Szczególnym celem ochrony użytku ekologicznego, o którym mowa w § 1, jest zachowanie obszary będącego bazą żerowiskową bociana białego *Ciconia ciconia* z rejonu wsi Żywkowo.

**§ 3. 1.** Na obszarze użytku ekologicznego, o którym mowa w § 1, zabrania się:

- 1) niszczenia, uszkodzenia lub przekształcania obszaru;
- 2) wykonywania prac ziemnych trwale zniekształcających rzeźbę terenu, z wyjątkiem prac związanych z zabezpieczeniem przeciwsztormowym lub przeciwpowodziowym albo budową, odbudową, utrzymywaniem, remontem lub naprawą urządzeń wodnych;
- 3) uszkodzenia i zanieczyszczenia gleby;
- 4) dokonywania zmian stosunków wodnych, jeżeli zmiany te nie służą ochronie przyrody albo racjonalnej gospodarce rolnej, leśnej, wodnej lub rybackiej;

5) likwidowania, zasypywania i przekształcania naturalnych zbiorników wodnych, starorzeczy oraz obszarów wodno-błotnych;

6) wylewania gnojowicy, z wyjątkiem nawożenia użytkowanych gruntów rolnych;

7) zmiany sposobu użytkowania ziemi;

8) wydobywania do celów gospodarczych skał, w tym torfu, oraz skamieniałości, w tym kopalnych szczątków roślin i zwierząt, a także minerałów i bursztynu;

9) umyślnego zabijania dziko występujących zwierząt, mszczenia nor, legowisk zwierzęcych oraz tarlisk i złożonej ikry, z wyjątkiem amatorskiego połowu ryb oraz wykonywania czynności związanych z racjonalną gospodarką rolną, leśną, rybacką i łowiecką;

10) umieszczania tablic reklamowych.

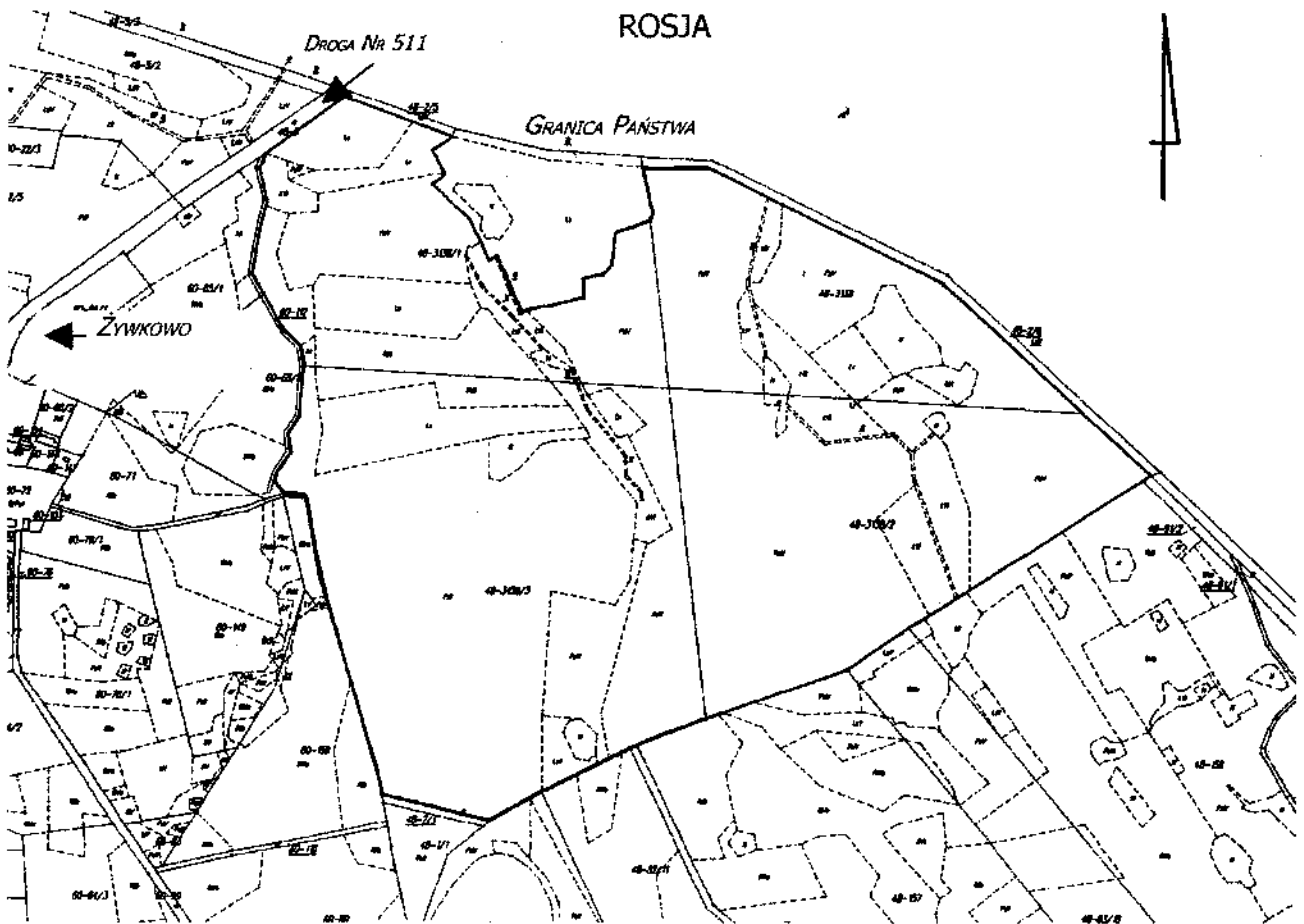
**§ 4.** Organem sprawującym nadzór nad użytkowaniem ekologicznym jest Wojewódzki Konserwator Przyrody.

**§ 5.** Traci moc § 2 rozporządzenia Nr 80 Wojewody Olsztyńskiego z dnia 11 września 1998 roku w sprawie uznania za użytki ekologiczne (Dz. Urz. Woj. Olszt. Nr 23, poz. 303), w części dotyczącej użytku ekologicznego „Grądzik”.

**§ 6.** Rozporządzenie wchodzi w życie po upływie 14 dni od dnia ogłoszenia w Dzienniku Urzędowym Województwa Warmińsko-Mazurskiego.

Wojewoda Warmińsko-Mazurski  
Marian Podziewski

Załącznik  
do rozporządzenia Nr 84  
Wojewody Warmińsko-Mazurskiego  
z dnia 16 października 2008 r.



— granica użytku ekologicznego

2437

ROZPORZĄDZENIE Nr 85  
Wojewody Warmińsko-Mazurskiego



**z dnia 16 października 2008 r.**

**w sprawie użytku ekologicznego „Torfowisko źródłiskowe Sokolica”.**

Na podstawie art. 44 ust. 2 i art. 153 ustawy z dnia 16 kwietnia 2004 r. o ochronie przyrody (Dz. U. Nr 92, poz. 880, z 2005 r. Nr 113, poz. 954 i Nr 130, poz. 1087, z 2007 r. Nr 75, poz. 493, Nr 176, poz. 1238 i Nr 181, poz. 1286 oraz z 2008 r. Nr 154, poz. 958) zarządza się, co następuje:

**§ 1.** 1. Użytek ekologiczny o nazwie „Torfowisko źródłiskowe Sokolica” stanowi obszar o powierzchni 3,33 ha położony na terenie gminy Bartoszyce.

2. Granice użytku ekologicznego określa mapa ewidencyjna stanowiąca załącznik do rozporządzenia.

**§ 2.** Szczególnym celem ochrony użytku ekologicznego, o którym mowa w § 1, jest zachowanie torfowiska źródłiskowego o unikatowych wartościach przyrodniczych.

**§ 3.** Na obszarze użytku ekologicznego, o którym mowa w § 1, zabrania się:

- 1) niszczenia, uszkodzenia lub przekształcania obszaru;
- 2) wykonywania prac ziemnych trwale zniekształcających rzeźbę terenu, z wyjątkiem prac związanych z zabezpieczeniem przeciwsztormowym lub przeciwpowodziowym albo budową, odbudową, utrzymywaniem, remontem lub naprawą urządzeń wodnych;
- 3) uszkodzenia i zanieczyszczenia gleby;
- 4) dokonywania zmian stosunków wodnych, jeżeli zmiany te nie służą ochronie przyrody albo racjonalnej gospodarce rolnej, leśnej, wodnej lub rybackiej;

5) likwidowania, zasypywania i przekształcania naturalnych zbiorników wodnych, starorzeczy oraz obszarów wodno-błotnych;

6) wylewania gnojowicy, z wyjątkiem nawożenia użytkowanych gruntów rolnych;

7) zmiany sposobu użytkowania ziemi;

8) wydobywania do celów gospodarczych skał, w tym torfu, oraz skamieniałości, w tym kopalnych szczątków roślin i zwierząt, a także minerałów i bursztynu;

9) umyślnego zabijania dziko występujących zwierząt, niszczenia nor, legowisk zwierzęcych oraz tarlisk i złożonej ikry, z wyjątkiem amatorskiego połowu ryb oraz wykonywania czynności związanych z racjonalną gospodarką rolną, leśną, rybacką i łowiecką;

10) umieszczania tablic reklamowych.

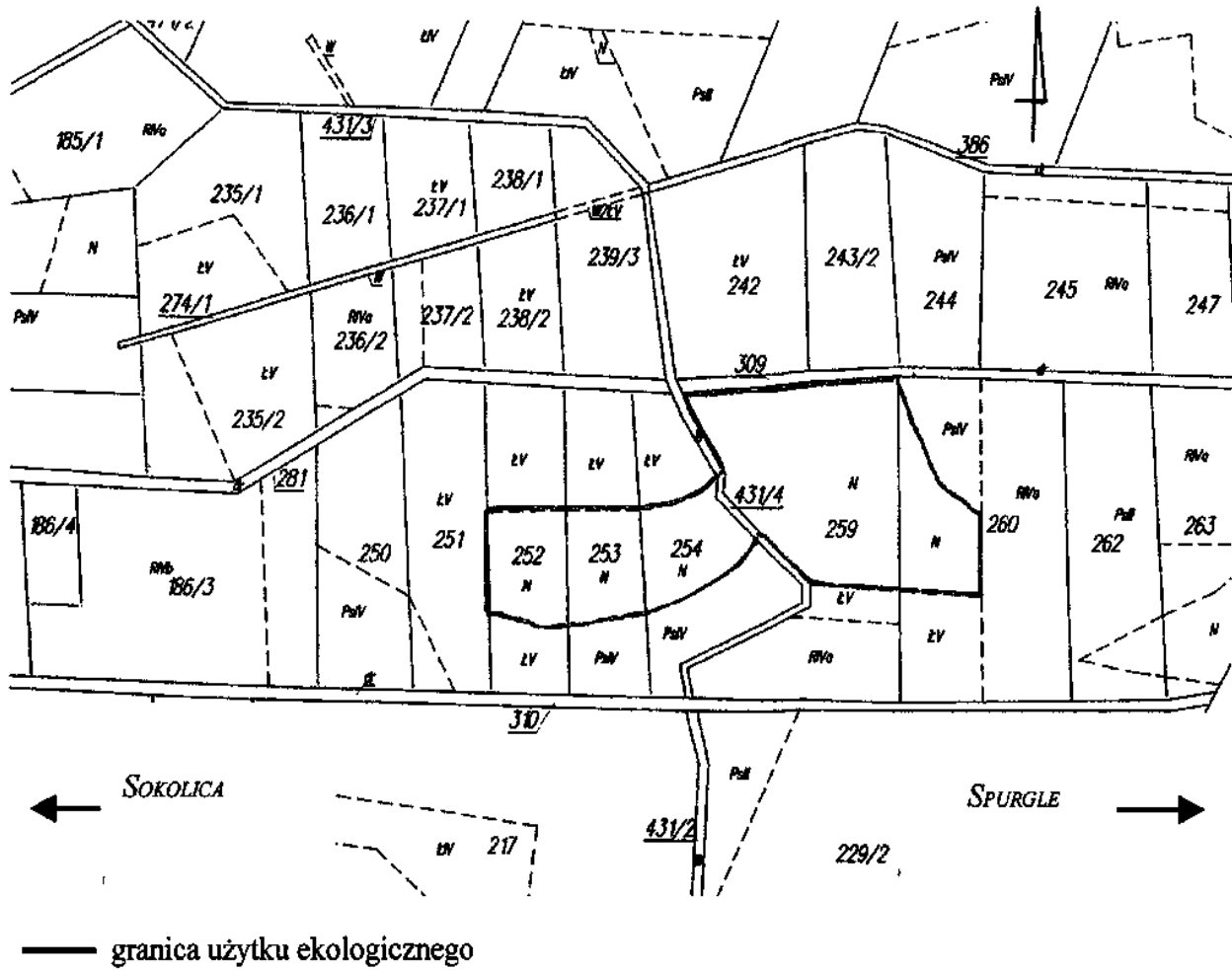
**§ 4.** Organem sprawującym nadzór nad użytkowaniem ekologicznym jest Wojewódzki Konserwator Przyrody.

**§ 5.** Traci moc § 2 rozporządzenia Nr 53 Wojewody Olsztyńskiego z dnia 28 marca 1996 r. w sprawie uznania za użytki ekologiczne obszarów torfowisk źródłiskowych „Sokolica” i „Spurgle” (Dz. Urz. Woj. Olszt. Nr 10, poz. 98), w części dotyczącej użytku ekologicznego „Torfowisko źródłiskowe Sokolica”.

**§ 6.** Rozporządzenie wchodzi w życie po upływie 14 dni od dnia ogłoszenia w Dzienniku Urzędowym Województwa Warmińsko-Mazurskiego.

Wojewoda Warmińsko-Mazurski  
Marian Podziewski

Załącznik  
do rozporządzenia Nr 85  
Wojewody Warmińsko-Mazurskiego  
z dnia 16 października 2008 r.



2438

ROZPORZĄDZENIE Nr 86  
Wojewody Warmińsko-Mazurskiego  
z dnia 20 października 2008 r.

### w sprawie użytku ekologicznego „Potar”.

Na podstawie art. 44 ust. 2 i art. 153 ustawy z dnia 16 kwietnia 2004 r. o ochronie przyrody (Dz. U. Nr 92, poz. 880, z 2005 r. Nr 113, poz. 954 i Nr 130, poz. 1087, z 2007 r. Nr 75, poz. 493, Nr 176, poz. 1238 i Nr 181, poz. 1286 oraz z 2008 r. Nr 154, poz. 958) zarządza się, co następuje:

**§ 1.** 1. Użytek ekologiczny o nazwie „Potar” stanowi obszar śródlęsnego jeziora Potar o powierzchni 26,75 ha położony na terenie gminy Lidzbark Warmiński.

2. Granice użytku ekologicznego określa mapa sytuacyjna stanowiąca załącznik do rozporządzenia.

**§ 2.** Szczególnym celem ochrony użytku ekologicznego, o którym mowa w § 1, jest zachowanie ostoi wielu rzadkich gatunków roślin wodnych, bagiennych i torfowiskowych oraz ptaków wodno-błotnych.

**§ 3.** 1. Na obszarze użytku ekologicznego, o którym mowa w § 1, zabrania się:

- 1) niszczenia, uszkodzenia lub przekształcania obszaru;
- 2) wykonywania prac ziemnych trwale zniekształcających rzeźbę terenu, z wyjątkiem prac związanych z zabezpieczeniem przeciwsztormowym lub przeciwpowodziowym albo budową, odbudową, utrzymywaniem, remontem lub naprawą urządzeń wodnych;
- 3) uszkodzenia i zanieczyszczenia gleby;
- 4) dokonywania zmian stosunków wodnych, jeżeli zmiany te nie służą ochronie przyrody albo racjonalnej gospodarce rolnej, leśnej, wodnej lub rybackiej;
- 5) likwidowania, zasypywania i przekształcania naturalnych zbiorników wodnych, starorzeczy oraz obszarów wodno-błotnych;

6) wylewania gnojowicy, z wyjątkiem nawożenia użytkowanych gruntów rolnych;

7) zmiany sposobu użytkowania ziemi;

8) wydobywania do celów gospodarczych skał, w tym torfu, oraz skamieniałości, w tym kopalnych szczątków roślin i zwierząt, a także minerałów i bursztynu;

9) umyślnego zabijania dziko występujących zwierząt, niszczenia nor, legowisk zwierzęcych oraz tarlisk i złożonej ikry, z wyjątkiem amatorskiego połowu ryb oraz wykonywania czynności związanych z racjonalną gospodarką rolną, leśną, rybacką i łowiecką;

10) umieszczania tablic reklamowych.

**§ 4.** Organem sprawującym nadzór nad użytkowaniem ekologicznym jest Wojewódzki Konserwator Przyrody.

**§ 5.** W § 2 rozporządzenia Nr 54 Wojewody Olsztyńskiego z dnia 16 czerwca 1998 roku w sprawie uznania za użytki ekologiczne (Dz. Urz. Woj. Olszt. Nr 13, poz. 187) wiersz oznaczony Lp 12 tabeli otrzymuje brzmienie:

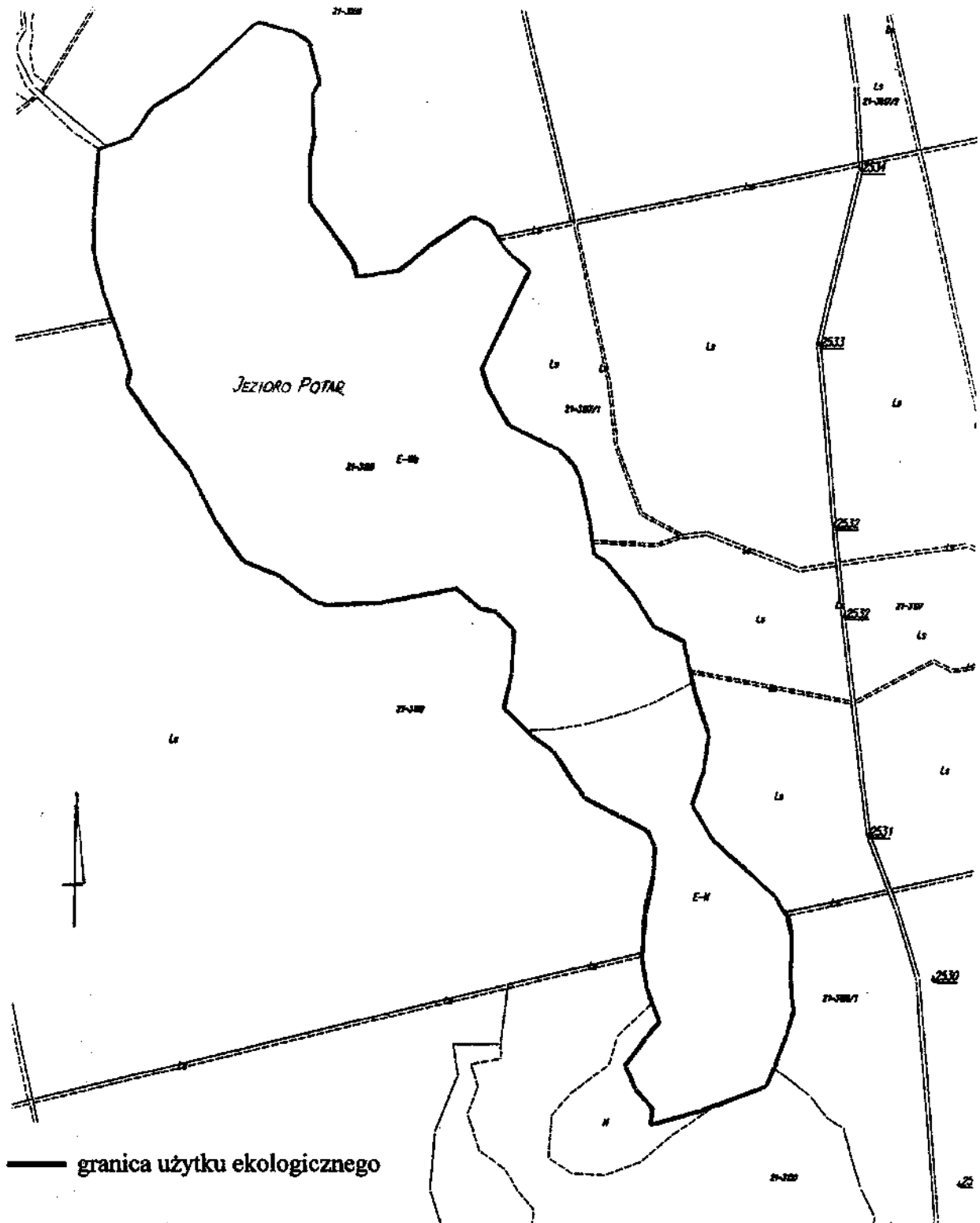
12	Potar	Lidzbark Warmiński	Wichrowo	26,75	Nr 3108 Łaniewo
----	-------	--------------------	----------	-------	-----------------

**§ 6.** Traci moc § 3 rozporządzenia Nr 54 Wojewody Olsztyńskiego z dnia 16 czerwca 1998 roku w sprawie uznania za użytki ekologiczne (Dz. Urz. Woj. Olszt. Nr 13, poz. 187) w części dotyczącej użytku ekologicznego „Potar”.

**§ 7.** Rozporządzenie wchodzi w życie po upływie 14 dni od dnia ogłoszenia w Dzienniku Urzędowym Województwa Warmińsko-Mazurskiego.

Wojewoda Warmińsko-Mazurski  
Marian Podziewski

Załącznik  
do rozporządzenia Nr 86  
Wojewody Warmińsko-Mazurskiego  
z dnia 16 października 2008 r.



2439

UCHWAŁA Nr XXI/186/08  
Rady Miejskiej w Olecku

z dnia 26 sierpnia 2008 r.

**w sprawie ustalenia zmiany obwodów głosowania.**

Na podstawie art. 31 ustawy z dnia 16 lipca 1998 r. - Ordynacja wyborcza do rad gmin, rad powiatów i sejmików województw (tekst jednolity Dz. U. z 2003 r. Nr 159, poz. 1547; z 2004 r. Nr 25, poz. 219; Nr 102, poz. 1055; Nr 167, poz. 1760; z 2005 r. Nr 175, poz. 1457; z 2006 r. Nr 17, poz. 128; Nr 34, poz. 242; Nr 146, poz. 1055; Nr 159, poz. 1127; Nr 218, poz. 1592; z 2007 r. Nr 48, poz. 327; Nr 112, poz. 766; z 2008 r. Nr 96, poz. 607) na wniosek Burmistrza Olecka uchwała się, co następuje:

**§ 1.** Dokonuje się następujących zmian w podziale na stałe obwody głosowania ustalone uchwałą Nr 186/98 Zarządu Miejskiego w Olecku z dnia 2 września 1998 r. w sprawie utworzenia obwodów głosowania, zmienione uchwałą Nr XXXVI/267/01 Rady Miejskiej w Olecku z dnia 13 lipca 2001 r. w sprawie ustalenia zmiany obwodów głosowania oraz uchwałą Nr XI/100/07 Rady Miejskiej w Olecku z dnia 11 września 2007 r. w sprawie ustalenia zmiany obwodów głosowania:

- 1) z obwodu nr 6 wyłącza się ulice: Aleja Zwycięstwa, Kościuszki, Rzemieślnicza;
- 2) tworzy się nowy stały obwód głosowania nr 5, obejmujący ulice: Aleja Zwycięstwa, Kościuszki, Rzemieślnicza;
- 3) dotychczasowy obwód głosowania nr 5 otrzymuje nr 7;

- 4) dotychczasowy obwód głosowania nr 7 otrzymuje nr 9;
- 5) dotychczasowy obwód głosowania nr 9 otrzymuje nr 10;
- 6) dotychczasowy obwód głosowania nr 10 otrzymuje nr 11;
- 7) dotychczasowy obwód głosowania nr 11 otrzymuje nr 12;
- 8) dotychczasowy obwód głosowania nr 12 otrzymuje nr 13.

**§ 2.** Jednolity podział gminy na obwody głosowania stanowi załącznik do niniejszej uchwały.

**§ 3.** Wykonanie uchwały powierza się Burmistrzowi Olecka.

**§ 4.** Uchwała wchodzi w życie z dniem podjęcia i podlega ogłoszeniu w Dzienniku Urzędowym Województwa Warmińsko-Mazurskiego oraz podaniu do publicznej wiadomości w sposób zwyczajowo przyjęty.

Przewodniczący Rady Miejskiej  
Karol Sobczak

Załącznik  
do uchwały Nr XXI/186/08  
Rady Miejskiej w Olecku  
z dnia 26 sierpnia 2008 r.

**PODZIAŁ MIASTA I GMINY NA OBWODY GŁOSOWANIA**

Nr obwodu głosowania	GRANICE OBWODU
1	Olecko, ul: Czerwonego Krzyża, Dworek Mazurski, Gdańska, Gołdapska, Kiepur, Leśna, Ludowa, Moniuszki, Paderewskiego, Park, Parkowa, Sembryckiego, Spacerowa, Sportowa, Szymanowskiego, Wiejska, Wieniawskiego.
2	Olecko, ul: 11 Listopada, Akacyjowa, Armii Krajowej, Brzozowa, Chopina, Cicha, Jeziorna, Kasztanowa, Klonowa, Kopernika, Letnia, Składowa, Słowiańska, Sokola, Wierzbowa, Zielona.
3	Olecko, ul: 1 Maja, Cisowa, Grunwaldzka, Jagiellońska, Mazurska, Młynowa, Partyzantów, Plac Wolności, Plac Zamkowy, Stroma, Warmińska, Wąska, Zamkowa.
4	Olecko, ul: Aleje Lipowe, Broniewskiego, Kasprowicza, Łakowa, Nocznickiego, Przybyszewskiego, Rzeźnicka, Słowackiego, Stefana Batorego, Targowa, Wodna, Zyndrama.
5	Olecko, ul: Aleja Zwycięstwa, Kościuszki, Rzemieślnicza.
6	Olecko, ul: Armii Ludowej, Asnyka, Baczyńskiego, Bohaterów Białostoczczyzny, Dąbrowskiej, Kajki, Kochanowskiego, Konopnickiej, Mereckiego, Mickiewicza, Norwida, Orzeszkowej, Prusa, Reja, Reymonta, Sienkiewicza, Staffa, Syrokomlii, Tuwima, Zana, Żeromskiego.
7	Olecko, ul: Etcka, Kamienna, Kolejowa, Osiedle nad Legą, Plac Wieży Ciśnień, Produkcyjna, Przykamienna, Przytorowa, Słoneczna, Szosa do Świętajna, Środkowa, Tartaczna, Tunelowa, Wiśniowa, Wojska Polskiego, Zamostowa.
8	Olecko, Osiedle Lesk, ul: Przemysłowa, Szosa do Krupina.
9	Olecko, Osiedle Siejnik I, Osiedle Siejnik II.
10	Miejscowości: Dobki, Doliwy, Duły, Giże, Gordejki, Gordejki Małe, Imionki, Jaški, Olecko Kolonia, Kukowo, Lesk, Lipkowo, Łęgowo, Możne, Olszewo, Przytuły, Rosochackie, Sedranki, Siejnik, Skowronki, Zielonówek.
11	Miejscowości: Babki Oleckie, Biała Olecka, Judziki, Lenarty.
12	Miejscowości: Borawskie, Borawskie Małe, Kolonie Dąbrowskie, Dąbrowskie, Dąbrowskie Os., Pieńki, Plewki, Raczki Wielkie, Szczecinki.
13	Miejscowości: Babki Gąseckie, Dzięgiele Oleckie, Gąski, Kijewo, Ślepie, Świdry, Wólka Kijewska, Zabelne, Zajdy, Zatyki.

2440

UCHWAŁA Nr XXI/187/08

**Rady Miejskiej w Olecku**  
**z dnia 26 sierpnia 2008 r.**

**w sprawie nadania nazw rondom położonym w mieście Olecko.**

Na podstawie art. 18 ust. 2 pkt 13 ustawy z dnia 8 marca 1990 roku o samorządzie gminnym (tekst jednolity Dz. U. z 2001 r. Nr 142, poz. 1591; z 2002 r. Nr 23, poz. 220, Nr 62, poz. 558, Nr 113, poz. 984, Nr 153, poz. 1271, Nr 214, poz. 1806; z 2003 r. Nr 80, poz. 717, Nr 162, poz. 1568, z 2004 r. Nr 102, poz. 1055, Nr 116, poz. 1203, z 2005 r. Nr 172, poz. 1441, Nr 175, poz. 1457; z 2006 r. Nr 17, poz. 128, Nr 181, poz. 1337, z 2007 r. Nr 48, poz. 327, Nr 138, 974, Nr 173, poz. 1218) Rada Miejska w Olecku uchwała, co następuje:

**§ 1.** Rondo na Alei Zwycięstwa, zgodnie z załącznikiem graficznym Nr 1 do niniejszej uchwały, otrzymuje nazwę „Rondo Zesłańców Sybiru”.

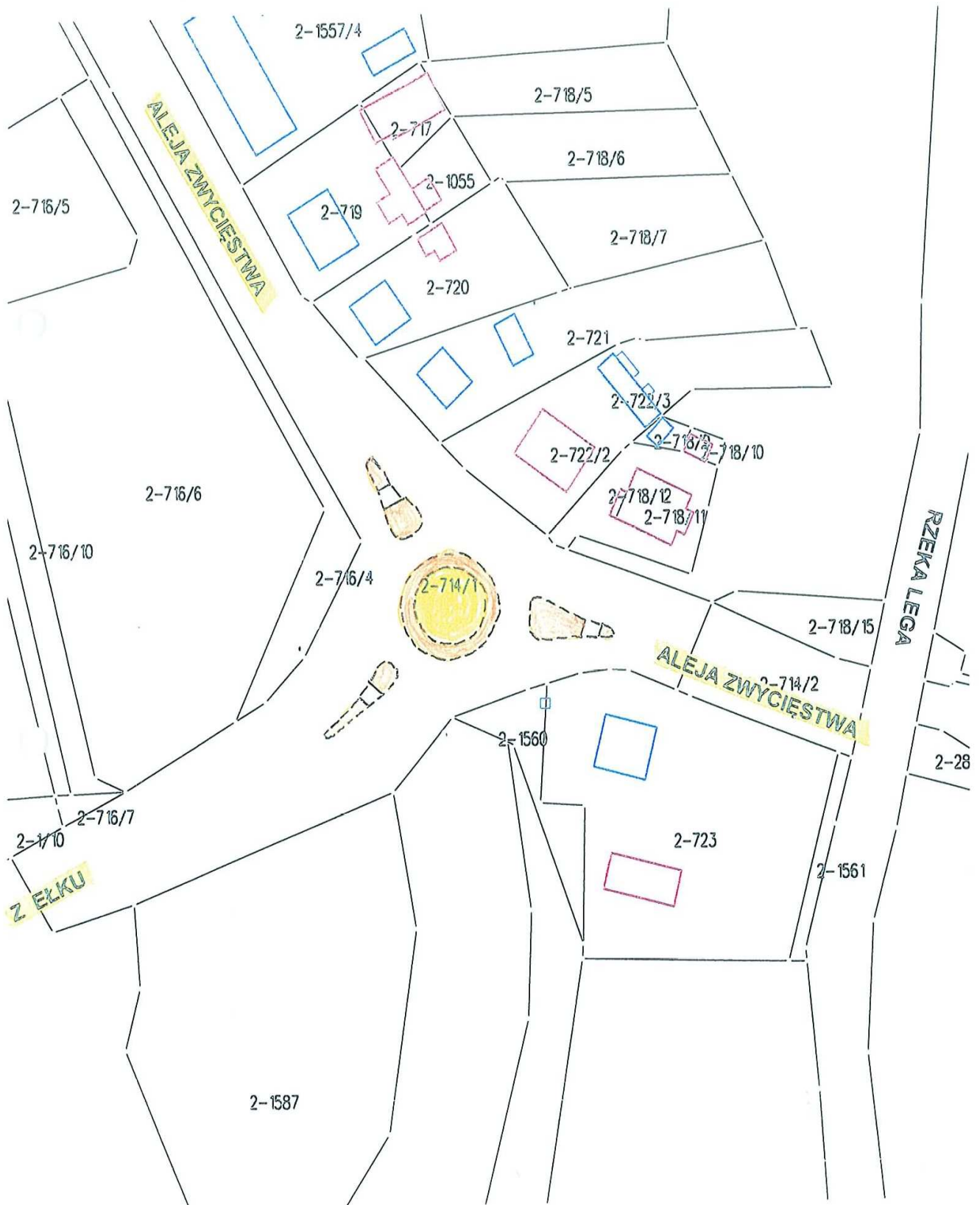
**§ 2.** Rondo przy zbiegu ulic 11 Listopada i Wojska Polskiego, zgodnie z załącznikiem graficznym Nr 2 do niniejszej uchwały, otrzymuje nazwę „Rondo Marszałka Józefa Piłsudskiego”.

**§ 3.** Wykonanie uchwały powierza się Burmistrzowi Olecka.

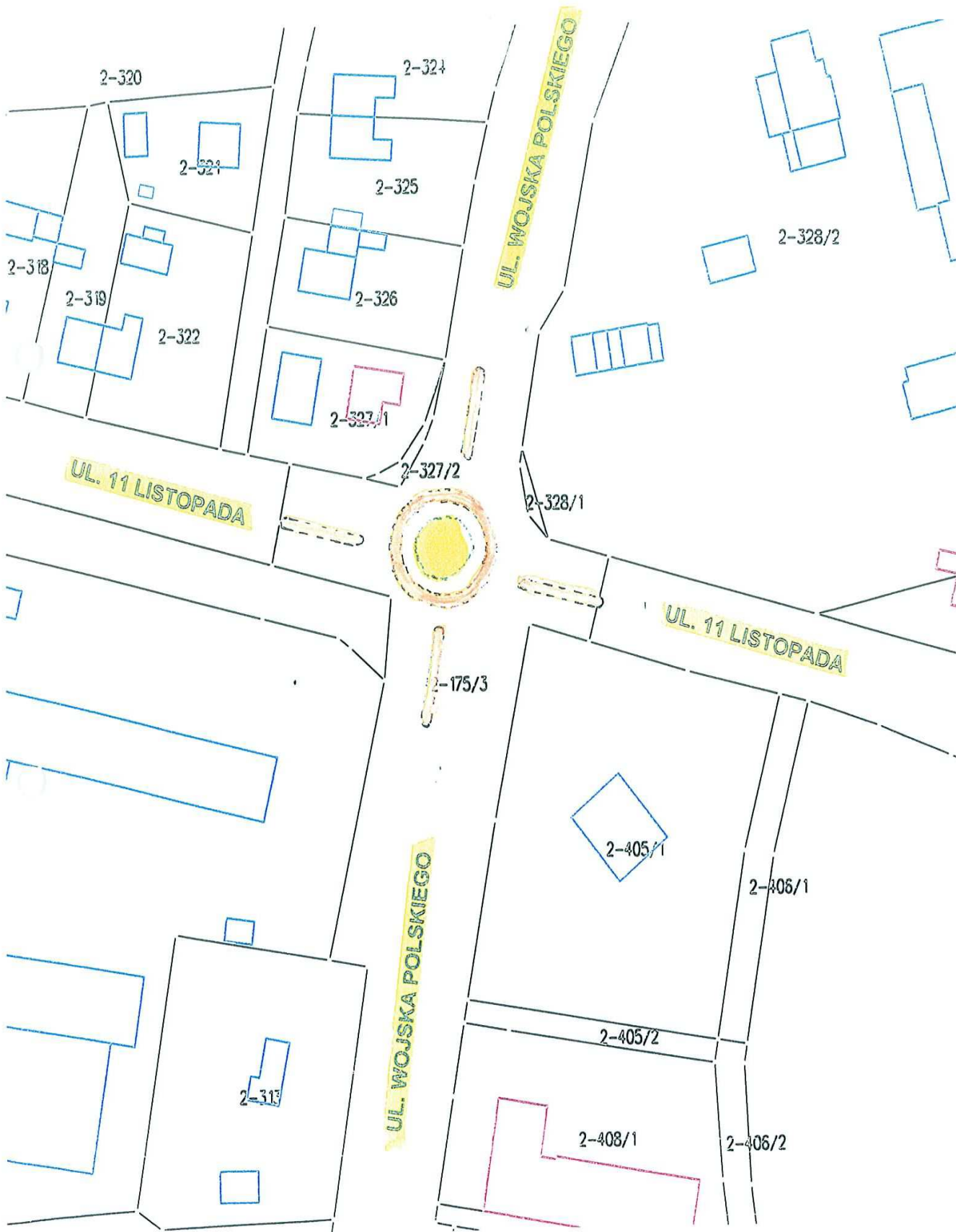
**§ 4.** Uchwała wchodzi w życie po upływie 14 dni od dnia ogłoszenia w Dzienniku Urzędowym Województwa Warmińsko-Mazurskiego.

Przewodniczący Rady Miejskiej  
Karol Sobczak

**m. Olecko**



m. Olecko





## 2441

### UCHWAŁA Nr XXI/190/08 Rady Miejskiej w Olecku z dnia 26 sierpnia 2008 r.

#### w sprawie zmiany miejscowego planu zagospodarowania przestrzennego terenu położonego przy ulicy Parkowej w Olecku.

Na podstawie art. 18 ust. 2 pkt 5 ustawy z dnia 8 marca 1990 r. o samorządzie gminnym (tekst jednolity: Dz. U. z 2001 r. Nr 142, poz. 1591, zmiany z 2002 r. Nr 23, poz. 220, Nr 62, poz. 558, Nr 113, poz. 984, Nr 153, poz. 1271 i Nr 214, poz. 1806; z 2003 r. Nr 80, poz. 717, Nr 162, poz. 1568; z 2004 r. Nr 102, poz. 1055, Nr 116, poz. 1203; z 2005 r. Nr 172, poz. 1441, Nr 175, poz. 1457, z 2006 r. Nr 17, poz. 128, Nr 181, poz. 1337, z 2007 r. Nr 48, poz. 327, Nr 138, poz. 974, Nr 173, poz. 1218) oraz art. 20 ust. 1 ustawy z dnia 27 marca 2003 r. o planowaniu i zagospodarowaniu przestrzennym (Dz. U. z 2003 r. Nr 80, poz. 717, zmiany z 2004 r. Nr 6, poz. 41, Nr 141, poz. 1492; z 2005 r. Nr 113, poz. 954; Nr 130, poz. 1087; z 2006 r. Nr 45, poz. 319 i Nr 225, poz. 1635, z 2007. Nr 127, poz. 880) Rada Miejska w Olecku uchwała, co następuje:

#### DZIAŁ I PRZEPISY OGÓLNE

##### Rozdział I Zakres obowiązywania planu

**§ 1.** Uchwała się zmianę miejscowego planu zagospodarowania przestrzennego terenu położonego przy ulicy Parkowej w Olecku w granicach określonych załącznikiem graficznym nr 1 do uchwały Nr XIII/116/07 Rady Miejskiej w Olecku z dnia 26 października 2007 r. w sprawie przystąpienia do sporządzenia zmiany miejscowego planu zagospodarowania przestrzennego terenu położonego przy ulicy Parkowej w Olecku, zwaną w dalszej części planem miejscowym.

**§ 2. 1.** Plan obejmuje zmiany ustaleń dla terenów funkcjonalnych oznaczonych symbolem: 1.MNU, 2.MNU, 3.MN, 4.MN, 5.UA, 6.ZP, 7.MN, 8.WZ, 9.EE, 01L1/2, 02L1/2, 03D1/2, 04D1/2.

2. Celem regulacji prawnych zawartych w ustaleniach planu miejscowego jest:

- 1) zmiana przeznaczenia terenu zabudowy jednorodzinnej w zabudowie szeregowej z usługami i rzemiosła nieuciążliwego pod zabudowę wielorodzinną z usługami nieuciążliwymi;
- 2) ustalenia zasad zagospodarowania terenu obowiązują na obszarze wyznaczonym granicą opracowania niniejszego planu.

3. Uchwalony plan składa się:

- 1) z tekstu stanowiącego treść niniejszej uchwały,
- 2) z rysunku planu w skali 1:1000 stanowiącego załącznik nr 1 do niniejszej uchwały,

3) z rozstrzygnięcia o sposobie rozpatrzenia uwag do projektu planu stanowiącego załącznik nr 2 do niniejszej uchwały,

4) rozstrzygnięcia o sposobie realizacji zapisanych w planie inwestycji z zakresu komunikacji i infrastruktury technicznej, które należą do zadań własnych gminy, oraz zasadach ich finansowania, stanowi załącznik nr 3 do niniejszej uchwały.

4. Ustalenia planu są zgodne z polityką przestrzenną miasta Olecka przedstawioną w Studium uwarunkowań i kierunków zagospodarowania przestrzennego miasta i gminy Olecko uchwalonego uchwałą Nr V/28/99 Rady Miejskiej w Olecku z dnia 29 stycznia 1999 r.

5. Tereny objęte planem nie wymagają zgody na zmianę przeznaczenia gruntów na cele nierolnicze i nieleśne na podstawie przepisów odrębnych o ochronie gruntów.

#### § 3. 1. Przedmiotem ustaleń planu jest:

- 1) teren zabudowy wielorodzinnej oznaczony symbolem MW;
- 2) koncepcja zagospodarowania terenu ma charakter orientacyjny.

2. Zastosowane na rysunku planu oznaczenia graficzne są obowiązującymi ustaleniami planu:

- 1) granice terenu objętego planem,
- 2) linie rozgraniczające tereny o różnym przeznaczeniu lub różnych zasadach zagospodarowania,
- 3) nieprzekraczalne linie zabudowy.

3. Ilekroć w dalszych przepisach niniejszej uchwały jest mowa o:

- 1) terenie - należy przez to rozumieć teren funkcjonalny, dla którego obowiązują ustalenia planu, wyznaczony liniami rozgraniczającymi, oraz określony symbolem terenu zgodnie z rysunkiem planu,
- 2) symbolu przeznaczenia - należy przez to rozumieć symbol terenu funkcjonalnego określony odpowiednio symbolem literowym i numerem wyróżniającym go spośród innych terenów,
- 3) nieprzekraczalnej linii zabudowy - należy przez to rozumieć linię wyznaczoną na rysunku planu, poza którą nie wolno wyprowadzić płaszczyzny elewacji nowo realizowanych budynków,

- 4) urządzeniu pomocniczym - należy przez to rozumieć wyposażenie techniczne dróg, miejsca parkingowe, a także oznakowanie służące organizacji ruchu drogowego, ekrany akustyczne, urządzenia ochrony przeciwpożarowej i obrony cywilnej, urządzenia służące informacji o terenie a także ogólnodostępne stacje telefoniczne,
- 5) szkodliwym oddziaływaniu na środowisko - należy przez to rozumieć wszelkie przekraczające dopuszczalne wielkości oddziaływanie na środowisko w szczególności dotyczące wytwarzania hałasu, wibracji, promieniowania oraz zanieczyszczenia powietrza, gleby, wód powierzchniowych i podziemnych,
- 6) uciążliwości - należy przez to rozumieć działanie uznawane za uciążliwe lub ponad normalne wg obowiązujących norm i przepisów odrębnych,
- 7) o drogach wewnętrznych - należy rozumieć drogi nie zaliczane do żadnej kategorii dróg publicznych w szczególności drogi w osiedlach mieszkaniowych, dojazdowe do obiektów usługowych.

## **DZIAŁ II USTALENIA OGÓLNE**

### **Rozdział II**

#### **Ustalenia ogólne dotyczące zasad użytkowania, zagospodarowania i zabudowy obszaru objętego ustaleniami planu**

**§ 4.** Zabudowa i zagospodarowanie terenu pod względem funkcjonalnym i przestrzennym powinna uwzględniać:

- 1) Obowiązujące przepisy prawa odnośnie zachowania ładu przestrzennego, architektonicznego i ochrony wartości przyrodniczych;
- 2) Wszelkie działania projektowe i realizacyjne zabezpieczające racjonalność i ład przestrzenny należy prowadzić zgodnie z ustaleniami planu, obowiązującymi normami i przepisami oraz zasadami sztuki budowlanej.

### **Rozdział III**

#### **Ustalenia ogólne dla terenów i obiektów podlegających ochronie ze względu na wymagania środowiska kulturowego**

**§ 5.** Terenu objętego planem nie obejmuje strefa ochrony konserwatorskiej i nie występują obiekty zabytkowe i obiekty dóbr kultury współczesnej.

- 1) Kształtowanie formy architektonicznej nowej zabudowy powinno nawiązywać do wartościowych elementów miejscowych tradycji budowlanych;
- 2) W przypadku dokonania znalezisk archeologicznych prace budowlane winny być przerwane, a teren udostępniony do ratowniczych badań archeologicznych;
- 3) W stosunku do gruntów, na których zostaną zlokalizowane stanowiska archeologiczne wojewódzki konserwator zabytków może określić zakres i sposób eksploatacji takich gruntów.

## **Rozdział IV Ustalenia ogólne dla terenów i obiektów podlegających ochronie ze względu na wymagania przyrodnicze**

**§ 6.** Ustala się następujące zasady i warunki zagospodarowania:

- 1) Wprowadza się obowiązek przestrzegania zasad zrównoważonego rozwoju i ochrony środowiska we wszelkich poczynaniach inwestycyjnych;
- 2) Planowana zieleń urządzonej winna stanowić dominujący element towarzyszący w zagospodarowaniu terenu.

### **Rozdział V**

#### **Ustalenia ogólne dla terenów i obiektów podlegających ochronie ze względu na wymagania ochrony środowiska, zdrowia i bezpieczeństwa ludzi**

**§ 7.** Na terenie objętym planem obowiązuje utrzymanie standardów środowiska przyrodniczego w szczególności czystości wód, powietrza atmosferycznego i gleb.

## **DZIAŁ III USTALENIA SZCZEGÓLNE**

### **Rozdział VI**

#### **Ustalenia dotyczące przeznaczenia terenu, parametry i wskaźniki kształtowania zabudowy oraz zagospodarowania terenu**

**§ 8. 1.** Teren zabudowy mieszkaniowej wielorodzinnej oznaczony na rysunku planu symbolem 1 MW;

2.1. Ustala się następujące podstawowe przeznaczenie terenu:

- 1) Podstawowym przeznaczeniem terenu jest realizacja i utrzymanie funkcji mieszkaniowej;
- 2) Uzupełnieniem funkcji podstawowej terenu jest realizacja infrastruktury towarzyszącej takiej: jak miejsca parkingowe, dojścia i dojazdy, mała architektura użytkowa, miejsca na pojemniki umożliwiające selektywną zbiórkę odpadów miejsca placu zabaw dla dzieci itp.

2.2. Ustala się następujące warunki zagospodarowania terenu:

- 1) kompleksowe zagospodarowanie terenu w tym adaptacja istniejącego budynku mieszkalnego z możliwością jego nadbudowy i zmiany dachu, oraz rozbiórką budynków gospodarczych;
- 2) nieprzekraczalne linie zabudowy jak na rysunku planu;
- 3) obszar biologicznie czynny w granicach terenu objętego planem minimum 30 % jego powierzchni;
- 4) dopuszcza się możliwość podziału terenu;
- 5) dla mieszkalnictwa wielorodzinnego należy zapewnić 1 miejsce parkingowe na 1 mieszkanie;

6) dla funkcji usługowych należy zapewnić minimum 3 miejsca parkingowe na 100 m<sup>2</sup> powierzchni użytkowej usług.

2.3. ustala się parametry i wskaźniki kształtowania zabudowy:

- 1) maksymalny wskaźnik intensywności zabudowy - 1,8;
- 2) maksymalna wysokość 4 kondygnacje naziemne w tym poddasza użytkowo-mieszkalne;
- 3) wystrój elewacji dowolny z zastosowaniem materiałów elewacyjnych pochodzenia naturalnego takich jak cegła elewacyjna, kamień, drewno, tynki strukturalne itp.;
- 4) w stosunku do zabudowy bliskiego sąsiedztwa nowa zabudowa nie powinna gabarytem wysokościowym dominować w krajobrazie;
- 5) usługi komercyjne w parterach budynków zlokalizowanych bezpośrednio przy ulicy Parkowej.

#### **Rozdział VII**

#### **Zasady obsługi w zakresie infrastruktury technicznej i komunikacji**

**§ 9.** Ustalenia w zakresie infrastruktury technicznej i komunikacji:

- 1) do likwidacji przeznaczają się istniejącą na terenie studnię poboru wody;
- 2) plan nie ustala ideogramów sieciowych z uwagi na koncepcyjne zagospodarowanie terenu, które ma charakter orientacyjny przy zbywaniu nieruchomości;
- 3) zaopatrzenie w wodę i kanalizację z sieci miejskiej na warunkach technicznych dysponenta tych sieci na etapie projektu budowlanego i planu zagospodarowania terenu;
- 4) wody opadowe z powierzchni planowanych dróg wewnętrznych i miejsc parkingowych do miejskiej kanalizacji deszczowej;
- 5) zaopatrzenie w energię elektryczną z istniejącej sieci na warunkach Zakładu Energetycznego S.A. Białystok, Rejon Energetyczny w Ełku. Przewiduje się modernizację istniejącej na terenie stacji transformatorowej dla zapewnienia zasilania energetycznego przedmiotowego terenu. Zasilanie energetyczne terenu liniami kablowymi podziemnymi;
- 6) ewentualne warunki w zakresie telefonizacji terenów objętych planem ustalać będzie właściwy obszarowi Zakład Telekomunikacji TP SA;

7) dopuszcza się prowadzenie innych elementów uzbrojenia terenu w oparciu o obowiązujące przepisy bez konieczności wprowadzania zmian do planu;

8) zaopatrzenie w ciepło z indywidualnej kotłowni na paliwa ekologiczne. Wykorzystanie źródła ciepła z pobliskiej kotłowni.

#### **Rozdział VIII**

#### **Zasady i warunki scalania i podziału nieruchomości**

**§ 10. 1.** Istniejący podział terenu w granicach planu na działki pod zabudowę, podlega likwidacji w celu ponownego podziału z uwzględnieniem istniejącego budynku mieszkalnego.

2. Nie przewiduje się tymczasowego zagospodarowania, urządzania i użytkowania terenu.

**§ 11.** Plan nie określa następujących elementów zagospodarowania przestrzennego.

- 1) Granic i sposobów zagospodarowania terenów lub obiektów podlegających ochronie ustalonych na podstawie odrębnych przepisów, takich jak terenów górniczych, a także narażonych na niebezpieczeństwo powodzi oraz zagrożonych osuwaniem się mas ziemnych, ponieważ nie występują one w granicach planu;
- 2) Na terenie objętym planem nie wyznacza się obszarów przestrzeni publicznej.

#### **Rozdział IX** **Ustalenia końcowe**

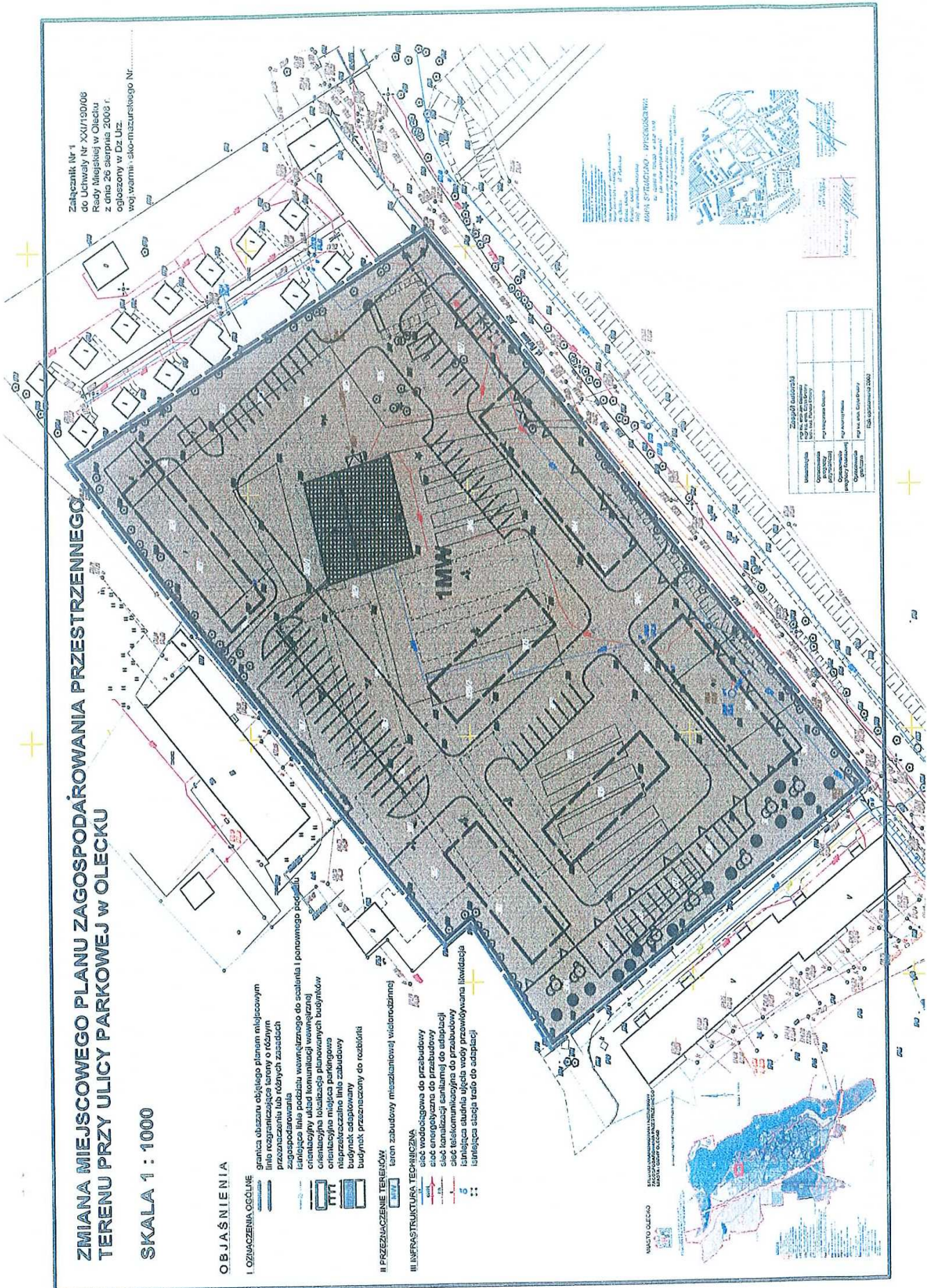
**§ 12.** W stosunku do terenów określonych planem traci moc uchwała Nr XL/268/97 Rady Miejskiej w Olecku z dnia 19 grudnia 1997 r. w sprawie uchwalenia miejscowego planu zagospodarowania przestrzennego terenu położonego przy ul. Parkowej w Olecku (Dz. Urz., Woj. Suwalskiego z 1998 r. Nr 8, poz. 50).

**§ 13.** Stawka procentowa służąca naliczaniu opłaty z tytułu wzrostu nieruchomości w związku z uchwaleniem planu, o której mowa w art. 36 ust 4 ustawy o planowaniu i zagospodarowaniu przestrzennym zostaje ustalona dla obszarów oznaczonych symbolem 1MW w wysokości 0 %.

**§ 14.** Wykonanie uchwały powierza się Burmistrzowi Olecka.

**§ 15.** Uchwała wchodzi w życie po upływie 30-tu dni od daty ogłoszenia w Dzienniku Urzędowym Województwa Warmińsko-Mazurskiego.

Przewodniczący Rady Miejskiej  
Karol Sobczak



Załącznik Nr 2  
do uchwały Nr XXI/190/08  
Rady Miejskiej w Olecku  
z dnia 26 sierpnia 2008 r.

**Rozstrzygnięcie**  
**o sposobie rozpatrzenia uwag wniesionych do wyłożonego do publicznego wglądu projektu miejscowego planu**  
**zagospodarowania przestrzennego**

**dotyczy:**

zmiany miejscowego planu zagospodarowania przestrzennego terenu położonego przy ulicy Parkowej w Olecku sporządzonego w oparciu o uchwałę Nr XIII/116/07 Rady Miejskiej w Olecku z dnia 26 października 2007 r. w sprawie przystąpienia do sporządzenia zmiany miejscowego planu zagospodarowania przestrzennego terenu położonego przy ulicy Parkowej w Olecku.

Zgodnie z art. 17, pkt 11 i 12 ustawy z dnia 27 marca 2003 r. o planowaniu i zagospodarowaniu przestrzennym (Dz. U. Nr 80, poz. 717, z 2004 r. Nr 6, poz. 41, Nr 141, poz. 1492, z 2005 r. Nr 113, poz. 954, Nr 130, poz. 1087, z 2006 r. Nr 45, poz. 319, Nr 225, poz. 1635, z 2007 r. Nr 127, poz. 880) termin wnoszenia uwag do projektu miejscowego planu zagospodarowania przestrzennego wyznaczono od dnia 26 czerwca 2008 roku do dnia 4 sierpnia 2008 roku.

W wyznaczonym terminie: nie wniesiono uwag.

Załącznik Nr 3  
do uchwały Nr XXI/190/08  
Rady Miejskiej w Olecku  
z dnia 26 sierpnia 2008 r.

**Rozstrzygnięcie**  
**o sposobie realizacji inwestycji z zakresu komunikacji i infrastruktury technicznej, które należą do zadań własnych**  
**gminy oraz zasadach ich finansowania**

**dotyczy:**

zmiany miejscowego planu zagospodarowania przestrzennego terenu położonego przy ulicy Parkowej w Olecku sporządzonego w oparciu o Uchwałę Nr XIII/116/07 Rady Miejskiej w Olecku z dnia 26 października 2007 r. w sprawie przystąpienia do sporządzenia zmiany miejscowego planu zagospodarowania przestrzennego terenu położonego przy ulicy Parkowej w Olecku.

Zgodnie z art. 20, ust. 1 ustawy z dnia 27 marca 2003 r. o planowaniu i zagospodarowaniu przestrzennym (Dz. U. Nr 80, poz. 717, z 2004 r. Nr 6, poz. 41, Nr 141, poz. 1492, z 2005 r. Nr 113, poz. 954, Nr 130, poz. 1087, z 2006 r. Nr 45, poz. 319, Nr 225, poz. 1635, z 2007 r. Nr 127, poz. 880) rozstrzyga się o sposobie realizacji inwestycji z zakresu komunikacji i infrastruktury technicznej wskazanych w planie, które należą do zadań własnych Gminy oraz zasadach ich finansowania

Nazwa zadania	Sposób realizacji
Na terenie objętym planem miejscowym nie przewiduje się inwestycji z zakresu infrastruktury technicznej, które należą do zadań własnych Gminy.	-

## 2442

### UCHWAŁA Nr XXI/191/08

#### Rady Miejskiej w Olecku

z dnia 26 sierpnia 2008 r.

**w sprawie zmiany części miejscowego planu zagospodarowania przestrzennego wyznaczonych części miasta Olecka obejmujących tereny położone w sąsiedztwie torów kolejowych pomiędzy drogami wyjazdowymi do Świętajna i Giżycka, tereny przyległe do drogi wyjazdowej w kierunku Ełku, teren przy ulicy Wojska Polskiego, teren między ulicami Kasprowicza, Rzeźnicką, Kościuszki i targowicą, teren przy skrzyżowaniu ulic Al. Zwycięstwa i Kościuszki, tereny przyległe do ulic Wiejskiej i Leśnej, teren położony w sąsiedztwie osiedla mieszkaniowego Lesk oraz tereny w sąsiedztwie jeziora Oleckie Wielkie.**

Na podstawie art. 18 ust. 2 pkt 5 ustawy z dnia 8 marca 1990 r. o samorządzie gminnym (tekst jednolity: Dz. U. z 2001 r. Nr 142, poz. 1591, zmiany z 2002 r. Nr 23, poz. 220, Nr 62, poz. 558, Nr 113, poz. 984, Nr 153, poz. 1271 i Nr 214, poz. 1806; z 2003 r. Nr 80, poz. 717, Nr 162, poz. 1568; z 2004 r. Nr 102, poz. 1055, Nr 116, poz. 1203; z 2005 r. Nr 172, poz. 1441, Nr 175, poz. 1457, z 2006 r. Nr 17, poz. 128, Nr 181, poz. 1337, z 2007 r. Nr 48, poz. 327, Nr 138, poz. 974, Nr 173, poz. 1218) oraz art. 20 ust. 1 ustawy z dnia 27 marca 2003 r. o planowaniu i zagospodarowaniu przestrzennym (Dz. U. z 2003 r. Nr 80, poz. 717, zmiany z 2004 r. Nr 6, poz. 41, Nr 141, poz. 1492; z 2005 r. Nr 113, poz. 954; Nr 130, poz. 1087; z 2006 r. Nr 45, poz. 319 i Nr 225, poz. 1635, z 2007. Nr 127, poz. 880) Rada Miejska w Olecku uchwała, co następuje:

### DZIAŁ I PRZEPISY OGÓLNE

#### Rozdział I Zakres obowiązywania planu

**§ 1.** Uchwała się zmianę części miejscowego planu zagospodarowania przestrzennego terenów położonych przy drodze wyjazdowej z miasta w kierunku Giżycka w granicach określonych załącznikiem graficznym nr 1 do uchwały Nr XIII/117/07 Rady Miejskiej w Olecku z dnia 26 października 2007 r. w sprawie przystąpienia do sporządzenia zmiany części miejscowego planu zagospodarowania przestrzennego terenów obejmujących tereny położone w sąsiedztwie torów kolejowych pomiędzy drogami wyjazdowymi do Świętajna i Giżycka, tereny przyległe do drogi wyjazdowej w kierunku Ełku, teren przy Wojska Polskiego, teren pomiędzy ulicami Kasprowicza, Rzeźnicką, Kościuszki i targowicą, teren przy skrzyżowaniu ulic Al. Zwycięstwa i Kościuszki, tereny przyległe do ulic Wiejskiej i Leśnej, teren położony w sąsiedztwie osiedla mieszkaniowego Lesk, oraz tereny w sąsiedztwie jeziora Oleckie Wielkie, zwaną dalej planem miejscowym.

**§ 2. 1.** Plan obejmuje zmiany ustaleń dla terenów funkcjonalnych oznaczonych symbolami 1ZN, 2ZN, 1KX, 1KDL, 1Kp, 1ZP, 1EC.

2. Celem regulacji prawnych zawartych w ustaleniach planu miejscowego jest:

1) zmiana przeznaczenia terenu obiektów i urządzeń energetyki cieplnej pod zabudowę jednorodziną na

wyznaczonych planem działkach z terenami zieleni urządzonej, dopuszczeniem usług;

2) ustalenia zasad zagospodarowania terenu obowiązują na obszarze wyznaczonym granicą opracowania niniejszego planu.

3. Uchwalony plan składa się:

1) z tekstu stanowiącego treść niniejszej uchwały;

2) z rysunku w skali 1:1000 stanowiącego załącznik nr 1 do niniejszej uchwały;

3) z rozstrzygnięcia o sposobie rozpatrzenia uwag do projektu planu stanowiącego załącznik nr 2 do niniejszej uchwały;

4) rozstrzygnięcia o sposobie realizacji zapisanych w planie inwestycji z zakresu komunikacji i infrastruktury technicznej, które należą do zadań własnych gminy, oraz zasadach ich finansowania, stanowi załącznik nr 3 do niniejszej uchwały.

4. Ustalenia planu są zgodne z polityką przestrzenną miasta Olecka przedstawioną w Studium uwarunkowań i kierunków zagospodarowania przestrzennego miasta i gminy Olecko uchwalonego uchwałą Nr V/28/99 Rady Miejskiej w Olecku z dnia 29 stycznia 1999 r.

5. Tereny klas III-IV objętych planem otrzymały zgodę na zmianę przeznaczenia gruntów na cele nierolnicze i nieleśne wydaną przez Ministra Rolnictwa i Gospodarki Żywnościowej pismem GZU pg 0602/Z-79197/89 z dnia 22 sierpnia 1989 r.

**§ 3. 1.** Przedmiotem ustaleń planu jest:

1) tereny zabudowy mieszkaniowej jednorodzinnej oznaczone symbolem MN;

2) tereny zieleni urządzonej oznaczone symbolem ZP;

3) teren zieleni urządzonej z dopuszczeniem usług oznaczony symbolem ZP/U;

4) teren parkingowy oznaczony symbolem Kp;

5) teren drogi lokalnej oznaczony symbolem KDL;

6) teren dróg dojazdowych oznaczony symbolami KDd;

7) ciąg pieszo-rowerowy oznaczony graficznie na rysunku planu.

2. Zastosowane na rysunku planu oznaczenia graficzne są obowiązującymi ustaleniami planu:

- 1) granice terenu objętego planem;
- 2) linie rozgraniczające tereny o różnym przeznaczeniu lub różnych zasadach zagospodarowania;
- 3) nieprzekraczalne linie zabudowy;
- 4) podział na działki budowlane nie jest obligatoryjny może ulec niewielkim zmianom przy podziałach geodezyjnych zgodnie z ideą planu;
- 5) wrysowane na rysunku planu pasy ochronne od linii energetycznych SN są terenami ograniczonego użytkowania bez prawa ich zabudowy.

3. Ilekroć w dalszych przepisach niniejszej uchwały jest mowa o:

- 1) terenie - należy przez to rozumieć teren funkcjonalny, dla którego obowiązują ustalenia planu, wyznaczony liniami rozgraniczającymi, oraz określony symbolem terenu zgodnie z rysunkiem planu;
- 2) symbolu przeznaczenia - należy przez to rozumieć symbol terenu funkcjonalnego określony odpowiednio symbolem literowym i numerem wyróżniającym go spośród innych terenów;
- 3) nieprzekraczalnej linii zabudowy - należy przez to rozumieć linię wyznaczoną na rysunku planu, poza którą nie wolno wyprowadzić płaszczyzny elewacji nowo realizowanych budynków;
- 4) urządzeniu pomocniczym - należy przez to rozumieć wyposażenie techniczne dróg, miejsca parkingowe, a także oznakowanie służące organizacji ruchu drogowego, ekrany akustyczne, urządzenia ochrony przeciwpożarowej i obrony cywilnej, urządzenia służące informacji o terenie a także ogólnodostępne stacje telefoniczne;
- 5) uciążliwości - należy przez to rozumieć działanie uznawane za uciążliwe lub ponad normalne wg obowiązujących norm i przepisów odrębnych;
- 6) szkodliwym oddziaływaniu na środowisko - należy przez to rozumieć wszelkie przekraczające dopuszczalne wielkości oddziaływanie na środowisko w szczególności dotyczące wytwarzania hałasu, wibracji, promieniowania oraz zanieczyszczenia powietrza, gleby, wód powierzchniowych i podziemnych;
- 7) o walorach krajobrazowych - rozumie się wartości ekologiczne, estetyczne lub kulturowe obszaru, oraz związaną z nią rzeźbę terenu, twory i składniki przyrody, ukształtowane przez siły przyrody, lub działalność człowieka.

## DZIAŁ II USTALENIA OGÓLNE

### Rozdział II Ustalenia ogólne dotyczące zasad użytkowania, zagospodarowania i zabudowy obszaru objętego ustaleniami planu

**§ 4.** Zabudowa i zagospodarowanie terenu pod względem funkcjonalnym i przestrzennym powinna uwzględniać:

- 1) obowiązujące przepisy prawa odnośnie zachowania ładu przestrzennego, architektonicznego i ochrony wartości przyrodniczych;
- 2) wszelkie działania projektowe i realizacyjne zabezpieczające racjonalność i ład przestrzenny należy prowadzić zgodnie z ustaleniami planu, obowiązującymi normami i przepisami oraz zasadami sztuki budowlanej;
- 3) obiekty kubaturowe winne być wkomponowane w teren ze szczególnym uwzględnieniem konfiguracji terenu w stosunku do poziomu nawierzchni planowanych dróg.

### Rozdział III Ustalenia ogólne dla terenów i obiektów podlegających ochronie ze względu na wymagania środowiska kulturowego

**§ 5.** Terenu planu nie obejmuje strefa konserwatorska i nie występują na nim obiekty zabytkowe.

- 1) nakłada się obowiązek harmonijnego kształtowania krajobrazu przy realizacji nowych inwestycji ze względu na specyficzną rzeźbę terenu;
- 2) w przypadku dokonania znalezisk archeologicznych prace budowlane winny być przerwane, a teren udostępniony do ratowniczych badań archeologicznych;
- 3) w stosunku do gruntów, na których zostaną zlokalizowane stanowiska archeologiczne wojewódzki konserwator zabytków może określić zakres i sposób eksploatacji takich gruntów.

### Rozdział IV Ustalenia ogólne dla terenów i obiektów podlegających ochronie ze względu na wymagania przyrodnicze

**§ 6.** Ustala się następujące zasady i warunki zagospodarowania:

- 1) zakaz zanieczyszczania istniejącego cieku wodnego z adaptacją i zagospodarowaniem w granicach obszarów funkcjonalnych;
- 2) planowana zieleń urządzona w granicach planu poza działkami budowlanymi winna stanowić obszary izolacyjne i środowiskotwórcze;
- 3) wskazane jest dążenie do zachowania naturalnych cech krajobrazu.

## Rozdział V

### Ustalenia ogólne dla terenów i obiektów podlegających ochronie ze względu na wymagania ochrony środowiska, zdrowia i bezpieczeństwa ludzi

§ 7. 1. Na terenie objętym planem obowiązuje utrzymanie standardów środowiska przyrodniczego w szczególności czystości wód, powietrza atmosferycznego i gleb.

2. Dopuszcza się możliwość tymczasowego użytkowania terenu w kierunku rolnym do chwili realizacji ustaleń niniejszego planu.

## DZIAŁ III USTALENIA SZCZEGÓŁOWE

### Rozdział VI

#### Ustalenia dotyczące przeznaczenia terenu, parametry i wskaźniki kształtowania zabudowy oraz zagospodarowania terenu

§ 8. 1. Tereny zabudowy mieszkaniowej jednorodzinnej oznaczone na rysunku planu symbolami 1MN, 2 MN, 3 MN, 4MN.

2. Ustala się następujące podstawowe przeznaczenie terenu:

- 1) podstawowym przeznaczeniem terenu jest realizacja i utrzymanie funkcji mieszkaniowej;
- 2) dopuszcza się uzupełnienie funkcji podstawowej terenu dla realizacji garażu wolnostojącego, małej architektury lub budynku gospodarczego.

3. Ustala się następujące warunki zagospodarowania terenu:

- 1) na każdej wyznaczonej działce planuje się realizację jednego wolnostojącego budynku mieszkalnego jednorodzinnego;
- 2) obiekt towarzyszący garaż do dwóch miejsc garażowych w zabudowie wolnostojącej lub w połączeniu z budynkiem mieszkalnym;
- 3) zabudowa każdej działki winna być dostosowana do konfiguracji terenu w sposób pozwalający na dogodne połączenie komunikacyjne z planowaną przyległą drogą;
- 4) nieprzekraczalne linie zabudowy w odległości 8,00 m od krawędzi jezdni;
- 5) obszar biologicznie czynny w granicach działki minimum 60% jej powierzchni;
- 6) zjazd na działkę z planowanej drogi na warunkach technicznych dysponenta;
- 7) przyłącza wodno-kanalizacyjne i energetyczne na warunkach technicznych dysponentów tych sieci na etapie projektu budowlanego.

4. Ustala się parametry i wskaźniki kształtowania zabudowy:

- 1) wysokość budynków mieszkalnych dwie kondygnacje naziemne w tym poddasza użytkowe;

2) dachy wysokie o nachyleniu połaci dachowych od 35 do 50 stopni, kryte dachówką lub materiałem dachówko podobnym;

3) układ podstawowej kalenicy dachu równoległy do przyległej drogi na działkach w konturach oznaczonych symbolami 1MN, 4MN;

4) poziom posadowienia parteru budynków ustala się do 0,50 m liczony od poziomu terenu strony frontowej;

5) formę rozbudowanych dachów ustala się na działkach w konturach oznaczonych symbolami 2MN i 3MN;

6) wystrój elewacji dowolny z zastosowaniem materiałów elewacyjnych pochodzenia naturalnego takich jak cegła elewacyjna, kamień, drewno, tynki strukturalne itp.;

7) obiekty uzupełniające podstawowe przeznaczenie terenu winne posiadać wspólny wystrój architektoniczny.

§ 9. 1. Teren zieleni urządzonej z dopuszczeniem funkcji usługowej oznaczony na rysunku planu symbolem 1ZP/U.

2. Ustala się następujące podstawowe przeznaczenie terenu:

- 1) podstawowym przeznaczeniem terenu jest jego rewitalizacja w kierunku urządzonej zieleni izolacyjnej;
- 2) Dopuszcza się możliwość realizacji obiektów do prowadzenia usług związanych z obsługą podróży handlu lub innych nieuciążliwych w miejscach bezkolizyjnych z istniejącymi uwarunkowaniami terenu tj. przebieg istniejących głównych magistrali sieciowych w tym ciek wodny w harmonii ze specyficzną konfiguracją terenu;

3) zakaz realizacji obiektów przemysłowo-składowych.

3. Ustala się następujące warunki zagospodarowania terenu:

- 1) nie przewiduje się przebudowy istniejących sieci w granicach terenu 1ZP/U;
- 2) ewentualny zjazd z drogi wojewódzkiej pod warunkiem uzyskania zgody Zarządu Dróg Wojewódzkich w Olsztynie na etapie realizacyjnym dopuszczalnego przeznaczenia terenu;
- 3) na terenie winna dominować zieleń urządzona zgodnie z podstawowym przeznaczeniem terenu;
- 4) zagospodarowanie ciek w sposób wyeksponowania waloru przyrodniczego;
- 5) ukształtowanie terenu w sposób pozwalający na realizację obiektów przeznaczenia dopuszczalnego;
- 6) nasyp kolejowy do wykorzystania na szlak pieszo-rowerowy z możliwością wyznaczenia miejsca zatrzymań.



4. Ustala się parametry i wskaźniki kształtowania zabudowy:

- 1) obiekty kubaturowe przeznaczenia dopuszczalnego terenu winne być wkomponowane w teren w oparciu o przepisy budowlane;
- 2) wielkość zabudowy nie powinna stanowić dominanty w krajobrazie;
- 3) zieleń urządzonej winna nadać charakter środowiskotwórczy.

**§ 10.** 1. Tereny zieleni urządzonej oznaczone symbolami 1ZP, 2ZP, 3ZP i 4ZP.

2. Ustala się warunki zagospodarowania terenu:

- 1) obszary gruntów organicznych występujących w granicach obszaru 1ZP od strony kolei wzdłuż cieku wodnego pozostają w dotychczasowym użytkowaniu; pozostałe bez prawa zabudowy. Tereny ograniczonego użytkowania pod liniami energetycznymi przeznacza się pod niską zieleń ogrodową;
- 2) teren oznaczony symbolem 4 ZP o znacznym nachyleniu przewiduje się pod zieleń wysoką w postaci drzew iglastych, owocowych lub innych liściastych;
- 3) niska zieleń towarzysząca przy planowanym parkingu w sąsiedztwie ogrodów działkowych.

**§ 11.** Teren planowanego parkingu oznaczony symbolem 1Kp:

- 1) przeznaczony do parkowania samochodów użytkowników działek ogrodniczych bliskiego sąsiedztwa.

**§ 12.** Tereny komunikacji oznaczone na rysunku planu symbolami 1KDL, 1KDd, 2KDd:

- 1) planowana droga lokalna oznaczona na rysunku planu symbolem 1KDL w liniach rozgraniczających o szerokości 15,0 m z wykorzystaniem istniejącego połączenia komunikacyjnego z drogi wojewódzkiej nr 655 dotychczas użytkowanego, jako dojazd do terenu ogrodów działkowych stanowić będzie ciąg komunikacji lokalnej do ulicy Produkcyjnej i dalej z szosą do Świętajna. Modernizacja zjazdu na etapie projektu budowlanego na warunkach technicznych Zarządu Dróg Wojewódzkich;
- 2) planowane drogi dojazdowe do terenów przeznaczonych do zabudowy oznaczone na rysunku planu symbolami 1KDd i 2KDd w liniach rozgraniczających 10, 0 - 12, 0 m;
- 3) ciąg komunikacji pieszo-rowerowej o szer. 2,5 - 4,0 m wrysowany graficznie na rysunku planu.

## **Rozdział VII**

### **Zasady obsługi w zakresie infrastruktury technicznej**

**§ 13.** Ustalenia w zakresie infrastruktury technicznej i komunikacji:

- 1) planowana sieć wodociągowa w liniach rozgraniczających planowanych dróg w połączeniu z

istniejącym wodociągiem zlokalizowanym w granicach terenu 1ZP/U na warunkach technicznych dysponenta sieci na etapie projektu budowlanego;

- 2) planowana sieć kanalizacyjna w liniach rozgraniczających planowanych dróg z lokalizacją przepompowni ścieków w granicach terenu 2ZP i połączeniu z istniejącą kanalizacją miejską zlokalizowaną w granicach terenu oznaczonego symbolem 1ZP/U na warunkach dysponenta sieci na etapie projektu budowlanego;

- 3) wody opadowe z terenu działek budowlanych do gruntu a z powierzchni planowanych dróg i parkingu kanalizacja deszczową do separatora i dalej do istniejącego cieku wodnego w granicach planu;

- 4) zaopatrzenie w energię elektryczną z istniejącej sieci na warunkach Zakładu Energetycznego S.A. Białystok, Rejon Energetyczny w Etku. Lokalizację ewentualnych stacji trafo dopuszcza się na terenach zieleni urządzonej oznaczonej symbolami 2ZP, 3ZP bez potrzeby określania działki na etapie projektu budowlanego zasilania energetycznego terenu. Plan nie zakłada demontażu istniejących linii energetycznych SN, których przebieg został uwzględniony przy zagospodarowaniu z określeniem obszarów ograniczonego użytkowania bez prawa ich zabudowy. Planowane zasilanie energetyczne terenów przeznaczonych do zabudowy liniami kablowymi wzdłuż wyznaczonych ciągów komunikacji drogowej;

- 5) ewentualne warunki w zakresie telefonizacji terenów objętych planem ustalać będzie właściwy obszarowi Zakład Telekomunikacji TP S.A.;

- 6) dopuszcza się prowadzenie innych elementów uzbrojenia terenu w oparciu o obowiązujące przepisy bez konieczności wprowadzania zmian do planu.

## **Rozdział VIII**

### **Zasady i warunki scalania i podziału nieruchomości**

**§ 14.** Dla terenów zabudowy mieszkaniowej jednorodzinnej oznaczonych symbolami 1MN, 2MN, 3MN, 4MN ustala się planowany podział na działki budowlane przedstawione na rysunku planu liniami przerywanymi:

- 1) średnia powierzchnia działki w zabudowie mieszkaniowej wolnostojącej wynosi 1600 m<sup>2</sup>;
- 2) dopuszcza się możliwość w niewielkim stopniu korygowania wewnętrznych linii podziałowych zgodnie z ideą planu;
- 3) scalenie i wtórny podział dotyczy terenów wcześniej wyznaczonych z przystosowaniem ich do ustaleń niniejszego planu.

**§ 15.** Plan nie określa następujących elementów zagospodarowania przestrzennego:

- 1) granic i sposobów zagospodarowania terenów lub obiektów podlegających ochronie ustalonych na podstawie odrębnych przepisów, takich jak terenów górniczych, a także narażonych na niebezpieczeństwo powodzi oraz zagrożonych osuwaniem się mas ziemnych, ponieważ nie występują one w granicach planu;

2) na terenie objętym planem nie wyznacza się obszarów przestrzeni publicznej;

3) do czasu planowanego zagospodarowania terenu, obszar objęty planem może pozostać w dotychczasowym użytkowaniu.

#### **Rozdział IX Ustalenia końcowe**

**§ 16.** W części terenów objętych niniejszym planem traci moc uchwała Nr XLVIII/379/06 Rady Miejskiej w Olecku z dnia 31 sierpnia 2006 r. w sprawie uchwalenia miejscowego planu zagospodarowania przestrzennego terenów części miasta Olecka obejmujących tereny położone w sąsiedztwie torów kolejowych pomiędzy drogami wyjazdowymi do Świątajna i Giżycka, tereny przyległe do drogi wyjazdowej w kierunku Ełku, teren przy ul. Wojska Polskiego, teren pomiędzy ulicami Kasprowicza, Rzeźnicką, Kościuszki i targowicą, teren przy skrzyżowaniu ulic Al. Zwycięstwa i Kościuszki, tereny przyległe do ulic Wiejskiej i Leśnej, teren położony w

sąsiedztwie osiedla mieszkaniowego Lesk oraz tereny w sąsiedztwie jeziora Oleckie Wielkie. (Dz. Urz., Woj. Warmińsko-Mazurskiego z 2006 r. Nr 169, poz. 2419).

**§ 17.** Stawka procentowa służąca naliczaniu opłaty z tytułu wzrostu nieruchomości w związku z uchwaleniem planu, o której mowa w art. 36 ust. 4 ustawy o planowaniu i zagospodarowaniu przestrzennym zostaje ustalona dla obszarów oznaczonym symbolami 1MN, 2MN, 3MN, 4MN, 1Kp, 1ZP/U, 2ZP, 3 ZP, 4ZP, 1KDL, 1KDd, 2KDd w wysokości 0 %.

**§ 18.** Wykonanie uchwały powierza się Burmistrzowi Olecka.

**§ 19.** Uchwała wchodzi w życie po upływie 30-tu dni od daty ogłoszenia w Dzienniku Urzędowym Województwa Warmińsko-Mazurskiego.

Przewodniczący Rady Miejskiej  
Karol Sobczak

# ZMIANA CZĘŚCI MIEJSCOWEGO PLANU ZAGOSPODAROWANIA PRZESTRZENNEGO części miasta Olecka obejmujących tereny położone w sąsiedztwie torów kolejowych pomiędzy drogami wyjazdowymi do Świętajna i Giżycka

Załącznik Nr 1  
do Uchwały Nr XXII/19108  
Rady Mięskiej w Olecku  
z dnia 26 sierpnia 2008 r.  
opracowany w DZ.Uz.  
Warmińsko-Mazurskiego Nr  
z dnia 26.08.2008 r.

0 20 40 60 80 100 m

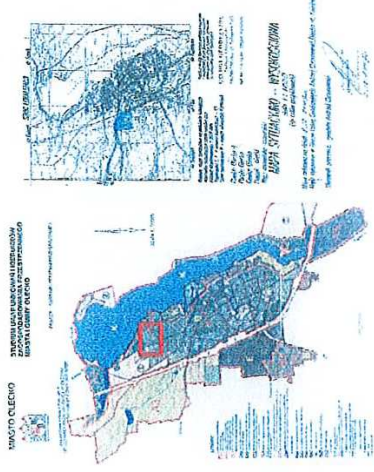
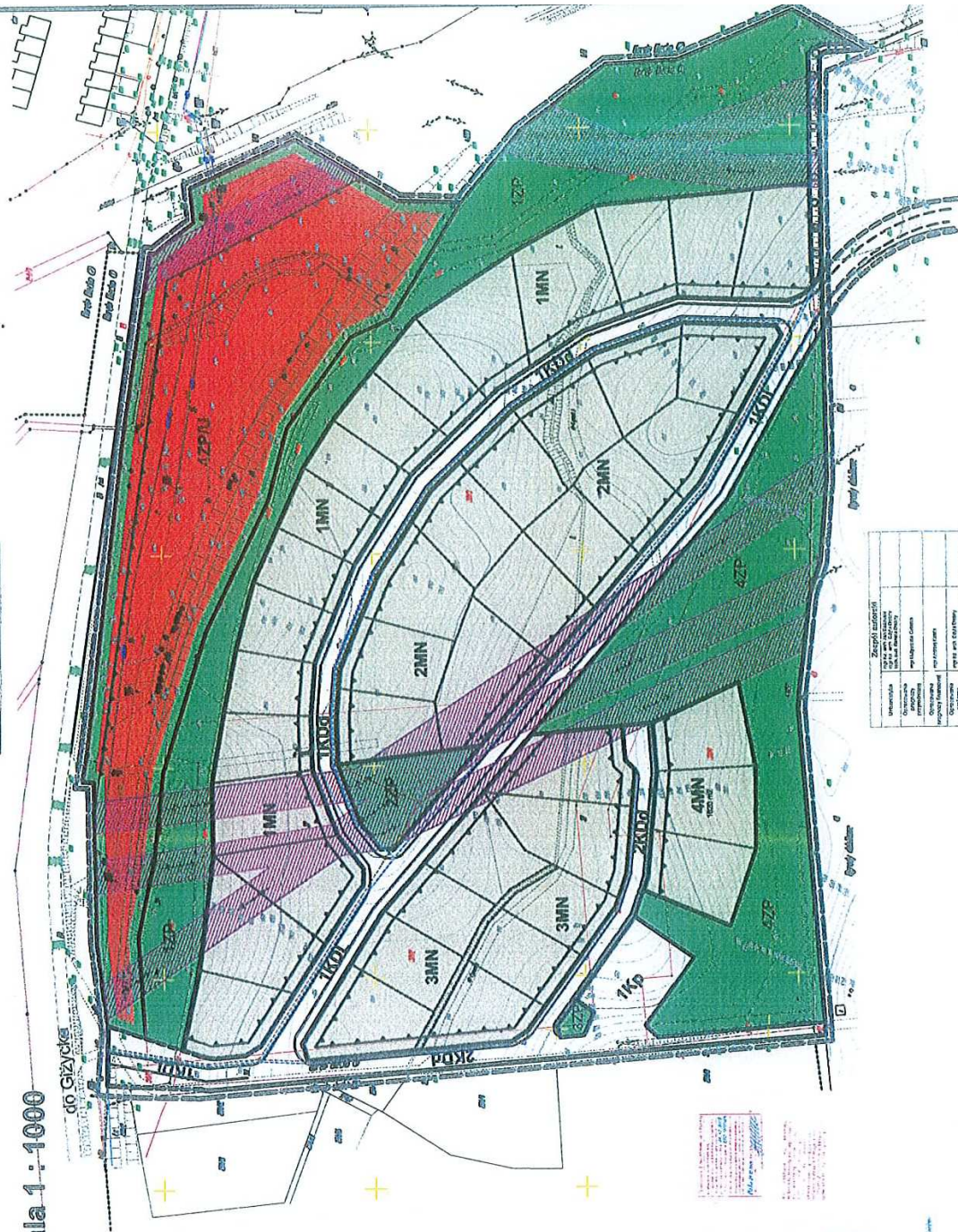
Załącznik Nr 1 Skala 1 : 1000

## OBJAŚNIENIA

- ### I OZNAČZENIA OGÓLNE
- granica obszaru objętego planem miejscowym
  - linia rozgraniczająca tereny o różnych przeznaczeniach lub różnych zasadach zagospodarowania
  - orientacyjna lub robocza linia zabudowy
  - linia podziału nieruchomości
  - linia podziału nieruchomości
  - strefa ograniczonego użytkowania od linii średniego napięcia bez prawa zabudowy
  - ciąg pieszy

- ### II PRZEZNACZENIE TERENÓW
- tereny zabudowy mieszkaniowej (jednostanowej)
  - tereny zabudowy mieszkaniowej (mieszkalno-usługowej)
  - tereny usług publicznych - lokalnych
  - tereny usług publicznych - ogólnych
  - tereny usług publicznych - ogólnych

- ### III INFRASTRUKTURA TECHNICZNA
- linia elektryczna
  - linia wodociągowa
  - linia kanalizacyjna
  - linia gazowa
  - linia ciepłownicza
  - linia wodociągowa
  - linia kanalizacyjna
  - linia gazowa
  - linia ciepłownicza
  - projektowana linia wodociągowa
  - projektowana linia kanalizacyjna



ZAKRES ZADANIŃ	
Opis zadania	Opis zadania
Opis zadania	Opis zadania
Opis zadania	Opis zadania
Opis zadania	Opis zadania
Opis zadania	Opis zadania

Załącznik Nr 2  
do uchwały Nr XXI/191/08  
Rady Miejskiej w Olecku  
z dnia 26 sierpnia 2008 r.

**Rozstrzygnięcie**  
**o sposobie rozpatrzenia uwag wniesionych do wyłożonego do publicznego wglądu projektu miejscowego planu**  
**zagospodarowania przestrzennego**

**dotyczy:**

zmiany miejscowego planu zagospodarowania przestrzennego terenów położonych przy drodze wyjazdowej z miasta w kierunku Giżycka sporządzonego w oparciu o uchwałę Nr XII/117/07 Rady Miejskiej w Olecku z dnia 26 października 2007 r. o przystąpieniu do sporządzenia zmiany części miejscowego planu zagospodarowania przestrzennego części miasta Olecka obejmujących tereny położone w sąsiedztwie torów kolejowych pomiędzy drogami wyjazdowymi do Świętajna i Giżycka, tereny przyległe do drogi wyjazdowej w kierunku Ełku, teren przy ul. Wojska Polskiego, teren między ulicami Kasprowicza, Rzeźnicką, Kościuszki i targowicą, teren przy skrzyżowaniu ulic Al. Zwycięstwa i Kościuszki, tereny przyległe do ulic Wiejskiej i Leśnej, teren położony w sąsiedztwie osiedla mieszkaniowego Lesk oraz tereny w sąsiedztwie jeziora Oleckie Wielkie.

Zgodnie z art. 17, pkt 11 i 12 ustawy z dnia 27 marca 2003 r. o planowaniu i zagospodarowaniu przestrzennym (Dz. U. Nr 80, poz. 717, z 2004 r. Nr 6, poz. 41, Nr 141, poz. 1492, z 2005 r. Nr 113, poz. 954, Nr 130, poz. 1087, z 2006 r. Nr 45, poz. 319, Nr 225, poz. 1635, z 2007 r. Nr 127, poz. 880) termin wnoszenia uwag do projektu miejscowego planu zagospodarowania przestrzennego wyznaczono od dnia 26 czerwca-2008 roku do dnia 4 sierpnia 2008 roku.

W wyznaczonym terminie nie wniesiono uwag.

Załącznik Nr 3  
do uchwały Nr XXI/191/08  
Rady Miejskiej w Olecku  
z dnia 26 sierpnia 2008 r.

**Rozstrzygnięcie**  
**o sposobie realizacji inwestycji z zakresu komunikacji i infrastruktury technicznej, które należą do zadań własnych**  
**gminy oraz zasadach ich finansowania**

**dotyczy:**

zmiany miejscowego planu zagospodarowania przestrzennego terenów położonych przy drodze wyjazdowej z miasta w kierunku Giżycka sporządzonego w oparciu o Uchwałę Nr XIII/117/07 Rady Miejskiej w Olecku z dnia 26 października 2007 r. w sprawie przystąpienia do sporządzenia zmiany części miejscowego planu zagospodarowania przestrzennego wyznaczonych części miasta Olecka obejmujących tereny położone w sąsiedztwie torów kolejowych pomiędzy drogami wyjazdowymi do Świętajna i Giżycka, tereny przyległe do drogi wyjazdowej w kierunku Ełku, teren przy ul. Wojska Polskiego, teren między ulicami Kasprowicza, Rzeźnicką, Kościuszki i targowicą, teren przy skrzyżowaniu ulic Al. Zwycięstwa i Kościuszki, tereny przyległe do ulic Wiejskiej i Leśnej, teren położony w sąsiedztwie osiedla mieszkaniowego Lesk oraz tereny w sąsiedztwie jeziora Oleckie Wielkie.

Zgodnie z art. 20, ust. 1 ustawy z dnia 27 marca 2003 r. o planowaniu i zagospodarowaniu przestrzennym (Dz. U. Nr 80, poz. 717, z 2004 r. Nr 6, poz. 41, Nr 141, poz. 1492, z 2005 r. Nr 113, poz. 954, Nr 130, poz. 1087, z 2006 r. Nr 45, poz. 319, Nr 225, poz. 1635, z 2007 r. Nr 127, poz. 880) rozstrzyga się o sposobie realizacji inwestycji z zakresu komunikacji i infrastruktury technicznej zapisanych w planie, które należą do zadań własnych Gminy oraz zasad ich finansowania

Nazwa zadania	Sposób realizacji
Droga publiczna w klasie drogi dojazdowej z infrastrukturą techniczną (wodociąg, kanalizacja sanitarna, kanalizacja deszczowa, oznaczona na rysunku planu symbolem 1KDL)	Budżet Gminy Okres realizacji 2010 - 2013

## 2443

### UCHWAŁA Nr XVIII/94/08

#### Rady Gminy Milejewo

z dnia 18 września 2008 r.

#### w sprawie ustalenia odpłatności za świadczenia Przedszkola Samorządowego w Milejewie.

Na podstawie art. 7 ust. 1 pkt 8 i art. 18 ust. 1 ustawy z dnia 8 marca 1990 r. o samorządzie gminnym (j.t. Dz. U. z 2001 r. Nr 142, poz. 1591 ze zm. z 2002 r. Nr 23, poz. 220, Nr 62, poz. 558, Nr 113, poz. 984, Nr 153, poz. 1271, Nr 214, poz. 1806 oraz z 2003 r. Nr 80, poz. 717, Nr 162, poz. 1568) oraz zgodnie z treścią art. 14 ust. 5 ustawy z dnia 7 września 1991 r. o systemie oświaty (j.t. Dz. U. z 2004 r. 256, poz. 2572 ze zm. 2004 r. Nr 273, poz. 2703, Nr 281, poz. 2781; z 2005 r. Nr 17, poz. 141, Nr 131, poz. 1091, Nr 122, poz. 1020, Nr 167, poz. 1400, Nr 94, poz. 788; z 2006 r. Nr 249, poz. 2104, Nr 144, poz. 1043, Nr 208, poz. 1532; z 2007 r. Nr 227, poz. 1658, Nr 42, poz. 273, Nr 80, poz. 542, Nr 120, poz. 818, Nr 115, poz. 791, Nr 181, poz. 1292; z 2008 r. Nr 180, poz. 1280, Nr 70, poz. 416) Rada Gminy Milejewo uchwala, co następuje:

**§ 1.** Rada Gminy w celu uregulowania zasad odpłatności za usługi świadczone przez Przedszkole Samorządowe w Milejewie prowadzone przez Gminę postanawia, że odpłatność ta będzie kształtowała się w sposób następujący:

- a) Opłata stała za usługi wykonane przez Przedszkole wykraczające ponad podstawę programową ustaloną przez Ministra Edukacji Narodowej wynosić będzie 100 zł (sto zł) w stosunku miesięcznym za każde dziecko (w wieku od 3 do 5 lat) korzystające z usług przedszkola oraz pełną odpłatność za faktyczne koszty wyżywienia w danym miesiącu;
- b) Opłata stała za usługi wykonywane przez Przedszkole wykraczające ponad podstawę programową ustaloną

przez Ministra Edukacji Narodowej wynosić będzie 60 zł za drugie i każde następne dziecko korzystające z usług Przedszkola oraz pełną odpłatność za faktyczne koszty wyżywienia w danym miesiącu;

- c) Opłata stała za usługi wykonywane przez Przedszkole wykraczające ponad podstawę programową ustaloną przez Ministra Edukacji Narodowej w miesiącu grudniu wynosić będzie 50 % ustalonej miesięcznej stawki za każde dziecko korzystające z usług Przedszkola oraz pełną odpłatność za faktyczne koszty wyżywienia w danym miesiącu;

2. Opłaty stałe za Przedszkole będą uiszczane przez rodziców lub opiekunów z góry do 25 każdego miesiąca do Dyrektora Przedszkola.

**§ 2.** Wykonanie uchwały powierza się Wójtowi Gminy.

**§ 3.** Traci moc uchwała Nr XV/105/04 Rady Gminy Milejewo z dnia 17 września 2004 r. w sprawie ustalenia odpłatności za świadczenia Przedszkola Samorządowego w Milejewie.

**§ 4.** Uchwała wchodzi w życie po upływie 14 dni od dnia jej ogłoszenia w Dzienniku Urzędowym Województwa Warmińsko-Mazurskiego.

Przewodniczący Rady Gminy  
Tomasz Kurlenda

## 2444

### UCHWAŁA Nr XXVII/375/08

#### Rady Miejskiej w Iławie

z dnia 24 września 2008 r.

#### w sprawie ustalenia miejscowości spełniających warunki umożliwiające pobieranie opłaty miejscowej.

Na podstawie art. 18 ust. 2 pkt 8 ustawy z dnia 8 marca 1990 r. o samorządzie gminnym (tekst jednolity: Dz. U. z 2001 r. Nr 142, poz. 1591 z 2002 r. Nr 23, poz. 220, Nr 62, poz. 558, Nr 113, poz. 984, Nr 153, poz. 1271 i Nr 214, poz. 1806, z 2003 r. Nr 80, poz. 717 i Nr 162, poz. 1568, z 2004 r. Nr 102, poz. 1055, Nr 116, poz. 1203, z 2005 r. Nr 172, poz. 1441, Nr 175, poz. 1457, z 2006 r. Nr 17, poz. 128, Nr 181, poz. 1337, z roku 2007 r. Nr 48, poz. 327, Nr 138, poz. 974, Nr 173, poz. 1218) art. 17 ust. 5 ustawy z dnia 12 stycznia 1991 r. o podatkach i opłatach lokalnych<sup>1</sup> (tekst jednolity: Dz. U. z 2006 r. Nr 121, poz. 844, Nr 220, poz. 1601, Nr 225, poz. 1635, Nr 245, poz.

1775, Nr 249, poz. 1828, Nr 251, poz. 1847, z 2008 r. Nr 93, poz. 585, Nr 116, poz. 730) w związku z rozporządzeniem Rady Ministrów z dnia 18 grudnia 2007 r. w sprawie warunków, jakie powinna spełniać miejscowość, w której można pobrać opłatę miejscową (Dz. U. Nr 249, poz. 1851) Rada Miejska w Iławie uchwala, co następuje:

**§ 1.** Uchwala się, że miasto Iława jest miejscowością spełniającą warunki umożliwiające pobieranie opłaty miejscowej.

**§ 2. 1.** Na terenie miasta Iława (nazwa strefy: iławsko-ostrowska, kod PL.28.07.z.02) zachowane są określone w przepisach o ochronie środowiska, minimalne warunki klimatyczne, tj. dopuszczalne poziomy niektórych substancji w powietrzu ze względu na ochronę zdrowia ludzi oraz dopuszczalne poziomy pól elektromagnetycznych.

2. Dane źródłowe, określone w ust. 1, zawarte są w raporcie o stanie środowiska województwa warmińsko-mazurskiego w 2007 roku, sporządzonym w roku 2008 przez Wojewódzki Inspektorat Ochrony Środowiska w Olsztynie.

**§ 3. 1.** Na terenie miasta Iława zachowane są minimalne warunki krajobrazowe, tj. występują następujące elementy środowiska przyrodniczego, istotne dla wypoczynku: śródlądowe wody powierzchniowe w rozumieniu przepisów prawa wodnego (rzeka Iławka, jeziora: Jeziorak Mały, Jeziorak Duży).

2. Na terenie miasta Iława zachowane są następujące walory krajoznawcze:

- a) osobliwości fauny i flory: na obrzeżach miasta w granicach parku krajobrazowego można obserwować orła bielika, kanie czarną, orlika krzykliwego, kormorana czarnego,
- b) parki krajobrazowe: Obszar Chronionego Krajobrazu Pojezierza Iławskiego oraz Obszar Krajobrazu Doliny

Drwęcy, obszar Parku Krajobrazowego Pojezierza Iławskiego, otulina Parku Krajobrazowego Pojezierza Iławskiego,

- c) zabytki architektury i budownictwa: układ urbanistyczny „Stare Miasto”, Ratusz, kościół p.w. Przemienienia Pańskiego, kościół p.w. Niepokalanego Poczęcia NMP, mury obronne, budynek dworca głównego, szkoła, Hala miejska (kinoteatr), wieża ciśnień, kamienice, i inne,
- d) imprezy kulturalne: Międzynarodowy Festiwal Jazzu Tradycyjnego Old Jazz Meeting „Złota Tarka”, Szanty (Jeziorak Shanties Meeting), Dni Iławy, Iławska Fama Rock Festival i inne.

**§ 4.** Na terenie miasta Iława zachowane są minimalne warunki umożliwiające pobyt w celach turystycznych, wypoczynkowych lub szkoleniowych, tj. istnieje baza noclegowa w obiektach hotelarskich i innych obiektach, w których mogą być świadczone usługi hotelarskie - w rozumieniu przepisów o usługach turystycznych.

**§ 5.** Wykonanie uchwały powierza się Burmistrzowi Miasta Iławy.

**§ 6.** Uchwała wchodzi w życie po upływie 14 dni od dnia ogłoszenia w Dzienniku Urzędowym Województwa Warmińsko-Mazurskiego.

Przewodniczący Rady Miejskiej w Iławie  
Zbigniew Rychlik

<sup>1</sup> Niniejsza ustawa dokonuje w zakresie swojej regulacji wdrożenia następujących dyrektyw Wspólnot Europejskich:

- 1) dyrektywy 92/106/EWG z dnia 7 grudnia 1992 r. w sprawie ustanowienia wspólnych zasad dla niektórych typów transportu kombinowanego towarów między państwami członkowskimi (Dz. Urz. WE L 368 z 17.12.1992),
- 2) dyrektywy 1999/62/WE z dnia 17 czerwca 1999 r. w sprawie pobierania opłat za użytkowanie niektórych typów infrastruktury przez pojazdy ciężarowe (Dz. Urz. WE L 187 z 20.07.1999).

Dane dotyczące ogłoszenia aktów prawa Unii Europejskiej, zamieszczone w niniejszej ustawie - z dniem uzyskania przez Rzeczpospolitą Polską członkostwa w Unii Europejskiej – dotyczą ogłoszenia tych aktów w dzienniku Urzędowym Unii Europejskiej - wydanie specjalne.

## 2445

### UCHWAŁA Nr XXVII/379/08

Rady Miejskiej w Iławie

z dnia 24 września 2008 r.

#### w sprawie zaliczenia drogi do kategorii dróg gminnych w mieście Iława.

Na podstawie art. 18 ust. 2 pkt 15 ustawy z dnia 8 marca 1990 r. o samorządzie gminnym (Dz. U. z 2001 r. Nr 142, poz. 1591, z 2002 r. Nr 23, poz. 220, Nr 62, poz. 558, Nr 113, poz. 984, Nr 153, poz. 1271, Nr 214, poz. 1806, z 2003 r. Nr 80, poz. 717, Nr 162, poz. 1568, z 2004 r. Nr 102, poz. 1055, Nr 116, poz. 1203, z 2005 r. Nr 172, poz. 1441, Nr 175, poz. 1457, z 2006 r. Nr 17, poz. 128 i Nr 181, poz. 1337, z 2007 r. Nr 48, poz. 327, Nr 138, poz. 974 i Nr 173, poz. 1218) oraz art. 7 ust. 1 i 2 ustawy z dnia 21 marca 1985 roku o drogach publicznych (Dz. U. z 2007 r. Nr 19, poz. 115, Nr 23, poz. 136, Nr 192, poz. 1381, z 2008 r. Nr 54, poz. 326) po zasięgnięciu opinii Zarządu Powiatu Iławskiego, Rada Miejska w Iławie uchwala, co następuje:

**§ 1.** Zalicza się do kategorii dróg gminnych, drogę nr 1329 N - ul. Dąbrowskiego od ronda w ul. Konstytucji 3 Maja do ul. Polnej - o długości 0,404 km.

**§ 2.** Uchwała wchodzi w życie po upływie 14 dni od ogłoszenia w Dzienniku Urzędowym Województwa Warmińsko-Mazurskiego z mocą obowiązującą od 1 stycznia 2009 roku.

Przewodniczący Rady Miejskiej w Iławie  
Zbigniew Rychlik

## 2446

### UCHWAŁA Nr XXVII/387/08

#### Rady Miejskiej w Iławie

z dnia 24 września 2008 r.

#### w sprawie ustalenia opłat za świadczenia przedszkoli publicznych prowadzonych przez Gminę Miejską Iławą.

Na podstawie art. 18 ust. 2 pkt 15, art. 41 ust. 1 ustawy z dnia 8 marca 1990 roku o samorządzie gminnym (Dz. U. z 2001 r. Nr 142, poz. 1591, zm. Dz. U. z 2002 r. Nr 23, poz. 220, Nr 62, poz. 558, Nr 113, poz. 984, Nr 153, poz. 1271, Nr 214, poz. 1806, Dz. U. z 2003 r. Nr 80, poz. 717, Nr 162, poz. 1568, Dz. U. z 2004 r. Nr 102, poz. 1055, Nr 116, poz. 1203, Dz. U. z 2005 r. Nr 172, poz. 1441, Nr 175, poz. 1457, Dz. U. z 2006 r. Nr 17, poz. 128, Nr 181, poz. 1337, Dz. U. z 2007 r. Nr 48, poz. 327, Nr 173, poz. 1218) oraz art. 14 ust. 5 ustawy z dnia 7 września 1991 r. o systemie oświaty (Dz. U. z 2004 r. Nr 256, poz. 2572, zm. Dz. U. Nr 273, poz. 2703, Nr 281, poz. 2781, Dz. U. z 2005 r. Nr 17, poz. 141, Nr 94, poz. 788, Nr 122, poz. 1020, Nr 131, poz. 1091, Nr 249, poz. 2104, Dz. U. z 2006 r. Nr 144, poz. 1043, Nr 208, poz. 1532, Nr 227, poz. 1658, Dz. U. z 2007 r. Nr 42, poz. 273, Nr 80, poz. 542, Nr 115, poz. 791, Nr 120, poz. 818, Nr 180, poz. 1280, Nr 181, poz. 1292 oraz Dz. U. z 2008 r. Nr 70, poz. 416 i Nr 145, poz. 917) Rada Miejska w Iławie uchwala, co następuje:

**§ 1.** Usługi wychowania przedszkolnego świadczone przez publiczne przedszkola prowadzone przez Gminę Miejską w Iławie w zakresie podstawy programowej, określonej obowiązującymi przepisami, realizowane są bezpłatnie w wymiarze 5 godzin dziennie przez 5 dni w tygodniu od poniedziałku do piątku.

**§ 2.** Ustala się opłatę za realizację świadczeń dydaktyczno-wychowawczych oraz opiekuńczych i nauczania, wykraczających poza podstawę programową w przedszkolach publicznych w wysokości 130 zł miesięcznie za 1 dziecko. Opłata ta nie obejmuje kosztów żywienia, o których mowa w § 3.

**§ 3.** Opłatę za wyżywienie dziecka w przedszkolu, określa dyrektor przedszkola w porozumieniu z organem prowadzącym, przy czym stawka za wyżywienie odpowiada wysokości kosztów surowców zużytych do przygotowania posiłków.

**§ 4.** Zakres świadczeń udzielanych przez publiczne przedszkola oraz wysokość opłat określa umowa cywilnoprawna zawierana pomiędzy dyrektorem przedszkola a rodzicami (opiekunami) dziecka.

**§ 5.** Zajęcia dodatkowe, organizuje dyrektor przedszkola na wniosek rodziców pod warunkiem pełnego pokrycia kosztów przez rodziców (opiekunów) dzieci korzystających z tych zajęć.

**§ 6.** Umorzenie, odroczenie lub rozłożenie na raty opłat, o których mowa w § 2 następuje na zasadach określonych w uchwale Nr LV/622/06 Rady Miejskiej w Iławie z 27 września 2006 roku w sprawie szczegółowych zasad i trybu umarzania, odraczania lub rozkładania na raty spłat należności pieniężnych przypadających Gminie Miejskiej Iława oraz jej jednostkom organizacyjnym, do których nie stosuje się ustawy - Ordynacja podatkowa a także organów do tego uprawnionych (Dz. Urz. Województwa Warmińsko-Mazurskiego Nr 162, poz. 2339 z 30 października 2006 r.).

#### **§ 7.** Tracą moc:

1. Uchwała Nr VIII/53/99 Rady Miejskiej w Iławie z dnia 29 kwietnia 1999 r. w sprawie ustalenia wysokości opłat za pobyt dziecka w przedszkolu.

2. Uchwała Nr XX/208/2000 r. Rady Miejskiej w Iławie z dnia 25 kwietnia 2000 r. zmieniająca uchwałę w sprawie ustalenia wysokości opłat za pobyt dziecka w przedszkolu.

3. Uchwała Nr XXXIV/383/01 Rady Miejskiej w Iławie z dnia 27 września 2001 r. zmieniająca uchwałę w sprawie ustalenia wysokości opłat za pobyt dziecka w przedszkolu (Dz. Urz. Województwa Warmińsko-Mazurskiego Nr 135 poz. 1828 z 6 grudnia 2001 r.).

**§ 8.** Wykonanie uchwały powierza się Burmistrzowi Miasta Iławy.

**§ 9.** Uchwała wchodzi w życie po upływie 14 dni od dnia ogłoszenia w Dzienniku Urzędowym Województwa Warmińsko-Mazurskiego z mocą obowiązującą od dnia 1 stycznia 2009 roku.

Przewodniczący Rady Miejskiej w Iławie  
Zbigniew Rychlik

## 2447

### UCHWAŁA Nr XX/108/08

#### Rady Gminy Elbląg

z dnia 25 września 2008 r.

**w sprawie zaliczenia drogi powiatowej nr 1141 N - ulicy Agatowej, relacji Gronowo Górne - droga krajowa nr 22 - do kategorii drogi gminnej i ustalenia jej przebiegu.**

Na podstawie art. 18 ust. 2 pkt 15 ustawy z dnia 8 marca 1990 r. o samorządzie gminnym (tekst jednolity Dz. U. z 2001 r. Nr 142, poz. 1591 z 2002 r.; Nr 23, poz. 220; Nr 62, poz. 558; Nr 113, poz. 984; Nr 153, poz. 1271; Nr 214, poz. 1806 z 2003 r.; Nr 80, poz. 717; Nr 162, poz. 1568 z 2004 r.; Nr 102, poz. 1055; Nr 116, poz. 1203, Dz. U. z 2004 r. Nr 214, poz. 1806, Dz. U. z 2005 r. Nr 172, poz. 1441, Dz. U. z 2006 r. Nr 17, poz. 128, Nr 175, poz. 1457, Nr 181, poz. 1337, Dz. U. z 2007 r. Nr 48, poz. 327, Nr 138, poz. 974, Nr 173, poz. 1218) oraz art. 7 ust. 2 i 3 ustawy z dnia 21 marca 1985 roku o drogach publicznych (Dz. U. z 2007 r. Nr 19, poz. 115; Nr 23, poz. 136; Nr 192, poz. 1381, Dz. U. z 2008 r. Nr 54, poz. 326) po zasięgnięciu opinii Zarządu Powiatu w Elblągu Rada Gminy Elbląg uchwala, co następuje:

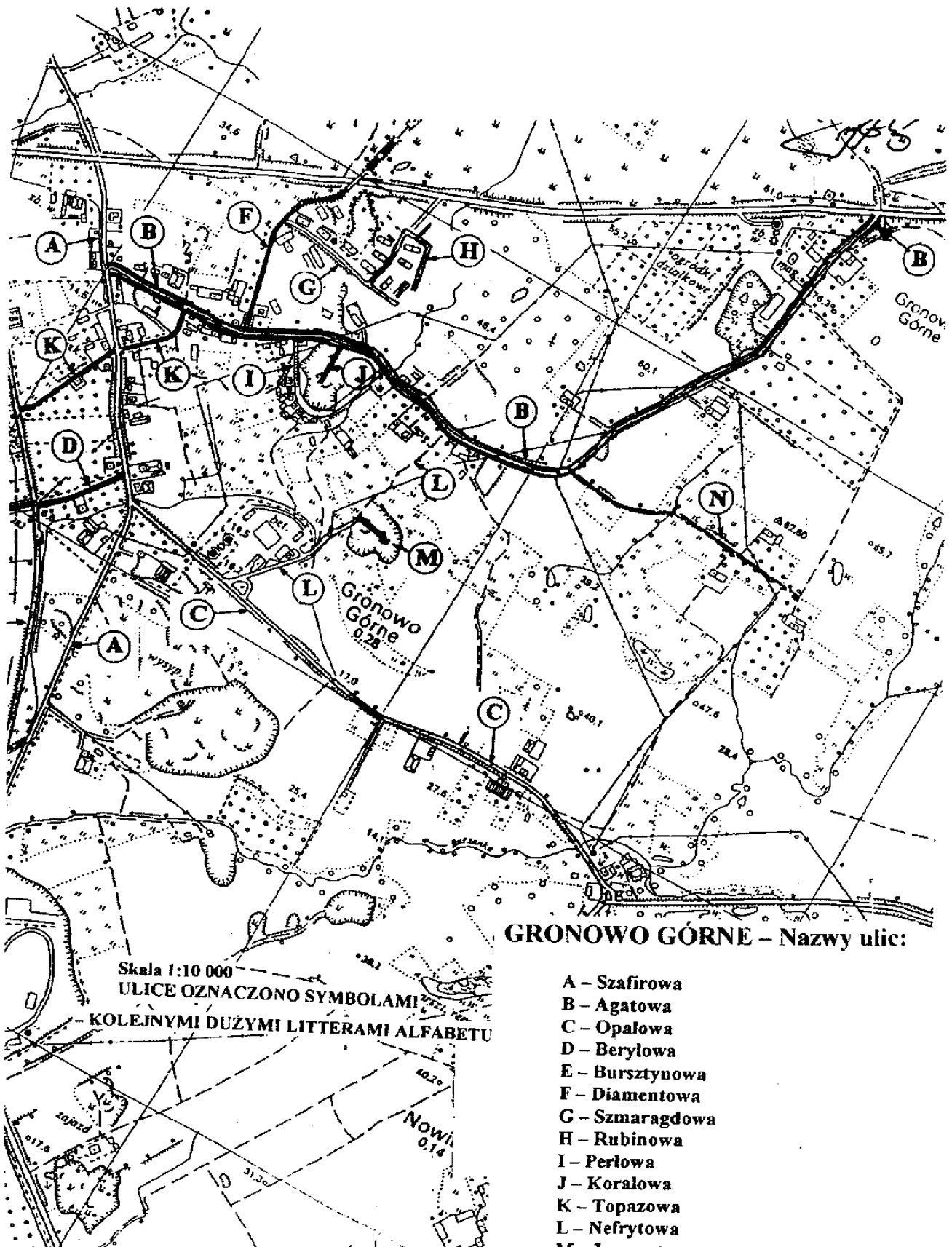
**§ 1.** Zalicza się drogę powiatową nr 1141 N - ulicę Agatową w miejscowości Gronowo Górne, określoną w załączniku do niniejszej uchwały, do kategorii drogi gminnej i ustala się jej przebieg zgodnie z tym załącznikiem.

**§ 2.** Uchwała wchodzi w życie po upływie 14 dni od dnia ogłoszenia w Dzienniku Urzędowym Województwa Warmińsko-Mazurskiego z mocą obowiązującą od dnia 1 stycznia 2009 roku.

Przewodniczący Rady Gminy  
Wojciech Jezierski



Załącznik  
do uchwały Nr XX/108/08  
Rady Gminy Elbląg  
z dnia 25 września 2008 r.



## 2448

### UCHWAŁA Nr XXV/7/08 Rady Miejskiej w Mrągowie z dnia 25 września 2008 r.

#### w sprawie nadania nazwy drodze wewnętrznej w Mrągowie.

Na podstawie art. 18 ust. 2 pkt 13 ustawy z dnia 8 marca 1990 roku o samorządzie gminnym (j.t. Dz. U. z 2001 r. Nr 142, poz. 1591, zm. Dz. U. z 2002 r. Nr 23, poz. 220; Nr 62, poz. 588; Nr 113, poz. 984, Nr 153, poz. 1271, Nr 214, poz. 1806; z 2003 r. Nr 80, poz. 717; Nr 162, poz. 1568; z 2004 r. Nr 102, poz. 1055 i Nr 116, poz. 1203; z 2005 r. Nr 172, poz. 1441, Nr 175, poz. 1457; z 2006 r. Nr 17, poz. 128, Nr 181, poz. 1337; z 2007 r. Nr 48, poz. 327, Nr 138, poz. 974, Nr 173, poz. 1218) na wniosek Burmistrza Miasta Mrągowa, Rada Miejska w Mrągowie uchwala, co następuje:

**§ 1.** 1. Nadaje się nazwę drodze wewnętrznej, stanowiącej działki nr 10-49/18 i 10-48/23, biegnącej pomiędzy działkami 10-48/10 a 10-48/11, 10-48/12, 10-48/13, 10-48/14, 10-48/15, 10-48/16, 10-48/17, 10-48/19, 10-48/20, 10-48/21, 10-48/22, 10-48/23 i 10-48/24 oraz

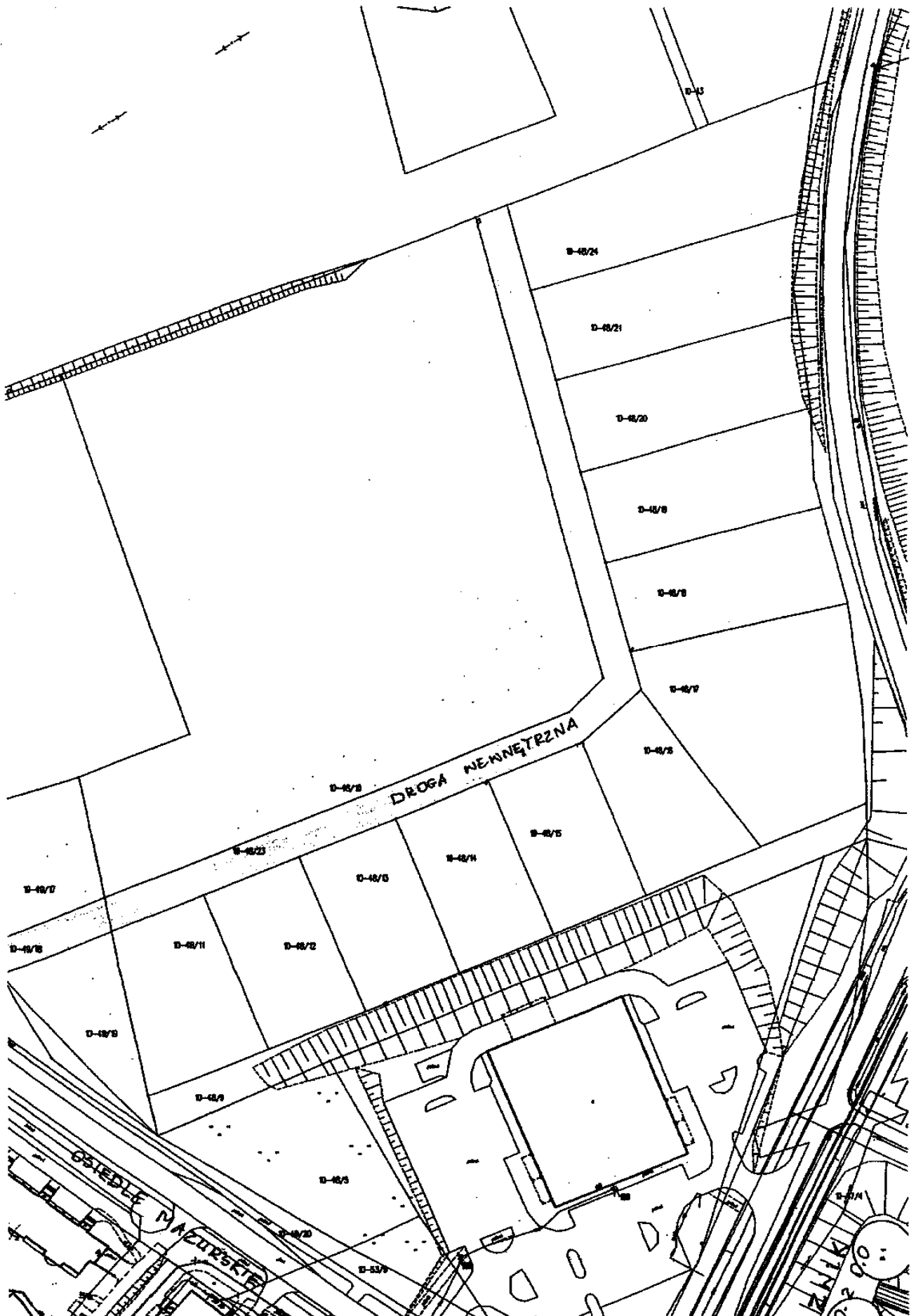
pomiędzy działkami 10-49/17 i 10-49/19 - Zielone Wzgórze.

2. Przebieg drogi, o której mowa w ust. 1 zaznaczony jest kolorem czerwonym na mapie ewidencyjnej, stanowiącej załącznik do uchwały.

**§ 2.** Wykonanie uchwały powierza się Burmistrzowi Mrągowa.

**§ 3.** Uchwała wchodzi w życie po upływie 14 dni od dnia ogłoszenia w Dzienniku Urzędowym Województwa Warmińsko-Mazurskiego.

Przewodniczący Rady Miejskiej  
Zbigniew Lubowidzki



## 2449

### UCHWAŁA Nr XXV/11/08

#### Rady Miasta Mrągowa

z dnia 25 września 2008 r.

#### w sprawie zaliczenia dróg w mieście Mrągowo do kategorii dróg gminnych.

Na podstawie art. 18 ust. 2 pkt 15 ustawy z dnia 8 marca 1990 r. o samorządzie gminnym (tekst jednolity Dz. U. z 2001 r. Nr 142, poz. 1591 z 2002 r. Nr 23, poz. 220, Nr 62, poz. 558, Nr 113, poz. 984 z 2003 r. Nr 214, poz. 1806, Nr 80, poz. 717, Nr 162, poz. 1568 z 2004 r. Nr 153, poz. 1271, Nr 102, poz. 1055, Nr 116, poz. 1203, Nr 214, poz. 1806 z 2005 r. Nr 172, poz. 1441 z 2006 r. Nr 17, poz. 128, Nr 175, poz. 1457, Nr 181, poz. 1337 z 2007 r. Nr 48, poz. 327, Nr 138, poz. 974, Nr 173, poz. 1218) oraz art. 7 ust. 1, 2 ustawy z dnia 21 marca 1985 r. o drogach publicznych (t.j. Dz. U. z 2007 r. Nr 19, poz. 115, Nr 23, poz. 136, Nr 192, poz. 1381 z 2008 r. Nr 54, poz. 326) uwzględniając opinię Zarządu Powiatu Mrągowskiego, Rada Miasta Mrągowa uchwala, co następuje:

**§ 1.** Zalicza się do kategorii dróg gminnych w mieście Mrągowo następujące ulice:

1) droga Nr 4016N (ulica Krakowska) o długości 0,688 km, oznaczoną w załączniku nr 1 do niniejszej uchwały,

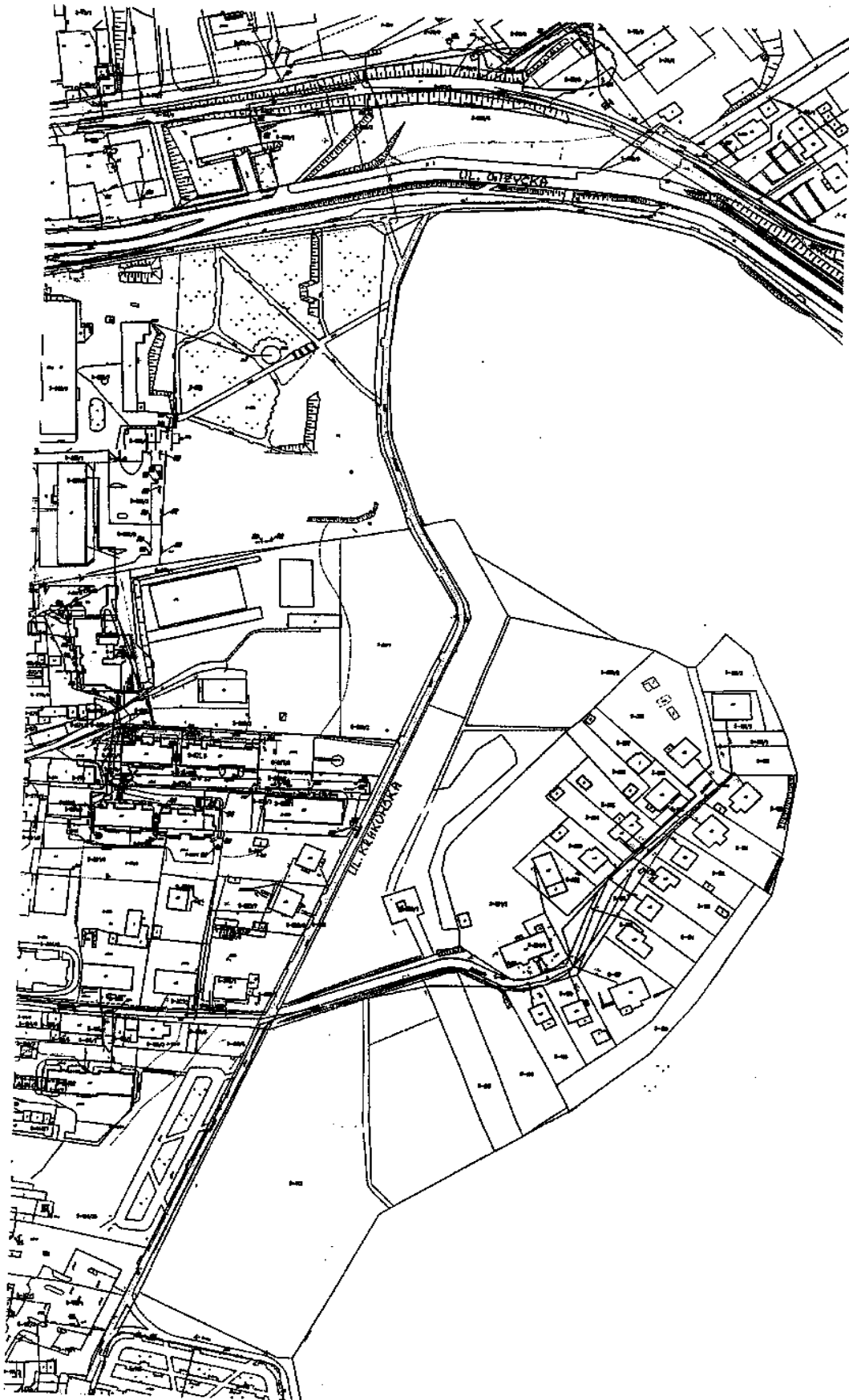
2) droga Nr 4024N (ulica Nadbrzeżna) o długości 1,853 km, oznaczono, w załączniku nr 2 do niniejszej uchwały.

**§ 2.** Wykonanie uchwały powierza się Burmistrzowi Mrągowa.

**§ 3.** Uchwała wchodzi w życie po upływie 14 dni od dnia ogłoszenia w Dzienniku Urzędowym Województwa Warmińsko-Mazurskiego, z mocą obowiązującą od dnia 1 stycznia 2009 r.

Przewodniczący Rady  
Zbigniew Lubowidzki

Załącznik Nr 1  
do uchwały Nr XXV/11/08  
Rady Miasta Mrągowa  
z dnia 25 września 2008 r.



## 2450

### UCHWAŁA Nr XXV/12/08

#### Rady Miasta Mrągowa

z dnia 25 września 2008 r.

#### w sprawie zaliczenia drogi w mieście Mrągowo do kategorii drogi gminnej.

Na podstawie art. 18 ust. 2 pkt 15 ustawy z dnia 8 marca 1990 r. o samorządzie gminnym (tekst jednolity Dz. U. z 2001 r. Nr 142, poz. 1591 z 2002 r. Nr 23, poz. 220, Nr 62, poz. 558, Nr 113, poz. 984 z 2003 r. Nr 214, poz. 1806, Nr 80, poz. 717, Nr 162, poz. 1568 z 2004 r. Nr 153, poz. 1271, Nr 102, poz. 1055, Nr 116, poz. 1203, Nr 214, poz. 1806 z 2005 r. Nr 172, poz. 1441 z 2006 r. Nr 17, poz. 128, Nr 175, poz. 1457, Nr 181, poz. 1337 z 2007 r. Nr 48, poz. 327, Nr 138, poz. 974, Nr 173, poz. 1218) oraz art. 7 ust. 1, 2 ustawy z dnia 21 marca 1985 r. o drogach publicznych (t.j. Dz. U. z 2007 r. Nr 19, poz. 115, Nr 23, poz. 136, Nr 192, poz. 1381 z 2008 r. Nr 54, poz. 326) uwzględniając opinię Zarządu Powiatu Mrągowskiego, Rada Miasta Mrągowa uchwala, co następuje:

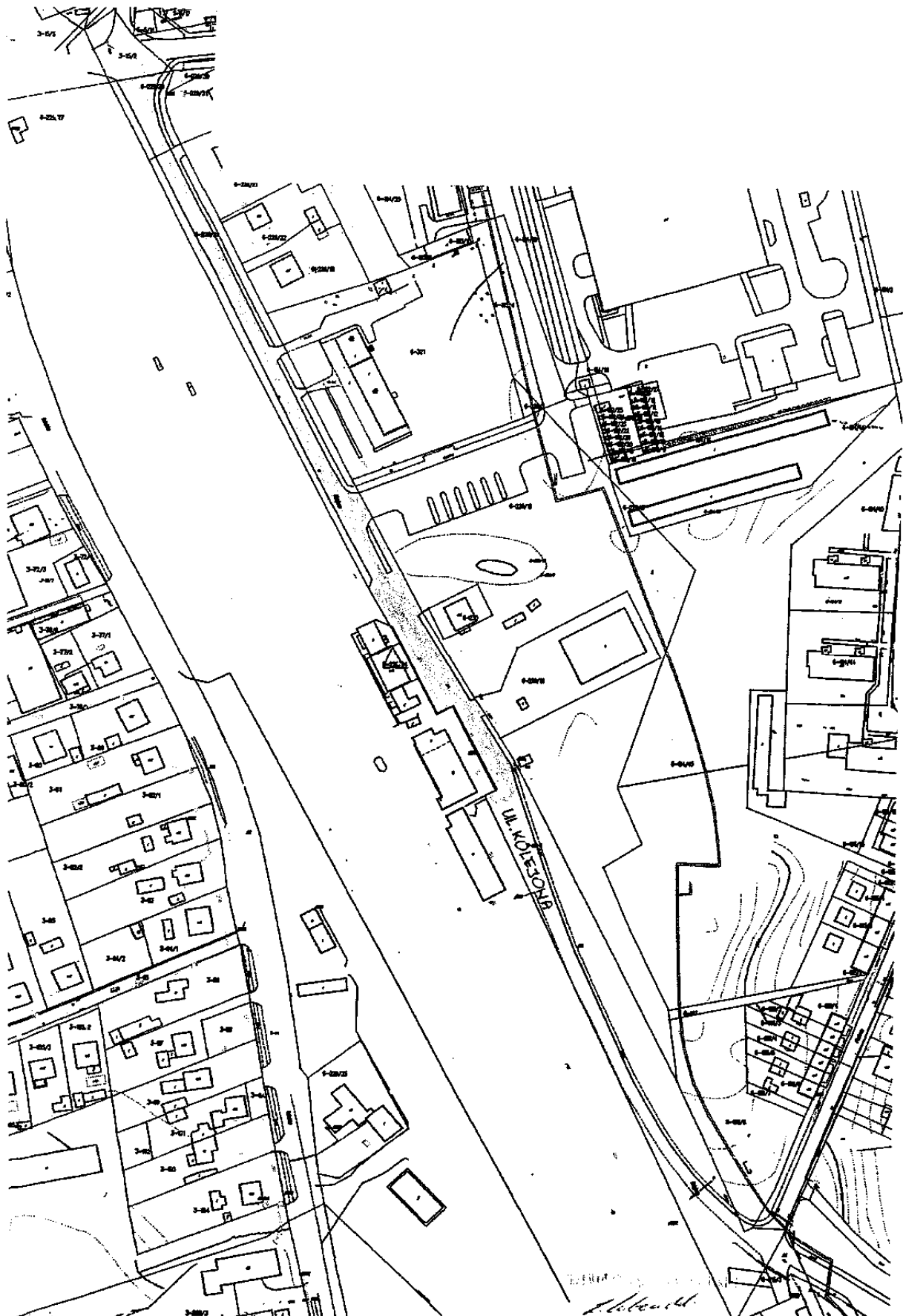
§ 1. Zalicza się do kategorii drogi gminnej w mieście Mrągowo drogę Nr 4012N (ulica Kolejowa) o długości 0,348 km, oznaczoną w załączniku nr 1 do niniejszej uchwały.

§ 2. Wykonanie uchwały powierza się Burmistrzowi Mrągowa.

§ 3. Uchwała wchodzi w życie po upływie 14 dni od dnia ogłoszenia w Dzienniku Urzędowym Województwa Warmińsko-Mazurskiego, z mocą obowiązującą od dnia 1 stycznia 2009 r.

Przewodniczący Rady  
Zbigniew Lubowidzki

Załącznik Nr 1  
do uchwały Nr XXV/12/08  
Rady Miasta Mragowa  
z dnia 25 września 2008 r.



## 2451

### UCHWAŁA Nr VII/52/08 Rady Miejskiej w Pasłęku z dnia 26 września 2008 r.

#### **w sprawie regulaminu udzielania pomocy materialnej o charakterze socjalnym uczniom zamieszkałym na terenie Gminy Pasłęk.**

Na podstawie art. 18 ust. 2 pkt 15 ustawy z dnia 8 marca 1990 r. o samorządzie gminnym (tekst jednolity Dz. U. z 2001 r. Nr 142, poz. 1591, z 2002 r. Nr 23, poz. 220, Nr 62, poz. 558, Nr 113, poz. 984, Nr 153, poz. 1271, Nr 214, poz. 1806, z 2003 r. Nr 80, poz. 717, Nr 162, poz. 1568, z 2004 r. Nr 102, poz. 1055, Nr 116, poz. 1203, z 2005 r. Nr 172, poz. 1441, Nr 175, poz. 1457, z 2006 r. Nr 17, poz. 128, Nr 181, poz. 1337, z 2007 r. Nr 48, poz. 327, Nr 138, poz. 974, Nr 173, poz. 1218) w związku z art. 90f ustawy z dnia 7 września 1991 r. o systemie oświaty (tekst jednolity Dz. U. z 2004 r. Nr 256, poz. 2572, Nr 109, poz. 1161, Nr 69, poz. 624, Nr 273, poz. 2703, Nr 281, poz. 2781, Dz. U. z 2005 r. Nr 17, poz. 141, Nr 131, poz. 1091, Nr 122, poz. 1020, Dz. U. z 2005 r. Nr 167, poz. 1400, Nr 94, poz. 788, Nr 249, poz. 2104, Dz. U. z 2006 r. Nr 144, poz. 1043, Nr 208, poz. 1532, Nr 227, poz. 1658, Dz. U. z 2007 r. Nr 42, poz. 273, Nr 80, poz. 542, Nr 120, poz. 818, Nr 115, poz. 791, Nr 181, poz. 1292, Nr 180, poz. 1280, Dz. U. z 2008 r. Nr 70, poz. 416, Nr 145, poz. 917) Rada Miejska w Pasłęku uchwała:

#### **Regulamin udzielania pomocy materialnej o charakterze socjalnym uczniom zamieszkałym na terenie Gminy Pasłęk.**

**§ 1.** Ilekroć w regulaminie jest mowa o szkołach rozumie się przez to szkoły, ośrodki i kolegia, o których mowa w art. 90b ust. 3 i 4 ustawy z dnia 7 września 1991 r. o systemie oświaty.

**§ 2. 1.** Stypendium szkolne jest formą pomocy materialnej o charakterze socjalnym.

2. O stypendium szkolne mogą ubiegać się uczniowie znajdujący się w trudnej sytuacji materialnej wynikającej z niskich dochodów w rodzinie, w szczególności gdy w rodzinie tej występuje: bezrobocie, niepełnosprawność, ciężka lub długotrwała choroba, wielodzietność, brak umiejętności wypełniania funkcji opiekuńczo-wychowawczych, alkoholizm lub narkomania, a także gdy rodzina jest niepełna lub wystąpiło zdarzenie losowe.

3. Miesięczna wysokość dochodu na osobę w rodzinie ucznia uprawniająca do ubiegania się o stypendium szkolne nie może być większa niż kwota określona w art. 90d ust. 7 i 8 ustawy z dnia 7 września 1991 r. o systemie oświaty.

**§ 3.** Wysokość stypendium szkolnego zależy od dochodu na osobę w rodzinie ucznia. Jest ustalana przez Burmistrza Pasłęka w oparciu o bilans potrzeb wnioskodawców i środków przeznaczonych w budżecie gminy na pomoc materialną dla uczniów.

**§ 4. 1.** Stypendia szkolne świadczone są w formie:

- 1) rzeczowej o charakterze edukacyjnym, w tym w szczególności zakupu podręczników;
- 2) całkowitego lub częściowego pokrycia kosztów udziału w zajęciach edukacyjnych, w tym wyrównawczych, wykraczających poza zajęcia realizowane w szkole w

ramach planu nauczania, a także udziału w zajęciach edukacyjnych realizowanych poza szkołą;

- 3) całkowitego lub częściowego pokrycia kosztów związanych z pobieraniem nauki poza terenem Gminy Pasłęk,
- 4) świadczenia pieniężnego na cele edukacyjne, jeżeli Burmistrz Pasłęka uzna, że udzielenie stypendium szkolnego w formach, o których mowa w pkt 1-3, nie jest możliwe.

2. Przy wyborze formy stypendium szkolnego bierze się pod uwagę potrzeby uczniów zamieszkałych na terenie gminy, opinię rodziców lub pełnoletniego ucznia wyrażoną we wniosku o stypendium.

**§ 5. 1.** Stypendium szkolne jest przyznawane na podstawie wniosku złożonego:

- 1) w szkole, w której uczeń pobiera naukę, jeżeli szkoła prowadzona jest przez Gminę Pasłęk;
- 2) w Urzędzie Miejskim w Pasłęku, jeżeli uczeń pobiera naukę w szkole nie prowadzonej przez Gminę Pasłęk.

2. Stypendium szkolne przyznaje Burmistrz Pasłęka w drodze decyzji administracyjnej na czas oznaczony z zastrzeżeniem art. 90d ust. 10 ustawy z dnia 7 września 1991 r. o systemie oświaty.

3. Stypendium szkolne wypłacane jest:

- 1) w szkole, w której uczeń pobiera naukę, jeżeli szkoła prowadzona jest przez Gminę Pasłęk;
- 2) w Urzędzie Miejskim w Pasłęku - jeżeli uczeń pobiera naukę w szkole nie prowadzonej przez Gminę Pasłęk.

**§ 6. 1.** Pomoc materialna może być udzielana uczniowi w formie zasiłku szkolnego.

2. Zasiłek szkolny może być przyznany uczniowi znajdującemu się przejściowo w trudnej sytuacji materialnej z powodu zdarzenia losowego.

3. Zasiłek szkolny może być przyznany w formie świadczenia pieniężnego na pokrycie wydatków związanych z procesem edukacji lub w formie pomocy rzeczowej o charakterze edukacyjnym, raz lub kilka razy w roku, niezależnie od otrzymywanego stypendium szkolnego.

4. Zasiłek szkolny może być przyznany także z urzędu.

**§ 7.** Wykonanie uchwały powierza się Burmistrzowi Pasłęka.

**§ 8.** Traci moc uchwała:

- 1) Nr II/13/05 Rady Miejskiej w Pasłęku z dnia 27 października 2006 r. w sprawie regulaminu udzielania pomocy materialnej o charakterze



socialnym uczniom zamieszkałym na terenie Gminy Pasłęk,  
2) Nr X/55/06 Rady Miejskiej w Pasłęku z dnia 27 października 2006 r. w sprawie zmiany uchwały Nr II/13/05 Rady Miejskiej w Pasłęku z dnia 18 marca 2005 r. ws. regulaminu udzielania pomocy materialnej o charakterze socialnym uczniom zamieszkałym na terenie Gminy Pasłęk.

**§ 9.** Uchwała podlega ogłoszeniu w Dzienniku Urzędowym Województwa Warmińsko-Mazurskiego i wchodzi w życie po upływie 14-tu dni od dnia ogłoszenia.

Przewodniczący Rady Miejskiej w Pasłęku  
Stanisław Paździor

**2452**  
**UCHWAŁA Nr XXIV/123/08**  
**Rady Gminy Kolno**  
**z dnia 30 września 2008 r.**

**zmieniająca uchwałę w sprawie ustalenia regulaminu określającego wysokość oraz szczegółowe warunki przyznawania nauczycielom dodatku motywacyjnego, funkcyjnego i za warunki pracy, szczegółowe warunki obliczania i wypłacania wynagrodzenia za godziny ponadwymiarowe i godziny doraźnych zastępstw, a także wysokość i szczegółowe zasady przyznawania i wypłacania dodatku mieszkaniowego.**

Na podstawie art. 30 ust. 6 ustawy z dnia 26 stycznia 1982 roku - Karta Nauczyciela (Dz. U. z 2006 r. Nr 97, poz. 674, Nr 170, poz. 1218, Nr 220, poz. 1600, z 2007 Nr 17, poz. 95, Nr 80, poz. 542, Nr 102, poz. 689, Nr 158, poz. 1103, Nr 176, poz. 1238, Nr 191, poz. 1369, Nr 247, poz. 1821), w związku z art. 18 ust. 2 pkt 15 ustawy z dnia 8 marca 1990 r. o samorządzie gminnym (Dz. U. z 2003 r. Nr 142, poz. 1591 z 2002 Nr 23, poz. 220, Nr 62, poz. 558, Nr 113, poz. 984, Nr 153, poz. 1271, Nr 214, poz. 1806, z 2003 r. Nr 80, poz. 717, Nr 162, poz. 1568, z 2004 r. Nr 102, poz. 1271, Nr 116, poz. 1203, z 2005 r. Nr 172, poz. 1441, Nr 175, poz. 1457, z 2006 r. Nr 17, poz. 128, Nr 181, poz. 1337 z 2007, Nr 48, poz. 327, Nr 138, poz. 974, Nr 173, poz. 1218) Rady Gminy Kolno uchwala, co następuje:

**§ 1.** § 5 ust. 1 pkt 2) załącznika do uchwały Nr XIX/102/08 Rady Gminy Kolno z dnia 28 marca 2008 r. w sprawie ustalenia regulaminu określającego wysokość oraz szczegółowe warunki przyznawania nauczycielom

dodatku motywacyjnego, funkcyjnego i za warunki pracy, szczegółowe warunki obliczania i wypłacania wynagrodzenia za godziny ponadwymiarowe i godziny doraźnych zastępstw, a także wysokość i szczegółowe zasady przyznawania i wypłacania dodatku mieszkaniowego (Dz. Urz. Woj. Warm. Mazur Nr 72, poz. 1378) otrzymuje brzmienie: „§ 5 ust. 1 pkt 2) dla 2 osób - 60,80 zł”.

**§ 2.** Wykonanie uchwały powierza się Wójtowi Gminy Kolno.

**§ 3.** Uchwała wchodzi w życie po upływie 14 dni od dnia ogłoszenia w Dzienniku Urzędowym Województwa Warmińsko-Mazurskiego, z mocą obowiązującą od 1 stycznia 2008 r.

Przewodniczący Rady Gminy  
Andrzej Banczerz

---

**Wydawca:** Wojewoda Warmińsko-Mazurski

**Redakcja:** Warmińsko-Mazurski Urząd Wojewódzki w Olsztynie, Wydział Nadzoru i Kontroli  
Al. Marsz. J. Piłsudskiego 7/9, 10-575 Olsztyn, pok. 130, tel. (89) 5232474

**Skład komputerowy:** Wojewódzki Ośrodek Informatyki TBD w Olsztynie  
Al. Marsz. J. Piłsudskiego 7/9, 10-575 Olsztyn, tel. (89) 5232334  
e-mail: woi@uw.olsztyn.pl

**Druk i rozpowszechnianie:** Zakład Obsługi Warmińsko-Mazurskiego Urzędu Wojewódzkiego  
Al. Marsz. J. Piłsudskiego 7/9, 10-575 Olsztyn, tel. (89) 5232498, 5232400

---

Rozpowszechnianie i prenumerata odbywa się:

- na podstawie nadesłanego zamówienia w Zakładzie Obsługi Warmińsko-Mazurskiego Urzędu Wojewódzkiego, Al. Marsz. J. Piłsudskiego 7/9, 10-575 Olsztyn, tel. (89) 5232498, (89) 5232400
- w punkcie sprzedaży w Zakładzie Obsługi Warmińsko-Mazurskiego Urzędu Wojewódzkiego, Al. Marsz. J. Piłsudskiego 7/9, 10-575 Olsztyn, pok. 51, tel. (89) 5232498

Egzemplarze archiwalne wraz ze skrorowidzami wyłożone są do powszechnego wglądu w:

- Wydziale Nadzoru i Kontroli Warmińsko-Mazurskiego Urzędu Wojewódzkiego w Olsztynie, Al. Marsz. J. Piłsudskiego 7/9, 10-575 Olsztyn, pok. 148, tel. (89) 5232591

---

Tłoczono z polecenia Wojewody Warmińsko-Mazurskiego  
w Zakładzie Obsługi Warmińsko-Mazurskiego Urzędu Wojewódzkiego w Olsztynie  
Al. Marsz. J. Piłsudskiego 7/9, 10-575 Olsztyn