



DZIENNIK URZĘDOWY

WOJEWÓDZTWA WARMIŃSKO-MAZURSKIEGO

Olsztyn, dnia 16 września 2008 r.

Nr 148

TREŚĆ:
Poz.:

ROZPORZĄDZENIE WOJEWODY WARMIŃSKO-MAZURSKIEGO:

2190 – Nr 58 z dnia 11 września 2008 r. zmieniające rozporządzenie w sprawie wyznaczenia aglomeracji Biskupiec (powiat nowomiejski). 9102

ZARZĄDZENIE WOJEWODY WARMIŃSKO-MAZURSKIEGO:

2191 – Nr 249 z dnia 9 września 2008 r. w sprawie wyborów uzupełniających do Rady Gminy Giżycko. 9104

UCHWAŁY RAD GMIN I POWIATU:

2192 – Nr XIX/99/08 Rady Gminy Jonkowo z dnia 28 czerwca 2008 r. w sprawie uchwalenia miejscowego planu zagospodarowania przestrzennego terenu położonego w obrębie geodezyjnym Jonkowo, dz. Nr 303/8 Gmina Jonkowo. 9106

2193 – Nr XXVIII/347/08 Rady Miasta Olsztyn z dnia 30 lipca 2008 r. w sprawie określenia warunków i trybu wspierania, w tym finansowego, rozwoju sportu kwalifikowanego na terenie Miasta Olsztyn. 9113

2194 – Nr XXI/134/08 Rady Gminy Lidzbark Warmiński z dnia 20 sierpnia 2008 r. w sprawie ustalenia obowiązkowego tygodniowego wymiaru zajęć dydaktycznych, wychowawczych i opiekuńczych nauczycieli, którym powierzono funkcje kierownicze oraz innych zatrudnionych w placówkach oświatowych Gminy Lidzbark Warmiński. 9120

2195 – Nr VI/37/08 Rady Miejskiej w Pasłęku z dnia 22 sierpnia 2008 r. w sprawie zaliczenia dróg do kategorii dróg gminnych oraz ustalenia ich przebiegu. 9121

2196 – Nr VI/43/08 Rady Miejskiej w Pasłęku z dnia 22 sierpnia 2008 r. w sprawie nadania nowej nazwy placowi w mieście Pasłęku. ... 9123

2197 – Nr XXIII/154/08 Rady Powiatu w Kętrzynie z dnia 28 sierpnia 2008 r. w sprawie pozbawienia kategorii drogi powiatowej ulic: Leśnej i Plac Piłsudskiego w Kętrzynie. 9123

2198 – Nr XXIII/155/08 Rady Powiatu w Kętrzynie z dnia 28 sierpnia 2008 r. w sprawie pozbawienia kategorii drogi powiatowej ulic: A. Mickiewicza, Pl. Grunwaldzki i I. Daszyńskiego w Kętrzynie. 9124

2199 – Nr XX/155/08 Rady Gminy Dąbrówno z dnia 29 sierpnia 2008 r. zmieniająca uchwałę Nr XIV/88/07 Rady Gminy Dąbrówno z dnia 21 grudnia 2007 r. w sprawie uchwalenia Regulaminu określającego wysokość stawek i szczegółowe warunki przyznawania nauczycielom dodatków: za wysługę lat, motywacyjnego, funkcyjnego, za warunki pracy, szczegółowy sposób wynagrodzenia za godziny ponadwymiarowe i godziny doraźnych zastępstw, a także wysokość

- nauczycielskiego dodatku mieszkaniowego oraz szczegółowe zasady jego przyznawania i wypłacania. 9124
- 2200 – Nr XVII/84/08 Rady Gminy Lelkowo z dnia 29 sierpnia 2008 r. w sprawie zmiany Statutu Zakładu Wodno-Kanalizacyjnego w Lelkowie. 9125
- 2201 – Nr XXIX/173/08 Rady Miejskiej w Ostródzie z dnia 29 sierpnia 2008 r. w sprawie zmiany nazwy ulicy na terenie miasta Ostródy. 9125
- 2202 – Nr XXIX/178/08 Rady Miejskiej w Ostródzie z dnia 29 sierpnia 2008 r. w sprawie zmiany Statutu Miasta Ostródy. 9127

POROZUMIENIA:

- 2203 – Nr 6/ROPWiM/2008 zawarte w dniu 5 września 2008 r. pomiędzy Wojewodą Warmińsko-Mazurskim a Gminą Miejską Nowe Miasto Lubawskie w sprawie realizacji zadania polegającego na przeprowadzeniu prac remontowych związanych z wymianą płyty na mogile zbiorowej żołnierzy Armii Sowieckiej 9128
- 2204 – Nr 43/2008 pomiędzy Wojewodą Warmińsko-Mazurskim a gminą Nowe Miasto Lubawskie zawarte w dniu 5 września 2008 r. w sprawie powierzenia gminie Nowe Miasto Lubawskie prowadzenia zadań zleconych z zakresu administracji rządowej, dotyczących obowiązku utrzymania grobów i cmentarzy wojennych. 9129
- 2205 – Nr 46C/2008 pomiędzy Wojewodą Warmińsko-Mazurskim a gminą Ruciane-Nida zawarte w dniu 5 września 2008 r. w sprawie powierzenia Gminie Ruciane-Nida prowadzenia zadań zleconych z zakresu administracji rządowej, dotyczących obowiązku utrzymania grobów i cmentarzy wojennych. 9130
- 2206 – Nr 52C/2008 pomiędzy Wojewodą Warmińsko-Mazurskim a gminą Bisztynek zawarte w dniu 5 września 2008 r. w sprawie powierzenia gminie Bisztynek prowadzenia zadań zleconych z zakresu administracji rządowej, dotyczących obowiązku utrzymania grobów i cmentarzy wojennych. 9132

DECYZJE PREZESA URZĘDU REGULACJI ENERGETYKI:SKIEGO:

- 2207 – Nr OGD-4210-34(14)/2008/281/VII/BP z dnia 9 września 2008 r. 9133
- 2208 – Nr OGD-4210-46(11)/2008/133/IX/DJ z dnia 10 września 2008 r. 9138

INFORMACJE:

- 2209 – o decyzjach Prezesa Urzędu Regulacji Energetyki z dnia 20 sierpnia 2008 r.
Nr PCC/872-ZTO/819/W/OGD/2008/SA, Nr OCC/260-ZTO/819/W/OGD/2008/SA. 9141
- 2210 – o decyzji Prezesa Urzędu Regulacji Energetyki z dnia 3 września 2008 r.
Nr OGD-4210-53(6)/2008/159/VIII/CW 9142
- 2211 – Wojewody Warmińsko-Mazurskiego z dnia 10 września 2008 r. o likwidacji Celowego Związku Gmin „Eko-Bart” z siedzibą w Bartoszczach. 9143

PROTOKÓŁ:

- 2212 – ustalenia wyniku referendum gminnego w przedmiocie odwołania Wójta Gminy Jedwabno zarządzane na 7 września 2008 r. 9143

WYROK :

2213 – Wojewódzkiego Sądu Administracyjnego w Olsztynie z dnia 26
czerwca 2008 r. Sygn. akt II SA/Ol 258/08 9144

2190

ROZPORZĄDZENIE Nr 58
Wojewody Warmińsko-Mazurskiego
z dnia 11 września 2008 r.

zmieniające rozporządzenie w sprawie wyznaczenia aglomeracji Biskupiec (powiat nowomiejski).

Na podstawie art. 43 ust. 2a ustawy z dnia 18 lipca 2001 r. - Prawo wodne (Dz. U. z 2005 r. Nr 239, poz. 2019, Nr 267, poz. 2255, z 2006 r. Nr 170, poz. 1217, Nr 227, poz. 1658 oraz z 2007 r. Nr 21, poz. 125, Nr 64, poz. 427, Nr 75, poz. 493, Nr 88, poz. 587, Nr 147, poz. 1033, Nr 176, poz. 1238, Nr 181, poz. 1286 i Nr 231, poz. 1704) zarządza się, co następuje:

§ 1. W rozporządzeniu Nr 15 Wojewody Warmińsko-Mazurskiego z dnia 27 lutego 2006 r. w sprawie wyznaczenia aglomeracji Biskupiec (pow. nowomiejski) (Dz. Urz. Woj. Warm. - Maz. Nr 34, poz. 726) wprowadza się następujące zmiany:

- 1) § 1. rozporządzenia otrzymuje brzmienie:
„§ 1. Wyznacza się na terenie województwa warmińsko-mazurskiego aglomerację Biskupiec o równoważnej liczbie mieszkańców 7 908, z


oczyszczalnią ścieków w miejscowości Biskupiec, obejmującą obszar miejscowości z terenu gminy Biskupiec: Biskupiec, Fitowo, Krotoszyny, Bielice, Czachówki, Szwarcenowo, Lipinki, Sędzice, Łąkorz, Łąkorek, Gaj, Piotrowice, Słupnica”;

- 2) załącznik do rozporządzenia otrzymuje brzmienie określone w załączniku do niniejszego rozporządzenia.

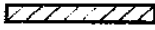


§ 2. Rozporządzenie wchodzi w życie po upływie 14 dni od dnia ogłoszenia w Dzienniku Urzędowym Województwa Warmińsko-Mazurskiego.

Wojewoda Warmińsko-Mazurski
Marian Podziewski

Załącznik
do rozporządzenia Nr 58
Wojewody Warmińsko-Mazurskiego
z dnia 11 września 2008 r.



Aglomeracja Biskupiec

-  Obszar aglomeracji
-  Granica gminy
-  Oczyszczalnia ścieków

Wojewody Warmińsko-Mazurskiego

z dnia 9 września 2008 r.

w sprawie wyborów uzupełniających do Rady Gminy Giżycko.

Na podstawie art. 192 ustawy z dnia 16 lipca 1998 r. - Ordynacja wyborcza do rad gmin, rad powiatów i sejmików województw (Dz. U. z 2003 r. Nr 159, poz. 1547, z 2004 r. Nr 25, poz. 219, Nr 102, poz. 1055, Nr 167, poz. 1760, z 2005 r. Nr 175, poz. 1457, z 2006 r. Nr 17, poz. 128, Nr 34, poz. 242, Nr 146, poz. 1055, Nr 159, poz. 1127, Nr 218, poz. 1592), po zasięgnięciu opinii Komisarza Wyborczego w Olsztynie zarządza się, co następuje:

§ 1. Zarządza się przeprowadzenie wyborów uzupełniających do Rady Gminy Giżycko w celu wyboru jednego radnego w trzymandatowym okręgu wyborczym nr 3

§ 2. Datę wyborów uzupełniających wyznacza się na niedzielę 16 listopada 2008 r.

§ 3. Dni, w których upływają terminy wykonania czynności przewidzianych w Ordynacji wyborczej do rad gmin, rad powiatów i sejmików województw, określa kalendarz wyborczy, stanowiący załącznik do zarządzenia.

§ 4. Zarządzenie wchodzi w życie z dniem ogłoszenia w Dzienniku Urzędowym Województwa Warmińsko-Mazurskiego oraz podlega podaniu do publicznej wiadomości.

Wojewoda Warmińsko-Mazurski
Marian Podziewski

Załącznik
do zarządzenia Nr 249
Wojewody Warmińsko-Mazurskiego
z dnia 9 września 2008 r.

Kalendarz wyborczy

Termin wykonania czynności wyborczej	Treść czynności
do 17 września 2008 r	- publikacja w Dzienniku Urzędowym Województwa Warmińsko-Mazurskiego oraz podanie do wiadomości mieszkańców przez rozplakatowanie na terenie gminy Giżycko postanowienia Komisarza Wyborczego w Olsztynie w sprawie przeprowadzenia wyborów uzupełniających do Rady Gminy Giżycko
do 27 września 2008 r.*	- podanie do publicznej wiadomości, przez rozplakatowanie, obwieszczenia wójta o granicy i numerze okręgu wyborczego i liczbie radnych wybieranych w okręgu oraz siedzibie gminnej komisji wyborczej - zawiadomienie Komisarza Wyborczego w Olsztynie o utworzeniu komitetu wyborczego oraz o zamiarze zgłaszania kandydata na radnego
do 29 września 2008 r.	- zgłaszanie do Komisarza Wyborczego w Olsztynie kandydatów do składu Gminnej Komisji Wyborczej w Giżycku
do 2 października 2008 r.	- powołanie przez Komisarza Wyborczego w Olsztynie Gminnej Komisji Wyborczej w Giżycku
do 17 października 2008 r. (do godz.24.00)	- zgłaszanie Gminnej Komisji Wyborczej w Giżycku listy kandydatów na radnego w celu zarejestrowania
do 17 października 2008 r.	- zgłaszanie Wójtowi Gminy Giżycko kandydatów do składu Obwodowej Komisji Wyborczej
do 26 października 2008 r.*	- powołanie przez Gminną Komisję Wyborczą w Giżycku Obwodowej Komisji Wyborczej do przeprowadzenia wyborów uzupełniających - podanie do publicznej wiadomości, w formie obwieszczenia informacji o numerze i granicach obwodu głosowania oraz o wyznaczonej siedzibie obwodowej komisji wyborczej
do 1 listopada 2008 r.*	- podanie do publicznej wiadomości przez rozplakatowanie obwieszczenia Gminnej Komisji Wyborczej w Giżycku o zarejestrowanych listach kandydatów na radnego zawierających numery list, dane o kandydatach umieszczone w zgłoszeniach list wraz z ewentualnymi oznaczeniami kandydatów i list
do 2 listopada 2008 r.*	- sporządzenie spisów wyborców w urzędzie gminy
14 listopada 2008 r. (godz. 24 ⁰⁰)	- zakończenie kampanii wyborczej
15 listopada 2008 r.	- przekazanie przewodniczącemu obwodowej komisji wyborczej spisów wyborców
16 listopada 2008 r. (godz. 6 ⁰⁰ -20 ⁰⁰)	- głosowanie

* Uwaga:

Zgodnie z art. 205 ust. 2. ustawy z dnia 16 lipca 1998 r. - Ordynacja wyborcza do rad gmin, rad powiatów i sejmików województw (Dz. U. z 2003 r. Nr 159, poz. 1547; z 2004 r. Dz. U. Nr 25, poz. 219, Dz. U. Nr 102, poz. 1055, Nr 167, poz. 1760; z 2005 r. Nr 175, poz. 1457; z 2006 r. Nr 15, poz. 128, Nr 34, poz. 242, Nr 146, poz. 1055, Nr 159, poz. 1127 i Nr 218, poz. 1592; z 2007 r. Nr 25, poz. 162, Nr 48, poz. 327 i Nr 112, poz. 766 oraz z 2008 r. Nr 96, poz. 607) jeżeli koniec terminu do wykonania czynności określonej w ustawie przypada na sobotę albo dzień ustawowo wolny od pracy, termin upływa pierwszego roboczego dnia po tym dniu.

2192

UCHWAŁA Nr XIX/99/08

Rady Gminy Jonkowo

z dnia 28 czerwca 2008 r.

w sprawie uchwalenia miejscowego planu zagospodarowania przestrzennego terenu położonego w obrębie geodezyjnym Jonkowo, dz. Nr 303/8 Gmina Jonkowo.

Na podstawie art. 20 ust. 1 ustawy z dnia 27 marca 2003 r. o planowaniu i zagospodarowaniu przestrzennym (Dz. U. z 2003 r. Nr 80, poz. 717, z 2004 r. Nr 6, poz. 41, Nr 141, poz. 1492, z 2005 r. Nr 113, poz. 954, Nr 130, poz. 1087, z 2006 r. Nr 45, poz. 319, Nr 225, poz. 1635) oraz art. 18 ust. 2 pkt 5 ustawy z dnia 8 marca 1990 r. o samorządzie gminnym (Dz. U. z 2001 r. Nr 142, poz. 1591, zmiany: Dz. U. z 2002 r. Nr 23, poz. 220, Nr 62, poz. 558, Nr 113, poz. 984, Nr 153, poz. 1271, Nr 214, poz. 1806, z 2003 r. Nr 80, poz. 717, Nr 162, poz. 1568, z 2004 r. Nr 102, poz. 1055, Nr 116, poz. 1203, z 2005 r. Nr 172, poz. 1441, Nr 175, poz. 1457, z 2006 r. Nr 17, poz. 128, Nr 181, poz. 1337, z 2007 r. Nr 48, poz. 327) Rada Gminy Jonkowo po stwierdzeniu zgodności ustaleń planu ze „Studium uwarunkowań i kierunków zagospodarowania przestrzennego Gminy Jonkowo uchwała, co następuje:

§ 1. Uchwała się Miejscowy plan zagospodarowania przestrzennego terenu położonego w obrębie geodezyjnym Jonkowo, dz. Nr 303/8 Gmina Jonkowo zwany dalej planem.

§ 2. Zakres i granice planu zostały określone w uchwale Rady Gminy Jonkowo Nr XL/170/06 z dnia 1 sierpnia 2006 r. w sprawie przystąpienia do opracowania miejscowego planu zagospodarowania przestrzennego terenu położonego w obrębie geodezyjnym Jonkowo, dz. Nr 303/8 Gmina Jonkowo.

§ 3. 1. Plan składa się z następujących elementów podlegających uchwaleniu i opublikowaniu:

- 1) ustaleń, stanowiących treść niniejszej uchwały.
- 2) załącznika graficznego Nr 1 do niniejszej uchwały stanowiącego rysunek planu i zatytułowanego: „Miejscowy plan zagospodarowania przestrzennego terenu w obrębie geodezyjnym Jonkowo, dz. Nr 303/8 Gmina Jonkowo skala 1:1000”. Rysunek planu do publikacji został pomniejszony kserograficznie do formatu A4,
- 3) rozpatrzenia uwag do projektu planu - załącznik nr 2,
- 4) rozstrzygnięcia o sposobie realizacji zapisanych w planie inwestycji z zakresu infrastruktury technicznej, które należą do zadań własnych gminy oraz zasadach ich finansowania, zgodnie z przepisami o finansach publicznych - załącznik nr 3.

2. Do niniejszego planu dołącza się następujące załączniki - niepublikowane:

- 1) wyrys ze „Studium uwarunkowań i kierunków zagospodarowania przestrzennego gminy Jonkowo” - załącznik nr 4;

- 2) prognozę oddziaływania na środowisko - załącznik nr 5;
- 3) prognozę skutków finansowych uchwalenia planu - załącznik nr 6.

ROZDZIAŁ I

Przepisy ogólne - dotyczące całego obszaru objętego planem.

§ 4. 1. Przedmiotem ustaleń planu są:

- 1) tereny zabudowy mieszkaniowej jednorodzinnej oznaczone na rysunku planu symbolem MN;
- 2) tereny zabudowy usługowej oznaczone na rysunku planu symbolem U;
- 3) tereny zieleni urządzonej oznaczone na rysunku planu symbolem ZP;
- 4) tereny urządzeń sportowych całorocznych z zielenią towarzyszącą oznaczonych na rysunku planu US;
- 5) tereny oraz zasady obsługi w zakresie komunikacji kołowej i pieszej KDW i KX;
- 6) teren przepompowni oznaczony symbolem KP i zasady obsługi infrastrukturą techniczną;
- 7) zasady kształtowania zabudowy i zagospodarowania terenu;
- 8) zasady ochrony dziedzictwa kulturowego, ochrony środowiska, przyrody, i krajobrazu kulturowego.

2. Na terenie o którym mowa w ust. 1 ustala się przeznaczenie podstawowe, a w uzasadnionych przypadkach określa się przeznaczenie dopuszczalne oraz warunki jego dopuszczenia. Przeznaczenie podstawowe odnosi się do wszystkich elementów zagospodarowania niezbędnych do pełnienia ustalonej funkcji.

§ 5. 1. Ustala się następujący zakres oznaczeń graficznych na rysunku planu jako ściśle określony:

- 1) granica opracowania planu;
- 2) linie ciągłe rozgraniczające tereny o różnym przeznaczeniu lub różnych zasadach zagospodarowania;
- 3) nieprzekraczalna linia zabudowy, w miejscach gdzie nie wrysowano nieprzekraczalnej linii zabudowy należy stosować obowiązujące przepisy;

4) oznaczenia przeznaczenia terenu.

2. Następujące oznaczenia mogą podlegać zmianom:

- 1) linie wewnętrznego podziału, z zachowaniem warunków dotyczących powierzchni działki i szerokości jej frontu, podanych w ustaleniach szczegółowych dla danego terenu,
- 2) oznaczenia liniowe urządzeń sieciowych oraz budowle z nimi związane rysowane na rysunku planu, które określają ich orientacyjny przebieg i lokalizację, do uściślenia w projektach zagospodarowania terenu.

§ 6. 1. Ilekroć w dalszych przepisach niniejszej uchwały jest mowa o:

- 1) terenie - należy przez to rozumieć teren o określonej funkcji lub teren komunikacji dla którego obowiązują ustalenia planu, wyznaczony liniami rozgraniczającymi i określony symbolem, zgodnie z rysunkiem planu;
- 2) przeznaczeniu podstawowym - należy przez to rozumieć takie przeznaczenie, które powinno przeważać na danym terenie wyznaczonym liniami rozgraniczającymi;
- 3) przeznaczeniu dopuszczalnym - należy przez to rozumieć rodzaje przeznaczenia inne niż podstawowe, które uzupełniają lub wzbogacają przeznaczenie podstawowe;
- 4) nieprzekraczalnej linii zabudowy - oznacza to zakaz jej przekraczania przez najdalej wysunięte elementy budynku takie jak: przedsiönki, podesty, pochylnie, schody itp.;
- 5) prostych, złożonych bądź skomplikowanych warunkach gruntowych, należy przez to rozumieć definicje zawarte w przepisach odrębnych, dotyczących ustalenia geotechnicznych warunków posadowienia obiektów budowlanych;
- 6) usługach zaliczonych do przedsięwzięć mogących znacząco oddziaływać na środowisko - należy przez to rozumieć usługi wymienione w przepisach odrębnych w sprawie określenia rodzaju przedsięwzięć mogących znacząco oddziaływać na środowisko oraz szczegółowych warunków związanych z kwalifikowaniem przedsięwzięć do sporządzania raportu o oddziaływaniu na środowisko;
- 7) powierzchni terenu biologicznie czynnej - należy przez to rozumieć powierzchnię terenu zdefiniowaną w przepisach odrębnych w sprawie warunków technicznych, jakim powinny odpowiadać budynki i ich usytuowanie;
- 8) drogach (ulicach) wewnętrznych - należy przez to rozumieć drogi nie zaliczone do żadnej kategorii dróg publicznych, w szczególności drogi w osiedlach mieszkaniowych, dojazdów do gruntów rolnych i leśnych oraz dojazdów do obiektów usługowych.

§ 7. Zasady ochrony i kształtowania ładu przestrzennego, parametry i wskaźniki kształtowania zabudowy oraz granice i sposoby zagospodarowania terenów lub obiektów podlegających ochronie.

1. W zakresie kształtowania zabudowy i zagospodarowania terenu ustala się jako obowiązujące jeżeli przepisy szczegółowe dla poszczególnych terenów zawarte w rozdziale III uchwały nie stanowią inaczej:

- 1) ustala się generalną zasadę: wszystkie nowowznoszone budynki na działkach winny scalać się do zabudowy wsi, bez ograniczeń w zakresie materiałów konstrukcyjnych i przy zastosowaniu tradycyjnych lokalnych materiałów wykończeniowych np. tynki w połączeniu z drewnem, kamieniem naturalnym, ceramiką;
- 2) ustala się generalną zasadę, że wszystkie nowowznoszone budynki na działkach powinny posiadać dachy dwuspadowe lub wielospadowe o nachyleniu połaci dachowych od 35° - 45°, kryte dachówką w kolorze czerwonym. Pokrycie dachów łupkiem lub trzcina z impregnacją przeciwzapalną jest dopuszczalne tylko dla całego terenu zabudowy wydzielonego na rysunku planu liniami ciągłymi;
- 3) ustala się generalną zasadę posadowienia parterów obiektów nie wyżej niż 30 cm w odniesieniu do najwyższego punktu projektowanego poziomu terenu na linii odpowiedniej elewacji. W przypadku różnicy wysokości w obrębie rzutu budynku większej niż 1,0 m, należy tak kształtować budynek, aby kondygnacja piwniczna nie była wyniesiona w żadnym punkcie na obwodzie budynku powyżej 1,5 m;
- 4) wysokość budynków mieszkalnych jednorodzinnych i usługowych nie może przekraczać dwóch kondygnacji nadziemnych w tym druga kondygnacja w poddaszu użytkowym przy zachowanie następujących warunków: maksymalna wysokość kondygnacji parteru budynku 3,5 m, maksymalna wysokość ścianki kolankowej 1,2 m;
- 5) wysokość budynków gospodarczych nie może przekraczać jednej kondygnacji nadziemnej z dachem o nachyleniu połaci dachowej w granicach 35°-45°;
- 6) wysokość obiektów kubaturowych towarzyszących urządzeniom sportowym nie przekraczająca jednej kondygnacji nadziemnej. Nachylenia połaci dachowych i rodzaju pokrycia - nie określa się;
- 7) dopuszcza się na działce realizację jednego wolnostojącego budynku gospodarczego lub garażu chyba że ustalenia szczegółowe mówią inaczej;
- 8) w przypadku realizacji zamkniętych strzeżonych zespołów mieszkaniowych dopuszcza się na terenach MN wydzielenie działki pod mały obiekt kubaturowy tzw. Stróżówkę;
- 9) ogrodzenia od strony ulic i ciągów pieszych nie mogą przekraczać wysokości 1,50 m od poziomu terenu. Należy wykonywać je z materiałów naturalnych takich jak: drewno, kamień, cegła lub metalowe kute, z możliwością łączenia wyżej wymienionych materiałów. Stosowanie siatki możliwe jedynie przy jednoczesnym wprowadzeniu żywopłotów wzdłuż tych ogrodzeń. Zakaz stosowania ogrodzeń pełnych i betonowych oraz prefabrykowanych żelbetowych;
- 10) nie dopuszcza się wznoszenia tymczasowych obiektów budowlanych, w rozumieniu właściwych przepisów ustawy Prawo budowlane, za wyjątkiem

zapleczu budowy w okresie realizacji inwestycji zgodnej z planem.

2. W zakresie funkcji terenu ustala się jako obowiązujące jeżeli przepisy szczegółowe dla poszczególnych terenów zawarte w rozdziale II niniejszej uchwały nie stanowią inaczej:

- 1) podstawowe i dopuszczalne przeznaczenie terenu zgodnie z oznaczeniami na rysunku planu oraz ustaleniami szczegółowymi zawartymi w rozdziale II niniejszej uchwały;
- 2) zakaz lokalizacji usług będących przedsięwzięciami mogącymi znacząco oddziaływać na środowisko i wymagających obligatoryjnie sporządzenia raportu;
- 3) funkcja podstawowa może być uzupełniona inną funkcją usytuowaną w budynku mieszkalnym /handel nieuciążliwy, usługi nieuciążliwe, mała gastronomia/. Funkcja ta nie może pogorszyć warunków zamieszkania na działkach sąsiednich;
- 4) do czasu zagospodarowania terenu zgodnie z przeznaczeniem ustalonym niniejszym planem teren należy użytkować wyłącznie w sposób dotychczasowy, jeżeli ustalenia szczegółowe nie stanowią inaczej.

§ 8. Zasady ochrony środowiska, przyrody i krajobrazu kulturowego.

1. Teren opracowania nie jest objęty prawnymi, terytorialnymi formami ochrony przyrody, znajduje się w dorzeczu Pasłęki, w zlewni Kanału Trojańskiego poza całkowitą zlewnią jezior.

2. Na terenie opracowania w maksymalnym stopniu należy zachować istniejące zadrzewienia.

3. Zakaz wykonywania prac ziemnych trwale zniekształcających rzeźbę terenu ze szczególnym uwzględnieniem terenów zboczy zagrożonych osuwiskami z dopuszczeniem lokalnej makroniwelacji do 1,5 m dla terenów wskazanych na rysunku planu.

4. Ze względu na ochronę bioróżnorodności krajobrazu należy tereny powytopiskowe pozostawić w stanie naturalnym lub utworzyć zbiorniki wodne.

5. Zakaz stosowania żużli piecowego do utwardzania dróg i placów.

6. Zakaz stosowania do celów grzewczych w projektowanych obiektach węgla i materiałów węglowodopodnych (z wyjątkiem gazu).

7. Na terenie opracowania nie dopuszcza się eksploatacji kopalni.

8. W zakresie wartości dopuszczalnego poziomu hałasu, tereny w granicach planu stanowią następujące kategorie: MN - tereny pod zabudowę mieszkaniową.

§ 9. Zasady ochrony dziedzictwa kulturowego i zabytków oraz dóbr kultury współczesnej. Teren nie jest objęty ochroną konserwatorską w rozumieniu odpowiednich przepisów prawa.

§ 10. Wymagania wynikające z potrzeb kształtowania przestrzeni publicznej.

Przestrzeń publiczną stanowią:
US-1 - teren urządzeń sportowych całorocznych z zielenią towarzyszącą.

§ 11. Szczegółowe zasady i warunki scalania i podziału nieruchomości:

W granicach opracowania nie występują obszary wymagające przeprowadzenia scaleń.

§ 12. Zasady modernizacji, rozbudowy i budowy systemów komunikacji i infrastruktury technicznej:

1. W zakresie infrastruktury technicznej ustala się jako obowiązujące jeżeli przepisy szczegółowe dla poszczególnych terenów zawarte w rozdziale III uchwały nie stanowią inaczej:

- 1) odprowadzenie ścieków z projektowanej zabudowy systemami kanalizacji sanitarnej poprzez przepompownię do gminnej kanalizacji sanitarnej. Zasada uzbrojenia terenu w sieć kanalizacji sanitarnej została pokazana na rysunku planu i określa ona jej orientacyjny przebieg do uściślenia w projektach zagospodarowania terenu;
- 2) zaopatrzenie w wodę z projektowanej sieci wodociągowej. Zasada uzbrojenia terenów w sieć wodociągową została pokazana na rysunku planu i określa ona jej orientacyjny przebieg do uściślenia w projektach zagospodarowania terenu.
- 3) odprowadzenie wód deszczowych z dróg wewnętrznych kanalizacją deszczową do cieku wodnego poprzez kanalizację deszczową na sąsiednim osiedlu. Zasada uzbrojenia terenów w sieć kanalizacji deszczowej została pokazana na rysunku planu i określa ona jej orientacyjny przebieg do uściślenia w projektach zagospodarowania terenu.
- 4) zasilenie projektowanej zabudowy liniami kablowymi NN zlokalizowanymi w projektowanych ulicach z projektowanej stacji transformatorowej słupowej oznaczonej na rysunku planu symbolem T-1. Lokalizację stacji oraz trasę zasilenia projektowanej stacji transformatorowej linią napowietrzną SN-15KV pokazano na rysunku planu jako postulowaną do uściślenia w projektach zagospodarowania terenu. Postuluje się przebudowę istniejącej sieci SN 15KV.

5) zabezpieczenie przeciwpożarowe po wybudowaniu wodociągu z hydrantów zaprojektowanych w projektach budowlanych.

2. W rozwiązaniach komunikacyjnych ustala się jako obowiązujące jeżeli przepisy szczegółowe dla poszczególnych terenów zawarte w rozdziale III uchwały nie stanowią inaczej:

- 1) przebiegi i szerokości pasów drogowych w liniach rozgraniczających jak na rysunku planu, zgodnie z ustaleniami zawartymi w rozdziale III niniejszej uchwały,
- 2) klasyfikacja techniczna i funkcjonalna dróg jak na rysunku planu,
- 3) zabezpieczenie potrzeb parkingowych w granicach działki przeznaczonej pod inwestycję chyba, że przepisy szczegółowe zawarte w rozdziale III niniejszej uchwały ustalają inaczej,

4) zarezerwowanie pasa do układania urządzeń telekomunikacyjnych przy budowie nowych lub przebudowie istniejących dróg,

5) ze względu na topografię terenu i jego warunki geotechniczne należy w pierwszej kolejności opracować projekty dróg i infrastruktury technicznej.

§ 13. Sposób i termin tymczasowego zagospodarowania, urządzenia i użytkowania terenów:
Nie występuje.

§ 14. Stawka procentowa służąca naliczeniu opłaty, o której mowa w art. 36 pkt 4. Ustawy o planowaniu i zagospodarowaniu przestrzennym, została ustalona dla poszczególnych terenów w granicach planu w następujących wysokościach.

Oznaczenie przeznaczenia terenu	Stawka procentowa
MN-1, MN-2, MN-3, Mn-4, Mn-5	30 %
US-1	30 %
U-1	30 %
ZP-1	Nie ma zastosowania
KDW-1, KDW-2,	Nie ma zastosowania
KX-1 KX-2	Nie ma zastosowania

§ 15. Zadania własne gminy z zakresu infrastruktury technicznej:

Na terenie objętym planem nie występują zadania własne gminy w zakresie infrastruktury technicznej.

ROZDZIAŁ II Przepisy szczegółowe

§ 16. Przepisy szczegółowe dotyczące poszczególnych terenów wydzielonych liniami rozgraniczającymi i oznaczone na rysunku planu odpowiednimi symbolami.

MN-1	<p>Tereny zabudowy mieszkaniowej jednorodzinnej wolnostojącej - Na terenie występują proste i fragmentarycznie złożone warunki gruntowe. Dla terenu tego ustala się następujące warunki zagospodarowania i zabudowy:</p> <ul style="list-style-type: none"> - Zabudowa projektowana na działkach wydzielonych liniami postulowanym; - Sytuowanie tylko jednego budynku mieszkalnego na jednej działce; - Dopuszcza się łączenie dwóch lub więcej działek i realizację jednego budynku mieszkalnego na połączonych działkach; - Minimalna powierzchnia działki 1000 m²; min. szerokość frontu działki 25,0 m. - Zakaz wjazdu na teren MN-1 z drogi powiatowej Nr 1368N; <p>Wjazd na teren działek z projektowanej ulicy KDW-1 i ciągu pieszo-jezdnego KX-1;</p> <ul style="list-style-type: none"> - Nieprzekraczalne linie zabudowy jak na rysunku planu; - Ustala się zasadę równoległości kalenicy głównej budynku mieszkalnego do projektowanej ulicy KDW-1 i KX-1 - W obrębie działki min. 60 % powierzchni terenu winno stanowić powierzchnię biologicznie czynną; <p>Pozostałe ustalenia znajdują się w rozdziale I niniejszej uchwały.</p>
------	--

MN-2	<p>Tereny zabudowy mieszkaniowej jednorodzinnej wolnostojącej. Na terenie fragmentarycznie występują złożone i skomplikowane warunki gruntowe. Dla terenu tego ustala się następujące warunki zagospodarowania i zabudowy:</p> <ul style="list-style-type: none"> - Zabudowa projektowana na działkach wydzielonych liniami postulowanymi jak na rysunku planu; - Sytuowanie tylko jednego budynku mieszkalnego na jednej działce; - Dopuszcza się łączenie dwóch lub więcej działek i realizację jednego budynku mieszkalnego na połączonych działkach; - Minimalna powierzchnia działki 1000 m²; min. szerokość frontu działki 25,0 m, z dopuszczeniem szerokości 20,0 m dla działek zlokalizowanych na łuku ulicy i w narożnikach. - Wjazd na teren działek z projektowanych ulic. - Nieprzekraczalne linie zabudowy jak na rysunku planu; - Ustala się generalną zasadę równoległości kalenicy głównej budynku mieszkalnego do projektowanych ulic, dla działek zlokalizowanych na łukach ulic - nie ustala się. - W obrębie działki min. 60 % powierzchni terenu winno stanowić powierzchnię biologicznie czynną; - Istniejące na terenie zagłębienia powytropiskowe porośnięte roślinnością do zachowania lub utworzenia zbiorników wodnych. <p>Pozostałe ustalenia znajdują się w rozdziale I niniejszej uchwały.</p>
MN-3	<p>Tereny zabudowy mieszkaniowej jednorodzinnej wolnostojącej - Na terenie występują warunki gruntowe proste oraz fragmentarycznie złożone i skomplikowane. Dla terenu tego ustala się następujące warunki zagospodarowania i zabudowy:</p> <ul style="list-style-type: none"> - Zabudowa projektowana na działkach wydzielonych liniami postulowanymi jak na rysunku planu; - Sytuowanie tylko jednego budynku mieszkalnego na jednej działce; - Dopuszcza się łączenie dwóch lub więcej działek i realizację jednego budynku mieszkalnego na połączonych działkach; - Minimalna powierzchnia działki 1000 m²; minimalna szerokość frontu działki 25,0 m z dopuszczeniem szer. 20,0m dla działek zlokalizowanych na łuku ulic i w narożnikach. - Wjazd na teren działek z projektowanych ulic. Zakaz wjazdu z drogi powiatowej Nr 1368N. - Nieprzekraczalne linie zabudowy jak na rysunku planu; - Ustala się generalną zasadę równoległości kalenicy głównej budynku mieszkalnego do projektowanych ulic, dla działek zlokalizowanych na łukach ulic - nie ustala się. - W obrębie działki min. 60 % powierzchni terenu winno stanowić powierzchnię biologicznie czynną; - Dopuszcza się na terenie lokalną makroniwelację do 1,50 m w miejscach wskazanych na rysunku planu. - Zakaz zabudowy na obszarze zagrożonym osuwiskami (teren oznaczony na rysunku planu). <p>Pozostałe ustalenia znajdują się w rozdziale I niniejszej uchwały</p>

MN-4	<p>Tereny zabudowy mieszkaniowej jednorodzinnej wolnostojącej Na terenie występują warunki gruntowe proste i złożone. Dla terenu tego ustala się następujące warunki zagospodarowania i zabudowy:</p> <ul style="list-style-type: none">- Zabudowa projektowana na działkach wydzielonych liniami postulowanymi jak na rysunku planu;- Sytuowanie tylko jednego budynku mieszkalnego na jednej działce;- Dopuszcza się łączenie dwóch lub więcej działek i realizację jednego budynku mieszkalnego na połączonych działkach;- Minimalna powierzchnia działki 1000 m²; min. szerokość frontu działki 25,0 m;- Wjazd na teren działek z projektowanej ulicy KDW-1;- Przez teren przebiega istniejąca linia napowietrzna SN 15 KV. Należy zachować odległość zabudowy od tej linii jak na rysunku planu.- Nieprzekraczalne linie zabudowy jak na rysunku planu;- Ustala się generalną zasadę równoległości kalenicy głównej budynku mieszkalnego do projektowanej ulicy KDW-1- W obrębie działki min. 60 % powierzchni terenu winno stanowić powierzchnię biologicznie czynną;- Dopuszcza się na terenie lokalną makroniwelację do 1,50 m w miejscach wskazanych na rysunku planu. <p>Pozostałe ustalenia znajdują się w rozdziale I niniejszej uchwały</p>	MN-6	<p>Tereny zabudowy mieszkaniowej jednorodzinnej wolnostojącej Na terenie występują proste i złożone oraz fragmentarycznie skomplikowane warunki gruntowe. Dla terenu tego ustala się następujące warunki zagospodarowania i zabudowy:</p> <ul style="list-style-type: none">- Zabudowa projektowana na działkach wydzielonych liniami postulowanymi jak na rysunku planu;- Sytuowanie tylko jednego budynku mieszkalnego na jednej działce;- Dopuszcza się łączenie dwóch lub więcej działek i realizację jednego budynku mieszkalnego na połączonych działkach;- Minimalna powierzchnia działki 100 m²; min. szerokość frontu działki 25,0 m z dopuszczeniem dla działek na łukach ulic i narożnikach min. szerokość - 20,0 m;- Wjazd na teren działek z projektowanych ulic. Zakaz wjazdu na działki z drogi powiatowej Nr 1368N.- Nieprzekraczalne linie zabudowy jak na rysunku planu;- Ustala się generalną zasadę równoległości kalenicy głównej budynku mieszkalnego do projektowanych ulic, dla działek narożnych lub zlokalizowanych na łukach ulic - nie ustala się.- W obrębie działki min. 60 % powierzchni terenu winno stanowić powierzchnię biologicznie czynną;- Istniejące na terenie zagłębienia powytopiskowe porośnięte roślinnością do zachowania lub utworzenia zbiorników wodnych.- Dopuszcza się na terenie lokalną makroniwelację do 1,50 m w miejscach wskazanych na rysunku planu. <p>Pozostałe ustalenia znajdują się w rozdziale I niniejszej uchwały.</p>
MN-5	<p>Tereny zabudowy mieszkaniowej jednorodzinnej wolnostojącej Na terenie występują proste warunki gruntowe a fragmentarycznie złożone i skomplikowane. Dla terenu tego ustala się następujące warunki zagospodarowania i zabudowy:</p> <ul style="list-style-type: none">- Zabudowa projektowana na działkach wydzielonych liniami postulowanymi jak na rysunku planu;- Sytuowanie tylko jednego budynku mieszkalnego na jednej działce;- Dopuszcza się łączenie dwóch lub więcej działek i realizację jednego budynku mieszkalnego na połączonych działkach;- Minimalna powierzchnia działki 1000 m²; min. szerokość frontu działki 25,0 m z dopuszczeniem szer. 20,0m dla działek zlokalizowanych na łuku ulic.- Wjazd na teren działek z projektowanych ulic. Zakaz wjazdu z drogi powiatowej Nr 1368N.- Nieprzekraczalne linie zabudowy jak na rysunku planu;- Ustala się generalną zasadę równoległości kalenicy głównej budynku mieszkalnego do projektowanych ulic, dla działek zlokalizowanych na łukach ulic - nie ustala się.- W obrębie działki min. 60 % powierzchni terenu winno stanowić powierzchnię biologicznie czynną;- Dopuszcza się na terenie lokalną makroniwelację do 1,50 m w miejscach wskazanych na rysunku planu. <p>Pozostałe ustalenia znajdują się w rozdziale I niniejszej uchwały.</p>	MN-7	<p>Tereny zabudowy mieszkaniowej jednorodzinnej wolnostojącej. Na terenie fragmentarycznie występują fragmentarycznie złożone i skomplikowane warunki gruntowe. Dla terenu tego ustala się następujące warunki zagospodarowania i zabudowy:</p> <ul style="list-style-type: none">- Zabudowa projektowana na działkach wydzielonych liniami postulowanymi jak na rysunku planu;- Sytuowanie tylko jednego budynku mieszkalnego na jednej działce;- Dopuszcza się łączenie dwóch lub więcej działek i realizację jednego budynku mieszkalnego na połączonych działkach;- Minimalna powierzchnia działki 1000 m²; min. szerokość frontu działki 25 m;- Wjazd na teren działek z istniejącej ulicy poza granicami opracowania. Zakaz wjazdu na działki z drogi powiatowej Nr 1368N.- Nieprzekraczalne linie zabudowy jak na rysunku planu;- Ustala się generalną zasadę równoległości kalenicy głównej budynku mieszkalnego do istniejącej ulicy , dla działek narożnych - nie ustala się;- W obrębie działki min. 60 % powierzchni terenu winno stanowić powierzchnię biologicznie czynną;- Istniejący wartościowy drzewostan na terenie do maksymalnego zachowania, wycinka jedynie w celach pielęgnacyjnych lub dla potrzeb zabudowy; <p>Pozostałe ustalenia znajdują się w rozdziale I niniejszej uchwały</p>

U-1	<p>Tereny zabudowy usługowej. Na terenie występują proste warunki gruntowe. Dla terenu ustala się następujące warunki zabudowy i zagospodarowania terenu:</p> <ul style="list-style-type: none"> - Przeznaczenie podstawowe - funkcja usługowa, przeznaczenie dopuszczalne - funkcja mieszkaniowa jako uzupełniająca. - Zakaz lokalizacji usług zaliczonych do przedsięwzięć mogących znacząco oddziaływać na środowisko; - Nieprzekraczalne linie zabudowy jak na rysunku planu; - Minimalna powierzchnia działki 1000 m²; min. szerokość frontu działki 25,0 m; - Usytuowanie kalenicy głównej budynku równoległe do KDW-1, dla działki narożnej - nie ustala się. - Postuluje się skablowanie istniejącej napowietrznej linii SN-15KV - jak na rysunku planu. - W obrębie działki min. 60 % powierzchni terenu winno stanowić powierzchnię biologicznie czynną; <p>Pozostałe ustalenia znajdują się w rozdziale I niniejszej uchwały</p>
US-1	<p>Tereny urządzeń sportowych całorocznych z zielenią towarzyszącą. Na terenie występują złożone warunki gruntowe; Dla terenu tego ustala się:</p> <ul style="list-style-type: none"> - Tereny urządzeń sportowych takich jak: boiska sportowe do gier małych, korty tenisowe, place zabaw dla dzieci itp. oraz zieleń towarzysząca stanowiąca min. 50% powierzchni terenu US-1; - Dopuszcza się obiekty kubaturowe towarzyszące urządzeniom sportowym z wyłączeniem zabudowy mieszkaniowej; - Dopuszcza się podział terenu na 2 działki. <p>Pozostałe ustalenia jak w rozdziale I niniejszej uchwały.</p>
ZP-1	<p>Teren zieleni urządzonej - teren zieleni wysokiej i niskiej stanowiący pas izolacyjny od istniejącej w sąsiedztwie fermy zwierzęcej; Dla terenu tego ustala się:</p> <ul style="list-style-type: none"> - Dopuszcza się podział terenu; - Zakaz wznoszenia obiektów budowlanych z wyjątkiem obiektów związanych z podziemną infrastrukturą techniczną. <p>Pozostałe ustalenia jak w rozdziale I niniejszej uchwały.</p>

KDW-1	<p>Ulica wewnętrzna W (1x2) - włączona do drogi powiatowej Nr 1368N rozprowadzająca ruch w zespole zabudowy jednorodzinnej. Dla terenu tego ustala się</p> <ul style="list-style-type: none"> - Szerokość pasa drogowego w liniach rozgraniczających 10,0 m, - Jezdnia szerokości 5,0 m; - Wykonanie nawierzchni utwardzonej ; <p>Pozostałe ustalenia jak w rozdziale I niniejszej uchwały.</p>
KDW-2	<p>Ulica wewnętrzna W (1x1) – postulowana, stanowiące dojazd do kilku działek. Dla terenu ustala się:</p> <ul style="list-style-type: none"> - Szerokość pasa drogowego w liniach rozgraniczających 8,0 m; - Jezdnia szerokości 3,5 m. <p>Pozostałe ustalenia jak w rozdziale I niniejszej uchwały</p>
KX-1	<p>Ciąg pieszo-jezdny doprowadzające ruch do pojedynczych działek włączony do KDW-1</p> <ul style="list-style-type: none"> - Zakaz włączenia do drogi powiatowej Nr 1368N; - Szerokość ciągu 6,0 m jak na rysunku planu; <p>Pozostałe ustalenia jak w rozdziale I niniejszej uchwały</p>
KX-2	<p>Ciąg pieszo-jezdny doprowadzające ruch do pojedynczych działek.</p> <ul style="list-style-type: none"> - Szerokość ciągu 6,0 m jak na rysunku planu; <p>Pozostałe ustalenia jak w rozdziale I niniejszej uchwały</p>

ROZDZIAŁ III Ustalenia końcowe

§ 17. Wykonanie niniejszej uchwały powierza się Wójtowi Gminy Jonkowo.

§ 18. Uchwała wchodzi w życie po upływie 30 dni od daty ogłoszenia w Dzienniku Urzędowym Województwa Warmińsko-Mazurskiego i podlega publikacji na stronie internetowej Gminy Jonkowo.

Przewodniczący Rady Gminy
Leszek Domin

Załącznik Nr 2
do uchwały Nr XIX/99/08
Rady Gminy Jonkowo
z dnia 28 czerwca 2008 r.

Rozstrzygnięcie Rady Gminy Jonkowo.

o sposobie rozpatrzenia uwag do miejscowego planu zagospodarowania przestrzennego terenu położonego w obrębie geodezyjnym Jonkowo, dz. Nr 303/8 Gmina Jonkowo.

Na podstawie art. 20 ust. 1 ustawy z dnia 27 marca o planowaniu i zagospodarowaniu przestrzennym (Dz. U. z 2003 r. Nr 80, poz. 717 z późn. zmianami) Rada Gminy Jonkowo postanawia, co następuje:

1. Do projektu miejscowego planu zagospodarowania przestrzennego terenu położonego w obrębie geodezyjnym Jonkowo, dz. Nr 303/8 Gmina Jonkowo, wyłożonego do publicznego wglądu w dniach 23 kwietnia do 15 maja 2008 r. nie wniesiono uwag.

Załącznik Nr 3
do uchwały Nr XIX/99/08
Rady Gminy Jonkowo
z dnia 28 czerwca 2008 r.

Rozstrzygnięcie Rady Gminy Jonkowo.

o sposobie realizacji, zapisanych w miejscowym planu zagospodarowania przestrzennego terenu położonego w obrębie geodezyjnym Jonkowo dz. Nr 303/8 Gmina Jonkowo, inwestycji z zakresu infrastruktury technicznej, które należą do zadań własnych gminy oraz zasadach ich finansowania, zgodnie z przepisami o finansach publicznych.

Na podstawie art. 20 ust. 1 ustawy z dnia 27 marca o planowaniu i zagospodarowaniu przestrzennym (Dz. U. z 2003 r. Nr 80, poz. 717 z późn. zmianami) Rada Gminy Jonkowo postanawia, co następuje:

1. Inwestycje z zakresu infrastruktury technicznej znajdujące się na terenie opracowania miejscowego planu zagospodarowania przestrzennego terenu położonego w obrębie geodezyjnym Jonkowo, dz. Nr 303/8 Gmina Jonkowo, nie należą do zadań własnych gminy.

2193

UCHWAŁA Nr XXVIII/347/08

Rady Miasta Olsztyn

z dnia 30 lipca 2008 r.

w sprawie określenia warunków i trybu wspierania, w tym finansowego, rozwoju sportu kwalifikowanego na terenie Miasta Olsztyn.

Na podstawie art. 2 ust. 3 ustawy z dnia 29 lipca 2005 roku o sporcie kwalifikowanym (Dz. U. Nr 15, poz. 1298; z 2006 r. Nr 64, poz. 448 i Nr 136, poz. 970; z 2007 r. Nr 171, poz. 1208), art. 18 ust. 2 pkt 15 i art. 40 ust. 1 ustawy z dnia 8 marca 1990 roku o samorządzie gminnym (Dz. U. z 2001 r. Nr 142, poz. 1591; z 2002 r. Nr 23, poz. 220, Nr 62, poz. 558, Nr 113, poz. 984, Nr 153, poz. 1271 i Nr 214, poz. 1806; z 2003 r. Nr 80, poz. 717, Nr 162, poz. 1568; z 2004 r. Nr 102, poz. 1055 i Nr 116, poz. 1203; z 2005 r. Nr 172, poz. 1441; Nr 175, poz. 1457 z 2006 r. Nr 17, poz. 128, Nr 181, poz. 1337; z 2007 r. Nr 48, poz. 327, Nr 138, poz. 974 i Nr 173, poz. 1218) oraz art. 176 ust. 3 ustawy z dnia 30 czerwca 2005 r. o finansach publicznych (Dz. U. z 2005 r. Nr 249, poz. 2104, Nr 169, poz. 1420; z 2006 r. Nr 45, poz. 319, Nr 104, poz. 708, Nr 187, poz. 1381, Nr 170, poz. 1217 i poz. 1218, Nr 249, poz. 1832; z 2007 r. Nr 88, poz. 587, Nr 115, poz. 791, Nr 140, poz. 984, Nr 82, poz. 560) - Rada Miasta Olsztyn uchwała, co następuje:

§ 1. Miasto Olsztyn w trosce o rozwój sportu oraz zaspokajanie potrzeb mieszkańców w tym zakresie, wspiera rozwój sportu kwalifikowanego na zasadach określonych w niniejszej uchwale.

§ 2. Ilekroć w niniejszej uchwale jest mowa o:

1) sporcie kwalifikowanym - należy przez to rozumieć określoną w art. 3 pkt 3 i 4 ustawy z dnia 29 listopada 2005 r. o sporcie kwalifikowanym (Dz. U. Nr 15, poz. 1298; z późn. zm.) formę aktywności ludzkiej związanej z uczestnictwem we współzawodnictwie sportowym, jako indywidualnej lub zbiorowej rywalizacji osób zmierzających do uzyskania właściwych dla danej dyscypliny sportu rezultatów, stanowiącej współzawodnictwo organizowane lub prowadzone w tej dyscyplinie sportu przez polski związek sportowy lub podmiot działający z jego upoważnienia;

2) klubie sportowym - należy przez to rozumieć prowadzącą działalność w zakresie sportu kwalifikowanego osobę prawną utworzoną na podstawie odrębnych przepisów, w tym uczniowski klub sportowy, albo prowadzącą taką działalność osobę fizyczną będącą przedsiębiorcą w rozumieniu przepisów ustawy z dnia 2 lipca 2004. r. o swobodzie działalności gospodarczej (Dz. U. z 2007 r. Nr 155, poz. 1095; z późn. zm.) mający siedzibę na terenie Miasta Olsztyn;

3) projekcie - należy przez to rozumieć przedsięwzięcie realizowane przez klub sportowy, stanowiące wydatki bieżące lub majątkowe tego klubu, które w sposób bezpośredni przyczynią się do rozwoju sportu kwalifikowanego na obszarze Miasta Olsztyn;

4) beneficjencie - należy przez to rozumieć klub sportowy, któremu w trybie niniejszej uchwały przyznano dotację na dofinansowanie projektu;

5) umowie - należy przez to rozumieć umowę na realizację projektu zawartą pomiędzy Prezydentem Miasta Olsztyn a beneficjentem, której treści reguluje przepis art. 130 w związku z art. 189a ustawy określonej w pkt 3 i postanowienia niniejszej uchwały.

§ 3. 1. Wspieranie sportu kwalifikowanego może być udzielane w formie:

1) wsparcia finansowego na rzecz klubów sportowych mających siedzibę na terenie Miasta Olsztyn,

2) wsparcia rzeczowego polegającego na udostępnianiu klubom sportowym mającym siedzibę na terenie Miasta Olsztyn gminnych obiektów i urządzeń sportowo-rekreacyjnych użyteczności publicznej na zajęcia i imprezy sportowe,

3) stypendiów sportowych przyznawanych zawodnikom osiągającym wysokie wyniki sportowe w międzynarodowym i krajowym współzawodnictwie sportowym,

4) nagród i wyróżnień przyznawanych zawodnikom za wysokie wyniki sportowe w międzynarodowym i krajowym współzawodnictwie sportowym oraz trenerom i działaczom sportowym zasłużonym w osiąganiu tych wyników.

2. Zasady, warunki i tryb udzielania wsparcia, o którym mowa w ust. 1, pkt 2-4, określają odrębne uchwały.

§ 4. Przepisów niniejszej uchwały nie stosuje się do dotacji udzielanych z budżetu Miasta Olsztyn na podstawie przepisów ustawy z dnia 24 kwietnia 2003 r. o działalności pożytku publicznego i o wolontariacie (Dz. U. Nr 96, poz. 873 z późn. zm.).

§ 5. 1. Wspieranie finansowe rozwoju sportu kwalifikowanego jest wyrazem uznania dla prezentowanego poziomu sportowego i osiągnięć klubu sportowego, który uczestniczy we współzawodnictwie sportowym w dyscyplinach zespołowych i indywidualnych.

2. Wspieranie finansowe rozwoju sportu kwalifikowanego następuje w formie dotacji, zwanej dalej „dotacją”, przyznawanej na warunkach i w trybie określonym niniejszą uchwałą, jako dofinansowanie przedsięwzięć określonych w złożonych projektach.

3. Kwota dotacji nie może przekroczyć 80 % całkowitych kosztów poniesionych przy realizacji projektu.

§ 6. Dotację mogą otrzymywać kluby sportowe, które spełniają niżej określone warunki:

1) siedziba klubu sportowego mieści się na terenie Miasta Olsztyn,

2) klub sportowy zrzesza zawodników, w tym zaliczanych do grup młodzieżowych, uprawiających określoną dyscyplinę sportu, posiadających licencję zawodnika lub inny dokument uprawniający do uczestnictwa we współzawodnictwie sportowym.

§ 7. 1. Z zastrzeżeniem ust. 2 wsparcie finansowe klubu sportowego obejmuje projekty w zakresie:

1) wydatków z tytułu przygotowań i udziału klubu lub zawodnika tego klubu we współzawodnictwie w określonej dyscyplinie sportu kwalifikowanego,

2) wydatków z tytułu zakupu sprzętu sportowego lub ulepszania posiadanego sprzętu sportowego.

2. Z dotacji nie mogą być finansowane wydatki z tytułu:

1) wynagrodzeń dla zawodników,

2) stypendiów przyznawanych zawodnikom przez klub sportowy,

3) transferu zawodnika z innego klubu sportowego,

4) zapłaty kar, mandatów i innych opłat sankcyjnych nałożonych na klub sportowy lub zawodnika tego klubu,

5) zobowiązań klubu sportowego z zaciągniętej pożyczki, kredytu lub wykupu papierów wartościowych oraz kosztów obsługi zadłużenia,

6) kosztów, które wnioskodawca poniósł na realizację projektu przed zawarciem umowy dotacji.

§ 8. 1. W roku budżetowym klub sportowy w trybie niniejszej uchwały może otrzymać z budżetu Miasta Olsztyn dotację na realizację więcej niż jednego projektu, o którym mowa w § 7 ust. 1, pod warunkiem, że każdy z projektów objęty jest oddzielnym wnioskiem, umową i dotacją.

2. Jeden projekt nie może być jednocześnie dofinansowany dotacją udzieloną na warunkach i w trybie niniejszej uchwały oraz dotacją udzieloną z budżetu Miasta Olsztyn na zasadach i w trybie przepisów, o których mowa w § 4.

§ 9. 1. W celu wyboru projektu Prezydent Miasta Olsztyn ogłasza konkurs projektów.

2. Ogłoszenie konkursu projektów powinno określać:

1) przedmiot zgłaszanych projektów,

2) wysokość środków finansowych przeznaczonych na dotację w ramach ogłoszonego konkursu projektów,

3) termin realizacji projektów, nie dłuższy niż do dnia 31 grudnia w roku, w którym udzielono dotację,

- 4) warunki merytoryczne i finansowe jakie powinien spełniać projekt i objęte nim działania,
- 5) termin składania wniosków o przyznanie dotacji.

3. Ogłoszenie, o którym mowa w ust. 2, zamieszcza się w Biuletynie Informacji Publicznej Miasta Olsztyn z jednoczesnym wywieszeniem na tablicy ogłoszeń Urzędu Miasta Olsztyn, co najmniej z dwutygodniowym wyprzedzeniem w stosunku do terminu, o którym mowa w ust. 2 pkt 5.

§ 10. 1. Z wnioskiem o przyznanie dotacji występuje klub sportowy.

2. Wniosek, o którym mowa w ust. 1 powinien zawierać:

- 1) dane klubu sportowego ubiegającego się o wsparcie projektu,
- 2) zakres działalności klubu sportowego wynikający ze statutu lub dokumentu rejestrowego,
- 3) informacje o posiadanych zasobach rzeczowych i kadrowych, wskazujących na możliwość realizacji projektu,
- 4) opis i charakterystykę projektu,
- 5) kalkulację przewidywanych kosztów realizacji projektu, w tym podanie oczekiwanej kwoty z budżetu Miasta Olsztyn, wraz z jej przeznaczeniem oraz wskazania innych źródeł finansowania projektu,
- 6) informację o wymaganych załącznikach.

3. Klub sportowy ubiegający się o dotację składa wniosek, którego wzór określa załącznik nr 1 do niniejszej uchwały.

4. Wnioski o przyznanie dotacji składa się w Urzędzie Miasta Olsztyn w wydziale właściwym ds. kultury fizycznej i sportu.

§ 11. 1. Dotacje przyznaje Prezydent Miasta Olsztyn po uprzednim rozpatrzeniu i zaopiniowaniu złożonych wniosków przez komisję konkursową.

2. Decyzja Prezydenta Miasta Olsztyn jest ostateczna i nie przysługuje od niej odwołanie.

§ 12. 1. Komisję konkursową, o której mowa w § 11 ust. 1, powołuje Prezydent Miasta Olsztyn w drodze zarządzenia.

2. Komisja konkursowa przy rozpatrywaniu wniosków uwzględni w szczególności:

- 1) znaczenie zgłoszonego projektu dla rozwoju sportu kwalifikowanego na terenie Miasta Olsztyn,
- 2) przedstawioną we wniosku kalkulację kosztów realizacji projektu zgodną z merytorycznym zakresem projektu,
- 3) możliwość realizacji projektu przez klub sportowy,
- 4) dotychczasowe wykorzystanie przez klub sportowy dotacji z budżetu Miasta Olsztyn,
- 5) osiągnięcia klubu sportowego i zawodników w współzawodnictwie sportowym.

3. Komisja konkursowa przedkłada Prezydentowi Miasta Olsztyn listę projektów z propozycją wysokości dotacji wraz z opinią, o której mowa w § 11 ust. 1.

§ 13. Prezydent Miasta Olsztyn poprzez ogłoszenie w Biuletynie Informacji Publicznej Miasta Olsztyn i na tablicy ogłoszeń Urzędu Miasta Olsztyn informuje kluby sportowe o:

- 1) przyznanych kwotach dotacji na wybrane projekty wraz z informacją o projektach, które zostały odrzucone,
- 2) terminie złożenia w wydziale właściwym ds. kultury fizycznej i sportu uaktualnionej w stosunku do wysokości udzielonej dotacji kalkulacji kosztów realizacji projektu.

§ 14. 1. Prezydent Miasta Olsztyn zawiera z beneficjentem umowę o realizację projektu.

2. Umowę sporządza się w formie pisemnej na czas realizacji projektu.

3. Integralnym elementem umowy jest załączona do niej uaktualniona kalkulacja kosztów realizacji projektu, o której mowa w § 13 pkt 2.

4. Umowa może przewidywać dokonywanie przez beneficjenta przesunięć pomiędzy pozycjami kosztorysu projektu do 10 % istniejącej pozycji kosztorysowej. Dla skuteczności każda zmiana kosztorysu wymaga powiadomienia Prezydenta Miasta Olsztyn w nieprzekraczalnym terminie 7 dni od jej dokonania przez beneficjenta.

§ 15. 1. Upoważnieni przez Prezydenta Miasta Olsztyn pracownicy sprawują kontrolę prawidłowości wykonywania projektu, w tym wydatkowania przekazanych beneficjentowi środków finansowych. Kontrola może być przeprowadzona w toku realizacji projektu oraz po jego zakończeniu.

2. W ramach kontroli, o której mowa w ust. 1, upoważnieni pracownicy przez Prezydenta Miasta Olsztyn mogą badać dokumenty i inne nośniki informacji, które mają lub mogą mieć znaczenie dla oceny prawidłowości wykonywania projektu, oraz żądać udzielenia ustnie lub na piśmie informacji dotyczących wykonania projektu. Beneficjent na żądanie kontrolującego jest zobowiązany dostarczyć lub udostępnić dokumenty i inne nośniki informacji oraz udzielić wyjaśnień i informacji w terminie określonym przez kontrolującego.

3. Prawo kontroli przysługuje upoważnionym pracownikom przez Prezydenta Miasta Olsztyn zarówno w siedzibie beneficjenta, jak i w miejscu realizacji projektu.

§ 16. Z realizacji wykonania projektu beneficjent sporządza sprawozdanie, którego wzór określa formularz będącym załącznikiem nr 2 do niniejszej uchwały, w terminie 30 dni od dnia zakończenia realizacji zadania.

§ 17. Wykonanie uchwały powierza się Prezydentowi Miasta Olsztyn.

§ 18. Uchwała wchodzi w życie po upływie 14 dni od dnia ogłoszenia w Dzienniku Urzędowym Województwa Warmińsko-Mazurskiego.

Wiceprzewodniczący Rady
Waldemar Żakowski

Pieczęć klubu sportowego

.....
(podpis osoby upoważnionej lub podpisy osób upoważnionych do składania oświadczeń woli w imieniu klubu sportowego)

Część VI. Załączniki:

- 1) aktualny (zgodny ze stanem faktycznym) odpis z właściwego rejestru, potwierdzony na każdej stronie za zgodność z oryginałem (ważny do trzech miesięcy od daty wystawienia) lub odpowiednio wyciąg z ewidencji lub inne dokumenty potwierdzające status prawny klubu sportowego i umocowanie osób go reprezentujących (nie dotyczy uczniowskich klubów sportowych);
- 2) kserokopia licencji klubu sportowego uprawniającej do udziału w rozgrywkach i zawodach, wystawionej przez odpowiedni polski związek sportowy lub podmiotu działającego w jego imieniu, potwierdzona za zgodność z oryginałem;
- 3) sprawozdanie merytoryczne za ostatni rok lub w przypadku krótszej działalności - za okres tej działalności, podpisane przez osoby uprawnione do reprezentowania podmiotu;
- 4) sprawozdanie finansowe za ostatni rok obejmujące bilans, rachunek wyników lub rachunek zysków i strat, informację dodatkową,
- 5) wykaz zawodników objętych działaniami projektu.

Wymagane jest, aby załączniki były ponumerowane i ułożone zgodnie z podaną wyżej kolejnością.

Poświadczenie złożenia ofert

Adnotacje urzędowe (nie wypełniać)

Załącznik Nr 2
do uchwały Nr XXVIII/3447/08
Rady Miasta Olsztyn
z dnia 30 lipca 2008 r.

.....
(pieczęć klubu sportowego)

.....
(data złożenia sprawozdania)

**SPRAWOZDANIE (częściowe/końcowe)
z wykonania projektu z zakresu sportu kwalifikowanego**

pn.....
(pełna nazwa projektu)

realizowanego w okresie od do

określonego w umowie nrzawartej w dniu
pomiędzy
a

Część I. Sprawozdanie merytoryczne

1. Osiągnięte cele i efekty realizacji projektu zakładane we wniosku w części II pkt 1. Jeżeli nie zostały osiągnięte w wymiarze określonym we wniosku należy wyjaśnić dlaczego.

2. Opis wykonania projektu z uwzględnieniem wszystkich planowanych działań określonych we wniosku w części II pkt. 2 i 3.

.....

.....

.....

.....

.....

.....

Część II. Sprawozdanie z wykonania wydatków

1. Rozliczenie ze względu na rodzaj kosztów (w zł).

Lp.	Rodzaj kosztów (koszty merytoryczne i administracyjne związane z realizacją projektu)	Całość zadania (zgodnie z umową)			Poprzednie okresy sprawozdawcze (narastająco)			Bieżący okres sprawozdawczy - w przypadku sprawozdania końcowego - za okres realizacji zadania		
		koszt całkowity	z tego z dotacji	z tego z finansowych środków własnych, środków z innych źródeł oraz wpłat i opłat adresatów	koszt całkowity	z tego z dotacji	z tego z finansowych środków własnych, środków z innych źródeł oraz wpłat i opłat adresatów	koszt całkowity	z tego z dotacji	z tego z finansowych środków własnych, środków z innych źródeł oraz wpłat i opłat adresatów
Ogółem										

2. Rozliczenie ze względu na źródło finansowania projektu

Źródło finansowania	Całość zadania (zgodnie z umową)		Poprzednie okresy sprawozdawcze (narastająco)		Bieżący okres sprawozdawczy - w przypadku sprawozdania końcowego - za okres realizacji zadania	
	zł	%	zł	%	zł	%
Koszty pokryte z dotacji						
Koszty pokryte z finansowych środków własnych, środków z innych źródeł oraz wpłat i opłat adresatów (z tego wpłaty i opłaty adresatów zadania zł)						
Ogółem:		100 %		100 %		100 %

Uwagi mogące mieć znaczenie przy ocenie realizacji budżetu:

.....

.....

3. Zestawienie faktur (rachunków)

Lp.	Numer dokumentu księgowego	Numer pozycji kosztorysu	Data	Nazwa wydatku	Kwota (zł)	Z tego ze środków pochodzących z dotacji (zł)
	ogółem					

Część III. Dodatkowe informacje

do uchwały Nr XXI/134/08
Rady Gminy Lidzbark Warmiński
z dnia 20 sierpnia 2008 r.

Obowiązkowy tygodniowy wymiar zajęć dydaktycznych, wychowawczych i opiekuńczych nauczycieli, którym powierzono funkcje kierownicze w szkołach oraz nauczycieli nie wymienionych w art. 42 ust. 3 ustawy - Karta Nauczyciela.

Lp.	Funkcja	Obowiązkowy tygodniowy wymiar zajęć dydaktycznych, wychowawczych i opiekuńczych
1.	Dyrektor Zespołu Szkół w Rogózu	5 godzin
2.	Dyrektor Publicznej Szkoły Podstawowej w Runowie	5 godzin
3.	Dyrektor Publicznej Szkoły Podstawowej w Kraszewie	5 godzin
4.	Dyrektor Publicznej Szkoły Podstawowej w Kłębowie	8 godzin
5.	Kierownik Szkoły Filialnej w Łaniewie	14 godzin
6.	Dyrektor Publicznego Gimnazjum w Kraszewie	5 godzin
7.	Dyrektor Publicznego Gimnazjum w Łaniewie	8 godzin
8.	Z-ca Dyrektora Zespołu Szkół w Rogózu	10 godzin
9.	Nauczyciel psycholog/pedagog w szkole, gimnazjum	20 godzin

2195

UCHWAŁA Nr VI/37/08

Rady Miejskiej w Pasłęku

z dnia 22 sierpnia 2008 r.

w sprawie zaliczenia dróg do kategorii dróg gminnych oraz ustalenia ich przebiegu.

Na podstawie art. 18 ust. 2 pkt 15 ustawy z dnia 8 marca 1990 r. o samorządzie gminnym (t.j. Dz. U. z 2001 r. Nr 142, poz. 1591, z 2002 r. Nr 23, poz. 220, Nr 62, poz. 558, Nr 113, poz. 984, Nr 153, poz. 1271, Nr 214, poz. 1806, z 2003 r. Nr 80, poz. 717, Nr 162, poz. 1568, z 2004 r. Nr 102, poz. 1055, Nr 116, poz. 1203, Nr 167, poz. 1759, z 2005 r. Nr 172, poz. 1441, Nr 175, poz. 1457, z 2006 r. Nr 17, poz. 128, Nr 181, poz. 1337, z 2007 r. Nr 138, poz. 974, Nr 173, poz. 1218) w związku z art. 7 i art. 10 ust. 3 ustawy z dnia 21 marca 1985 r. o drogach publicznych (t.j. Dz. U. z 2007 r. Nr 19, poz. 115, Nr 23, poz. 136, Nr 192, poz. 1381, z 2008 r. Nr 54, poz. 326) Rada Miejska w Pasłęku uchwala, co następuje:

§ 1. 1. Zalicza się do kategorii dróg gminnych drogi pozbawione na mocy uchwały Nr XIII/22/08 Rady Powiatu w Elblągu z dnia 18 kwietnia 2008 r. w sprawie pozbawienia dróg, ulic Aptečna, Chodkiewicza, Chrobrego, Firleja, Kościuszki, Krasickiego, Mickiewicza, Dąbrowskiego w mieście Pasłęku, kategorii dróg powiatowych (Dz. Urz. Województwa Warmińsko-

Mazurskiego z 2008 r. Nr 80, poz. 1519), kategorii dróg powiatowych.

2. Wykaz dróg, o których mowa w ust. 1 oraz ich przebieg określa załącznik nr 1 do niniejszej uchwały.

§ 2. Położenie dróg wymienionych w załączniku określa mapa graficzna, stanowiąca załącznik nr 2 do niniejszej uchwały.

§ 3. Wykonanie uchwały powierza się Burmistrzowi Pasłęka.

§ 4. Uchwała podlega opublikowaniu w Dzienniku Urzędowym Województwa Warmińsko-Mazurskiego i wchodzi w życie po 14 dniach od daty ogłoszenia.

Przewodniczący Rady Miejskiej w Pasłęku
Stanisław Paździor

Załącznik Nr 1
do uchwały Nr VI/37/08
Rady Miejskiej w Pasłęku
z dnia 22 sierpnia 2008 r.

Wykaz dróg podlegających zaliczeniu do kategorii dróg gminnych.

Lp.	Nazwa ulicy	Dotychczasowy nr drogi	Obręb nr	Działka nr	Przebieg
1.	Aptečna	2186N	Pasłek 07	199	od ul. Chrobrego do ul. Mickiewicza
2.	Chodkiewicza	2162N	Pasłek 07	228/1, 103/2	od ul. Krasickiego do ul. Mickiewicza i od ul. Mickiewicza do działki nr 103/1
3.	Chrobrego	2160N	Pasłek 07	136	od ul. Kościuszki do ul. Dąbrowskiego
4.	Firleja	2170N	Pasłek 07	138/2	od ul. Dąbrowskiego do ul. Mickiewicza
5.	Kościuszki	2174N	Pasłek 07	123	od ul. Pl. Św. Wojciecha do ul. Mickiewicza
6.	Krasickiego	2172N	Pasłek 07	137/2	od ul. Dąbrowskiego do ul. Jagiełły
7.	Mickiewicza	2178N	Pasłek 07	102/2	od ul. Jagiełły do ul. Krasickiego
8.	Dąbrowskiego	2166N	Pasłek 07	cz.dz. 137/2	od ul. Firleja do ul. Chrobrego

Załącznik Nr 2

2196

UCHWAŁA Nr VI/43/08 Rady Miejskiej w Pasłęku z dnia 22 sierpnia 2008 r.

w sprawie nadania nowej nazwy placowi w mieście Pasłęku.

Na podstawie art. 18 ust. 2 pkt 13 ustawy z dnia 8 marca 1990 roku o samorządzie gminnym (t.j. Dz. U. z 2001 r. Nr 142, poz. 1591, z 2002 r.: Nr 23, poz. 220, Nr 62, poz. 558, Nr 113, poz. 984, Nr 153, poz. 1271, Nr 214, poz. 1806, z 2003 r.: Nr 80, poz. 717, Nr 162, poz. 1568, z 2004 r.: Nr 102, poz. 1055, Nr 116, poz. 1203, Nr 167, poz. 1759, z 2005 r.: Nr 172, poz. 1441, Nr 175, poz. 1457, z 2006 r.: Nr 17, poz. 128, Nr 181, poz. 1337, z 2007 r.: Nr 138, poz. 974, Nr 173, poz. 1218) Rada Miejska w Pasłęku uchwala, co następuje:

§ 1. Nadaje się nowemu placowi w Pasłęku, stanowiącemu rondo uliczne na skrzyżowaniu ulic:

Augustyna Steffena, Kraszewskiego, Sprzymierzonych, nazwę:

RONDO ITZEHOE.

§ 2. Wykonanie uchwały powierza się Burmistrzowi Pasłęka.

§ 3. Uchwała wchodzi w życie po upływie 14 dni od dnia ogłoszenia w Dzienniku Urzędowym Województwa Warmińsko-Mazurskiego.

Przewodniczący Rady Miejskiej w Pasłęku
Stanisław Paździor

2197

UCHWAŁA Nr XXIII/154/08 Rady Powiatu w Kętrzynie z dnia 28 sierpnia 2008 r.

w sprawie pozbawienia kategorii drogi powiatowej ulic: Leśnej i Plac Piłsudskiego w Kętrzynie.

Na podstawie art. 12 pkt 11 ustawy z dnia 5 czerwca 1998 r. o samorządzie powiatowym (Dz. U. z 2001 r. Nr 142, poz. 1592, z 2002 r. Nr 23, poz. 220, Nr 62, poz. 558, Nr 113, poz. 984, Nr 153, poz. 1271, Nr 200, poz. 1688, Nr 214, poz. 1806, z 2003 r. Nr 162, poz. 586, z 2004 r. Nr 102, poz. 1055, Nr 167, poz. 1759, z 2007 r. Nr 173, poz. 1218) art. 10 ust. 1, 2, 3 w związku z art. 6a ust. 2 ustawy z dnia 21 marca 1985 r. o drogach publicznych (tekst jednolity Dz. U. z 2007 r. Nr 19, poz. 115, Nr 23, poz. 136, Nr 192, poz. 1381, z 2008 r. Nr 54, poz. 326) oraz w porozumieniu z Zarządem Województwa Warmińsko-Mazurskiego i po zasięgnięciu opinii zarządów sąsiednich powiatów oraz biorąc pod uwagę wniosek Burmistrza Miasta Kętrzyn Rada Powiatu w Kętrzynie uchwala, co następuje:

§ 1. 1. Pozbawia się kategorii drogi powiatowej ulice: Leśna i Plac Piłsudskiego w Kętrzynie.

2. Realizacja mniejszej uchwały jest uzależniona od podjęcia uchwały Rady Miejskiej w Kętrzynie w sprawie zaliczenia ulic: Leśnej i Placu Piłsudskiego w Kętrzynie do kategorii drogi gminnej do dnia 30 września 2008 r.

§ 2. Wykonanie uchwały powierza się Zarządowi Powiatu w Kętrzynie.

§ 3. Uchwała wchodzi w życie z dniem 1 stycznia 2009r. i podlega ogłoszeniu w Dzienniku Urzędowym Województwa Warmińsko-Mazurskiego.

Przewodnicząca Rady Powiatu w Kętrzynie
Teresa Prokop

2198

UCHWAŁA Nr XXIII/155/08 Rady Powiatu w Kętrzynie z dnia 28 sierpnia 2008 r.

w sprawie pozbawienia kategorii drogi powiatowej ulic: A. Mickiewicza, Pl. Grunwaldzki i I. Daszyńskiego w Kętrzynie.

Na podstawie art. 12 pkt 11 ustawy z dnia 5 czerwca 1998 r. o samorządzie powiatowym (Dz. U. z 2001 r. Nr 142, poz. 1592, z 2002 r. Nr 23, poz. 220, Nr 62, poz. 558, Nr 113, poz. 984, Nr 153, poz. 1271, Nr 200, poz. 1688, Nr 214, poz. 1806, z 2003 r. Nr 162, poz. 586, z 2004 r. Nr 102, poz. 1055, Nr 167, poz. 1759, z 2007 r. Nr 173, poz. 1218) art. 10 ust. 1, 2, 3 w związku z art. 6a ust. 2 ustawy z dnia 21 marca 1985 r. o drogach publicznych (tekst jednolity Dz. U. z 2007 r. Nr 19, poz. 115, Nr 23, poz. 136, Nr 192, poz. 1381, z 2008 r. Nr 54, poz. 326) oraz w porozumieniu z Zarządem Województwa Warmińsko-Mazurskiego i po zasięgnięciu opinii Burmistrza Miasta Kętrzyn oraz zarządów sąsiednich powiatów Rada Powiatu w Kętrzynie uchwala, co następuje:

§ 1. 1. Pozbawia się kategorii drogi powiatowej ulice: A. Mickiewicza, Pl. Grunwaldzki i I. Daszyńskiego w Kętrzynie.

2. Realizacja niniejszej uchwały jest uzależniona od podjęcia uchwały Sejmiku Województwa Warmińsko-Mazurskiego w sprawie zaliczenia ulic: A. Mickiewicza, Pl. Grunwaldzki i I. Daszyńskiego w Kętrzynie do kategorii drogi wojewódzkiej do dnia 30 września 2008 r.

§ 2. Wykonanie uchwały powierza się Zarządowi Powiatu w Kętrzynie.

§ 3. Uchwała wchodzi w życie z dniem 1 stycznia 2009r. i podlega ogłoszeniu w Dzienniku Urzędowym Województwa Warmińsko-Mazurskiego.

Przewodnicząca Rady Powiatu w Kętrzynie
Teresa Prokop

2199

UCHWAŁA Nr XX/155/08 Rady Gminy Dąbrówno z dnia 29 sierpnia 2008 r.

zmieniająca uchwałę Nr XIV/88/07 Rady Gminy Dąbrówno z dnia 21 grudnia 2007 r. w sprawie uchwalenia Regulaminu określającego wysokość stawek i szczegółowe warunki przyznawania nauczycielom dodatków: za wysługę lat, motywacyjnego, funkcyjnego, za warunki pracy, szczegółowy sposób wynagrodzenia za godziny ponadwymiarowe i godziny doraźnych zastępstw, a także wysokość nauczycielskiego dodatku mieszkaniowego oraz szczegółowe zasady jego przyznawania i wypłacania.

Na podstawie art. 18 ust. 2 pkt 15 oraz art. 40 ust. 42 ustawy z dnia 8 marca 1990 roku o samorządzie gminnym (tekst jednolity Dz. U. z 2001 roku Nr 142, poz. 1591 z późn. zm.) i art. 30 ust. 6 i ust. 6a, art. 54 ust. 3 i 7 oraz art. 91d pkt 1 ustawy z dnia 26 stycznia 1982 roku Karta Nauczyciela (Dz. U. z 2006 roku Nr 97, poz. 674 z późn. zm.) oraz Rozporządzenia MENiS z dnia 31 stycznia 2005 roku (Dz. U. Nr 22, poz. 181 z późn. zm.) w sprawie wysokości minimalnych stawek wynagrodzenia zasadniczego nauczycieli, ogólnych warunków przyznawania dodatków do wynagrodzenia zasadniczego oraz wynagradzania za pracę w dniu wolnym od pracy Rada Gminy Dąbrówno uchwala, co następuje:

§ 1. W załączniku nr 1 do uchwały Nr XIV/88/07 Rady Gminy Dąbrówno z dnia 21 grudnia 2007 r. w rozdziale IV,

§ 16 pkt 4, istniejącą treść zastępuje się zapisem: wychowawstwo klasy od 100,00 do 120,00 zł.

§ 2. Zmiana obowiązuje od 1 września 2008 r.

§ 3. Pozostała treść uchwały pozostaje bez zmian.

§ 4. Wykonanie uchwały powierza się Wójtowi Gminy Dąbrówno.

§ 5. Uchwała wchodzi w życie po upływie 14 dni od opublikowania w Dzienniku Urzędowym Województwa Warmińsko-Mazurskiego.

Przewodniczący Rady Gminy
Jacek Herman

2200

UCHWAŁA Nr XVII/84/08

Rady Gminy Lelkowo

z dnia 29 sierpnia 2008 r.

w sprawie zmiany Statutu Zakładu Wodno-Kanalizacyjnego w Lelkowie.

Na podstawie art. 18 ust. 2 pkt 9 lit h ustawy z dnia 8 marca 1990 r. o samorządzie gminnym (Dz. U. z 2001 r. Nr 142, poz. 1591, z 2002 r. Nr 23, poz. 220, Nr 62, poz. 558, Nr 113, poz. 984, Nr 153, poz. 1271, Nr 214, poz. 1806, z 2003 r. Nr 80, poz. 717, Nr 162, poz. 1568, z 2004 r. Nr 102, poz. 1055, Nr 116, poz. 1203, z 2005 r. Nr 172, poz. 1441, Nr 175, poz. 1457, z 2006 r. Nr 17, poz. 128, Nr 181, poz. 1337, z 2007 r. Nr 48, poz. 327, Nr 138, poz. 974, Nr 173, poz. 12187 oraz art. 25 ust. 1 pkt 2 ustawy z dnia 30 czerwca 2005 roku o finansach publicznych (Dz. U. Nr 249, poz. 2104, Nr 169, poz. 1420, z 2006 r. Nr 45, poz. 319, Nr 104, poz. 708, Nr 170, poz. 1217, Nr 170, poz. 1218, Nr 187, poz. 1381, Nr 249, poz. 1832, z 2007 r. Nr 82, poz. 560, Nr 88, poz. 587, Nr 115, poz. 791, Nr 140, poz. 984) Rada Gminy uchwala, co następuje:

§ 1. W załączniku Nr 1 do uchwały Nr XXVII/155/01 Rady Gminy w Lelkowie z dnia 26 listopada 2001 r. w sprawie uchwalenia Statutu Zakładu Wodno-Kanalizacyjnego w Lelkowie (Dz. Urz. Województwa Warmińsko-Mazurskiego Nr 140, poz. 19867 wprowadza się następujące zmiany:

1) § 2 otrzymuje brzmienie:

1. Zakład prowadzi działalność w zakresie zaspakajania zbiorowych potrzeb wspólnoty gminy w zakresie wodociągów i zaopatrzenia w wodę, kanalizacji i oczyszczania ścieków komunalnych a w szczególności:

1) zarządzanie infrastrukturą służącą zaopatrzeniu w wodę i odprowadzeniu ścieków /w tym eksploatacja, utrzymanie, naprawy, remonty, rozbudowa/,

2) dostarczanie wody odpowiedniej jakości dla odbiorców,

3) odbiór i oczyszczanie ścieków komunalnych,

4) zarządzanie zasobami ludzkimi/ kadra pracowniczą/ oraz środkami finansowymi zakładu.

2. Zakład prowadzi racjonalną gospodarkę leśną w lasach stanowiących mienie komunalne gminy a w szczególności:

1) prowadzenie dokumentacji eksploatacji lasu,

pozyskiwanie drewna zgodnie z obowiązującymi przepisami oraz zalesienie, ochrona itp.,

2) realizacja założeń planu urządzania lasu,

3) utrzymywanie lasów i zapewnienie ciągłości ich użytkowania,

4) zgłaszanie potrzeby wprowadzenia zmian w planach urządzania lasu;

2) w § 1 ust. 4 wyraz „Zarząd” zastępuje się wyrazem „Wójt”;

3) w § 3 ust. 3 wyraz „Zarządu” zastępuje się wyrazem „Wójta”.

§ 2. Wykonanie uchwały powierza się Wójtowi Gminy.

§ 3. Uchwała wchodzi w życie po upływie 14 dni po ogłoszeniu w Dzienniku Urzędowym Województwa Warmińsko-Mazurskiego.

Przewodniczący Rady Gminy
Władysław Kaczor

2201

UCHWAŁA Nr XXIX/173/08

Rady Miejskiej w Ostródzie

z dnia 29 sierpnia 2008 r.

w sprawie zmiany nazwy ulicy na terenie miasta Ostródy.

Na podstawie art. 18 ust. 2 pkt 13 ustawy z dnia 8 marca 1990 roku o samorządzie gminnym (tekst jednolity: Dz. U. z 2001 r. Nr 142, poz. 1591 z 2002 r. Nr 23, poz. 220, Nr 62, poz. 558, Nr 113, poz. 984, Nr 153, poz. 1271, Nr 214, poz. 1806, z 2003 r. Nr 80, poz. 717, Nr 162, poz. 1568, z 2004 r. Nr 102, poz. 1055, Nr 116, poz. 1203, z 2005 r. Nr 172, poz. 1441, Nr 175, poz. 1457, z 2006 r. Nr 17, poz. 128, Nr 181, poz. 1337, z 2007 r. Nr 48, poz. 327, Nr 138, poz. 974, Nr 173, poz. 1218) Rada Miejska w Ostródzie uchwala, co następuje:

§ 1. Dokonać zmiany nazwy ulicy:

- ul. Filtrowej, łączącej Plac Tysiąclecia Państwa Polskiego z ul. Jana Stapińskiego - na ul. św. Dominika Savio.

§ 2. Szczegółową lokalizację ulicy, o której mowa w § 1 ilustruje załącznik graficzny nr 1 do niniejszej uchwały.

§ 3. Wykonanie uchwały powierza się Burmistrzowi Miasta Ostródy.

§ 4. Uchwała wchodzi w życie po upływie 14 dni od dnia ogłoszenia w Dzienniku Urzędowym Województwa Warmińsko-Mazurskiego.

Przewodniczący Rady Miejskiej
Czesław Najmowicz

2202

UCHWAŁA Nr XXIX/178/08 Rady Miejskiej w Ostródzie z dnia 29 sierpnia 2008 r.

w sprawie zmiany Statutu Miasta Ostródy.

Na podstawie art. 3 ust. 1 i art. 18 ust. 2 pkt 1 oraz art. 40 ust. 2 pkt 1 ustawy z dnia 8 marca 1990 r. o samorządzie gminnym (tj. Dz. U. z 2001 r. Nr 142, poz. 1591, z 2002 r. Nr 23, poz. 220, Nr 62, poz. 558, Nr 113, poz. 984, Nr 153, poz. 1271, Nr 214, poz. 806, z 2003 r. Nr 80, poz. 717, Nr 162, poz. 1568, z 2004 r. Nr 102, poz. 1055, Nr 116, poz. 1203, Nr 167, poz. 1759, z 2005 r. Nr 172, poz. 1441, Nr 175, poz. 1457, z 2006 r. Nr 17, poz. 128, Nr 181, poz. 1337, z 2007 r. Nr 138, poz. 974, Nr 173, poz. 1218) Rada Miejska w Ostródzie uchwała, co następuje:

§ 1. Załącznik Nr 3 do Statutu Miasta Ostródy - WYKAZ JEDNOSTEK ORGANIZACYJNYCH GMINY, uchwalonego uchwałą Nr IX/72/03 Rady Miejskiej w Ostródzie z dnia 30 kwietnia 2003 r. w sprawie uchwalenia Statutu Miasta Ostródy (Dziennik Urzędowy Województwa

Warmińsko-Mazurskiego z 2003 r., Nr 75, poz. 1132 oraz z 2004 r., Nr 175, poz. 2141), otrzymuje brzmienie zgodne z załącznikiem Nr 1 do niniejszej uchwały.

§ 2. Pozostałe postanowienia Statutu Miasta Ostródy pozostają bez zmian.

§ 3. Wykonanie uchwały powierza się Burmistrzowi Miasta Ostródy.

§ 4. Uchwała wchodzi w życie po upływie 14 dni od daty jej ogłoszenia w Dzienniku Urzędowym Województwa Warmińsko-Mazurskiego.

Przewodniczący Rady Miejskiej
Czesław Najmowicz

Załącznik Nr 1
do uchwały Nr XXIX/178/08
Rady Miejskiej w Ostródzie
z dnia 29 sierpnia 2008 r.

Załącznik Nr 3 do Statutu Miasta Ostródy

WYKAZ JEDNOSTEK ORGANIZACYJNYCH GMINY

1. Miejska Administracja Budynków Komunalnych - ul. Kolejowa 10
2. Zakład Komunikacji Miejskiej - ul. Grunwaldzka 49
3. Miejski Ośrodek Pomocy Społecznej - ul. Olsztyńska 2
4. Centrum Kultury - ul. Adama Mickiewicza 22
5. Ostródzkie Centrum Sportu i Rekreacji - ul. Tadeusza Kościuszki 22 a
6. Muzeum w Ostródzie - ul. Adama Mickiewicza 22
7. Szkoła Podstawowa Nr 1 im. Armii Krajowej - ul. Seweryna Pieniężnego 30A
8. Szkoła Podstawowa Nr 2 im. Gustawa Gizewiusza - ul. Olsztyńska 7
9. Szkoła Podstawowa Nr 3 im. Jana Pawła II - ul. Rycerska 5
10. Szkoła Podstawowa Nr 4 - ul. Tadeusza Kościuszki 14
11. Szkoła Podstawowa Nr 6 im. Kornela Makuszyńskiego - Os. Młodych 8
12. Gimnazjum Nr 1 im. Polskich Noblistów - ul. Marszałka Piłsudskiego 4
13. Gimnazjum Nr 2 im. Zdzisława Krzyszkowiaka - ul. Tadeusza Kościuszki 22
14. Przedszkole Nr 1 - ul. Bolesława Chrobrego 3
15. Przedszkole Nr 4 - ul. Mikołaja Kopernika 21 a
16. Zespół Szkolno Przedszkolny w Ostródzie - ul. Plebiscytowa 50

2203

POROZUMIENIE Nr 6/ROPWiM/2008

zawarte w dniu 5 września 2008 r.

**pomiędzy Wojewodą Warmińsko-Mazurskim Panem Marianem Podziewski
 a Gminą Miejską Nowe Miasto Lubawskie, reprezentowaną przez Burmistrza Panią Alinę Kopiczyńską.**

Na podstawie art. 6 ust. 3 ustawy z dnia 28 marca 1933 r. o grobach i cmentarzach wojennych (Dz. U. z 1933 r. Nr 39, poz. 311 z późn. zm.) w związku z § 1 ust. 7 Porozumienia 17/141/2008 w sprawie realizacji wspólnego zadania oraz zasad rozliczania środków finansowych przekazanych na powyższy cel zawartego dnia 9 czerwca 2008 r. w Warszawie pomiędzy Radą Ochrony Pamięci Walk i Męczeństwa (Radą OPWiM), reprezentowaną przez Sekretarza Rady OPWiM Pana Andrzeja Przewoźnika, a Wojewodą Warmińsko-Mazurskim Panem Marianem Podziewskim, Strony niniejszego porozumienia postanawiają co następuje:

§ 1. 1. Wojewoda Warmińsko-Mazurski powierza Gminie Miejskiej Nowe Miasto Lubawskie, a Gmina Miejska Nowe Miasto Lubawskie przyjmuje do realizacji zadanie polegające na przeprowadzeniu prac remontowych związanych z wymianą płyty na mogile zbiorowej żołnierzy Armii Sowieckiej znajdującej się na cmentarzu parafialnym w Nowym Mieście Lubawskim, wykonaniu prac renowacyjnych przy mogile porucznika Franciszka Klonowskiego, weterana powstania styczniowego, udzielenie zamówienia, rozliczenie oraz nadzór nad jego wykonaniem.

2. Zobowiązanie zaciągnięte w wyniku postępowania nie może przekroczyć kwoty 4.250 zł (słownie: cztery tysiące dwieście pięćdziesiąt złotych), z tego:

- a) wysokość zobowiązania Rady OPWiM wynosi - 4.000 zł (słownie: cztery tysiące złotych), w tym:
- mogiła zbiorowa żołnierzy Armii Sowieckiej - 3.000 zł (słownie: trzy tysiące złotych),
 - mogiła weterana powstania styczniowego - 1.000 zł (słownie: jeden tysiąc złotych),
- b) wysokość zobowiązania Wojewody Warmińsko-Mazurskiego wynosi - 250 zł (słownie: dwieście pięćdziesiąt złotych), w tym:
- mogiła zbiorowa żołnierzy Armii Sowieckiej - 150 zł (słownie: sto pięćdziesiąt złotych) mogiła weterana powstania styczniowego - 100 zł (słownie: sto złotych).

3. W przypadku, gdy łączna wysokość środków przewidzianych na realizację tego zadania (w tym środki własne gminy i inne) jest równa lub większa od wyrażonej w złotych równowartości kwoty 14.000 euro, Gmina Miejska Nowe Miasto Lubawskie zobowiązuje się wydatkować przekazane środki zgodnie z przepisami ustawy z dnia 29 stycznia 2004 r. Prawo Zamówień Publicznych.

4. Gmina Miejska Nowe Miasto Lubawskie zobowiązuje się podać na odpowiednim etapie realizacji zadań, do wiadomości wykonawców, informację o wysokości maksymalnego udziału środków Rady OPWiM

oraz Wojewody Warmińsko-Mazurskiego, o których mowa w ust. 2.

§ 2. 1. Przekazanie środków finansowych, o których mowa w § 1 ust. 2 lit. a) nastąpi na podstawie faktur wystawionych przez wykonawcę zamówienia na Radę Ochrony Pamięci Walk i Męczeństwa w Warszawie (NIP 526-105-30-50, ul. Wspólna 2, 00-926 Warszawa), z terminem płatności 30 dni na kwotę nie wyższą niż wynikającą z zobowiązania Rady OPWiM, określonej w § 1 ust. 2 lit. a) niniejszego porozumienia. Umowa zawarta z wykonawcą o realizacji zadania zawierać będzie postanowienie, na mocy którego wykonawca wystawi faktury, zgodnie z powyższymi wskazaniem.

2. Wykonawca zamówienia składa do Urzędu Miejskiego w Nowym Mieście Lubawskim faktury z wyszczególnionym zakresem wykonanych prac, wskazanych w § 1 ust. 1 niniejszego porozumienia. Oryginały faktur, potwierdzone pod względem merytorycznym przez Urząd Miejski w Nowym Mieście Lubawskim wraz z załącznikami, o których mowa w § 5 ust. 3, w terminie wskazanym w § 5 ust. 2, należy przesłać do Wydziału Polityki Społecznej Warmińsko-Mazurskiego Urzędu Wojewódzkiego w Olsztynie.

3. Faktury wraz z załącznikami, sprawdzone pod względem merytorycznym i finansowym, przekazywane są do Rady OPWiM, za pośrednictwem Wydziału Polityki Społecznej Warmińsko-Mazurskiego Urzędu Wojewódzkiego w Olsztynie.

§ 3. 1. Przekazanie środków finansowych, o których mowa w § 1 ust. 2 lit. a) niniejszego porozumienia nastąpi przelewem na rachunek bankowy wskazany przez wykonawcę, po przedstawieniu przez niego faktury.

2. Środki finansowe określone w porozumieniu zostaną przekazane wykonawcy w terminie 30 dni od dnia złożenia faktury w Urzędzie Miejskim w Nowym Mieście Lubawskim.

§ 4. 1. Przekazanie środków finansowych, o których mowa w § 1 ust. 2 lit. b) nastąpi przelewem na rachunek Urzędu Miejskiego w Nowym Mieście Lubawskim w banku: PKO BP S.A. O/Nowe Miasto Lubawskie nr 60 1020 3583 0000 3202 0011 3100, w terminie 45 dni od daty podpisania niniejszego porozumienia.

2. Gmina Miejska Nowe Miasto Lubawskie zobowiązana jest zwrócić Wojewodzie Warmińsko-Mazurskiemu niewykorzystane środki finansowe określone w § 1 ust. 2 lit. b) w terminie do dnia 15 lutego 2009 r., na konto, z którego zostały przekazane środki finansowe, zgodnie z przepisami ustawy z dnia 30 czerwca 2005 r. o finansach publicznych (Dz. U. Nr 249, poz. 2104 z późn. zm.).

§ 5. 1. Wojewoda Warmińsko-Mazurski ani Rada OPWiM nie będą finansowali zobowiązań zaciągniętych niezgodnie z obowiązującymi przepisami lub w wysokości wyższej niż określono w porozumieniu. Środki przekazane na podstawie porozumienia nie mogą być wykorzystane na cele inne niż na zadania określone w § 1 ust. 1 porozumienia.

2. Gmina Miejska Nowe Miasto Lubawskie zobowiązuje się przedstawić pisemne sprawozdanie z wykonania zadania pod względem merytorycznym oraz rozliczenie pod względem rzeczowym środków, o których mowa w § 1 ust. 2, w terminie nie późniejszym niż 7 dni od dnia wystawienia przez wykonawcę faktury na Radę OPWiM, nie później jednak niż do 23 września 2008 r.

3. Do sprawozdania z wykonania zadania należy dołączyć:

- a) oryginały faktur wystawionych przez wykonawcę na Radę OPWiM, poświadczone pod względem merytorycznym przez Gminę Miejską Nowe Miasto Lubawskie, z terminem płatności 30 dni,
- b) kserokopie dokumentów finansowych potwierdzonych za zgodność z oryginałem i pod względem merytorycznym,
- c) kserokopie dowodów wypłaty, potwierdzonych za zgodność z oryginałem,
- d) oryginał protokołu odbioru prac,
- e) umowę z wykonawcą,

- f) dokumentację fotograficzną ilustrującą wykonanie określonego zadania,
- g) oryginał protokołu postępowania o zamówienie publiczne wraz z załącznikami (w przypadku stosowania ustawy - Prawo Zamówień Publicznych,
- h) inne dokumenty związane z wykorzystaniem przyznanej dotacji.

4. Sprawozdania, o których mowa w ust. 2 i 3 należy sporządzić w 3 egzemplarzach, z czego 2 egz. dla Wydziału Polityki Społecznej Warmińsko-Mazurskiego Urzędu Wojewódzkiego w Olsztynie (11 egz. zostanie przekazany za pośrednictwem Wydziału Polityki Społecznej do Rady OPWiM), 1 egz. dla Gminy Miejskiej Nowe Miasto Lubawskie.

§ 6. Zmiana porozumienia wymaga dla swej ważności formy pisemnej pod rygorem nieważności.

§ 7. Porozumienie wchodzi w życie z dniem podpisania i podlega ogłoszeniu w Dzienniku Urzędowym Województwa Warmińsko-Mazurskiego.

§ 8. Porozumienie sporządzono w 3 jednobrzmiących egzemplarzach (w tym 2 egzemplarze dla Wojewody Warmińsko-Mazurskiego, a 1 egzemplarz dla Gminy Miejskiej Nowe Miasto Lubawskie.

Burmistrz
Alina Kopiczyńska

Wojewoda Warmińsko-Mazurski
Marian Podziewski

2204

POROZUMIENIE Nr 43/2008

**pomiędzy Wojewodą Warmińsko-Mazurskim Panem Marianem Podziewski
 a gminą Nowe Miasto Lubawskie, reprezentowaną przez Burmistrza Panią Alinę Kopiczyńską
 zawarte w dniu 5 września 2008 r.**

**w sprawie powierzenia gminie Nowe Miasto Lubawskie prowadzenia zadań zleconych z zakresu administracji
 rządowej, dotyczących obowiązku utrzymania grobów i cmentarzy wojennych.**

Na podstawie art. 6 ust. 3 ustawy z dnia 28 marca 1933 r. o grobach i cmentarzach wojennych (Dz. U. z 1933 r. Nr 39, poz. 311, z 1959 r. Nr 11, poz. 62, z 1990 r. Nr 34, poz. 198, z 1998 Nr 106, poz. 668, z 2002 r. Nr 113, poz. 984, z 2005 r. Nr 169, poz. 1420, Nr 175, poz. 1462, z 2006 r. Nr 144, poz. 1041) oraz art. 33 ustawy z dnia 5 czerwca 1998 r. o administracji rządowej w województwie (t.j. Dz. U. z 2001 r. Nr 80, poz. 872, Nr 128, poz. 1407, z 2002 r. Nr 37, poz. 329, Nr 41, poz. 365, Nr 62, poz. 558, Nr 89, poz. 804, Nr 200, poz. 1688, z 2003 r. Nr 52, poz. 450, Nr 137, poz. 1302, Nr 149, poz. 1452, z 2004 r. Nr 33, poz. 287, z 2005 r. Nr 33, poz. 288, Nr 90, poz. 757, Nr 175, poz. 1462) art. 8 ust. 2 ustawy z dnia 8 marca 1990 r. o samorządzie gminnym (Dz. U. z 2001 r. Nr 142, poz. 1591, z 2002 r. Nr 23, poz. 220, Nr 62, poz. 558, Nr 113, poz. 984, Nr 153, poz. 1271, Nr 214, poz. 1806, z 2003 r. Nr 80, poz. 717, Nr 162, poz. 1568, z 2004 r. Nr 102, poz. 1055, Nr 116, poz. 1203, Nr 167, poz. 1759, z 2005 r. Nr 172, poz. 1441, Nr 175, poz. 1457, z 2006 r. Nr 17, poz. 128, Nr 181, poz. 1337, z 2007 r. Nr 138, poz. 974, Nr 173, poz. 1218), a także uchwały Nr

XXII/128/08 Rady Miejskiej w Nowym Mieście Lubawskim z dnia 18 kwietnia 2008 r., strony postanawiają, co następuje:

§ 1. Wojewoda Warmińsko-Mazurski powierza Gminie Nowe Miasto Lubawskie, a Gmina Nowe Miasto Lubawskie przyjmuje do realizacji prowadzenie w 2008 roku zadań z zakresu administracji rządowej dotyczących utrzymania grobów i cmentarzy wojennych, znajdujących się na terenie gminy, w zakresie określonym w § 2.

§ 2. Gmina Nowe Miasto Lubawskie zobowiązuje się do:

- 1) nieodpłatnego prowadzenia spraw administracyjnych związanych z ewidencją cmentarzy wojennych na terenie gminy i grobów na nich zlokalizowanych,
- 2) prowadzenia spraw związanych z bieżącym utrzymaniem grobów i cmentarzy wojennych znajdujących się na terenie gminy, w tym m.in.: pielęgnacja trawnika, tj. koszenie mechaniczne i

zgrabienie trawy, wywóz zanieczyszczeń poza teren obiektów, oczyszczenie terenu obiektów z samosiewów drzew i krzewów, wycinka suchych drzew i krzewów, zamiatanie dróg umocnionych i przejść między mogiłami, oczyszczenie krzyży i płyt nagrobnych, usuwanie drobnych szkód i usterek i in. Szczegółowy zakres ilościowy i jakościowy robót jest uzależniony od aktualnego stanu utrzymania obiektów i koniecznych do wykonania prac,

- 3) przedłożenia Wojewodzie Warmińsko-Mazurskiemu terminie do dnia 15 stycznia 2009 r., rozliczenia realizacji zadania pod względem rzeczowym i finansowym. Do rozliczenia należy dołączyć kopie dokumentów finansowych potwierdzonych za zgodność z oryginałem, kopie dowody wypłaty, dokumentację fotograficzną, oraz inne dokumenty sporządzone w związku z realizacją zadania,
- 4) współpracy z Wojewódzkim Urzędem Ochrony Zabytków w Olsztynie bądź właściwymi delegaturami WUOZ w Elblągu lub w Ełku, w zakresie opieki nad wpisanymi do rejestru zabytków mogiłami i cmentarzami wojennymi,
- 5) wykorzystania przekazanych środków finansowych wyłącznie na cel przewidziany niniejszym porozumieniem.

§ 3. 1. Wojewoda Warmińsko-Mazurski sprawuje nadzór i kontrolę nad prawidłowym wykonaniem powierzonych zadań poprzez przeprowadzenie okresowych kontroli, prawo żądania sprawozdań z przebiegu realizacji zadań objętych niniejszym porozumieniem oraz dostarczenie stosownych dokumentów trakcie obowiązywania porozumienia.

2. Gmina zobowiązuje się do respektowania zleceń i wytycznych wynikających z funkcji nadzorczych Wojewody Warmińsko-Mazurskiego.

3. Zobowiązania zaciągnięte niezgodnie z obowiązującymi przepisami lub w wysokości wyższej niż określona w porozumieniu, nie będą podlegały finansowaniu przez Wojewodę Warmińsko-Mazurskiego.

§ 4. 1. Wojewoda Warmińsko-Mazurski zobowiązuje się do przekazania środków niezbędnych do wykonania

zadania w wysokości 2.250 zł /słownie: dwa tysiące dwieście pięćdziesiąt złotych/.

2. Przekazanie środków finansowych z przeznaczeniem na cel określony w § 2 pkt 2, nastąpi przelewem na rachunek Urzędu Miejskiego w Nowym Mieście Lubawskim w banku: PKO BP S.A. O/ Nowe Miasto Lubawskie nr 60 1020 3583 0000 3202 0011 3100, w terminie 45 dni od daty podpisania niniejszego porozumienia.

§ 5. Gmina zobowiązana jest zwrócić Wojewodzie Warmińsko-Mazurskiemu niewykorzystane środki finansowe określone w § 4 pkt 1 w terminie do dnia 15 lutego 2009 r., na konto z którego została przekazana dotacja.

§ 6. Wyłącza się możliwość dalszego przekazywania zadań objętych niniejszym porozumieniem poza Gminę Nowe Miasto Lubawskie.

§ 7. Za zgoda stron mogą być wprowadzone do porozumienia zmiany w formie pisemnej pod rygorem nieważności.

§ 8. Porozumienie zostaje zawarte na czas określony, tj. do 31 grudnia 2008 r.

§ 9. Porozumienie może być rozwiązane za zgodą obu stron. W przypadku rozwiązania porozumienia przed upływem okresu, na który zostało zawarte, gmina jest zobowiązana zwrócić niewykorzystane środki otrzymane na jego realizację, w terminie 5 dni od dnia rozwiązania porozumienia.

§ 10. Porozumienie wchodzi w życie z dniem podpisania i podlega ogłoszeniu w Dzienniku Urzędowym Województwa Warmińsko-Mazurskiego.

§ 11. Porozumienie zostało sporządzone w czterech jednobrzmiących egzemplarzach, po dwa dla każdej ze stron.

Burmistrz
Alina Kopiczyńska

Wojewoda Warmińsko-Mazurski
Marian Podziewski

2205

POROZUMIENIE Nr 46C/2008

**pomiędzy Wojewodą Warmińsko-Mazurskim Panem Marianem Podziewski
 a gminą Ruciane-Nida, reprezentowaną przez Burmistrza Pana Leszka Marka Gryciuka
 zawarte w dniu 5 września 2008 r.**

**w sprawie powierzenia Gminie Ruciane-Nida prowadzenia zadań zleconych z zakresu administracji rządowej,
 dotyczących obowiązku utrzymania grobów i cmentarzy wojennych.**

Na podstawie art. 6 ust. 3 ustawy z dnia 28 marca 1933 r. o grobach i cmentarzach wojennych (Dz. U. z 1933 r. Nr 39, poz. 311, z 1959 r. Nr 11, poz. 62, z 1990 r. Nr 34, poz. 198, z 1998 Nr 106, poz. 668, z 2002 r. Nr 113, poz. 984, z 2005 r. Nr 169, poz. 1420, Nr 175, poz. 1462, z 2006 r. Nr 144, poz. 1041) oraz art. 33 ustawy z

dnia 5 czerwca 1998 r. o administracji rządowej w województwie (t.j. Dz. U. z 2001 r. Nr 80, poz. 872, Nr 128, poz. 1407, z 2002 r. Nr 37, poz. 329, Nr 41, poz. 365, Nr 62, poz. 558, Nr 89, poz. 804, Nr 200, poz. 1688, z 2003 r. Nr 52, poz. 450, Nr 137, poz. 1302, Nr 149, poz. 1452, z 2004 r. Nr 33, poz. 287, z 2005 r. Nr 33, poz. 288,

Nr 90, poz. 757, Nr 175, poz. 1462), art. 8 ust. 2 ustawy z dnia 8 marca 1990 r. o samorządzie gminnym (Dz. U. z 2001 Nr 142, poz. 1591, z 2002 r. Nr 23, poz. 220, Nr 62, poz. 558, Nr 113, poz. 984, Nr 153, poz. 1271, Nr 214, poz. 1806, z 2003 r. Nr 80, poz. 717, Nr 162, poz. 1568, z 2004 r. Nr 102, poz. 1055, Nr 116, poz. 1203, Nr 167, poz. 1759, z 2005 r. Nr 172, poz. 1441, Nr 175, poz. 1457, z 2006 r. Nr 17, poz. 128, Nr 181, poz. 1337 z 2007 r. Nr 38, poz. 974, Nr 173, poz. 1218), a także uchwały Nr XXIV/60/08 Rady Miejskiej w Rucianem-Nidzie z dnia 28 sierpnia 2008 r. strony postanawiają, co następuje:

§ 1. Wojewoda Warmińsko-Mazurski powierza Gminie Ruciane Nida, a Gmina Ruciane Nida przyjmuje do realizacji prowadzenie w 2008 roku zadań z zakresu administracji rządowej dotyczących utrzymania grobów i cmentarzy wojennych, znajdujących się na terenie gminy, w zakresie określonym w § 2.

§ 2. Gmina Ruciane Nida zobowiązuje się do:

- 1) nieodpłatnego prowadzenia spraw administracyjnych związanych z ewidencją cmentarzy wojennych na terenie gminy i grobów na nich zlokalizowanych,
- 2) prowadzenia spraw związanych z bieżącym utrzymaniem grobów i cmentarzy wojennych znajdujących się na terenie gminy, w tym m.in.: pielęgnacja trawnika, tj. koszenie mechaniczne i zgrabienie trawy, wywóz zanieczyszczeń poza teren obiektów, oczyszczenie terenu obiektów z samosiewów drzew i krzewów, wycinka suchych drzew i krzewów, zamiatanie dróg umocnionych i przejść między mogiłami, oczyszczenie krzyży i płyt nagrobnych, usuwanie drobnych szkód i usterek i in. Szczegółowy zakres ilościowy i jakościowy robót jest uzależniony od aktualnego stanu utrzymania obiektów i koniecznych do wykonania prac.
- 3) przedłożenia Wojewodzie Warmińsko-Mazurskiemu w terminie do dnia 15 stycznia 2009 r., rozliczenia realizacji zadania pod względem rzeczowym i finansowym. Do rozliczenia należy dołączyć kopie dokumentów finansowych potwierdzonych za zgodność z oryginałem, kopie dowodu wypłaty, dokumentację fotograficzną, oraz inne dokumenty sporządzone w związku z realizacją zadania,
- 4) współpracy z Wojewódzkim Urzędem Ochrony Zabytków w Olsztynie bądź właściwymi delegaturami WUOZ w Elblągu lub w Ełku, w zakresie opieki nad wpisanymi do rejestru zabytków mogiłami i cmentarzami wojennymi,
- 5) wykorzystania przekazanych środków finansowych wyłącznie na cel przewidziany niniejszym porozumieniem.

§ 3. 1. Wojewoda Warmińsko-Mazurski sprawuje nadzór i kontrolę nad prawidłowym wykonywaniem powierzonych zadań poprzez przeprowadzenie okresowych kontroli, prawo żądania sprawozdań z przebiegu realizacji zadań objętych niniejszym

porozumieniem oraz dostarczenie stosownych dokumentów w trakcie obowiązywania porozumienia.

2. Gmina zobowiązuje się do respektowania zaleceń i wytycznych wynikających z funkcji nadzorczych Wojewody Warmińsko-Mazurskiego.

3. Zobowiązania zaciągnięte niezgodnie z obowiązującymi przepisami lub w wysokości wyższej niż określona w porozumieniu, nie będą podlegały finansowaniu przez Wojewodę Warmińsko-Mazurskiego.

§ 4. 1. Wojewoda Warmińsko-Mazurski zobowiązuje się do przekazania środków niezbędnych do wykonania zadania w wysokości 6.300 zł /słownie: sześć tysięcy trzysta złotych/.

2. Przekazanie środków finansowych z przeznaczeniem na cel określony w § 2 pkt 2, nastąpi przelewem na rachunek Urzędu Miejskiego w Rucianem-Nidzie w banku:
Warm.-Maz. Bank Spółdzielczy nr 3093640000
200100000710001 w terminie 45 dni od daty podpisania niniejszego porozumienia.

§ 5. Gmina Ruciane Nida zobowiązana jest zwrócić Wojewodzie Warmińsko-Mazurskiemu niewykorzystane środki finansowe określone w § 4 pkt 1 w terminie do dnia 15 lutego 2009 r., na konto z którego została przekazana dotacja.

§ 6. Wyłącza się możliwość dalszego przekazywania zadań objętych niniejszym porozumieniem poza Gminę Ruciane Nida.

§ 7. Za zgodą stron mogą być wprowadzone do porozumienia zmiany w formie pisemnej pod rygorem nieważności.

§ 8. Porozumienie zostaje zawarte na czas określony, tj. do 31 grudnia 2008 r.

§ 9. Porozumienie może być rozwiązane za zgodą obu stron. W przypadku rozwiązania porozumienia przed upływem okresu, na który zostało zawarte, gmina jest zobowiązana zwrócić niewykorzystane środki otrzymane na jego realizację, w terminie 5 dni od dnia rozwiązania porozumienia.

§ 10. Porozumienie wchodzi w życie z dniem podpisania i podlega ogłoszeniu w Dzienniku Urzędowym Województwa Warmińsko-Mazurskiego.

§ 11. Porozumienie zostało sporządzone w czterech jednobrzmiących egzemplarzach, po dwa dla każdej ze stron.

Burmistrz
Leszek Marek Gryciuk

Wojewoda Warmińsko-Mazurski
Marian Podziewski

2206

POROZUMIENIE Nr 52C/2008

pomiędzy Wojewodą Warmińsko-Mazurskim Panem Marianem Podziwskim
 a gminą Bisztynek, reprezentowaną przez Burmistrza Pana Jana Wójcika
 zawarte w dniu 5 września 2008 r.

w sprawie powierzenia gminie Bisztynek prowadzenia zadań zleconych z zakresu administracji rządowej,
 dotyczących obowiązku utrzymania grobów i cmentarzy wojennych.

Na podstawie art. 6 ust. 3 ustawy z dnia 28 marca 1933 r. o grobach i cmentarzach wojennych (Dz. U. z 1933 r. Nr 39, poz. 311, z 1959 r. Nr 11, poz. 62, z 1990 r. Nr 34, poz. 198, z 1998 r. Nr 106, poz. 668, z 2002 r. Nr 113, poz. 984, z 2005 r. Nr 169, poz. 1420, Nr 175, poz. 1462, z 2006 r. Nr 144, poz. 1041) oraz art. 33 ustawy z dnia 5 czerwca 1998 r. o administracji rządowej w województwie (t.j. Dz. U. z 2001 r. Nr 80, poz. 872, Nr 128, poz. 1407, z 2002 r. Nr 37, poz. 329, Nr 41, poz. 365, Nr 62, poz. 558, Nr 89, poz. 804, Nr 200, poz. 1688, z 2003 r. Nr 52, poz. 450, Nr 137, poz. 1302, Nr 149, poz. 1452, z 2004 r. Nr 33, poz. 287, z 2005 r. Nr 33, poz. 288, Nr 90, poz. 757, Nr 175, poz. 1462), art. 8 ust. 2 ustawy z dnia 8 marca 1990 r. o samorządzie gminnym (Dz. U. z 2001 Nr 142, poz. 1591, z 2002 r. Nr 23, poz. 220, Nr 62, poz. 558, Nr 113, poz. 984, Nr 153, poz. 1271, Nr 214, poz. 1806, z 2003 r. Nr 80, poz. 717, Nr 162, poz. 1568, z 2004 r. Nr 102, poz. 1055, Nr 116, poz. 1203, Nr 167, poz. 1759, z 2005 r. Nr 172, poz. 1441, Nr 175, poz. 1457, z 2006 r. Nr 17, poz. 128, Nr 181, poz. 1337, z 2007 r. Nr 138, poz. 974, Nr 173, poz. 1218), a także uchwały Nr XIV/61/08 Rady Miejskiej w Bisztyнку z dnia 25 kwietnia 2008 r. strony postanawiają, co następuje:

§ 1. Wojewoda Warmińsko-Mazurski powierza Gminie Bisztynek, a Gmina Bisztynek przyjmuje do realizacji prowadzenie w 2008 roku zadań z zakresu administracji rządowej dotyczących utrzymania grobów i cmentarzy wojennych, znajdujących się na terenie gminy, w zakresie określonym w § 2.

§ 2. Gmina Bisztynek zobowiązuje się do:

- 1) nieodpłatnego prowadzenia spraw administracyjnych związanych z ewidencją cmentarzy wojennych na terenie gminy i grobów na nich zlokalizowanych,
- 2) prowadzenia spraw związanych z bieżącym utrzymaniem grobów i cmentarzy wojennych znajdujących się na terenie gminy, w tym m.in.: pielęgnacja trawnika, tj. koszenie mechaniczne i zgrabienie trawy, wywóz zanieczyszczeń poza teren obiektów, oczyszczenie terenu obiektów z samosiewów drzew i krzewów, wycinka suchych drzew i krzewów, zmiatanie dróg umocnionych i przejść między mogiłami, oczyszczenie krzyży i płyt nagrobnych, usuwanie drobnych szkód i usterek i in. Szczegółowy zakres ilościowy i jakościowy robót jest uzależniony od aktualnego stanu utrzymania obiektów i koniecznych do wykonania prac,
- 3) przedłożenia Wojewodzie Warmińsko-Mazurskiemu w terminie do dnia 15 stycznia 2009 r., rozliczenia realizacji zadania pod względem rzeczowym i finansowym. Do rozliczenia należy dołączyć kopie dokumentów finansowych potwierdzonych za zgodność z oryginałem, kopie dowodu wypłaty,

dokumentację fotograficzną oraz inne dokumenty sporządzone w związku z realizacją zadania,
4) współpracy z Wojewódzkim Urzędem Ochrony Zabytków w Olsztynie bądź właściwymi delegaturami WUOZ w Elblągu lub w Ełku, w zakresie opieki nad wpisanymi do rejestru zabytków mogiłami i cmentarzami wojennymi,
5) wykorzystania przekazanych środków finansowych wyłącznie na cel przewidziany niniejszym porozumieniem.

§ 3. 1. Wojewoda Warmińsko-Mazurski sprawuje nadzór i kontrolę nad prawidłowym wykonywaniem powierzonych zadań poprzez przeprowadzenie okresowych kontroli, prawo żądania sprawozdań z przebiegu realizacji zadań objętych niniejszym porozumieniem oraz dostarczenie stosownych dokumentów w trakcie obowiązywania porozumienia.

2. Gmina zobowiązuje się do respektowania zaleceń i wytycznych wynikających z funkcji nadzorczych Wojewody Warmińsko-Mazurskiego.

3. Zobowiązania zaciągnięte niezgodnie z obowiązującymi przepisami lub w wysokości wyższej niż określona w porozumieniu, nie będą podlegały finansowaniu przez Wojewodę Warmińsko-Mazurskiego.

§ 4. 1. Wojewoda Warmińsko-Mazurski zobowiązuje się do przekazania środków niezbędnych do wykonania zadania w wysokości 800 zł /słownie: osiemset złotych/.

2. Przekazanie środków finansowych z przeznaczeniem na cel określony w § 2 pkt 2, nastąpi przelewem na rachunek Urzędu Miejskiego w Bisztyнку w banku: BS Reszel 0/Bisztynek nr 50 8851 1034 2004 0000 0361 0001 w terminie 45 dni od daty podpisania niniejszego porozumienia.

§ 5. Gmina zobowiązana jest zwrócić Wojewodzie Warmińsko-Mazurskiemu niewykorzystane środki finansowe określone w § 4 pkt 1 w terminie do dnia 15 lutego 2009 r., na konto z którego została przekazana dotacja.

§ 6. Wyłącza się możliwość dalszego przekazywania zadań objętych niniejszym porozumieniem poza Gminę Bisztynek.

§ 7. Za zgodą stron mogą być wprowadzone do porozumienia zmiany w formie pisemnej pod rygorem nieważności.

§ 8. Porozumienie zostaje zawarte na czas określony, tj. do 31 grudnia 2008 r.

§ 9. Porozumienie może być rozwiązane za zgodą obu stron. W przypadku rozwiązania porozumienia przed upływem okresu, na który zostało zawarte, gmina jest zobowiązana zwrócić niewykorzystane środki otrzymane na jego realizację, w terminie 5 dni od dnia rozwiązania porozumienia.

§ 10. Porozumienie wchodzi w życie z dniem podpisania i podlega ogłoszeniu w Dzienniku Urzędowym Województwa Warmińsko-Mazurskiego.

§ 11. Porozumienie zostało sporządzone w czterech jednobrzmiących egzemplarzach, po dwa dla każdej ze stron.

Burmistrz
Jan Wójcik

Wojewoda Warmińsko-Mazurski
Marian Podziewski

2207



PREZES

URZĘDU REGULACJI ENERGETYKI
Nr OGD-4210-34(14)/2008/281/VII/BP

Gdańsk, dnia 9 września 2008 r.

DECYZJA

Na podstawie art. 47 ust. 1 i 2 oraz art. 23 ust. 2 pkt 2 i 3 w związku z art. 30 ust. 1 i art. 45 ustawy z dnia 10 kwietnia 1997 r. - Prawo energetyczne (Dz. U. z 2006 r. Nr 89, poz. 625, Nr 104, poz. 708, Nr 158, poz. 1123 i Nr 170, poz. 1217 oraz z 2007 r. Nr 21, poz. 124, Nr 52, poz. 343 Nr 115, poz. 790 i Nr 130, poz. 905) oraz w związku z art. 104 ustawy z dnia 14 czerwca 1960 r. - Kodeks postępowania administracyjnego (Dz. U. z 2000 r. Nr 98, poz. 1071, z 2001 r. Nr 49, poz. 509, z 2002 r. Nr 113, poz. 984, Nr 153, poz. 1271 i Nr 169, poz. 1387, z 2003 r. Nr 130, poz. 1188 i Nr 170, poz. 1660, z 2004 r. Nr 162, poz. 1692 oraz z 2005 r. Nr 64, poz. 565, Nr 78, poz. 682 i Nr 181, poz. 1524)

po rozpatrzeniu wniosku

z dnia 20 maja 2008 r.

Energetyki Ciepłej

Spółka z ograniczoną odpowiedzialnością z siedzibą w Iławie

zwanej w dalszej części decyzji „Przedsiębiorstwem”
w sprawie zatwierdzenia taryfy dla ciepła

postanawiam

- 1) zatwierdzić taryfę dla ciepła ustaloną przez Przedsiębiorstwo, stanowiącą załącznik do niniejszej decyzji,
- 2) ustalić okres obowiązywania taryfy do dnia 30 września 2009 r.

UZASADNIENIE

Na podstawie art. 61 § 1 Kodeksu postępowania administracyjnego na wniosek Przedsiębiorstwa posiadającego koncesje w zakresie:

- wytwarzania ciepła Nr WCC/12/281/U/2/98/PK z dnia 28 sierpnia 1998 r., zmienioną decyzjami: Nr WCC/12A/281/W/3/2001/ASA z dnia 5 kwietnia 2001 r., Nr WCC/12B/281/W/OGD/2002/DJ z dnia 29 lipca 2002 r. oraz Nr WCC/12-ZTO/281/W/ OGD/2007/DJ z dnia 26 czerwca 2007 r.,
- przesyłania i dystrybucji ciepła Nr PCC/9/281/U/2/98/PK z dnia 28 sierpnia 1998 r. zmienioną decyzjami Nr PCC/9A/281/W/3/99/RW z dnia 20 grudnia 1999 r. Nr PCC/9B/281/W/3/2001/ASA z dnia 24 kwietnia 2001 r. oraz Nr PCC/9-ZTO/281/OGD/W/2007/DJ z dnia 26 czerwca 2007 r.,

w dniu 26 maja 2008 r. zostało wszczęte postępowanie administracyjne w sprawie zatwierdzenia (siódmej) taryfy dla ciepła, ustalonej przez to Przedsiębiorstwo.

Prezes Urzędu Regulacji Energetyki, zwany dalej „Prezesem URE”, pismami z dnia 5 czerwca 2008 r., 4 lipca 2008 r. oraz z dnia 6 sierpnia 2008 r. wezwał Przedsiębiorstwo do złożenia stosownych wyjaśnień i uwierzytelnionych dokumentów. Odpowiednio w dniach: 25 czerwca 2008 r., 25 lipca 2008 r. i 25 sierpnia 2008 r. Przedsiębiorstwo złożyło żądane dokumenty i wyjaśnienia.

Zgodnie z art. 47 ust. 1 ustawy z dnia 10 kwietnia 1997 r. - Prawo energetyczne (Dz. U. z 2006 r. Nr 89, poz. 625, z późn. zm.), zwanej dalej „ustawą - Prawo energetyczne”, przedsiębiorstwa energetyczne posiadające koncesje ustalają taryfy dla paliw gazowych i energii, które podlegają zatwierdzeniu przez Prezesa URE oraz proponują okres ich obowiązywania. Przedsiębiorstwa te przedkładają taryfy do zatwierdzenia z własnej inicjatywy lub na żądanie Prezesa URE.

W trakcie postępowania administracyjnego, na podstawie zgromadzonej dokumentacji ustalono, że Przedsiębiorstwo opracowało taryfę zgodnie z zasadami określonymi w art. 45 ustawy - Prawo energetyczne oraz z przepisami rozporządzenia

Ministra Gospodarki z dnia 9 października 2006 r. w sprawie szczegółowych zasad kształtowania i kalkulacji taryf oraz rozliczeń z tytułu zaopatrzenia w ciepło (Dz. U. z 20-06 r. Nr 193, poz. 1423), zwanego dalej „*rozporządzeniem taryfowym*”.

Ustalone przez Przedsiębiorstwo ceny i stawki opłat zostały skalkulowane na podstawie uzasadnionych planowanych przychodów ze sprzedaży ciepła, pokrywających uzasadnione roczne koszty prowadzenia działalności gospodarczej w zakresie zaopatrzenia w ciepło. Podstawą ustalenia kwoty uzasadnionych kosztów planowanych były wielkości, określone zgodnie z § 12 rozporządzenia taryfowego. Przedsiębiorstwo uwzględniło również planowane roczne koszty modernizacji i rozwoju. Ponadto Przedsiębiorstwo zastosowało przepis § 27 pkt 2 ww. rozporządzenia. Na poziom stawek opłat wpływ mają przede wszystkim koszty paliwa.

Okres obowiązywania taryfy ustalono zgodnie z wnioskiem Przedsiębiorstwa.

W tym stanie rzeczy Prezes URE orzekł, jak w sentencji.

POUCZENIE

1. Od niniejszej decyzji przysługuje odwołanie do Sądu Okręgowego w Warszawie - Sądu Ochrony Konkurencji i Konsumentów - za pośrednictwem Prezesa URE, w terminie dwutygodniowym od dnia jej doręczenia (art. 30 ust. 2 i 3 ustawy - Prawo energetyczne oraz art. 479⁴⁶ pkt 1 i art. 479⁴⁷ § 1 Kodeksu postępowania cywilnego).

2. Odwołanie od decyzji powinno czynić zadość wymaganiom przepisany dla pisma procesowego oraz zawierać oznaczenie zaskarżonej decyzji i wartości przedmiotu sporu, przytoczenie zarzutów, zwięzłe ich uzasadnienie, wskazanie dowodów, a także zawierać wniosek o uchylenie albo zmianę decyzji w całości lub w części (art. 479⁴⁹ Kodeksu postępowania cywilnego). Odwołanie należy przesłać na adres Północnego Oddziału Terenowego Urzędu Regulacji Energetyki - Al. Jana Pawła II 20, 80-462 Gdańsk

3. Stosownie do art. 47 ust. 3 pkt 2, w związku z art. 31 ust. 3 pkt 2 i ust. 4 ustawy - Prawo energetyczne, taryfa zostanie skierowana do ogłoszenia w Dzienniku Urzędowym Województwa Warmińsko-Mazurskiego.

4. Stosownie do art. 47 ust. 4 ustawy - Prawo energetyczne, Przedsiębiorstwo wprowadza taryfę do stosowania nie wcześniej niż po upływie 14 dni i nie później niż do 45 dnia od dnia jej opublikowania w Dzienniku Urzędowym Województwa Warmińsko-Mazurskiego.

Prezes
Urzędu Regulacji Energetyki
z upoważnienia
Dyrektor
Północnego Oddziału Terenowego
Urzędu Regulacji Energetyki
z siedzibą w Gdańsku
Miroslawa Szatybełko-Połom

**„ENERGETYKA CIEPLNA”
Spółka z o.o.
ul. Wojska Polskiego 23
14-200 Iława**

Taryfa dla ciepła

**NINIEJSZA TARYFA STANOWI
ZAŁĄCZNIK DO DECYZJI PREZESA URE
z dnia 9 września 2008 r.
Nr OGD-4210-34(14)/2008/281/VII/BP**

2008 r.

SPIS TREŚCI

CZĘŚĆ I
Objaśnienia pojęć i skrótów używanych w taryfie.
CZĘŚĆ II
Zakres działalności gospodarczej związanej z zaopatrzeniem w ciepło.
CZĘŚĆ III
Podział odbiorców na grupy.
CZĘŚĆ IV
Rodzaje oraz wysokość cen i stawek opłat.
CZĘŚĆ V
Warunki stosowania cen i stawek opłat.
CZĘŚĆ VI
Zasady wprowadzania cen i stawek opłat.

CZĘŚĆ I

Objaśnienia pojęć i skrótów używanych w taryfie.

A. Użyte w taryfie pojęcia oznaczają:

- ustawa - ustawę z dnia 10 kwietnia 1997 r. - Prawo energetyczne (Dz. U. z 2006 r. Nr 89, poz. 625 z późn. zm.);
- rozporządzenie taryfowe - rozporządzenie Ministra Gospodarki z dnia 9 października 2006 r. w sprawie szczegółowych zasad kształtowania i kalkulacji taryf oraz rozliczeń z tytułu zaopatrzenia w ciepło (Dz. U. z 2006 r. Nr 193, poz. 1423);
- rozporządzenie przyłączeniowe - rozporządzenie Ministra Gospodarki z dnia 15 stycznia 2007 r. w sprawie szczegółowych warunków funkcjonowania systemów ciepłowniczych (Dz. U. z 2007 r. Nr 16, poz. 92);
- przedsiębiorstwo ciepłownicze - przedsiębiorstwo energetyczne zajmujące się wytwarzaniem ciepła w eksploatowanych przez to przedsiębiorstwo źródłach ciepła, przesyłaniem i dystrybucją oraz sprzedażą ciepła wytworzonego w tych źródłach lub zakupionego od innego przedsiębiorstwa energetycznego, tj. „Energetyka Ciepła” Sp. z o.o. ul. Wojska Polskiego 23, 14-200 Iława, zwana dalej: „E.C. Iława”;
- odbiorca - każdego, kto otrzymuje lub pobiera paliwa lub energię na podstawie umowy z przedsiębiorstwem energetycznym;
- źródło ciepła - połączone ze sobą urządzenia lub instalacje służące do wytwarzania ciepła;
- sieć ciepłownicza - połączone ze sobą urządzenia lub instalacje, służące do przesyłania i dystrybucji ciepła ze źródeł ciepła do węzłów cieplnych;
- przyłącze - odcinek sieci ciepłowniczej doprowadzający ciepło wyłącznie do jednego węzła cieplnego albo odcinek zewnętrznych instalacji odbiorczych za grupowym węzłem cieplnym lub źródłem ciepła, łączący te instalacje z instalacjami odbiorczymi w obiektach;
- węzeł cieplny - połączone ze sobą urządzenia lub instalacje służące do zmiany rodzaju lub parametrów nośnika ciepła dostarczanego z przyłącza oraz regulacji ilości ciepła dostarczanego do instalacji odbiorczych;
- grupowy węzeł cieplny - węzeł cieplny obsługujący więcej niż jeden obiekt;
- instalacja odbiorcza - połączone ze sobą urządzenia lub instalacje, służące do transportowania ciepła lub ciepłej wody z węzłów cieplnych lub źródeł ciepła do odbiorników ciepła lub punktów poboru ciepłej wody w obiekcie;
- zewnętrzna instalacja odbiorcza - odcinki instalacji odbiorczych łączące grupowy węzeł cieplny lub źródło ciepła z instalacjami odbiorczymi w obiektach, w tym w obiektach, w których zainstalowany jest grupowy węzeł cieplny lub źródło ciepła;
- obiekt - budowlę lub budynek wraz z instalacjami odbiorczymi;
- układ pomiarowo-rozliczeniowy - dopuszczony do stosowania zgodnie z odrębnymi przepisami, zespół urządzeń, służących do pomiaru ilości i parametrów nośnika ciepła, których wskazania stanowią podstawę do obliczenia należności z tytułu dostarczania ciepła;
- grupa taryfowa - grupę odbiorców korzystających z usług związanych z zaopatrzeniem w ciepło, z którymi rozliczenia są prowadzone na podstawie tych samych cen i stawek opłat oraz warunków ich stosowania;
- moc cieplna - ilość ciepła wytworzonego lub dostarczonego do podgrzania określonego nośnika ciepła albo ilość ciepła odebranego z tego nośnika w jednostce czasu;
- zamówiona moc cieplna - ustaloną przez odbiorcę lub podmiot ubiegający się o przyłączenie do sieci ciepłowniczej największą moc cieplną, jaka w danym obiekcie wystąpi w warunkach obliczeniowych, która zgodnie z określonymi w odrębnych przepisach warunkami technicznymi oraz wymaganiami technologicznymi dla tego obiektu jest niezbędna do zapewnienia:
 - a) pokrycia strat ciepła w celu utrzymania normatywnej temperatury i wymiany powietrza w pomieszczeniach,
 - b) utrzymania normatywnej temperatury ciepłej wody w punktach czerpalnych,
 - c) prawidłowej pracy innych urządzeń lub instalacji;
- warunki obliczeniowe:
 - a) obliczeniową temperaturę powietrza atmosferycznego określoną dla strefy klimatycznej, w której są zlokalizowane obiekty, do których jest dostarczane ciepło,
 - b) normatywna temperaturę ciepłej wody.

B. Użyte w taryfie skróty oznaczają:

Źródła ciepła zlokalizowane w Iławie:

- K-1 - przy ul. Wojska Polskiego 23, w którym wytwarzane ciepło pochodzi ze spalania paliwa stałego (miału węgla kamiennego, odpadów przemysłowych i biomasy),
- K-2 - przy ul. Ostródzkiej 54, w którym wytwarzane ciepło pochodzi ze spalania paliwa stałego (miału węgla kamiennego i biomasy),
- K-3 - przy ul. Ostródzkiej 48, uruchamiane poza sezonem grzewczym, w którym wytwarzane ciepło na cele podgrzania wody wodociągowej pochodzi ze spalania paliwa gazowego.

CZĘŚĆ II

Zakres działalności gospodarczej związanej z zaopatrzeniem w ciepło.

„E.C. Iława” prowadzi działalność gospodarczą w zakresie zaopatrzenia odbiorców w ciepło na podstawie udzielonych koncesji w zakresie:

- wytwarzania ciepła Nr WCC/12/281/U/2/98/PK z dnia 28 sierpnia 1998 r. zmienionej decyzjami: Nr WCC/12A/281/W/3/2001/ASA z dnia 5 kwietnia 2001 r., Nr WCC/12B/281/W/OGD/2002/DJ z dnia 29 lipca 2002 r. oraz Nr WCC/12-ZTO/281/W/ OGD/2007/DJ z dnia 26 czerwca 2007 r.
- przesyłania i dystrybucji ciepła Nr PCC/9/281/U/2/98/PK z dnia 28 sierpnia 1998r., zmienionej decyzjami Nr PCC/9A/281/W/3/99/RW z dnia 20 grudnia 1999 r., Nr PCC/9B/281/W/3/2001/ASA z dnia 24 kwietnia 2001 r. oraz Nr PCC/9-ZTO/281/W/ OGD/2007/DJ z dnia 26 czerwca 2007 r.

CZĘŚĆ III Podział odbiorców na grupy.

K1/A1 WI - odbiorcy, którym ciepło, wytwarzane w źródle ciepła K-1, dostarczane jest do obiektów poprzez sieć ciepłowniczą dzierżawioną i eksploatowaną przez „E.C. Iława” oraz węzły cieplne, stanowiące własność i eksploatowane przez „E.C. Iława”,

K1/A1 WG - odbiorcy, którym ciepło, wytwarzane w źródle ciepła K-1, dostarczane jest do obiektów poprzez sieć ciepłowniczą dzierżawioną i eksploatowaną przez „E.C. Iława”, grupowe węzły cieplne, stanowiące własność i eksploatowane przez „E.C. Iława” oraz zewnętrzne instalacje odbiorcze za tymi węzłami, stanowiące własność odbiorców i przez nich eksploatowane,

K1/A1.2 - odbiorcy, którym ciepło, wytwarzane w źródle ciepła K-1, dostarczane jest do obiektów poprzez sieć ciepłowniczą dzierżawioną i eksploatowaną przez „E.C. Iława”, grupowe węzły cieplne, stanowiące własność i eksploatowane przez „E.C. Iława” oraz zewnętrzne instalacje odbiorcze za tymi węzłami dzierżawione i eksploatowane przez „E.C. Iława”,

K1/A3 - odbiorcy, którym ciepło, wytwarzane w źródle ciepła K-1, dostarczane jest do obiektów poprzez sieć ciepłowniczą dzierżawioną i eksploatowaną przez „E.C. Iława” oraz węzły cieplne, stanowiące własność odbiorców i przez nich eksploatowane,

K2/A1 WI - odbiorcy, którym ciepło, wytwarzane w źródle ciepła K-2 lub K-3, dostarczane jest do obiektów poprzez sieć ciepłowniczą dzierżawioną i eksploatowaną przez „E.C. Iława” oraz węzły cieplne, stanowiące własność i eksploatowane „E.C. Iława”,

K2/A1 WG - odbiorcy, którym ciepło, wytwarzane w źródle ciepła K-2 lub K-3, dostarczane jest do obiektów poprzez sieć ciepłowniczą dzierżawioną i eksploatowaną przez „E.C. Iława”, grupowe węzły cieplne, stanowiące własność i eksploatowane przez „E.C. Iława” oraz zewnętrzne instalacje odbiorcze za tymi węzłami, stanowiące własność odbiorców i przez nich eksploatowane,

K2/A3 - odbiorcy, którym ciepło, wytwarzane w źródle ciepła K-2 lub K-3, dostarczane jest do obiektów poprzez sieć ciepłowniczą dzierżawioną i eksploatowaną przez „E.C. Iława” oraz węzły cieplne, stanowiące własność odbiorców i przez nich eksploatowane,

K2/A5 - odbiorcy, którym ciepło, wytwarzane w źródle ciepła K-2 lub K-3, dostarczane jest do sieci ciepłowniczej, stanowiącej własność odbiorców i przez nich eksploatowaną.

CZĘŚĆ IV Rodzaje oraz wysokość cen i stawek opłat.

4.1. Ceny i stawki opłat:

Grupa odbiorców K1/A1 WI	j.m.		NETTO	BRUTTO*
cena za zamówioną moc cieplną	roczna	zł/MW	59 723,53	72 862,71
	rata miesięczna		4 976,96	6 071,89
cena ciepła	zł/GJ		18,17	22,17
cena nośnika ciepła	zł/m ³		9,07	11,07
stawka opłaty stałej za usługi przesyłowe	roczna	zł/MW	14 329,84	17 482,40
	rata miesięczna		1 194,15	1 456,87
stawka opłaty zmiennej za usługi przesyłowe	zł/GJ		4,94	6,03

Grupa odbiorców K1/A1 WG	j.m.		NETTO	BRUTTO*
cena za zamówioną moc cieplną	roczna	zł/MW	59 723,53	72 862,71
	rata miesięczna		4 976,96	6 071,89
cena ciepła	zł/GJ		18,17	22,17
cena nośnika ciepła	zł/m ³		9,07	11,07
stawka opłaty stałej za usługi przesyłowe	roczna	zł/MW	12 226,08	14 915,82
	rata miesięczna		1 018,84	1 242,99
stawka opłaty zmiennej za usługi przesyłowe	zł/GJ		3,67	4,48

Grupa odbiorców K1/A1.2	j.m.		NETTO	BRUTTO*
cena za zamówioną moc cieplną	roczna	zł/MW	59 723,53	72 862,71
	rata miesięczna		4 976,96	6 071,89
cena ciepła	zł/GJ		18,17	22,17
cena nośnika ciepła	zł/m ³		9,07	11,07
stawka opłaty stałej za usługi przesyłowe	roczna	zł/MW	14 504,72	17 695,76
	rata miesięczna		1 208,73	1 474,65
stawka opłaty zmiennej za usługi przesyłowe	zł/GJ		4,25	5,19

Grupa odbiorców K1/A3	j.m.		NETTO	BRUTTO*
cena za zamówioną moc cieplną	roczna	zł/MW	59 723,53	72 862,71
	rata miesięczna		4 976,96	6 071,89
cena ciepła	zł/GJ		18,17	22,17
cena nośnika ciepła	zł/m ³		9,07	11,07
stawka opłaty stałej za usługi przesyłowe	roczna	zł/MW	7 068,29	8 623,31
	rata miesięczna		589,02	718,61
stawka opłaty zmiennej za usługi przesyłowe	zł/GJ		2,60	3,17

Grupa odbiorców K2/A1 WI	j.m.		NETTO	BRUTTO*
cena za zamówioną moc cieplną	roczna	zł/MW	63 222,90	77 131,94
	rata miesięczna		5 268,58	6 427,66
cena ciepła	zł/GJ		22,68	27,67
cena nośnika ciepła	zł/m ³		20,06	24,47
stawka opłaty stałej za usługi przesyłowe	roczna	zł/MW	15 012,20	18 314,88
	rata miesięczna		1 251,02	1 526,24
stawka opłaty zmiennej za usługi przesyłowe	zł/GJ		4,44	5,42

Grupa odbiorców K2/A1 WG	j.m.		NETTO	BRUTTO*
cena za zamówioną moc cieplną	roczna	zł/MW	63 222,90	77 131,94
	rata miesięczna		5 268,58	6 427,66
cena ciepła	zł/GJ		22,68	27,67
cena nośnika ciepła	zł/m ³		20,06	24,47
stawka opłaty stałej za usługi przesyłowe	roczna	zł/MW	13 536,31	16 514,30
	rata miesięczna		1 128,03	1 376,19
stawka opłaty zmiennej za usługi przesyłowe	zł/GJ		4,15	5,06

Grupa odbiorców K2/A3	j.m.		NETTO	BRUTTO*
cena za zamówioną moc cieplną	roczna	zł/MW	63 222,90	77 131,94
	rata miesięczna		5 268,58	6 427,66
cena ciepła	zł/GJ		22,68	27,67
cena nośnika ciepła	zł/m ³		20,06	24,47
stawka opłaty stałej za usługi przesyłowe	roczna	zł/MW	9 224,65	11 254,07
	rata miesięczna		768,72	937,84
stawka opłaty zmiennej za usługi przesyłowe	zł/GJ		4,12	5,03

Grupa odbiorców K2/A5	j.m.		NETTO	BRUTTO*
cena za zamówioną moc cieplną	roczna	zł/MW	63 222,90	77 131,94
	rata miesięczna		5 268,58	6 427,66
cena ciepła	zł/GJ		22,68	27,67
cena nośnika ciepła	zł/m ³		20,06	24,47

*- uwzględniono podatek od towarów i usług (VAT) w wysokości 22 %.

4.2. Stawki opłat za przyłączenie do sieci:

L.p.	wyszczególnienie	przyłącze o dł. do 5 mb		za każdy następny mb przyłącza ponad 5 mb	
		na terenie nieutwardzonym	na terenie utwardzonym	na terenie nieutwardzonym	na terenie utwardzonym
Dn		zł/mb		zł/mb	
stawki za przyłączenie do sieci - netto*					
1	25/90	204,46	215,72	62,86	74,12
2	32/110	268,48	279,74	69,73	80,99
3	40/110	292,69	302,94	75,69	85,94
4	50/125	382,53	393,54	83,03	94,04
5	65/140	421,75	432,85	93,25	104,35
6	80/160	106,11	117,21	106,11	117,21
7	100/200	130,93	141,47	130,93	141,47
8	125/225	153,99	166,44	153,99	166,44
9	150/250	172,92	183,82	172,62	183,82

* ustalone w taryfie stawki opłat za przyłączenie do sieci ciepłowniczej nie zawierają podatku od towarów i usług (VAT). Podatek VAT zostanie doliczony zgodnie z obowiązującymi przepisami.

Warunki stosowania cen i stawek opłat.

Ustalone w niniejszej taryfie ceny i stawki opłat są stosowane przy zachowaniu standardów jakościowych obsługi odbiorców, które zostały określone w rozdziale 6 rozporządzenia przyłączeniowego.

W przypadkach:

- a) niedotrzymania przez „E.C. Iława” standardów jakościowych obsługi odbiorców lub niedotrzymania przez odbiorców warunków umowy,
 - b) uszkodzenia lub stwierdzenia nieprawidłowych wskazań układu pomiarowo-rozliczeniowego,
 - c) udzielania bonifikat przysługujących odbiorcy,
 - d) nielegalnego poboru ciepła,
- stosuje się postanowienia określone w rozdziale 4 rozporządzenia taryfowego.

CZĘŚĆ VI

Zasady wprowadzania cen i stawek opłat.

„E.C. Iława” wprowadza do stosowania ceny i stawki opłat określone w niniejszej taryfie nie wcześniej niż po upływie 14 dni i nie później niż do 45 dnia od dnia jej opublikowania w Dzienniku Urzędowym Województwa Warmińsko-Mazurskiego.

Z-CA DYREKTORA
ds. technicznych
Henryk Żurański

2208



PREZES

URZĘDU REGULACJI ENERGETYKI
OGD - 4210-46(11)/2008/1331/IX/DJ

Gdańsk, dnia 10 września 2008 r.

DECYZJA

Na podstawie art. 47 ust. 1 i 2 oraz art. 23 ust. 2 pkt 2 i 3, w związku z art. 30 ust. 1 i art. 45 ustawy z dnia 10 kwietnia 1997 r. - Prawo energetyczne (Dz. U. z 2006 r. Nr 89, poz. 625, Nr 104, poz. 708, Nr 158, poz. 1123 i Nr 170, poz. 1217 oraz z 2007 r. Nr 21, poz. 124, Nr 52, poz. 343, Nr 115, poz. 790 i Nr 130, poz. 905) oraz w związku z art. 104 ustawy z dnia 14 czerwca 1960 r. - Kodeks postępowania administracyjnego (Dz. U. z 2000 r. Nr 98, poz. 1071, z 2001 r. Nr 49, poz. 509, z 2002 r. Nr 113, poz. 984, Nr 153, poz. 1271 i Nr 169, poz. 1387, z 2003 r. Nr 130, poz. 1188 i Nr 170, poz. 1660, z 2004 r. Nr 162, poz. 1692 oraz z 2005 r. Nr 64, poz. 565, Nr 78, poz. 682 i Nr 181, poz. 1524),

**po rozpatrzeniu wniosku
z dnia 26 czerwca 2008 r.**

**Elektrociepłowni Elbląg
Spółka z ograniczoną odpowiedzialnością
z siedzibą w Elblągu**

zwanej w dalszej części decyzji „Przedsiębiorstwem”

postanawiam

- 1) zatwierdzić taryfę dla ciepła ustaloną przez Przedsiębiorstwo, stanowiącą załącznik do niniejszej decyzji,
- 2) ustalić okres obowiązywania taryfy do dnia 31 października 2009 r.

UZASADNIENIE

Na podstawie art. 61 § 1 Kodeksu postępowania administracyjnego, na wniosek Przedsiębiorstwa posiadającego koncesję na wytwarzanie ciepła z dnia 30 października 1998 r. Nr WCC/446/1331/U/2/98/PK (zmienioną późniejszymi decyzjami) w dniu 26 czerwca 2008 r. zostało wszczęte postępowanie administracyjne w sprawie zatwierdzenia dziewiątej taryfy dla ciepła ustalonej przez to Przedsiębiorstwo.

Prezes Urzędu Regulacji Energetyki, zwany dalej „Prezesem URE”, pismami z dnia 7 lipca 2008 r. i 8 sierpnia 2008 r. wezwał Przedsiębiorstwo do przesłania wyjaśnień i uwierzytelnionych dokumentów. Odpowiednio w dniach: 28 lipca 2008 r.

oraz 3 września 2008 r., Przedsiębiorstwo złożyło żądane dokumenty i wyjaśnienia. Jednocześnie Prezes URE uwzględnił wniosek Przedsiębiorstwa o przedłużenie terminu do udzielenia odpowiedzi na wezwanie z dnia 8 sierpnia 2008 r.

Zgodnie z art. 47 ust. 1 ustawy z dnia 10 kwietnia 1997 r. - Prawo energetyczne (Dz. U. z 2006 r. Nr 89, poz. 625 z późn. zm.), zwanej dalej „ustawą - Prawo energetyczne”, przedsiębiorstwa energetyczne posiadające koncesje ustalają taryfy dla paliw gazowych i energii, które podlegają zatwierdzeniu przez Prezesa URE oraz proponują okres ich obowiązywania. Przedsiębiorstwa energetyczne posiadające koncesje przedkładają Prezesowi URE taryfy z własnej inicjatywy lub na żądanie Prezesa URE.

W trakcie postępowania administracyjnego, na podstawie zgromadzonej dokumentacji ustalono, że Przedsiębiorstwo opracowało taryfę zgodnie z zasadami określonymi w art. 45 ustawy - Prawo energetyczne oraz z przepisami rozporządzenia Ministra Gospodarki z dnia 9 października 2006 r. w sprawie szczegółowych zasad kształtowania i kalkulacji taryf oraz rozliczeń z tytułu zaopatrzenia w ciepło (Dz. U. z 2006 r. Nr 193, poz. 1423), zwanego w dalszej części decyzji „rozporządzeniem taryfowym”.

Ustalone przez Przedsiębiorstwo ceny zostały skalkulowane na podstawie uzasadnionych planowanych przychodów ze sprzedaży ciepła, pokrywających uzasadnione roczne koszty prowadzenia działalności gospodarczej w zakresie zaopatrzenia w ciepło, w tym planowane roczne koszty modernizacji i rozwoju oraz uzasadniony zwrot z kapitału zaangażowanego w działalność koncesjonowanej. Podstawą ustalenia kwoty uzasadnionych kosztów planowanych były wielkości, określone zgodnie z § 12 rozporządzenia taryfowego. Ponadto Przedsiębiorstwo zastosowało przepis § 27 ust. 2 ww. rozporządzenia. Na poziom cen mają wpływ przede wszystkim koszty paliwa.

Okres obowiązywania taryfy dla ciepła został ustalony zgodnie z wnioskiem Przedsiębiorstwa.

W tym stanie rzeczy Prezes URE orzekł, jak w sentencji.

POUCZENIE

1. Od niniejszej decyzji przysługuje odwołanie do Sądu Okręgowego w Warszawie - Sądu Ochrony Konkurencji i Konsumentów - za pośrednictwem Prezesa URE, w terminie dwutygodniowym od dnia jej doręczenia (art. 30 ust. 2 i 3 ustawy - Prawo energetyczne oraz art. 479⁴⁶ pkt 1 i art. 479⁴⁷ § 1 Kodeksu postępowania cywilnego).

2. Odwołanie od decyzji powinno czynić zadość wymaganiom przepisany dla pisma procesowego oraz zawierać oznaczenie zaskarżonej decyzji i wartości przedmiotu sporu, przytoczenie zarzutów, związane ich uzasadnienie, wskazanie dowodów, a także zawierać wniosek o uchylenie albo zmianę decyzji w całości lub w części (art. 479⁴⁹ Kodeksu postępowania cywilnego). Odwołanie należy przesać na adres Północnego Oddziału Terenowego Urzędu Regulacji Energetyki - Al. Jana Pawła II 20, 80-462 Gdańsk.

3. Stosownie do art. 47 ust. 3 pkt 2 w związku z art. 31 ust. 3 pkt 2 i ust. 4 ustawy - Prawo energetyczne, taryfa zostanie skierowana do ogłoszenia w Dzienniku Urzędowym Województwa Warmińsko-Mazurskiego.

4. Stosownie do art. 47 ust. 4 ustawy - Prawo energetyczne, Przedsiębiorstwo wprowadza taryfę do stosowania nie wcześniej niż po upływie 14 dni i nie później niż do 45 dnia od dnia jej opublikowania w Dzienniku Urzędowym Województwa Warmińsko-Mazurskiego.

Prezes
Urzędu Regulacji Energetyki
z upoważnienia
DYREKTOR
Północnego Oddziału Terenowego
Urzędu Regulacji Energetyki
z siedzibą w Gdańsku
Miroslawa Szatybełko-Połom



ELEKTROCIEPŁOWNIA ELBLĄG

Spółka z o.o.

Taryfa dla ciepła

NINIEJSZA TARYFA STANOWI
ZAŁĄCZNIK DO DECYZJI PREZESA URE
z dnia 10 września 2008 r.
nr OGD-4210-46(11)/2008/1331/IX/DJ

2008 r.

SPIS TREŚCI

CZĘŚĆ I

Objaśnienia pojęć i skrótów używanego w taryfie.

CZĘŚĆ II

Zakres działalności gospodarczej związanej z zaopatrzeniem w ciepło.

CZĘŚĆ III

Podział odbiorców na grupy.

CZĘŚĆ IV

Rodzaje oraz wysokość cen.

CZĘŚĆ V

Warunki stosowania cen.

CZĘŚĆ VI

Zasady wprowadzania cen.

CZĘŚĆ I

Objaśnienia pojęć i skrótów używanego w taryfie.

A. Użyte w taryfie pojęcia oznaczają:

- ustawa - ustawę z dnia 10 kwietnia 1997 r. - Prawo energetyczne (Dz. U. z 2006 r. Nr 89, poz. 625 z późn. zm),
- rozporządzenie taryfowe - rozporządzenie Ministra Gospodarki z dnia 9 października 2006 r. w sprawie szczegółowych zasad kształtowania i kalkulacji taryf oraz rozliczeń z tytułu zaopatrzenia w ciepło (Dz. U. z 2006 r. Nr 193, poz. 1423),
- rozporządzenie przyłączeniowe - rozporządzenie Ministra Gospodarki z dnia 15 stycznia 2007 r. w sprawie szczegółowych warunków funkcjonowania systemów ciepłowniczych (Dz. U. z 2007 r. Nr 16, poz. 92),
- wytwórca ciepła - przedsiębiorstwo energetyczne zajmujące się wytwarzaniem ciepła, tj. Elektrociepłownia Elbląg Spółka z o. o. z siedzibą w Elblągu, ul. Elektryczna 20a, zwana dalej „EC Elbląg”,
- odbiorca - każdego, kto otrzymuje lub pobiera paliwa lub energię na podstawie umowy z przedsiębiorstwem energetycznym,
- źródło ciepła - połączone ze sobą urządzenia lub instalacje służące do wytwarzania ciepła,
- układ pomiarowo-rozliczeniowy - dopuszczony do stosowania, zgodnie z odrębnymi przepisami, zespół urządzeń, służących do pomiaru ilości i parametrów nośnika ciepła, których wskazania stanowią podstawę do obliczenia należności z tytułu dostarczania ciepła,
- grupa taryfowa - grupę odbiorców korzystających z usług związanych z zaopatrzeniem w ciepło, z którymi rozliczenia są prowadzone na podstawie tych samych cen i stawek opłat oraz warunków ich stosowania,
- moc cieplna - ilość ciepła wytworzonego lub dostarczonego do podgrzania określonego nośnika ciepła albo ilość ciepła odebranego z tego nośnika w jednostce czasu,
- zamówiona moc cieplna - ustaloną przez odbiorcę lub podmiot ubiegający się o przyłączenie do sieci ciepłowniczej największą moc cieplną, jaka w danym obiekcie wystąpi w warunkach obliczeniowych, która zgodnie z określonymi w odrębnych przepisach warunkami technicznymi oraz wymaganiami technologicznymi dla tego obiektu jest niezbędna do zapewnienia:
 - a) pokrycia strat ciepła w celu utrzymania normatywnej temperatury i wymiany powietrza w pomieszczeniach,
 - b) utrzymania normatywnej temperatury ciepłej wody w punktach czerpalnych,
 - c) prawidłowej pracy innych urządzeń lub instalacji,
- warunki obliczeniowe:
 - a) obliczeniową temperaturę powietrza atmosferycznego określoną dla strefy klimatycznej, w której są zlokalizowane obiekty, do których jest dostarczane ciepło,
 - b) normatywną temperaturę ciepłej wody.

B. Użyty w taryfie skrót oznacza:

- „Z” -źródło ciepła zlokalizowane w Elblągu przy ul. Elektrycznej 20a, stanowiące własność EC Elbląg, w którym ciepło wytwarzane również w kogeneracji pochodzi ze spalania miazła węgla kamiennego.

CZĘŚĆ II

Zakres działalności gospodarczej związanej z zaopatrzeniem w ciepło.

EC Elbląg prowadzi działalność gospodarczą związaną z zaopatrzeniem odbiorców w ciepło na podstawie koncesji w zakresie wytwarzania ciepła z dnia 30 października 1998 r. Nr WCC/446/1331/U/2/98/PK (zmieniona późniejszymi decyzjami).

CZĘŚĆ III

Podział odbiorców na grupy.

- Grupa A** - odbiorcy, którym ciepło w postaci gorącej wody, wytwarzane w źródle ciepła Z, dostarczane jest do sieci ciepłowniczej, stanowiącej własność i eksploatowanej przez odbiorców,
- Grupa B** - odbiorca, któremu ciepło w postaci pary wodnej o ciśnieniu powyżej 1 MPa, wytwarzane w źródle ciepła Z, dostarczane jest do sieci ciepłowniczej stanowiącej własność i eksploatowanej przez odbiorcę.

CZĘŚĆ IV

Rodzaje oraz wysokość cen.

Grupa odbiorców A	j.m.		NETTO	BRUTTO*
	roczna	zł/MW		
cena za zamówioną moc cieplną	rata miesięczna		79 083,30	96 481,63
			6 590,28	8 040,14
cena ciepła	zł/GJ		18,99	23,17
cena nośnika ciepła	zł/m ³		12,58	15,35

Grupa odbiorców B	j.m.		NETTO	BRUTTO*
	roczna	zł/MW		
cena za zamówioną moc cieplną	rata miesięczna		80 471,14	98 174,79
			6 705,93	8 181,23
cena ciepła	zł/GJ		25,48	31,09
cena nośnika ciepła	zł/m ³		12,58	15,35

*) uwzględniono podatek VAT w wysokości 22 %.

CZĘŚĆ V

Warunki stosowania cen.

5.1. Ustalone w niniejszej taryfie ceny są stosowane przy zachowaniu standardów jakościowych obsługi odbiorców, które zostały określone w rozdziale 6 rozporządzenia przyłączeniowego.

5.2. W przypadkach:

- a) niedotrzymania przez EC Elbląg standardów jakościowych obsługi odbiorców lub niedotrzymania przez odbiorców warunków umowy,
 - b) uszkodzenia lub stwierdzenia nieprawidłowych wskazań układu pomiarowo-rozliczeniowego,
 - c) udzielania bonifikat przysługujących odbiorcy,
 - d) nielegalnego poboru ciepła,
- stosuje się postanowienia określone w rozdziale 4 rozporządzenia taryfowego.

CZĘŚĆ VI

Zasady wprowadzania cen.

EC Elbląg wprowadza do stosowania ceny określone w taryfie nie wcześniej niż po upływie 14 dni i nie później niż do 45 dnia od dnia jej opublikowania w Dzienniku Urzędowym Województwa Warmińsko - Mazurskiego.

PREZES ZARZĄDU
Robert Szaj

**o decyzjach Prezesa Urzędu Regulacji Energetyki
z dnia 20 sierpnia 2008 r.**

Nr PCC/872-ZTO/819/W/OGD/2008/SA, Nr OCC/260-ZTO/819/W/OGD/2008/SA

W dniu 20 sierpnia 2008 r., na wniosek Zakładu Energetyki Ciepłej Sp. z o.o. z siedzibą w Dobrym Mieście, Prezes Urzędu Regulacji Energetyki, postanowił zmienić ww. Przedsiębiorcy termin obowiązywania koncesji na przesyłanie i dystrybucję ciepła oraz na obrót ciepłem. Jednocześnie dokonano zmiany przedmiotu i zakresu koncesji na przesyłanie i dystrybucję ciepła, a także zastąpiono w treści decyzji statystyczny numer identyfikacyjny REGON numerem identyfikującym Przedsiębiorcę w Krajowym Rejestrze Sądowym oraz numerem identyfikacji podatkowej.

Uzasadnienie:

Decyzjami z dnia 15 grudnia 1999 r. udzielono Przedsiębiorcy koncesji na przesyłanie i dystrybucję ciepła Nr PCC/872/819/W/3/99/MJ oraz koncesji na obrót ciepłem Nr OCC/260/819/W/3/99/MJ, z terminem obowiązywania tych koncesji do dnia 15 grudnia 2009 r.

Pismem z dnia 21 maja 2008 r., Przedsiębiorca wystąpił o zmianę terminu obowiązywania ww. koncesji do dnia 15 grudnia 2019 r. Ponadto w toku postępowania administracyjnego Przedsiębiorca wniósł o zmianę przedmiotu i zakresu koncesji na przesyłanie i dystrybucję ciepła poprzez zmniejszenie liczby eksploatowanych sieci ciepłowniczych. Jednocześnie Przedsiębiorca wniósł o zastąpienie w treści decyzji statystycznego numeru identyfikacyjnego REGON numerem identyfikującym Przedsiębiorcę w Krajowym Rejestrze Sądowym oraz numerem identyfikacji podatkowej.

Na podstawie art. 155 ustawy z dnia 14 czerwca 1960 r. - Kodeks postępowania administracyjnego (Dz. U. z 2000 r. Nr 98, poz. 1071 z późn. zm.), w związku z art. 30 ust. 1, art. 36, art. 39 i art. 41 ustawy z dnia 10 kwietnia 1997 r. - Prawo energetyczne (Dz. U. z 2006 r. Nr 89, poz. 625 z późn. zm.), Prezes Urzędu Regulacji Energetyki postanowił zmienić decyzjami z dnia 20 sierpnia 2008 r. Nr PCC/872-ZTO/819/W/OGD/2008/SA i Nr OCC/260-ZTO/819/W/OGD/2008/SA swoje wcześniejsze decyzje z dnia 15 grudnia 1999 r. Nr PCC/872/819/W/3/99/MJ i Nr OCC/260/819/W/3/99/MJ, we wnioskowanym przez Przedsiębiorcę zakresie.

Prezes
Urzędu Regulacji Energetyki
z upoważnienia
Główny Specjalista
w Północnym Oddziale Terenowym
Urzędu Regulacji Energetyki
z siedzibą w Gdańsku
Celestyn Wojewódka

Gdańsk, dnia 20 sierpnia 2008 r.

2210

INFORMACJA

**o decyzji Prezesa Urzędu Regulacji Energetyki
z dnia 3 września 2008 r.**

Nr OGD-4210-53(6)/2008/159/VIII/CW

W dniu 3 września 2008 r. Prezes Urzędu Regulacji Energetyki (Prezes URE) postanowił umorzyć, na wniosek Elbląskiego Przedsiębiorstwa Energetyki Ciepłej Sp. z o.o. z siedzibą w Elblągu (Przedsiębiorca), postępowanie administracyjne w sprawie zatwierdzenia zmiany ósmej taryfy dla ciepła.

Uzasadnienie:

Pismem z dnia 15 lipca 2008 r. (data wpływu dnia 17 lipca 2008 r.) znak: DN/1952/2008, Elbląskie Przedsiębiorstwo Energetyki Ciepłej Sp. z o.o. z siedzibą w Elblągu, złożyło do Prezesa Urzędu Regulacji Energetyki, wniosek w sprawie zatwierdzenia zmiany (ósmej) taryfy dla ciepła.

W toku postępowania administracyjnego, w dniu 2 września 2008 r. Przedsiębiorca wniósł o umorzenie postępowania administracyjnego w sprawie zatwierdzenia zmiany taryfy dla ciepła.

Zatem, na podstawie art. 105 § 2 i w związku z art. 104 i art. 155 ustawy z dnia 14 czerwca 1960 r. - Kodeks postępowania administracyjnego (Dz. U. z 2000 r. Nr 98, poz. 1071 z późn. zm.) oraz w związku z art. 30 ust. 1 i art. 47 ust. 1 ustawy z dnia 10 kwietnia 1997 r. - Prawo energetyczne (Dz. U. z 2003 r. Nr 153, poz. 1504 z późn. zm.) Prezes URE postanowił decyzją z dnia 3 września 2008 r. Nr OGD-4210-53(6)/2008/159/VIII/CW umorzyć postępowanie w sprawie zatwierdzenia zmiany taryfy dla ciepła.

Prezes
Urzędu Regulacji Energetyki
z upoważnienia
DYREKTOR
Północnego Oddziału Terenowego
Urzędu Regulacji Energetyki
z siedzibą w Gdańsku
Mirosława Szatybełko-Połom

Gdańsk, dnia 3 września 2008 r.

2211

INFORMACJA

Wojewody Warmińsko-Mazurskiego z dnia 10 września 2008 r.

o likwidacji Celowego Związku Gmin „Eko-Bart” z siedzibą w Bartoszczach.

Na podstawie art. 13 pkt 10 ustawy z dnia 20 lipca 2000 r. o ogłaszaniu aktów normatywnych i niektórych innych aktów prawnych (tekst jednolity: Dz. U. z 2007 r Nr 68, poz. 449) oraz § 8 w związku z § 6 Rozporządzenia Ministra Spraw Wewnętrznych i Administracji z dnia 5 października 2001 r. w sprawie sposobu prowadzenia rejestru związków międzygminnych oraz ogłaszania statutów związków /Dz. U. Nr 121, póź. 1307/ ogłasza się następującą informację:

W dniu 28 sierpnia 2008 r. wykreślono z Rejestru związków międzygminnych - zarejestrowany w dniu 16 listopada 2006 r. pod numerem 280 - Celowy Związek Gmin „Eko-Bart” z siedzibą w Bartoszczach.

Wojewoda Warmińsko-Mazurski
Marian Podziewski

2212

PROTOKÓŁ

USTALENIA WYNIKU REFERENDUM GMINNEGO W PRZEDMIOCIE ODWOŁANIA WÓJTA GMINY JEDWABNO ZARZĄDZONE NA 7 WRZEŚNIA 2008 r.

Gminna Komisja do Spraw Referendum					
Gmina	Jedwabno	Powiat	szczywieński	Województwo	warmińsko-mazurskie

Wyniki głosowania i wynik referendum ustalono w dniu 7 września 2008 r.

Głosowanie przeprowadzono w 3 obwodach głosowania.

Na podstawie protokołów głosowania otrzymanych od wszystkich tj. 3 obwodowych komisji do spraw referendum, Komisja ustaliła następujące wyniki głosowania:

1.	Liczba osób uprawnionych do głosowania - RAZEM	*	*	*	2	8	9	0
1a.	w tym umieszczonych w części A spisu	*	*	*	2	8	9	0
1b.	w tym umieszczonych w części B spisu	*	*	*	*	*	*	0

Uwaga! Suma liczb z pkt 1a i 1b musi być równa liczbie z pkt 1.

2.	Liczba osób, którym wydano karty do głosowania - RAZEM	*	*	*	*	4	1	4
2a.	w tym w części A spisu	*	*	*	*	4	1	4
2b.	w tym w części B spisu	*	*	*	*	*	*	0

Uwaga! Suma liczb z pkt 2a i 2b musi być równa liczbie z pkt 2.

3.	Liczba kart nieważnych	*	*	*	*	*	*	0
4.	Liczba kart ważnych (liczba osób, które wzięły udział w głosowaniu)	*	*	*	*	4	1	4
5.	Liczba głosów nieważnych	*	*	*	*	*	1	5
6.	Liczba głosów ważnych	*	*	*	*	3	9	9
7a.	Liczba głosów pozytywnych „Tak”	*	*	*	*	3	6	4
7b.	Liczba głosów negatywnych „Nie”	*	*	*	*	*	3	5

8. Komisja ustaliła, co następuje:

- uprawnionych do głosowania było 2 890 osób;
- w referendum wzięło udział (liczba kart ważnych) 414 osób (frekwencja wyniosła 14,33 %), a więc mniej niż $\frac{3}{5}$ liczby osób biorących udział w wyborze w dniu 12 listopada 2006 r. odwoływanego organu, która wyniosła 1 696 osób;
- za odwołaniem organu (liczba głosów pozytywnych „Tak”) oddano 364 głosów, tj. więcej niż połowę ważnie oddanych głosów, których oddano 399.

9. Komisja, w związku z powyższym, na podstawie art. 55 ust. 2 i art. 56 ust. 1 ustawy z dnia 15 września 2000 r. o referendum lokalnym (Dz. U. Nr 88, poz. 985 z późn. zm.) stwierdza, że:

- referendum jest nieważne;
- Wójt Gminy nie został odwołany.

10*) Adnotacja o wniesieniu przez mężów zaufania uwag z wymienieniem konkretnych zarzutów: nie wniesiono
11*). Adnotacja o wniesieniu przez członków Komisji uwag z wymienieniem konkretnych zarzutów: nie wniesiono

Przy sporządzeniu protokołu obecni byli członkowie Komisji:

- 1) Sznajder Anna - przewodnicząca
(nazwisko i imię - imiona, funkcja w Komisji)
- 2) Rosińska Danuta - zastępca przewodniczącego
- 3) Bułas Elżbieta Katarzyna - członek
- 4) Dąbkowska Teresa - członek
- 5) Salamońska Angelika Malwina - członek
- 6) Zapadka Izabela - członek

*) Jeżeli treść nie mieści się na formularzu, należy dołączyć ją do protokołu, zaznaczając to w miejscu przeznaczonym na wpisanie adnotacji.

2213

WYROK

w imieniu Rzeczypospolitej Polskiej

dnia 26 czerwca 2008 r.

Sygn. akt II SA/OI 258/08

Wojewódzki Sąd Administracyjny w Olsztynie w składzie następującym:

Przewodniczący	Sędzia WSA Tadeusz Lipiński (spr.)
Sędziowie	Sędzia WSA Hanna Raszkowska Asesor WSA Bogusław Jażdżyk
Protokolant	Urszula Wojciechowska

po rozpoznaniu na rozprawie w dniu 18 czerwca 2008 r. sprawy ze skargi Przedsiębiorstwa Usług Komunalnych Spółki z o.o. w Ostródzie na uchwałę Rady Gminy Lubawa z dnia 27 kwietnia 2006 r. Nr XXXVII/212/06 w przedmiocie regulaminu utrzymania czystości i porządku na terenie gminy:

- I stwierdza nieważność § 15 ust. 1 i 2 załącznika do uchwały Nr XXVII/212/06 z dnia 27 kwietnia 2006 r. w sprawie regulaminu utrzymania czystości i porządku na terenie Gminy Lubawa;
- II zaskarżony załącznik do uchwały nie podlega wykonaniu w części co do której stwierdzono nieważność;
- III zasądza od Gminy Lubawa na rzecz Przedsiębiorstwa Usług Komunalnych Spółka z o.o. w Ostródzie kwotę 540 zł (pięćset czterdzieści złotych) tytułem zwrotu kosztów postępowania sądowego.

Wydawca: Wojewoda Warmińsko-Mazurski

Redakcja: Warmińsko-Mazurski Urząd Wojewódzki w Olsztynie, Wydział Nadzoru i Kontroli
Al. Marsz. J. Piłsudskiego 7/9, 10-575 Olsztyn, pok. 130, tel. (89) 5232474

Skład komputerowy: Wojewódzki Ośrodek Informatyki TBD w Olsztynie
Al. Marsz. J. Piłsudskiego 7/9, 10-575 Olsztyn, tel. (89) 5232334
e-mail: woi@uw.olsztyn.pl

Druk i rozpowszechnianie: Zakład Obsługi Warmińsko-Mazurskiego Urzędu Wojewódzkiego
Al. Marsz. J. Piłsudskiego 7/9, 10-575 Olsztyn, tel. (89) 5232498, 5232400

Rozpowszechnianie i prenumerata odbywa się:

- na podstawie nadesłanego zamówienia w Zakładzie Obsługi Warmińsko-Mazurskiego Urzędu Wojewódzkiego, Al. Marsz. J. Piłsudskiego 7/9, 10-575 Olsztyn, tel. (89) 5232498, (89) 5232400
- w punkcie sprzedaży w Zakładzie Obsługi Warmińsko-Mazurskiego Urzędu Wojewódzkiego, Al. Marsz. J. Piłsudskiego 7/9, 10-575 Olsztyn, pok. 51, tel. (89) 5232498

Exemplarze archiwalne wraz ze skorowidzami wyłożone są do powszechnego wglądu w:

- Wydziale Nadzoru i Kontroli Warmińsko-Mazurskiego Urzędu Wojewódzkiego w Olsztynie, Al. Marsz. J. Piłsudskiego 7/9, 10-575 Olsztyn, pok. 148, tel. (89) 5232591

Tłoczono z polecenia Wojewody Warmińsko-Mazurskiego
w Zakładzie Obsługi Warmińsko-Mazurskiego Urzędu Wojewódzkiego w Olsztynie
Al. Marsz. J. Piłsudskiego 7/9, 10-575 Olsztyn