



DZIENNIK URZĘDOWY

WOJEWÓDZTWA WARMIŃSKO-MAZURSKIEGO

Olsztyn, dnia 8 listopada 2007 r.

Nr 168

TREŚĆ:

Poz.:

ZARZĄDZENIE WOJEWODY WARMIŃSKO-MAZURSKIEGO:

2184 - Nr 294 z dnia 31 października 2007 r. w sprawie wyborów uzupełniających do Rady Gminy w Pozezdrzu..... 9010

UCHWAŁY RAD GMIN I POWIATÓW:

2185 - Nr XII/36/07 Rady Gminy Piecki z dnia 19 września 2007 r. w sprawie wprowadzenia zakazu spożywania napojów alkoholowych na określonych obszarach gminy Piecki. 9012

2186 - Nr XIII/50/07 Rady Gminy Kurzętnik z dnia 20 września 2007 r. w sprawie określenia wysokości stawek w podatku od nieruchomości. 9012

2187 - Nr XII/161/07 Rady Miejskiej w Morągu z dnia 20 września 2007 r. w sprawie nadania nazwy ulicy na terenie miasta Morąg. 9013

2188 - Nr XII/162/07 Rady Miejskiej w Morągu z dnia 20 września 2007 r. w sprawie pozbawienia kategorii drogi publicznej gminnej części drogi gminnej nr 150036..... 9015

2189 - Nr XI/64/07 Rady Gminy w Dąbrównie z dnia 24 września 2007 r. w sprawie zwolnień w podatku od nieruchomości..... 9017

2190 - Nr XI/65/07 Rady Gminy Dąbrówno z dnia 24 września 2007 r. w sprawie określenia wysokości stawek podatku od nieruchomości..... 9017

2191 - Nr XI/69/07 Rady Gminy Dąbrówno z dnia 24 września 2007 r. w sprawie uchwalenia miejscowego planu zagospodarowania przestrzennego terenów rekreacyjnych obrębie geodezyjnym 2 - DĄBRÓWNO gmina Dąbrówno. 9018

2192 - Nr XI/70/07 Rady Gminy Dąbrówno z dnia 24 września 2007 r. w sprawie uchwalenia miejscowego planu zagospodarowania przestrzennego terenów rekreacyjnych obrębie geodezyjnym Brzeźno Mazurskie gmina Dąbrówno. 9023

2193 - Nr XII/85/07 Rady Powiatu w Nowym Mieście Lubawskim z dnia 25 września 2007 r. w sprawie szczegółowych zasad udzielania dotacji niepublicznym szkołom o uprawnieniach szkół publicznych, w których nie jest realizowany obowiązek szkolny lub obowiązek nauki, dla których organem prowadzącym jest organ inny niż Powiat Nowomiejski. 9028

2194 - Nr XII/76/07 Rady Miasta Lubawa z dnia 26 września 2007 r. w sprawie określenia wysokości stawek podatku od nieruchomości..... 9031

2195 - Nr XII/77/07 Rady Miasta Lubawa z dnia 26 września 2007 r. w sprawie podatku od środków transportowych..... 9031

2196 - Nr XII/78/07 Rady Miasta Lubawa z dnia 26 września 2007 r. w sprawie stawek opłaty targowej i sposobu jej poboru..... 9034

2197 - Nr VII/36/07 Rady Gminy Dubeninki z dnia 27 września 2007 r. w sprawie określania tygodniowego obowiązkowego wymiaru zajęć nauczycieli realizujących w ramach etatu zajęcia o różnym wymiarze pensum..... 9035

- 2198** - Nr XV/97/07 Rady Gminy Działdowo z dnia 27 września 2007 r. w sprawie zmiany granic sołectwa Burkat i sołectwa Komorniki..... 9035
- 2199** - Nr XV/98/07 Rady Gminy Działdowo z dnia 27 września 2007 r. w sprawie ustalenia „Wieloletniego programu gospodarowania mieszkaniowym zasobem Gminy Działdowo na lata 2007-2011”. 9036
- 2200** - Nr XI/69/07 Rady Powiatu Iławskiego z dnia 27 września 2007 r. w sprawie pozbawienia dróg kategorii dróg powiatowych..... 9038
- 2201** - Nr XIV/82/07 Rady Powiatu w Mrągowie z dnia 27 września 2007 r. w sprawie zmian Statutu Powiatu w Mrągowie..... 9039
- 2202** - Nr VIII/47/07 Rady Gminy w Kruklankach z dnia 28 września 2007 r. w sprawie określenia górnych stawek opłat za usługi usuwania odpadów z nieruchomości..... 9039
- 2203** - Nr VIII/48/07 Rady Gminy Kruklanki z dnia 28 września 2007 r. w sprawie określenia liczby licencji na wykonywanie transportu drogowego taksówką..... 9040

UCHWAŁA ZARZĄDU WOJEWÓDZTWA WARMIŃSKO-MAZURSKIEGO:

- 2204** - Nr 52/313/07/III z dnia 24 września 2007 r. zmieniająca uchwałę Nr 18/115/05/II Zarządu Województwa Warmińsko-Mazurskiego z dnia 10 maja 2005 roku w sprawie określenia „Wykazu zawodów, w których za przygotowanie zawodowe młodocianych pracowników zatrudnionych na podstawie umowy o pracę, może być dokonana refundacja kosztów wynagrodzeń i składek na ubezpieczenie społeczne poniesionych przez pracodawcę..... 9041

POROZUMIENIE:

- 2205** - w sprawie wspólnej realizacji projektu „Zmiana organizacji ruchu w rejonie I i II przejazdu PKP i ulic przyległych w mieście Ostróda”, zawarte w dniu 27 września 2007 r. pomiędzy Powiatem Ostródzkim a Gminą Miejską Ostróda 9047

2184

ZARZĄDZENIE Nr 294

Wojewody Warmińsko-Mazurskiego

z dnia 31 października 2007 r.

w sprawie wyborów uzupełniających do Rady Gminy w Pozezdrzu.

Na podstawie art. 192 ustawy z dnia 16 lipca 1998 r. - Ordynacja wyborcza do rad gmin, rad powiatów i sejmików województw (Dz. U. z 2003 r. Nr 159, poz. 1547 z 2004 r. Nr 25, poz. 219, Nr 102, poz. 1055, Nr 167, poz. 1760 z 2005 r. Nr 175, poz. 1457 z 2006 r. Nr 17, poz. 128, Nr 34, poz. 242, Nr 146, poz. 1055, Nr 159, poz. 1127, Nr 218, poz. 1592) po zasięgnięciu opinii Komisarza Wyborczego w Olsztynie, zarządza się, co następuje:

§ 1. Zarządza się przeprowadzenie wyborów uzupełniających do Rady Gminy w Pozezdrzu w celu wyboru jednego radnego w pięciomandatowym okręgu wyborczym nr 9.

§ 2. Datę wyborów uzupełniających wyznacza się na niedzielę 30 grudnia 2007 r.

§ 3. Dni, w których upływają terminy wykonania czynności przewidzianych w Ordynacji wyborczej do rad gmin, rad powiatów i sejmików województw, określa kalendarz wyborczy, stanowiący załącznik do zarządzenia.

§ 4. Zarządzenie wchodzi w życie z dniem ogłoszenia w Dzienniku Urzędowym Województwa Warmińsko-Mazurskiego oraz podlega podaniu do publicznej wiadomości.

Wojewoda Warmińsko-Mazurski
Anna Szyszka

Załącznik
do zarządzenia Nr 294
Wojewody Warmińsko-Mazurskiego
z dnia 31 października 2007 r.

Kalendarz wyborczy

Termin wykonania czynności wyborczej	Treść czynności
do 10 listopada 2007 r.*	<ul style="list-style-type: none">- podanie do publicznej wiadomości, przez rozplakatowanie, obwieszczenia o granicy i numerze okręgu wyborczego i liczbie radnych wybieranych w okręgu oraz siedzibie terytorialnej komisji wyborczej- zawiadomienie Komisarza Wyborczego w Olsztynie o utworzeniu komitetu wyborczego oraz o zamiarze zgłaszania kandydata na radnego
do 12 listopada 2007 r.	<ul style="list-style-type: none">- zgłaszanie do Komisarza Wyborczego w Olsztynie kandydatów do składu terytorialnej komisji wyborczej
do 15 listopada 2007 r.	<ul style="list-style-type: none">- powołanie przez Komisarza Wyborczego w Olsztynie terytorialnej komisji wyborczej
do 30 listopada 2007 r. (do godz. 24 ⁰⁰)	<ul style="list-style-type: none">- zgłaszanie terytorialnej komisji wyborczej listy kandydatów na radnego w celu zarejestrowania
do 30 listopada 2007 r.	<ul style="list-style-type: none">- zgłaszanie kandydatów do składu obwodowej komisji wyborczej
do 9 grudnia 2007 r.*	<ul style="list-style-type: none">- powołanie przez terytorialną komisję wyborczą obwodowej komisji wyborczej do przeprowadzenia wyborów uzupełniających- podanie do publicznej wiadomości, w formie obwieszczenia informacji o numerze i granicach obwodu głosowania oraz o wyznaczonej siedzibie obwodowej komisji wyborczej
do 15 grudnia 2007 r.*	<ul style="list-style-type: none">- podanie do publicznej wiadomości przez rozplakatowanie obwieszczenia właściwej terytorialnej komisji wyborczej o zarejestrowanych listach kandydatów na radnego zawierających numery list, dane o kandydatach umieszczone w zgłoszeniach list wraz z ewentualnymi oznaczeniami kandydatów i list
do 16 grudnia 2007 r.*	<ul style="list-style-type: none">- sporządzenie spisów wyborców w urzędzie gminy
28 grudnia 2007 r. (godz. 24 ⁰⁰)	<ul style="list-style-type: none">- zakończenie kampanii wyborczej
29 grudnia 2007 r.	<ul style="list-style-type: none">- przekazanie przewodniczącemu obwodowej komisji wyborczej spisów wyborców
30 grudnia 2007 r. (godz. 6⁰⁰ - 20⁰⁰)	<ul style="list-style-type: none">- głosowanie

***Uwaga:**

Zgodnie z art. 205 ust. 2. ustawy z dnia 16 lipca 1998 r. - Ordynacja wyborcza do rad gmin, rad powiatów i sejmików województw (Dz. U. z 2003 r. Nr 159, poz. 1547 i z 2004 r. Dz. U. Nr 25, poz. 219, Dz. U. Nr 102, poz. 1055, Nr 167, poz. 1760 i z 2005 r. Nr 175, poz. 1457 i z 2006 r. Nr 15, poz. 128, Nr 34, poz. 242, Nr 146, poz. 1055, Nr 159, poz. 1127 i Nr 218, poz. 1592) jeżeli koniec terminu do wykonania czynności określonej w ustawie przypada na sobotę albo dzień ustawowo wolny od pracy, termin upływa pierwszego roboczego dnia po tym dniu.

2185

UCHWAŁA Nr XII/36/07

Rady Gminy Piecki

z dnia 19 września 2007 r.

w sprawie wprowadzenia zakazu spożywania napojów alkoholowych na określonych obszarach gminy Piecki.

Na podstawie art. 18 ust. 2 pkt 15 ustawy z dnia 8 marca 1990 r. (t.j. z 2001 r. Nr 142, poz. 1591 z późn. zm.) oraz art. 14, ust. 6 ustawy z dnia 26 października 1982 r. o wychowaniu w trzeźwości i przeciwdziałaniu alkoholizmowi (j.t. z 2002 r. Dz. U. Nr 147, poz. 1231, z późn. zm.) - Rada Gminy Piecki uchwala, co następuje:

§ 1. Wprowadza się zakaz spożywania napojów alkoholowych w poniższych miejscach publicznych:

- 1) na terenach obiektów sportowych,
- 2) na terenach pomiędzy blokami mieszkalnymi, na klatkach schodowych,
- 3) na przystankach autobusowych i w ich otoczeniu,
- 4) na drogach publicznych wraz z pasami przydrożnymi i chodnikami,

5) w punktach sprzedaży napojów alkoholowych na wynos i w ich otoczeniu,

6) w miejscach kultu religijnego, pomników pamięci i grobów.

§ 2. Zakazy wymienione w § 1 nie dotyczą miejsc, dla których wydano zezwolenia na sprzedaż i spożywanie napojów alkoholowych oraz nie obowiązują w noc sylwestrową z wyłączeniem ust. 5 i 6.

§ 3. Wykonanie uchwały powierza się Wójtowi Gminy.

§ 4. Uchwała wchodzi w życie po upływie 14 dni od dnia jej ogłoszenia w Dzienniku Urzędowym Województwa Warmińsko-Mazurskiego.

Przewodniczący Rady
Jan Gleba

2186

UCHWAŁA Nr XIII/50/07

Rady Gminy Kurzętnik

z dnia 20 września 2007 r.

w sprawie określenia wysokości stawek w podatku od nieruchomości.

Na podstawie art. 18 ust. 2 pkt 8 ustawy z dnia 8 marca 1990 roku o samorządzie gminnym (Dz. U. z 2001 r. Nr 142, poz. 1591 zm.: z 2002 r. Nr 23, poz. 220, Nr 62, poz. 558, Nr 113, poz. 984, Nr 153, poz. 1271, Nr 214, poz. 1806 z 2003 r. Nr 80, po. 717, Nr 162, poz. 1568 z 2004 r. Nr 102, poz. 1055, Nr 116, poz. 1203 z 2005 r. Nr 172, poz. 1441, Nr 175, poz. 1457 z 2006 r. Nr 17, poz. 128, Nr 181, poz. 1337 z 2007 r. Nr 48, poz. 327, Nr 138, poz. 974) oraz art. 5 ustawy z dnia 12 stycznia 1991 roku o podatkach i opłatach lokalnych¹ (Dz. U. z 2006 r. Nr 121, poz. 844 zm.: z 2005 Nr 143, poz. 1199, z 2006 r. Nr 220, poz. 1601, Nr 225, poz. 1635, Nr 249, poz. 1828, Nr 251, poz. 1847, Nr 245, poz. 1775 Rada Gminy Kurzętnik uchwala, co następuje:

§ 1. Określa się wysokość rocznych stawek podatku od nieruchomości na terenie gminy:

¹ Niniejsza ustawa dokonuje w zakresie swojej regulacji wdrożenia następujących dyrektyw Wspólnot Europejskich:

1) dyrektywy 92/106/EWG z dnia 7 grudnia 1992 r. w sprawie ustanowienia wspólnych zasad dla niektórych typów transportu kombinowanego towarów między państwami członkowskimi (Dz. Urz. WE L 368 z 17.12.1992),
2) dyrektywy 1999/62/WE z dnia 17 czerwca 1999 r. w sprawie pobierania opłat za użytkowanie niektórych typów infrastruktury przez pojazdy ciężarowe (Dz. Urz. WE L 187 z 20 07 1999)

Dane dotyczące ogłoszenia aktów prawa Unii Europejskiej, zamieszczone w niniejszej ustawie z dniem uzyskania przez Rzeczypospolitą Polską członkostwa w Unii Europejskiej – dotyczą ogłoszenia tych aktów w Dzienniku Urzędowym Unii Europejskiej - wydanie specjalne; tekst jedn. Dz. U. z 2002 r. Nr 9, poz. 84 ze zm.).

1. Od gruntów:

- 1) związanych z prowadzeniem działalności gospodarczej, bez względu na sposób zakwalifikowania w ewidencji gruntów i budynków - 0,63 zł od 1 m² powierzchni,
- 2) pod jeziorami, zajętych na zbiorniki wodne retencyjne lub elektrowni wodnych - 3,74 zł od 1 ha powierzchni,
- 3) pozostałych, w tym zajętych na prowadzenie odpłatnej statutowej działalności pożytku publicznego przez organizacje pożytku publicznego - 0,07 zł od 1 m² powierzchni.

2. Od budynków lub ich części:
- 1) mieszkalnych - 0,59 zł od 1 m² powierzchni użytkowej,
 - 2) związanych z prowadzeniem działalności gospodarczej oraz od budynków mieszkalnych lub ich części zajętych na prowadzenie działalności gospodarczej - 16,50 zł od 1 m² powierzchni użytkowej,
 - 3) zajętych na prowadzenie działalności gospodarczej w zakresie obrotu kwalifikowanym materiałem siewnym - 8,86 zł od 1 m² powierzchni użytkowej,
 - 4) zajętych na prowadzenie działalności gospodarczej w zakresie udzielenia świadczeń zdrowotnych - 3 84 zł od 1 m² powierzchni użytkowej,
 - 5) pozostałych:
 - a) wykorzystywanych na cele letniskowe i rekreacyjne - 6,37 zł od 1 m² powierzchni użytkowej,
 - b) pozostałych, w tym zajętych na prowadzenie odpłatnej statutowej działalności pożytku

publicznego przez organizacje pożytku publicznego - 3,15 zł od 1 m² powierzchni użytkowej zł od 1 m².

3. Od wartości budowli:

- 1) rurociągów i przewodów sieci ciepła i wody - 1 %,
- 2) pozostałych - 2 %.

§ 2. Wykonanie uchwały powierza się Wójtowi Gminy.

§ 3. Traci moc uchwała Nr XXXIV/161/05 Rady Gminy Kurzętnik z dnia 24 listopada 2005 roku w sprawie określenia wysokości stawek w podatku od nieruchomości (Dziennik Urzędowy Województwa Warmińsko-Mazurskiego Nr 216, poz. 2323).

§ 4. Uchwała podlega ogłoszeniu w Dzienniku Urzędowym Województwa Warmińsko-Mazurskiego i wchodzi w życie z dniem 1 stycznia 2008 r.

Przewodniczący Rady Gminy
Andrzej Rezmer

2187

UCHWAŁA Nr XII/161/07

Rady Miejskiej w Morągu

z dnia 20 września 2007 r.

w sprawie nadania nazwy ulicy na terenie miasta Morąg.

Na podstawie art. 18 ust. 2 pkt 13 ustawy z dnia 8 marca 1990 roku o samorządzie gminnym (jedn. tekst Dz. U. z 2001 roku Nr 142, poz. 1591 z późn. zm.) Rada Miejska w Morągu uchwala, co następuje:

§ 1. Nadać ulicy łączącej ul. Leśną z ul. Kardynała Wyszyńskiego w Morągu, oznaczonej na załączniku graficznym do uchwały, nazwę ul. Dębowa.

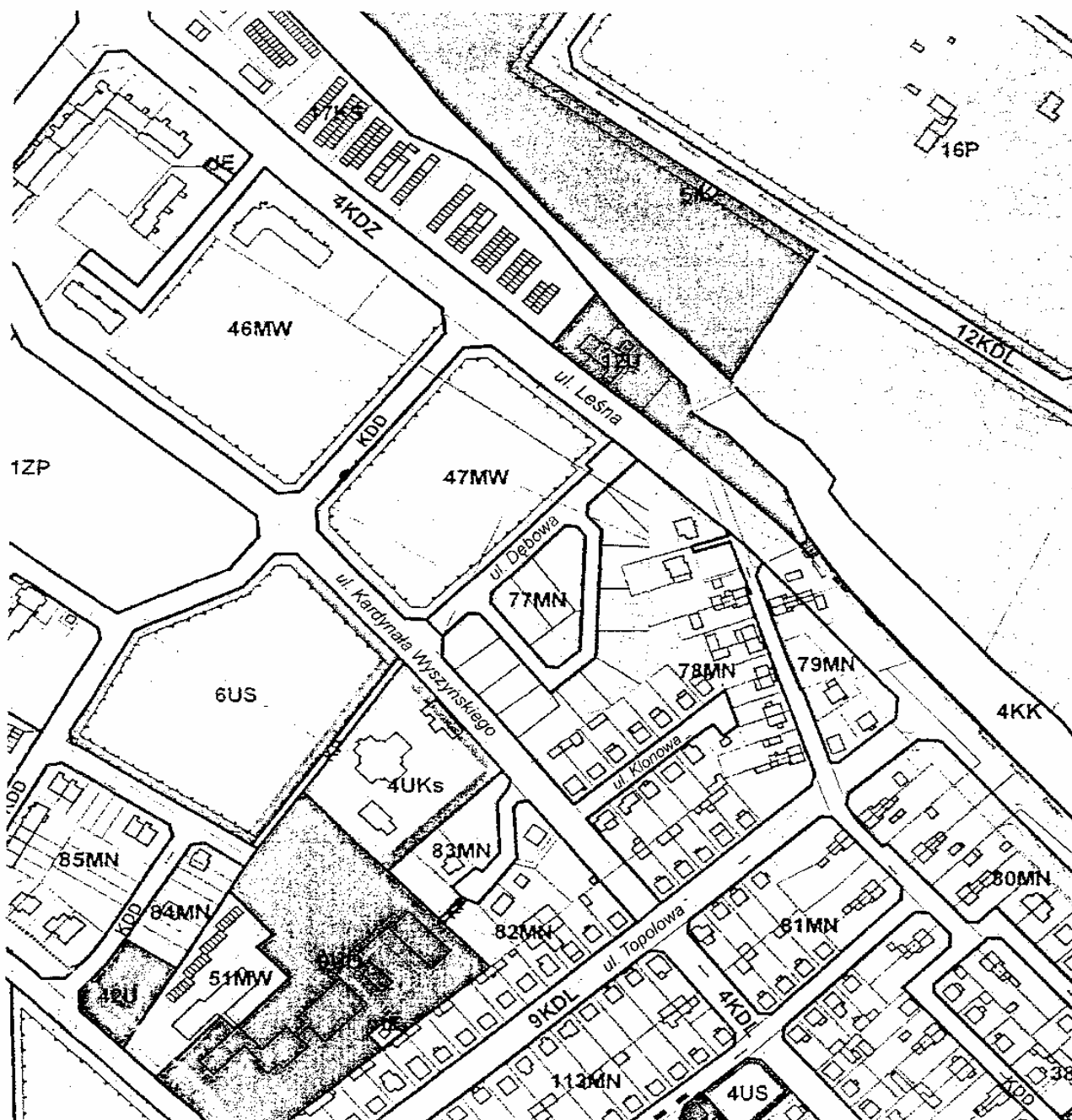
§ 2. Wykonanie uchwały powierza się Burmistrzowi Morąga.

§ 3. Uchwała wchodzi w życie po upływie czternastu dni od dnia ogłoszenia w Dzienniku Urzędowym Województwa Warmińsko-Mazurskiego i podlega ogłoszeniu w sposób zwyczajowo przyjęty.

Przewodniczący Rady Miejskiej
Marek Račkowski

Załącznik Nr 1
do uchwały Nr XII/161/07
Rady Miejskiej w Morągu
z dnia 20 września 2007 r.

WYRYS Z MIEJSCOWEGO PLANU ZAGOSPODAROWANIA PRZESTRZENNEGO OBSZARU MIASTA MORĄG



Legenda:

 - ul. Dębowa

2188

UCHWAŁA Nr XII/162/07

Rady Miejskiej w Morągu

z dnia 20 września 2007 r.

w sprawie pozbawienia kategorii drogi publicznej gminnej części drogi gminnej nr 150036.

Na podstawie art. 18 ust. 2 pkt 15 ustawy z dnia 8 marca 1990 r. o samorządzie gminnym (tekst jednolity. Dz. U. Nr 142 z 2001 r. poz. 1591 z późn. zm.) oraz art. 10 ust. 1 i 2 w związku z art. 7 ust. 2 ustawy z dnia 21 marca 1985 r. o drogach publicznych (tekst jednolity Dz. U. Nr 204 z 2005 r. poz. 2086 z późn. zm.) po zasięgnięciu opinii Zarządu Powiatu Ostródzkiego, Rada Miejska w Morągu uchwala, co następuje:

§ 1. Pozbawia się kategorii drogi publicznej gminnej i wyłącza się z użytkowania część drogi gminnej nr 150036N (dr. pow. nr 1213N /Wenecja/ - Marzewko - Bożęcin).

§ 2. Przebieg odcinka drogi, który pozbawia się kategorii drogi gminnej i który wyłącza się z użytkowania

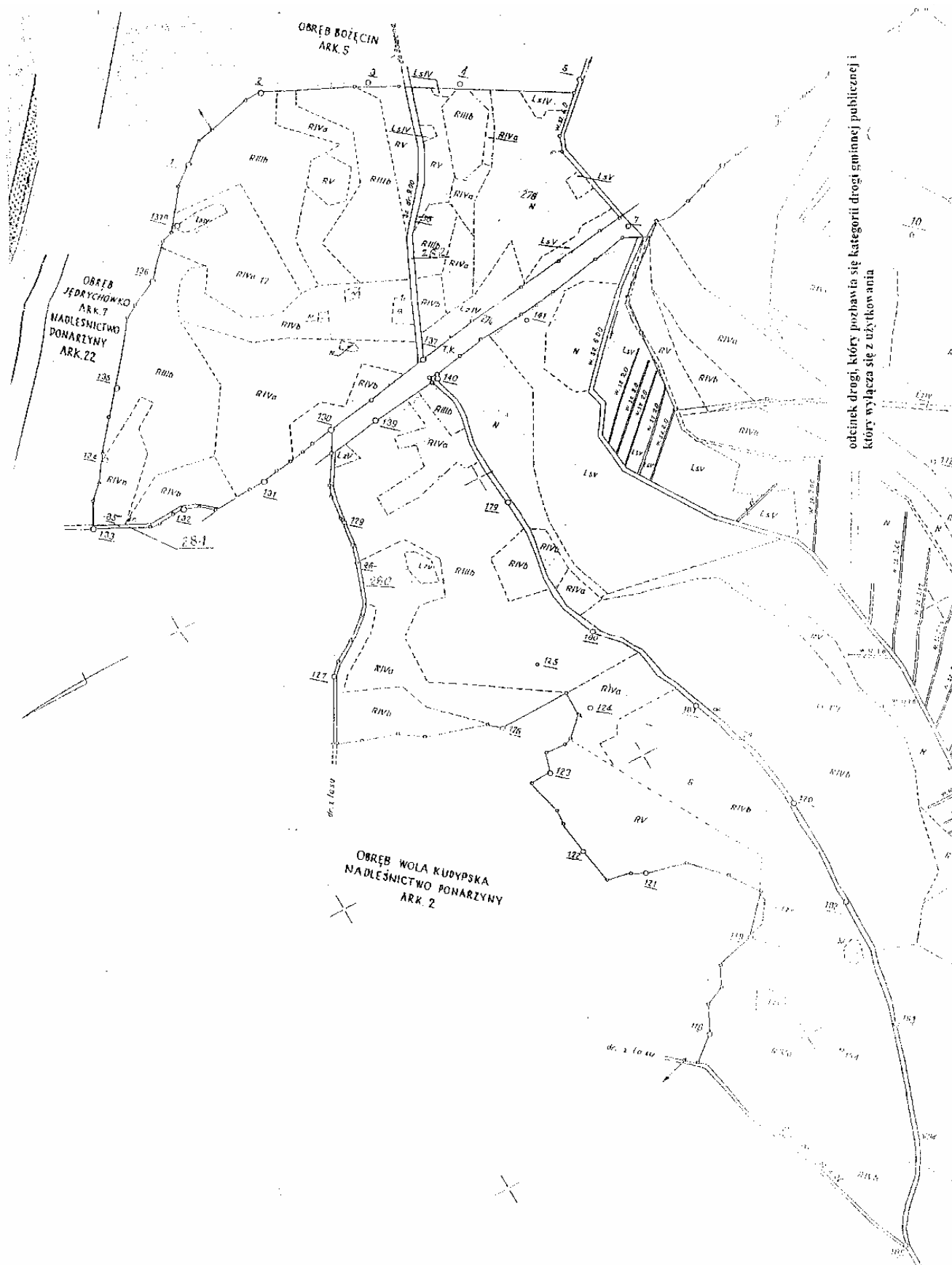
oznaczono na mapie stanowiącej załącznik Nr 1 do mniejszej uchwały.

§ 3. Wykonanie uchwały powierza się Burmistrzowi Morąga.

§ 4. Uchwała wchodzi w życie po upływie 14 dni od daty jej ogłoszenia w Dzienniku Urzędowym Województwa Warmińsko-Mazurskiego z mocą obowiązującą od 1 stycznia 2008 r.

Przewodniczący Rady Miejskiej
Marek Račkowski

Załącznik Nr 1
do uchwały Nr XII/162/07
Rady Miejskiej w Morągu
z dnia 20 września 2007 r.



2189

UCHWAŁA Nr XI/64/07

Rady Gminy w Dąbrównie
z dnia 24 września 2007 r.

w sprawie zwolnień w podatku od nieruchomości.

Na podstawie art. 18 ust. 2 pkt 8 ustawy z dnia 8 marca 1990 r. o samorządzie gminnym (Dz. U. z 2001 r. Nr 142, poz. 1591; z 2002 r. Nr 23, poz. 220, Nr 62, poz. 558, Nr 113, poz. 984, Nr 153, poz. 1271, Nr 214, poz. 1806; z 2003 r. Nr 80, poz. 717 i Nr 162, poz. 1560 z 2004 r. Nr 102, poz. 1055 i Nr 116, poz. 1203; z 2005 r. Nr 172, poz. 1441; z 2006 r. Nr 17, poz. 128) i art. 7 ust. 3 ustawy z dnia 12 stycznia 1991 r. o podatkach i opłatach lokalnych (Dz. U. z 2006 r. Nr 121, poz. 844) Rada Gminy w Dąbrównie uchwala, co następuje:

§ 1. 1. Zwalnia się od podatku od nieruchomości:

- 1) nieruchomości lub ich części (grunty, budynki, budowle) zajęte na prowadzenie działalności kulturalnej mieszkańców, kultury fizycznej, pomocy społecznej, opieki nad bezdomnymi, bezpieczeństwa i porządku publicznego oraz w dziedzinie ochrony przeciwpożarowej, z wyjątkiem części zajętych na prowadzenie działalności gospodarczej;
- 2) nieruchomości lub ich części (grunty, budynki, budowle) zajęte pod cmentarze;
- 3) budynki pozostałe (chlewy, obory, stodoły) wchodzące w skład byłego gospodarstwa rolnego przekazanego na własność Skarbu Państwa przez podatnika, stanowiące obecnie własność (współwłasność) emerytów, rencistów pod warunkiem, że renta,

emerytura jest wyłącznym źródłem utrzymania właścicieli (współwłaścicieli) nieruchomości, a zwolnione budynki nie są wynajmowane lub wdzierżawiane;

- 4) nieruchomości lub ich części (grunty, budynki, budowle), które służą zbiorowemu zaopatrzeniu w wodę i zbiorowemu odprowadzaniu ścieków.

§ 2. Traci moc uchwała Nr XII/89/03 Rady Gminy Dąbrówno z dnia 29 grudnia 2003 r. w sprawie zwolnień od podatku od nieruchomości oraz uchwały ją zmieniające: uchwała Nr XIII/95/04 z dnia 11.03.2004 r., uchwała Nr XXVII/199/05 z dnia 30.11.2005 r.

§ 3. Wykonanie uchwały powierza się Wójtowi Gminy Dąbrówno.

§ 4. Uchwała podlega opublikowaniu w Dzienniku Urzędowym Województwa Warmińsko-Mazurskiego i obowiązuje od dnia 1 stycznia 2008 r.

§ 5. Uchwała podlega podaniu do publicznej wiadomości przez wywieszenie na tablicy ogłoszeń Urzędu Gminy i wsiach sołeckich.

Przewodniczący Rady Gminy
Marek Zalewski

2190

UCHWAŁA Nr XI/65/07

Rady Gminy Dąbrówno
z dnia 24 września 2007 r.

w sprawie określenia wysokości stawek podatku od nieruchomości.

Na podstawie art. 18 ust. 2 pkt 8 ustawy z dnia 8 marca 1999 r. o samorządzie gminnym (t.j. Dz. U. z 2001 r. Nr 142, poz. 1591 z późn. zm.) oraz art. 5 i art. 6 ust. 12 ustawy z dnia 12 stycznia 1991 r. o podatkach i opłatach lokalnych (t.j. Dz. U. z 2006 r. Nr 121, poz. 844, z późn. zm.) Rada Gminy Dąbrówno uchwala, co następuje:

§ 1. Stawki podatku od nieruchomości wynoszą rocznie:

- 1) od budynków lub ich części:
 - a) mieszkalnych - 0,48 zł od 1 m² powierzchni użytkowej,

- b) związanych z prowadzeniem działalności gospodarczej oraz od budynków mieszkalnych lub ich części zajętych na prowadzenie działalności gospodarczej - 16,19 zł od 1 m² powierzchni użytkowej,

- c) zajętych na prowadzenie działalności gospodarczej w zakresie obrotu kwalifikowanym materiałem siewnym - 8,86 zł od 1 m² powierzchni użytkowej,

- d) zajętych na prowadzenie działalności gospodarczej w zakresie udzielania świadczeń zdrowotnych - 3,84 zł od 1 m² powierzchni użytkowej,

- e) od pozostałych budynków lub ich części, w tym zajętych na prowadzenie odpłatnej statutowej działalności pożytku publicznego przez organizacje pożytku publicznego - 6,37 zł od 1 m² powierzchni użytkowej oraz:
- garaży - 6,37 zł od 1 m² powierzchni użytkowej,
 - domków letniskowych - 6,37 zł od 1 m² powierzchni użytkowej,
 - gospodarczych nie związanych z działalnością gospodarczą bądź prowadzeniem gospodarstwa rolnego - 3,72 zł od 1 m² powierzchni użytkowej,

2) od budowli:

- a) wykorzystywanych bezpośrednio do wytwarzania wody, od budowli służących do odprowadzania i oczyszczania ścieków od wartości -1 % ich wartości,
- b) pozostałych od wartości - 2 % ich wartości,

3) od gruntów:

- a) związanych z prowadzeniem działalności gospodarczej bez względu na sposób zakwalifikowania w ewidencji gruntów i budynków - 0,65 zł od 1 m² powierzchni,
- b) pod jeziorami zajętych na zbiorniki wodne retencyjne lub elektrowni wodnych - 3,74 zł od 1 ha powierzchni,

- c) pozostałych, w tym zajętych na prowadzenie odpłatnej statutowej działalności pożytku publicznego przez organizacje pożytku publicznego - 0,15 zł od 1 m² powierzchni oraz:

- d) pozostałych przeznaczonych na cele wypoczynkowe - 0,35 zł od 1 m² powierzchni.

§ 2. Zarządza się pobór podatku od nieruchomości od osób fizycznych w drodze inkasa sprawowanego przez sołtysów i ustala się wysokość wynagrodzenia od zainkasowanych wpłat w wysokości 5 %.

§ 3. Wykonanie uchwały powierza się Wójtowi Gminy.

§ 4. Traci moc uchwała Nr III/10/06 Rady Gminy Dąbrówno z dnia 15 grudnia 2006 r. w sprawie określenia wysokości stawek podatku od nieruchomości.

§ 5. Uchwała podlega ogłoszeniu w Dzienniku Urzędowym Województwa Warmińsko-Mazurskiego i obowiązuje od 1 stycznia 2008 roku.

§ 6. Uchwała podlega podaniu do publicznej wiadomości przez wywieszenie na tablicach ogłoszeń w Urzędzie Gminy i wsiach sołeckich.

Przewodniczący Rady Gminy
Marek Zalewski

2191

UCHWAŁA Nr XI/69/07 Rady Gminy Dąbrówno z dnia 24 września 2007 r.

w sprawie uchwalenia miejscowego planu zagospodarowania przestrzennego terenów rekreacyjnych obrębie geodezyjnym 2 - DĄBRÓWNO gmina Dąbrówno.

Na podstawie art. 18 ust. 2 pkt 5 ustawy z dnia 8 marca 1990 r. o samorządzie gminnym (Dz. U. z 2001 r. Nr 142, poz. 1591 oraz z 2002 r. Nr 23, poz. 220, Nr 62, poz. 558, Nr 113, poz. 984, Nr 153, poz. 1271, Nr 214, poz. 1806 z 2003 r. Nr 80, poz. 717, Nr 162, poz. 1568 z 2004 r. Nr 102, poz. 1055, Nr 116, poz. 1203, Nr 167, poz. 1759 z 2005 r. Nr 172, poz. 1441, Nr 175, poz. 1457 z 2006 r. Nr 17, poz. 128, Nr 181, poz. 1337 oraz z 2007 r. Nr 48, poz. 327) i art. 20 ust. 1 ustawy z dnia 27 marca 2003 r. o planowaniu i zagospodarowaniu przestrzennym (Dz. U. z 2003 r. Nr 80, poz. 717 oraz z 2004 r. Nr 6, poz. 41, Nr 141, poz. 1492 z 2005 r. Nr 113, poz. 954, Nr 130, poz. 1087 z 2006 r. Nr 45, poz. 319 i Nr 225, poz. 1635) uchwały Nr XXXVI/255/06 Rady Gminy Dąbrówno z dnia 31 sierpnia 2006 r. w sprawie przystąpienia do sporządzenia miejscowego planu zagospodarowania przestrzennego w obrębie Dąbrówno gmina Dąbrówno, po stwierdzeniu zgodności planu z ustaleniami „Studium uwarunkowań i kierunków zagospodarowania przestrzennego gminy Dąbrówno” uchwalonym uchwałą Nr XVII/110/99 Rady Gminy Dąbrówno z dnia 20 grudnia 1999 r. roku, po zapoznaniu się z prognozą skutków

oddziaływania planu na środowisko, oraz prognozą skutków finansowych uchwalenia planu Rada Gminy w Dąbrównie postanawia co następuje:

§ 1. Uchwała się miejscowy plan zagospodarowania przestrzennego terenów rekreacyjnych w obrębie 2 - Dąbrówno gmina Dąbrówno w granicach oznaczonych na rysunku planu, stanowiącym załącznik graficzny nr 1 do uchwały.

§ 2. 1. Uchwalony plan składa się:

- 1) ustaleń stanowiących treść niniejszej uchwały,
- 2) z rysunku w skali 1:1000 stanowiącego załącznik nr 1 do niniejszej uchwały, zatytułowanego: „Miejscowy plan zagospodarowania przestrzennego terenów rekreacji indywidualnej i pensjonatowej w obrębie 2 - Dąbrówno, gmina Dąbrówno”,
- 3) rozpatrzenia uwag do projektu planu, stanowiącego załącznik Nr 2 do niniejszej uchwały,

4) rozstrzygnięcia sposobu realizacji oraz zasad finansowania inwestycji z zakresu infrastruktury technicznej, należących do zadań własnych gminy stanowiącego załącznik Nr 3 dni niniejszej uchwały.

2. Do niniejszego planu dołącza się następujące niepublikowane załączniki:

- 1) wyrys z „studium uwarunkowań i kierunków zagospodarowania przestrzennego gminy Dąbrówno, stanowiący załącznik Nr 4,
- 2) prognozę oddziaływania na środowisko, stanowiącą załącznik Nr 5,
- 3) prognozę skutków finansowych uchwalenia planu miejscowego stanowiącą załącznik Nr 6.

§ 3. Uchwalony plan wykonany jest w dwóch egzemplarzach. Jeden egzemplarz planu przechowywany jest w Urzędzie Gminy w Dąbrównie, drugi egzemplarz znajduje się w Urzędzie Starostwa Powiatowego w Ostródzie.

Rozdział I **Przepisy ogólne - dotyczące całego terenu**

§ 4. Przedmiotem ustaleń planu są:

- 1) przeznaczenie terenów oraz linie rozgraniczające tereny o różnym przeznaczeniu lub różnych zasadach zagospodarowania,
- 2) linie rozgraniczające drogi publiczne wraz z urządzeniami pomocniczymi,
- 3) zasady zagospodarowania terenu podlegającego ochronie, w tym zasady ochrony środowiska, przyrody i krajobrazu kulturowego,
- 4) zasady budowy systemów infrastruktury technicznej,
- 5) lokalne warunki, zasady i standardy kształtowania zabudowy oraz zagospodarowania terenu w tym: linie zabudowy i gabaryty budynków, wskaźniki intensywności zabudowy wyrażone również poprzez minimalny udział powierzchni biologicznie czynnej działki budowlanej,
- 6) zasady i warunki podziału terenów na działki budowlane stawki procentowe, na podstawie których ustala się opłatę, o której mowa w art. 36 ust. 4 ustawy.

§ 5. Ustala się następującą interpretację użytych symboli i oznaczeń:

podstawowego.

- 1) linia rozgraniczająca tereny o różnym przeznaczeniu lub różnych zasadach zagospodarowania - oznacza linię obowiązującą, która nie może ulec przesunięciu w wyniku realizacji planu,
- 2) nieprzekraczalna linia zabudowy - oznacza linię traktowaną jako nieprzekraczalną tzn., że żaden element kubaturowy budynku nie może przekroczyć tej linii, z możliwością wycofania budynku w głąb działki,

3) przeznaczenie podstawowe - należy przez to rozumieć takie przeznaczenie, które przeważa na danym terenie wyznaczonym liniami rozgraniczającymi,

4) przeznaczenie dopuszczalne - należy przez to rozumieć inne rodzaje przeznaczenia niż podstawowe, które uzupełniają lub wzbogacają przeznaczenie podstawowe. Łączna powierzchnia terenu związana z przeznaczeniem dopuszczalnym nie może przekraczać 50 % powierzchni terenu przeznaczenia.

§ 6. Następujące oznaczenia graficzne na rysunku planu są obowiązujące:

- 1) granice obszaru opracowania planu,
- 2) linie rozgraniczające tereny o różnym przeznaczeniu i różnych zasadach zagospodarowania,
- 3) oznaczenia przeznaczenia terenów,
- 4) nieprzekraczalne linie zabudowy.

§ 7. Ustala się następujące zasady zagospodarowania na całym obszarze objętym planem:

1. Zasady ochrony i kształtowania ładu przestrzennego:

- 1) jako nadrzędne w projektowaniu należy przyjąć nawiązanie pod względem rozwiązań architektonicznych do cech zabudowy regionalnej,
- 2) obowiązuje zakaz wznoszenia budynków poza terenami wyznaczonymi na rysunku planu,
- 3) w granicach opracowania nie wyznacza się terenów wymagających scalenia i podziału oraz terenów wymagających rehabilitacji istniejącej zabudowy,
- 4) architektura obiektów na terenach sportu i rekreacji oraz w zabudowie rekreacji indywidualnej powinna harmonizować z otaczającym krajobrazem,
- 5) ustala się zakaz wykonywania prac ziemnych trwale zniekształcających rzeźbę terenu z wyjątkiem trasowania komunikacji,
- 6) maksymalną rzędną poziomu posadowienia parteru dla projektowanej zabudowy ustala się na wysokości +60 cm w stosunku do najwyższej rzędnej terenu w narożu sytuowanego budynku.

2. Zasady ochrony środowiska, przyrody i krajobrazu kulturowego:

- 1) dla terenu objętego opracowaniem ustala się dopuszczalny poziom hałasu w środowisku jak dla terenów rekreacyjno-wypoczynkowych poza miastem zgodnie z przepisami odrębnymi,
- 2) teren opracowania w całości znajduje się w obszarze „Dąbrówieńskiego Obszaru Chronionego Krajobrazu (Dąbrówieński OChK) zgodnie z Rozporządzeniem Wojewody Warmińsko-Mazurskiego Nr 21 z dnia 12 kwietnia 2003 r. w sprawie wprowadzenia obszarów chronionego krajobrazu na terenie województwa warmińsko-mazurskiego (Dz. Urz. Woj. Warm.- Maz. Nr 52, poz. 725). Dla terenów tych

obowiązują zakazy i nakazy zawarte w tym rozporządzeniu, a szczególnie między innymi zakazy:

- lokalizacji nowych obiektów zaliczanych do przedsięwzięć mogących znacząco oddziaływać na środowisko w rozumieniu przepisów o ochronie środowiska,
- lokalizacji budownictwa lotniskowego poza miejscami wyznaczonymi w miejscowym planie zagospodarowania przestrzennego,
- utrzymywania otwartych rowów i zbiorników ściekowych,
- dokonywania zmian stosunków wodnych, jeśli służą innym celom niż ochrona przyrody i zrównoważone wykorzystanie użytków rolnych i leśnych oraz gospodarki rybackiej,
- wykonywania prac ziemnych trwale zniekształcających rzeźbę terenu, z wyjątkiem obiektów związanych z zabezpieczeniem przeciwsztorowym lub przeciwpowodziowym.

3. Zasady ochrony dziedzictwa kulturowego i zabytków oraz dóbr kultury.

Tereny objęte granicami opracowania nie znajdują się w strefie ochrony konserwatorskiej i archeologicznej.

4. Zasady obsługi infrastruktury technicznej:

- 1) zaopatrzenie w wodę z wodociągu gminnego z rozprowadzeniem sieci w ciągach ulic. Do celów przeciwpożarowych przewiduje się zainstalowanie hydrantów \varnothing 80 mm. Nie dopuszcza się indywidualnych rozwiązań zaopatrzenia w wodę,
- 2) odprowadzenie ścieków sanitarnych kolektorem grawitacyjnym do przepompowni ścieków a stąd kolektorem tłocznym włączenie do sieci gminnej odprowadzającej ścieki do oczyszczalni ścieków w Dąbrównie zgodnie z oznaczeniami na rysunku planu. Nie dopuszcza się rozwiązań przejściowych w postaci zbiorników bezodpływowych i przydomowych oczyszczalni ścieków,
- 3) wody opadowe - na terenie opracowania nie przewiduje się kanalizacji deszczowej tylko odprowadzenie wód opadowych w granicach własnych działki,
- 4) zaopatrzenie w energię elektryczną - z istniejącej stacji transformatorowej Os - 747 „Kalbornia OW TŻPN” 40 kVA siecią kablową prowadzoną w ciągu projektowanych dróg wewnętrznych zgodnie z warunkami dysponenta sieci. Przyłączenie podmiotów do wspólnej sieci w obszarze planu będzie następować na ogólnych zasadach przyłączenia odbiorców obowiązujących w Koncernie Energetycznym „Energia S.A.” oddział w Olsztynie. W przypadku wystąpienia kolizji istniejących urządzeń elektroenergetycznych należy je przebudować w zakresie kolidującym z projektowanym zagospodarowaniem terenu. Koszty przebudowy ponosi wnioskodawca. Szafki rozdzielczo-pomiarowe będą wyposażone w główne zabezpieczenie oraz zabezpieczenie przelicznikowe i pomiar energii dla odbiorcy. Obudowa szafek z tworzywa sztucznego ustawiona na fundamentach ścianką frontową w linii ogrodzenia posesji. Z szafek rozdzielczo-pomiarowych zakłada się zasilanie przyłączem kablowym zalicznikowym poszczególnych obiektów.

5) przewiduje się rezerwę terenu pod ewentualną projektowaną trafostacją,

6) kable telekomunikacyjne będą układane w liniach rozgraniczających dróg na warunkach określonych przez Telekomunikację Polską. W przypadku kolizji projektowanych obiektów z istniejącymi urządzeniami telekomunikacyjnymi należy je przebudować i dostosować do projektowanego zagospodarowania przestrzennego zgodnie z obowiązującymi przepisami, normami i warunkami przebudowy. Całość kosztów związanych z przebudową i zabezpieczeniem istniejących uzgodnień telekomunikacyjnych ponosi inwestor,

7) przebieg tras elementów infrastruktury technicznej na rysunku planu określa tylko ich orientacyjny przebieg i może podlegać zmianom w projektach budowlanych,

8) zaopatrzenie w ciepło z indywidualnych źródeł ciepła z wyłączeniem paliw wysokoemisyjnych takich jak węgiel i koks,

9) gromadzenie odpadów stałych - w typowych pojemnikach w granicach własnych działki z wywiezieniem na wysypisko przez wyspecjalizowane przedsiębiorstwo.

5. Rozwiązania komunikacyjne:

1) w rozwiązaniach komunikacyjnych jako obowiązkowe należy przyjąć powiązania terenów w układzie przestrzennym,

2) zabezpieczenie potrzeb parkingowych w granicach własnych działek,

3) nawierzchnie dróg wewnętrznych oraz ciągów pieszych należy utrzymać jako przepuszczalną - zabrania się utwardzania dróg żużlem i gruzem budowlanym.

Rozdział II

Przepisy szczegółowe dotyczące terenów o różnej funkcji lub sposobie zagospodarowania

§ 8. Dla terenów wydzielonych liniami rozgraniczającymi ustala się następujące warunki kształtowania zabudowy i zagospodarowania terenu:

1. Obszar oznaczony symbolem US na rysunku planu - teren przeznaczony pod niewielkie pole golfowe o charakterze treningowo-rekreacyjnym z niezbędną zabudową:

1) pawilon na przechowanie sprzętu z częścią wypoczynkowo-gastronomiczną. Pawilon może również zawierać inne funkcje związane z wypoczynkiem jak basen pływacki, kręgielnia, pokojami noclegowymi itp.,

2) nieprzekraczalna linia zabudowy zgodnie z oznaczeniami na rysunku planu,

3) maksymalna wysokość pawilonu 3 kondygnacje nadziemne jednak nie więcej niż 12 m wysokości do gzymsu, w tym użytkowe poddasze,

4) maksymalna szerokość elewacji frontowej pawilonu - nie większa niż 30 m,

- 5) geometria dachu - dach dwu lub wielospadowy o nachyleniu połaci zawartym w przedziale 35° - 45° , kryte dachówką ceramiczną lub materiałem podobnym w kolorach czerwieni - zaleca się w całej elewacji budynku stosowanie detalu architektonicznego lub zmianę geometrii dachu mającą na celu rozbić monotonię elewacji,
- 6) obowiązuje zachowanie nie mniej niż 80 % powierzchni terenu jako biologicznie czynnej,
- 7) dopuszcza się lokalizację miejsc parkingowych przewidzianych dla gości i obsługi ośrodka,
- 8) dopuszcza się budowę niezbędnych obiektów i urządzeń infrastruktury technicznej,
- 9) przewiduje się powiększenie pola golfowego po sporządzeniu planu zagospodarowania przestrzennego terenów przyległych.

2. Obszar oznaczony symbolem ZN na rysunku planu - występujący w dotychczasowym przeznaczeniu ewidencyjnym jako nieużytek pozostanie jako tereny zielone w stanie naturalnym.

5. Obszary oznaczone na rysunku planu symbolami 1 ML; 2 ML; 3 ML; 4 ML; 5ML i 6 ML tereny zabudowy rekreacji indywidualnej o przeznaczeniu podstawowym z dopuszczalną funkcją pensjonatową:

- 1) podział na działki budowlane należy zrealizować według jednolitej koncepcji zagospodarowania całego terenu z uwzględnieniem obsługi komunikacyjnej poprzez drogi wewnętrzne,
- 2) zasady i warunki podziału na działki budowlane: minimalna szerokość czoła działki - 30 m, (dla działki narożnej w obszarze 3ML front działki nie mniejszy niż 18 m), powierzchnia działki nie mniejsza niż 2000 m²,
- 3) nieprzekraczalna linia zabudowy - zgodnie z oznaczeniami na rysunku planu,
- 4) maksymalna wysokość zabudowy - jedna kondygnacja nadziemna, w tym użytkowe poddasze, jednak nie więcej niż 8,0 m,
- 5) dachy dwu lub wielospadowe spadowe, o nachyleniu połaci zawartym w przedziale 35° - 45° kryte dachówką ceramiczną lub materiałem podobnym w kolorach ciemnej czerwieni lub brązu,
- 6) maksymalna szerokość elewacji frontowej budynku rekreacyjnego - nie większa niż 12 m,
- 7) maksymalny wskaźnik zabudowy dla nowo wydzielonych działek nie większy niż 0,2,
- 8) obowiązuje zachowanie nie mniej niż 70 % powierzchni działki jako biologicznie czynnej,
- 9) ogrodzenia nie wyższe niż 1,2 m wykonane z elementów drewnianych z użyciem kamienia i cegły;

zabrania się stosowania ogrodzeń pełnych oraz wykonanych z żelbetowych elementów prefabrykowanych,

- 10) architektura obiektów w zabudowie usługowej, rekreacji indywidualnej i budynków pomocniczych powinna harmonizować z otaczającym krajobrazem,
- 11) maksymalną rzędną poziomu posadowienia parteru dla projektowanej zabudowy ustala się na wysokości +60 cm w stosunku do najwyższej rzędnej terenu w narożu sytuowanego budynku.

6. Tereny oznaczony symbolem Ps - przeznaczenie pod przepompownie ścieków sanitarnych.

7. Tereny oznaczone symbolami 1KDW-12; 2KDW-10 i 3KDW-6 - przeznaczenie pod wewnętrzne drogi dojazdowe o szerokości odpowiednio 12 m; 10 m i 6 m w liniach rozgraniczających drogi, oraz sieci infrastruktury technicznej w zakresie uzbrojenia technicznego wody, kanalizacji sanitarnej, telekomunikacji i elektroenergetyki.

8. Teren oznaczony symbolem E - przeznaczenie jako rezerwa terenu pod ewentualnie projektowaną trafostacją.

Rozdział III Przepisy końcowe

§ 9. Na terenie objętym planem nie przewiduje się inwestycji celu publicznego oraz inwestycji z zakresu infrastruktury technicznej należących do zadań własnych gminy. Rozstrzygnięcie w sprawie sposobu realizacji Inwestycji z zakresu infrastruktury technicznej stanowi załącznik Nr 3 do niniejszej uchwały.

§ 10. Zgodnie z art. 36 ustawy wysokość jednorazowej opłaty z tytułu wzrostu wartości nieruchomości związanych z uchwaleniem niniejszego planu dla terenów oznaczonych.

Lp.	Symbol terenu oznaczonego w § 3 niniejszej uchwały	Wysokość procentowa stawki
1	1ML; 2ML; 3ML; 4ML; 5ML i 6ML	20 %
2	US	20 %
3	Pozostałe tereny	20 %

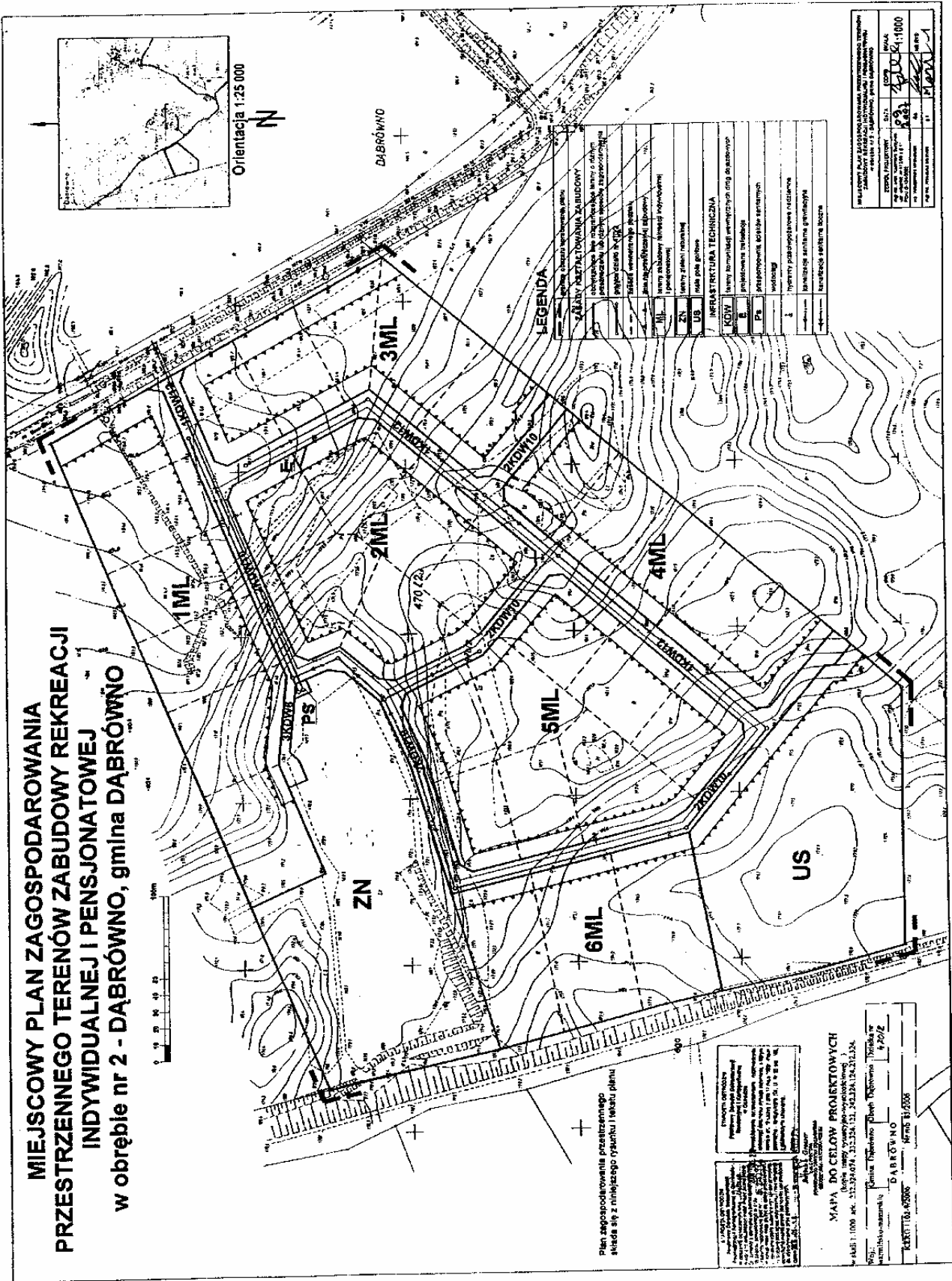
§ 11. Miejskowy plan zagospodarowania przestrzennego terenów zabudowy terenów rekreacyjnych w obrębie 2 - Dąbrówno przechowywany będzie w Urzędzie Gminy w Dąbrównie. Zainteresowani mają prawo do wglądu planu oraz zasięgnięcia informacji.

§ 12. Wykonanie uchwały powierza się Wójtowi Gminy w Dąbrównie.

§ 13. Uchwała wchodzi w życie po upływie 30 dni od dnia ogłoszenia w Dzienniku Urzędowym Województwa Warmińsko-Mazurskiego.

Przewodniczący Rady Gminy
Marek Zalewski

Załącznik Nr 1
 do uchwały Nr XI/69/07
 Rady Gminy w Dąbrównie
 z dnia 24 września 2007 r.



**MIEJSKOWY PLAN ZAGOSPODAROWANIA
 PRZESTRZENNEGO TERENÓW ZABUDOWY REKREACJI
 INDYWIDUALNEJ I PENSJONATOWEJ
 w obrębie nr 2 - DĄBRÓWNO, gmina DĄBRÓWNO**

MAPA DO CELÓW PROJEKTYWNYCH
 Wskazanie terenów przeznaczonych do zabudowy indywidualnej pensjonatowej i rekreacyjnej w obrębie nr 2 - Dąbrówno, gmina Dąbrówno.

Wzrost: 1,80 m, Ciężar ciała: 70 kg, Ciężar serca: 300 g, Ciężar płuc: 500 g, Ciężar wątroby: 1,5 kg, Ciężar nerek: 150 g, Ciężar pęcherzyka żółciowego: 70 g, Ciężar trzustki: 70 g, Ciężar śledziony: 150 g, Ciężar narządów płciowych: 100 g, Ciężar gruczołu krokowego: 20 g, Ciężar tarczycy: 20 g, Ciężar nadnerczy: 10 g, Ciężar jąder: 5 g, Ciężar macicy: 50 g, Ciężar jajników: 5 g, Ciężar pęcherzyka żółciowego: 70 g, Ciężar trzustki: 70 g, Ciężar śledziony: 150 g, Ciężar narządów płciowych: 100 g, Ciężar gruczołu krokowego: 20 g, Ciężar tarczycy: 20 g, Ciężar nadnerczy: 10 g, Ciężar jąder: 5 g, Ciężar macicy: 50 g, Ciężar jajników: 5 g.

Projektant: **ABR**
 Skala: 1:1000
 Data: 2007 r.

Załącznik Nr 2
do uchwały Nr XI/69/07
Rady Gminy w Dąbrównie
z dnia 24 września 2007 r.

**ROZSTRZYGNIĘCIE UWAG WNIESIONYCH DO WYŁOŻONEGO DO PUBLICZNEGO WGLĄDU PROJEKTU
MIEJSCOWEGO PLANU ZAGOSPODAROWANIA PRZESTRZENNEGO.**

Dotyczy: projektu planu miejscowego terenów rekreacyjnych w obrębie geodezyjnym 2 - Dąbrówno gmina Dąbrówno zgodnie z art. 17 i 18 ustawy z dnia 27 marca 2003 r. o planowaniu i zagospodarowaniu przestrzennym (Dz. U. z 2003 r. Nr 80, poz. 717 z późniejszymi zmianami).

W trakcie wyłożenia do publicznego wglądu nie wniesiono uwag do projektu miejscowego planu zagospodarowania przestrzennego terenów rekreacyjnych w obrębie geodezyjnym 2 - Dąbrówno gmina Dąbrówno.

Załącznik Nr 3
do uchwały Nr XI/69/07
Rady Gminy w Dąbrównie
z dnia 24 września 2007 r.

Rozstrzygnięcie w sprawie sposobu realizacji inwestycji z zakresu infrastruktury technicznej, które należą do zadań własnych gminy:

DOTYCZY: „Miejscowego planu zagospodarowania przestrzennego terenów rekreacyjnych w obrębie geodezyjnym 2 - DĄBRÓWNO gmina Dąbrówno.

Zgodnie z art. 20 ust. 1 ustawy z dnia 27 marca 2003 r. o planowaniu i zagospodarowaniu przestrzennym (Dz. U. z 2003 Nr 80, poz. 717) rozstrzyga się o sposobie realizacji inwestycji z zakresu infrastruktury technicznej, które należą do zadań własnych gminy ujętych w „Miejscowym planie zagospodarowania przestrzennego terenów rekreacyjnych w obrębie geodezyjnym - 2 Dąbrówno gmina Dąbrówno.

Rodzaj inwestycji	Sposób realizacji	Terminy realizacji
Zadań własnych gminy z zakresu infrastruktury technicznej nie przewiduje się.		

2192

UCHWAŁA Nr XI/70/07

Rady Gminy Dąbrówno

z dnia 24 września 2007 r.

w sprawie uchwalenia miejscowego planu zagospodarowania przestrzennego terenów rekreacyjnych obrębie geodezyjnym Brzeźno Mazurskie gmina Dąbrówno.

Na podstawie art. 18 ust. 2 pkt 5 ustawy z dnia 8 marca 1990 r. o samorządzie gminnym (Dz. U. z 2001 r. Nr 142, poz. 1591 oraz z 2002 r. Nr 23, poz. 220, Nr 62, poz. 558, Nr 113, poz. 984, Nr 153, poz. 1271, Nr 214, poz. 1806 z 2003 r. Nr 80, poz. 717, Nr 162, poz. 1568 z 2004 r. Nr 102, poz. 1055, Nr 116, poz. 1203, Nr 167, poz. 1759 z 2005 r. Nr 172, poz. 1441, Nr 175, poz. 1457 z 2006 r. Nr 17, poz. 128, Nr 181, poz. 1337 oraz z 2007 r. Nr 48, poz. 327) i art. 20 ust. 1 ustawy z dnia 27 marca 2003 r. o planowaniu i zagospodarowaniu przestrzennym (Dz. U. z 2003 r. Nr 80, poz. 717 oraz z 2004 r. Nr 6, poz. 41, Nr 141, poz. 1492 z 2005 r. Nr 113, poz. 954, Nr 130, poz. 1087 z 2006 r. Nr 45, poz. 319 i Nr 225, poz. 1635)

uchwały Nr XXIII/178/05 Rady Gminy Dąbrówno z dnia 30 czerwca 2006 r. w sprawie przystąpienia do sporządzenia miejscowego planu zagospodarowania przestrzennego w obrębie Brzeźno Mazurskie gmina Dąbrówno, po stwierdzeniu zgodności planu z ustaleniami „Studium uwarunkowań i kierunków zagospodarowania przestrzennego gminy Dąbrówno” uchwalonym uchwałą Nr XVI/110/99 Rady Gminy Dąbrówno z dnia 20 grudnia 1999 r. roku, po zapoznaniu się z prognozą skutków oddziaływania planu na środowisko, oraz prognozą skutków finansowych uchwalenia planu Rada Gminy w Dąbrównie postanawia co następuje:

§ 1. Uchwała się miejscowy plan zagospodarowania przestrzennego terenów zabudowy rekreacyjnej w obrębie Brzeźno Mazurskie gmina Dąbrówno w granicach oznaczonych na rysunku planu, stanowiącym załącznik graficzny nr 1 do uchwały.

§ 2. 1. Uchwalony plan składa się:

- 1) ustaleń stanowiących treść niniejszej uchwały,
- 2) z rysunku w skali 1:1000 stanowiącego załącznik nr 1 do niniejszej uchwały, zatytułowanego: „Miejscowy plan zagospodarowania przestrzennego terenów działek 164/1, 164/2 położonych w obrębie Brzeźno Mazurskie, gmina Dąbrówno”,
- 3) rozpatrzenia uwag do projektu planu, stanowiącego załącznik Nr 2 do niniejszej uchwały,
- 4) rozstrzygnięcia sposobu realizacji oraz zasad finansowania inwestycji z zakresu infrastruktury technicznej, należących do zadań własnych gminy, stanowiącego załącznik Nr 3 do niniejszej uchwały.

2. Do niniejszego planu dołącza się następujące niepublikowane załączniki:

- 1) wyrys z „studium uwarunkowań i kierunków zagospodarowania przestrzennego gminy Dąbrówno”, stanowiący załącznik Nr 4,
- 2) prognozę oddziaływania na środowisko, stanowiącą załącznik Nr 5,
- 3) prognozę skutków finansowych uchwalenia planu miejscowego stanowiącą załącznik Nr 6.

§ 3. Uchwalony plan wykonany jest w dwóch egzemplarzach. Jeden egzemplarz planu przechowywany jest w Urzędzie Gminy w Dąbrównie, drugi egzemplarz znajduje się w Urzędzie Starostwa Powiatowego w Ostródzie.

Rozdział I **Przepisy ogólne - dotyczące całego terenu**

§ 4. Przedmiotem ustaleń planu są:

- 1) przeznaczenie terenów oraz linie rozgraniczające tereny o różnym przeznaczeniu lub różnych zasadach zagospodarowania,
- 2) linie rozgraniczające drogi publiczne wraz z urządzeniami pomocniczymi,
- 3) granice i zasady zagospodarowania terenu podlegającego ochronie, w tym zasady ochrony środowiska, przyrody i krajobrazu kulturowego,
- 4) zasady budowy systemów infrastruktury technicznej,
- 5) lokalne warunki, zasady i standardy kształtowania zabudowy oraz zagospodarowania terenu w tym: linie zabudowy i gabaryty budynków, wskaźniki intensywności zabudowy wyrażone również poprzez minimalny udział powierzchni biologicznie czynnej działki budowlanej,
- 6) zasady i warunki podziału terenów na działki budowlane,
- 7) stawki procentowe, na podstawie których ustala się opłatę, o której mowa w art. 36 ust. 4 ustawy.

§ 5. Ustala się następującą interpretację użytych symboli i oznaczeń:

- 1) linia rozgraniczająca tereny o różnym przeznaczeniu lub różnych zasadach zagospodarowania - oznacza linię obowiązującą, która nie może ulec przesunięciu w wyniku realizacji planu,
- 2) nieprzekraczalna linia zabudowy - oznacza linię traktowaną jako nieprzekraczalną tzn., że żaden kubaturowy element budynku nie może przekroczyć tej linii, z możliwością wycofania budynku w głąb działki z wyjątkiem obiektów i urządzeń przywodnych,
- 3) obowiązująca linia zabudowy oznacza linię, na której należy sytuować budynek co najmniej $\frac{3}{4}$ długości rzutu odpowiedniej elewacji parteru,
- 4) przeznaczenie podstawowe - należy przez to rozumieć takie przeznaczenie, które przeważa na danym terenie wyznaczonym liniami rozgraniczającymi,
- 5) przeznaczenie dopuszczalne - należy przez to rozumieć inne rodzaje przeznaczenia niż podstawowe, które uzupełniają lub wzbogacają przeznaczenie podstawowe. Łączna powierzchnia terenu związana z przeznaczeniem dopuszczalnym nie może przekraczać 50 % powierzchni terenu przeznaczenia podstawowego.

§ 6. Następujące oznaczenia graficzne na rysunku planu są obowiązujące:

- 1) granice obszaru opracowania planu,
- 2) linie rozgraniczające tereny o różnym przeznaczeniu i różnych zasadach zagospodarowania,
- 3) oznaczenia przeznaczenia terenów,
- 4) nieprzekraczalne linie zabudowy,
- 5) obowiązujące linie zabudowy.

§ 7. Ustala się następujące zasady zagospodarowania na całym obszarze objętym planem:

1. Zasady ochrony i kształtowania ładu przestrzennego:

- 1) istniejące zainwestowanie w granicach opracowania w postaci obiektów budowlanych i urządzeń przeznacza się do rozbiórki,
- 2) jako nadrzędne w projektowaniu należy przyjąć nawiązanie pod względem rozwiązań architektonicznych do cech zabudowy regionalnej,
- 3) obowiązuje zakaz wznoszenia budynków poza terenami wyznaczonymi na rysunku planu,
- 4) w granicach opracowania nie wyznacza się terenów wymagających scalenia i podziału oraz terenów wymagających rehabilitacji istniejącej zabudowy,
- 5) architektura obiektów na terenach sportu i rekreacji oraz w zabudowie rekreacji indywidualnej powinna harmonizować z otaczającym krajobrazem,
- 6) ustala się zakaz wykonywania prac ziemnych trwale zniekształcających rzeźbę terenu z wyjątkiem trasowania komunikacji,
- 7) maksymalną rzędną poziomu posadowienia parteru dla projektowanej zabudowy ustala się na wysokości

+60 cm w stosunku do najwyższej rzędnej terenu w narożu sytuowanego budynku.

2. Zasady ochrony środowiska, przyrody i krajobrazu kulturowego:

- 1) teren opracowania położony jest w Dąbrówieńskim Obszarze Chronionego Krajobrazu („Dąbrówieński OChK”), w odniesieniu do którego mają zastosowanie przepisy Rozporządzenia Nr 21 Wojewody Warmińsko-Mazurskiego z dnia 14 kwietnia 2003 r. w sprawie wprowadzania obszarów chronionego krajobrazu na terenie województwa warmińsko-mazurskiego (Dz. Urz. Woj. Warmińsko-Mazurskiego Nr 52, poz. 725),
- 2) dla terenu objętego opracowaniem ustala się dopuszczalny poziom hałasu w środowisku jak dla terenów rekreacyjno-wypoczynkowych poza miastem zgodnie z przepisami odrębnymi,
- 3) Istniejący drzewostan należy maksymalnie zachować, Dopuszcza się niezbędną wycinkę pod lokalizację obiektów, urządzeń infrastruktury technicznej i komunikacji, oraz przeprowadzanie prac kształtujących zieleń, porządkujących i sanitarnych.

3. Zasady ochrony dziedzictwa kulturowego i zabytków oraz dóbr kultury.

Tereny objęte granicami opracowania nie znajdują się w strefie ochrony konserwatorskiej i archeologicznej.

4. Zasady obsługi infrastruktury technicznej:

- 1) zaopatrzenie w wodę z wodociągu gminnego z rozprowadzeniem sieci w ciągach ulic. Do celów przeciwpożarowych przewiduje się zainstalowanie hydrantów \varnothing 80 mm. Nie dopuszcza się indywidualnych rozwiązań zaopatrzenia w wodę,
- 2) odprowadzenie ścieków sanitarnych kolektorem grawitacyjnym do przepompowni ścieków a stąd kolektorem tłocznym włączenie do sieci gminnej odprowadzającej ścieki do oczyszczalni ścieków w Dąbrówie zgodnie z oznaczeniami na rysunku planu. Nie dopuszcza się rozwiązań przejściowych w postaci zbiorników bezodpływowych i przydomowych oczyszczalni ścieków,
- 3) wody opadowe - na terenie opracowania nie przewiduje się kanalizacji deszczowej tylko odprowadzenie wód opadowych w granicach własnych działki,
- 4) pod istniejącą linią napowietrzną SN wydziela się pas ochronny o szerokości 10 m z zakazem zabudowy i nasadzenia drzew,
- 5) zaopatrzenie w energię elektryczną - z istniejącej stacji transformatorowej Os - 747 „Kalbornia OW TZPN” 40 kVA . siecią kablową prowadzoną w ciągu projektowanych dróg wewnętrznych zgodnie z warunkami dysponenta sieci. Dla przebiegu odcinka istniejącej sieci napowietrznej SN 15 kVA ustanawia się pas ochronny o szerokości 12 m wolny od zabudowy i nasadzeń drzew. Przyłączenie podmiotów do wspólnej sieci w obszarze planu będzie następować na ogólnych zasadach przyłączenia odbiorców obowiązujących w Koncernie Energetycznym „Energia S.A.” oddział w Olsztynie. W przypadku wystąpienia kolizji istniejących urządzeń elektroenergetycznych należy je przebudować w zakresie kolidującym z projektowanym

zagospodarowaniem terenu. Koszty przebudowy ponosi wnioskodawca. Szafki rozdzielczo-pomiarowe będą wyposażone w główne zabezpieczenie oraz zabezpieczenie przedlicznikowe i pomiar energii dla odbiorcy. Obudowa szafek z tworzywa sztucznego ustawiona na fundamentach ścianką frontową w linii ogrodzenia posesji. Z szafek rozdzielczo-pomiarowych zakłada się zasilanie przyłączem kablowym zalicznikowym poszczególnych obiektów,

- 6) kable telekomunikacyjne będą układane w liniach rozgraniczających dróg na warunkach określonych przez Telekomunikację Polską. W przypadku kolizji projektowanych obiektów z istniejącymi urządzeniami telekomunikacyjnymi należy je przebudować i dostosować do projektowanego zagospodarowania przestrzennego zgodnie z obowiązującymi przepisami, normami i warunkami przebudowy. Całość kosztów związanych z przebudową i zabezpieczeniem istniejących uzgodnień telekomunikacyjnych ponosi inwestor,
- 7) zaopatrzenie w ciepło z indywidualnych źródeł ciepła z wyłączeniem paliw wysokoemisyjnych takich jak węgiel i koks,
- 8) gromadzenie odpadów stałych - w typowych pojemnikach w granicach własnych działki z wywiezieniem na wysypisko przez wyspecjalizowane przedsiębiorstwo.

5. Rozwiązania komunikacyjne:

- 1) w rozwiązaniach komunikacyjnych jako obowiązkowe należy przyjąć powiązania terenów w układzie przestrzennym,
- 2) zabezpieczenie potrzeb parkingowych w granicach własnych działek.
Nawierzchnie dróg wewnętrznych oraz ciągów pieszych należy utrzymać jako przepuszczalną - zabrania się utwardzania dróg żużlem i gruzem budowlanym.

Rozdział II

Przepisy szczegółowe dotyczące terenów o różnej funkcji lub sposobie zagospodarowania

§ 8. Dla terenów wydzielonych liniami rozgraniczającymi ustala się następujące warunki kształtowania zabudowy i zagospodarowania terenu:

1. Obszar oznaczony symbolem 1US na rysunku planu - teren zabudowy ośrodka rekreacyjno-wypoczynkowego z lokalizacją obiektów związanych z obsługą ośrodka:

- 1) budynek szkoleniowo-rekreacyjny z pokojami noclegowymi z krytym basenem, restauracją, salą konferencyjną, pomieszczeniami rekreacyjnymi itp.,
- 2) budynek mieszkalny dla personelu, obiekty gospodarcze i infrastruktury technicznej niezbędne do funkcjonowania ośrodka,
- 3) przywodne obiekty i urządzenia sportu i rekreacji jak hangar na sprzęt pływający, pomosty, nadbrzeża, ścieżki spacerowe i zieleń,
- 4) lokalizowanie nowej zabudowy należy podporządkować zasadzie otwarcia krajobrazowego na tereny Jeziora Dąbrowa Wielka,

- 5) nieprzekraczalna linia zabudowy zgodnie z oznaczeniami na rysunku planu,
- 6) maksymalna wysokość zabudowy budynku szkoleniowo-rekreacyjnego i mieszkalnego - 3 kondygnacje nadziemne w tym użytkowe poddasze, jednak nie więcej niż 15 m wysokości,
- 7) maksymalna wysokość zabudowy budynków pozostałych - parterowe z poddaszem użytkowym,
- 8) maksymalna szerokość elewacji frontowej głównego budynku szkoleniowo-rekreacyjnego od strony jeziora - nie większa niż 45 m, budynków pozostałych nie większa niż połowa szerokości elewacji frontowej budynku głównego,
- 9) geometria dachów - dachy dwu lub wielospadowe o nachyleniu połaci zawartym w przedziale 35° - 45°, kryte dachówką ceramiczną lub materiałem podobnym w kolorach czerwieni - zaleca się w całej elewacji budynku stosowanie detalu architektonicznego lub zmianę geometrii dachu mającą na celu rozbić monotonię elewacji,
- 10) obowiązuje zachowanie nie mniej niż 60 % powierzchni terenu jako biologicznie czynnej,
- 11) dopuszcza się lokalizację miejsc parkingowych przewidzianych dla gości i obsługi ośrodka,
- 12) dopuszcza się budowę niezbędnych obiektów i urządzeń infrastruktury technicznej,

2. Obszary oznaczone na rysunku planu symbolami:

2 US - plaża i miejsca zabaw dla dzieci

3 US - boiska sportowe

3. Obszary oznaczone na rysunku planu symbolami 1 ML; 2 ML; 3 ML; 4 ML i 5 ML tereny zabudowy rekreacji indywidualnej z dopuszczalną funkcją pensjonatową:

- 1) podział na działki budowlane należy zrealizować według jednolitej koncepcji zagospodarowania całego terenu z uwzględnieniem obsługi komunikacyjnej poprzez drogi wewnętrzne,
- 2) zasady i warunki podziału na działki budowlane: minimalna szerokość czoła działki - 25 m, powierzchnia działki nie mniejsza niż 800 m²,
- 3) nieprzekraczalna linia zabudowy - zgodnie z oznaczeniami na rysunku planu,
- 4) obowiązująca linia zabudowy - zgodnie z oznaczeniami na rysunku planu,
- 5) maksymalna wysokość zabudowy - jedna kondygnacja nadziemna, w tym użytkowe poddasze, jednak nie więcej niż 8,0 m,
- 6) dachy dwu lub wielospadowe spadowe, o nachyleniu połaci zawartym w przedziale 35°-45° kryte dachówką ceramiczną lub materiałem podobnym w kolorach ciemnej czerwieni lub brązu,
- 7) maksymalna szerokość elewacji frontowej budynku mieszkalnego - nie większa niż 12 m,
- 8) maksymalny wskaźnik zabudowy dla nowo wydzielonych działek nie większy niż 0,2,
- 9) obowiązuje zachowanie nie mniej niż 70 % powierzchni działki jako biologicznie czynnej,
- 10) ogrodzenia nie wyższe niż 1,2 m wykonane z elementów drewnianych z użyciem kamienia i cegły; zabrania się stosowania ogrodzeń pełnych oraz

wykonanych z żelbetowych elementów prefabrykowanych,

- 11) architektura obiektów w zabudowie usługowej, rekreacji indywidualnej i budynków pomocniczych powinna harmonizować z otaczającym krajobrazem,
- 12) maksymalną rzędną poziomu posadowienia parteru dla projektowanej zabudowy ustala się na wysokości +60 cm w stosunku do najwyższej rzędnej terenu w narożu sytuowanego budynku.

4. Tereny oznaczone symbolem P - przeznaczenie pod parking.

5. Tereny oznaczone symbolem Ps - przeznaczenie pod przepompownie ścieków sanitarnych.

6. Tereny oznaczone symbolami KDW 10 i KDW 6 - przeznaczenie pod wewnętrzne drogi dojazdowe o szerokości odpowiednio 10 m i 6 m w liniach rozgraniczających.

7. Tereny oznaczone symbolem KP - przeznaczenie pod ogólnodostępne ciągi piesze o szerokości 4 m w liniach rozgraniczających.

8. Tereny oznaczone symbolem ZN - przeznaczenie pod zieleń nadbrzeżną utrzymaną w stanie naturalnym z dopuszczeniem prześwitów widokowych na jezioro i w miejscach sąsiadujących z plażą.

Rozdział III Przepisy końcowe

§ 9. Na terenie objętym planem nie przewiduje się inwestycji celu publicznego oraz inwestycji z zakresu infrastruktury technicznej należących do zadań własnych gminy. Rozstrzygnięcie w sprawie sposobu realizacji Inwestycji z zakresu infrastruktury technicznej stanowi załącznik Nr 3 do niniejszej uchwały.

§ 10. Zgodnie z art. 36 ustawy wysokość jednorazowej opłaty z tytułu wzrostu wartości nieruchomości związanych z uchwaleniem niniejszego planu dla terenów oznaczonych.

Lp.	Symbol terenu oznaczonego w § 3 niniejszej uchwały	Wysokość procentowa stawki
1	1ML; 2ML; 3ML; 4ML i 5ML	20 %
2	1US; 2US i 3US	20 %
3	Pozostałe tereny	20 %

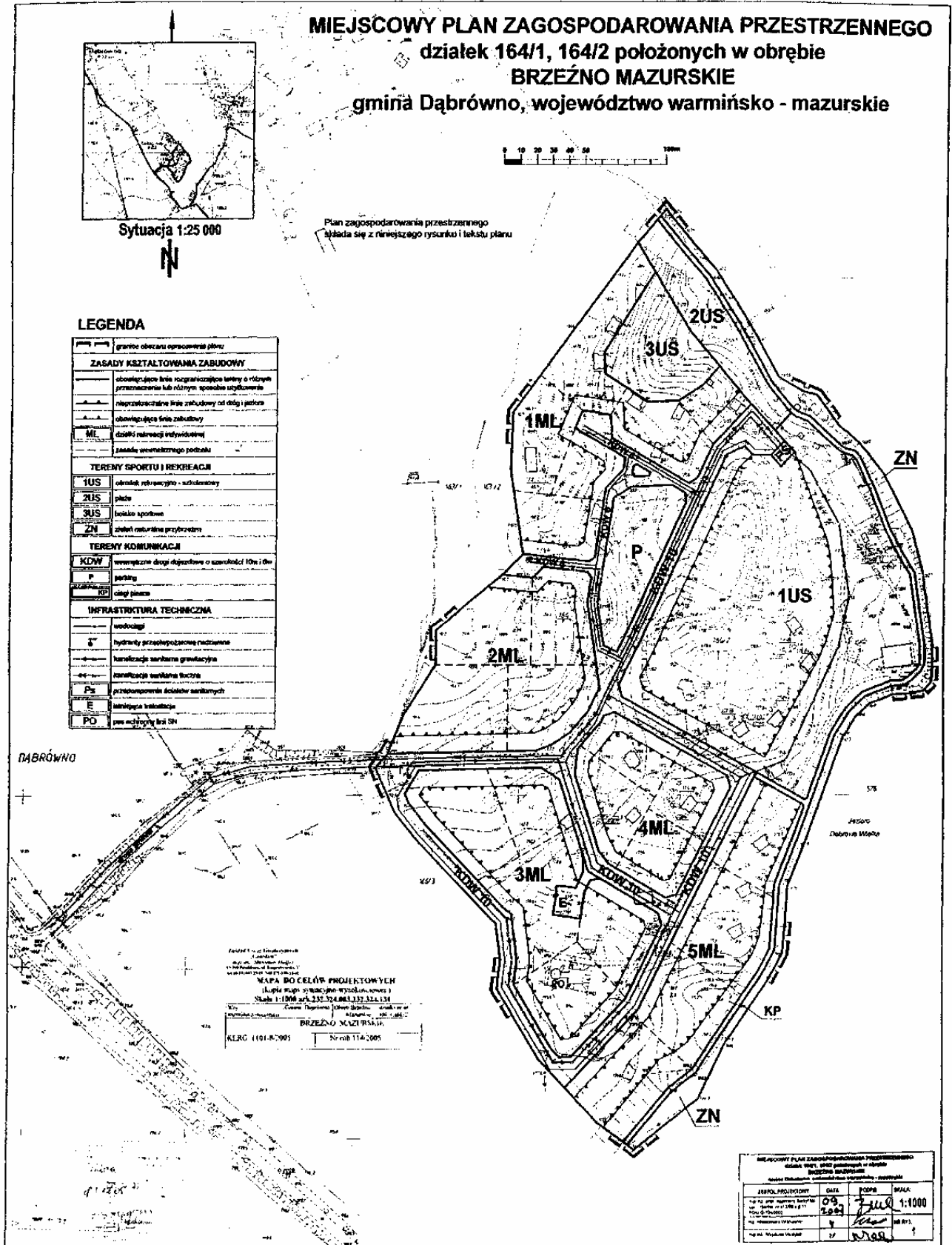
§ 11. Miejscowy plan zagospodarowania przestrzennego terenów zabudowy rekreacyjnych w obrębie Brzeźno Mazurskie przechowywany będzie w Urzędzie Gminy w Dąbrównie. Zainteresowani mają prawo do wglądu planu oraz zasięgnięcia informacji.

§ 12. Wykonanie uchwały powierza się Wójtowi Gminy w Dąbrównie.

§ 13. Uchwała wchodzi w życie po upływie 30 dni od dnia ogłoszenia w Dzienniku Urzędowym Województwa Warmińsko-Mazurskiego.

Przewodniczący Rady Gminy
Marek Zalewski

Załącznik Nr 1
do uchwały Nr XI/70/07
Rady Gminy w Dąbrównie
z dnia 24 września 2007 r.



Załącznik Nr 2
do uchwały Nr XI/70/07
Rady Gminy w Dąbrównie
z dnia 24 września 2007 r.

**ROZSTRZYGNIĘCIE UWAG WNIESIONYCH DO WYŁOŻONEGO DO PUBLICZNEGO WGLĄDU PROJEKTU
MIEJSCOWEGO PLANU ZAGOSPODAROWANIA PRZESTRZENNEGO.**

Dotyczy: projektu planu miejscowego terenów rekreacyjnych w obrębie geodezyjnym Brzeźno Mazurskie gmina Dąbrówno zgodnie z art. 17 i 18 ustawy z dnia 27 marca 2003 r. o planowaniu i zagospodarowaniu przestrzennym (Dz. U. z 2003 r. Nr 80, poz. 717 z późniejszymi zmianami).

W trakcie wyłożenia do publicznego wglądu nie wniesiono uwag do projektu miejscowego planu zagospodarowania przestrzennego terenów rekreacyjnych w obrębie geodezyjnym Brzeźno Mazurskie gmina Dąbrówno.

Załącznik Nr 3
do uchwały Nr XI/70/07
Rady Gminy w Dąbrównie
z dnia 24 września 2007 r.

Rozstrzygnięcie w sprawie sposobu realizacji inwestycji z zakresu infrastruktury technicznej, które należą do zadań własnych gminy:

DOTYCZY: „Miejscowego planu zagospodarowania przestrzennego terenów rekreacyjnych w obrębie geodezyjnym Brzeźno Mazurskie gmina Dąbrówno.

Zgodnie z art. 20 ust. 1 ustawy z dnia 27 marca 2003 r. o planowaniu i zagospodarowaniu przestrzennym (Dz. U. z 2003 r. Nr 80, poz. 717) rozstrzyga się o sposobie realizacji inwestycji z zakresu infrastruktury technicznej, które należą do zadań własnych gminy ujętych w „Miejscowym planie zagospodarowania przestrzennego terenów rekreacyjnych w obrębie geodezyjnym Brzeźno Mazurskie gmina Dąbrówno.

Rodzaj inwestycji	Sposób realizacji	Terminy realizacji
Zadań własnych gminy z zakresu infrastruktury technicznej nie przewiduje się.		

2193

UCHWAŁA Nr XII/85/07

Rady Powiatu w Nowym Mieście Lubawskim

z dnia 25 września 2007 r.

w sprawie szczegółowych zasad udzielania dotacji niepublicznym szkołom o uprawnieniach szkół publicznych, w których nie jest realizowany obowiązek szkolny lub obowiązek nauki, dla których organem prowadzącym jest organ inny niż Powiat Nowomiejski.

Na podstawie art. 90 ust. 3 i 4 ustawy z dnia 7 września 1991 r. o systemie oświaty (tj. Dz. U. 2004 r. Nr 256, poz. 2572, Dz. U. z 2004 r. Nr 109, poz. 1161, Dz. U. z 2003 r. Nr 137, poz. 1304, Dz. U. z 2004 r. Nr 69, poz. 624, Dz. U. z 2004 r. Nr 273, poz. 2703, Dz. U. z 2004 r. Nr 281, poz. 2781, Dz. U. z 2005 r. Nr 17, poz. 141, Nr 131, poz. 1091, Nr 122, poz. 1020, Nr 167, poz. 1400, Nr 94, poz. 788, Nr 249, poz. 2104, Dz. U. z 2006 r. Nr 144, poz. 1043, Nr 208, poz. 1532, Nr 227, poz. 1658, Dz. U. z 2007 r. Nr 42, poz. 273, Nr 80, poz. 542, Nr 120, poz. 818, Nr 115, poz. 791) Rada Powiatu uchwala, co następuje:

§ 1. Określa się szczegółowe zasady udzielania dotacji niepublicznym szkołom o uprawnieniach szkół publicznych, w których nie jest realizowany obowiązek szkolny lub obowiązek nauki, dla których organem

prowadzącym jest organ inny niż Powiat Nowomiejski, stanowiące Załącznik do niniejszej uchwały.

§ 2. Wykonanie uchwały powierza się Zarządowi Powiatu w Nowym Mieście Lubawskim.

§ 3. Traci moc uchwała Nr XXXIX/292/05 Rady Powiatu w Nowym Mieście Lubawskim z dnia 6 września 2005 r. w sprawie szczegółowych zasad udzielania dotacji z budżetu powiatu szkołom i placówkom niepublicznym.

§ 4. Uchwała podlega opublikowaniu w Dzienniku Urzędowym Województwa Warmińsko-Mazurskiego i wchodzi w życie po upływie 14 dni od jej ogłoszenia.

Przewodniczący Rady Powiatu
Marcin Lesiński

Załącznik
do uchwały Nr XII/85/07
Rady Powiatu w Nowym Mieście Lubawskim
z dnia 25 września 2007 r.

Szczegółowe zasady udzielania i rozliczania dotacji niepublicznym szkołom o uprawnieniach szkół publicznych, w których nie jest realizowany obowiązek szkolny lub obowiązek nauki, dla których organem prowadzącym jest organ inny niż Powiat Nowomiejski.

1. Ilekroć w dalszych przepisach jest mowa o:

- 1) szkołach niepublicznych - należy przez to rozumieć niepubliczne szkoły o uprawnieniach szkół publicznych, w których nie jest realizowany obowiązek szkolny lub obowiązek nauki prowadzonych przez osobę prawną lub fizyczną,
- 2) organie prowadzącym szkołę - należy przez to rozumieć osobę prawną lub fizyczną prowadzącą niepubliczną szkołę,
- 3) organ dotujący - jednostka samorządu terytorialnego tj. Powiat Nowomiejski,
- 4) podmiot dotowany - niepubliczne szkoły dla dorosłych o uprawnieniach szkół publicznych,
- 5) zaliczce dotacji - należy przez to rozumieć miesięczną kwotę przekazywaną dotowanym szkołom,
- 6) stawce zaliczki - należy przez to rozumieć wysokość miesięcznej zaliczki dotacji w przeliczeniu na jednego ucznia odpowiedniego typu i rodzaju szkoły niepublicznej o uprawnieniach szkoły publicznej,
- 7) rok budżetowy - okres od stycznia do grudnia,
- 8) o ile jest mowa o uczniu ma się na myśli słuchacza szkoły dla dorosłych.

2. Warunkiem udzielania dotacji jest podanie przez osobę prowadzącą niepubliczną szkołę, organowi właściwemu do udzielania dotacji, planowanej liczby uczniów nie później niż do dnia 30 września roku poprzedzającego rok udzielania dotacji.

3. Po przyjęciu uchwały budżetowej Zarząd Powiatu w Nowym Mieście Lubawskim określa wysokość stawki zaliczki dotacji na ucznia/ słuchacza.

4. Podstawą do udzielenia dotacji będzie:

- 1) w przypadku funkcjonowania na terenie powiatu nowomiejskiego szkoły publicznej danego typu i rodzaju co szkoła niepubliczna o uprawnieniach szkoły publicznej, to dotacja dla szkoły niepublicznej wynosi nie mniej niż 50 % ustalonych w budżecie powiatu nowomiejskiego wydatków bieżących w przeliczeniu na jednego ucznia szkoły publicznej danego typu i rodzaju,
- 2) w przypadku braku na terenie powiatu nowomiejskiego szkoły publicznej danego typu i rodzaju co szkoła niepubliczna o uprawnieniach szkoły publicznej, to dotacja dla szkoły niepublicznej wynosi nie mniej niż 50 % ustalonych w budżecie najbliższego powiatu wydatków bieżących dla szkoły publicznej danego typu i rodzaju.

5. W przypadku nie wywiązania się organu prowadzącego szkołę z obowiązków, o których mowa w ust. 2 niniejszego załącznika, organ dotujący nie uwzględnia w budżecie powiatu dotacji dla szkół prowadzonych przez dany organ dotowany.

6. Dotacji udziela się na rok kalendarzowy na wniosek organu prowadzącego szkołę złożonego do organu dotującego do dnia 30 września poprzedzającego rok przyznania dotacji (wg załączonego wzoru).

7. Wniosek o którym mowa w ust. 5 winien zawierać:

- 1) numer rachunku bankowego szkoły, na który ma być przekazywana dotacja,
- 2) sprawozdanie Systemu Informacji Oświatowej złożone w ustawowym terminie.

8. Organ prowadzący szkołę przekazuje organowi dotującemu do dnia 15 każdego miesiąca następujące dane:

- 1) aktualnej liczby uczniów w poszczególnych klasach,
- 2) w przypadku szkół zawodowych numer semestru, a także kierunek kształcenia w zawodzie, specjalności i cyklu kształcenia.

9. Organ dotujący przekazuje dotację zaliczkowo na rachunek wskazany przez wnioskodawcę w terminie do ostatniego dnia każdego miesiąca, pod warunkiem uzyskania za poprzedni miesiąc sprawozdania, o którym mowa w ust. 9.

10. Organ prowadzący szkołę sporządza i przekazuje organowi dotującemu, nie później niż w ciągu 15 dni po upływie każdego miesiąca - rozliczenie otrzymanych zaliczek zgodnie z wzorem sprawozdania ustalonego przez Zarząd Powiatu.

11. Bazą do ustalania stawki zaliczki dla szkoły niepublicznej na kolejny rok budżetowy będzie planowana liczba uczniów zgłoszona do organu dotującego do dnia 30 września roku poprzedzającego rok udzielania dotacji potwierdzona w Systemie Informacji Oświatowej.

12. Zaliczki dotacji wypłacane będą na czas trwania roku szkolnego w wysokości określonej iloczynem stanowiącym: miesięczną stawkę zaliczki wliczonej na jednego ucznia i liczby uczniów w szkole.

- 1) w miesiącach od stycznia do czerwca wysokość dotacji jest iloczynem stawki bazowej wliczonej na jednego ucznia i rzeczywistej liczby uczniów, jednak nie większej niż planowana zgłoszona do 30 września roku poprzedzającego rok udzielania dotacji,
- 2) w miesiącach lipiec i sierpień liczba uczniów pozostaje na poziomie miesiąca czerwca,

3) w miesiącach od września do grudnia wysokość dotacji jest iloczynem stawki bazowej i liczby uczniów zgłoszonych do 30 września bieżącego roku.

13. Organowi dotującemu przysługuje w każdym czasie prawo kontroli liczby uczniów oraz prawidłowość wykorzystania dotacji.

14. Organ dotujący ma prawo wstrzymać dotację w przypadkach stwierdzenia nie spełniania wymogów wynikających z art. 7 ust. 3 oraz uchybień w trybie art. 83 ust. 1 pkt 3 ustawy o systemie oświaty a także ust. 7 i 9 niniejszego załącznika.

15. Organ dotujący zawiadamia organ prowadzący szkołę o wstrzymaniu zaliczki dotacji i wskazuje przyczynę wstrzymania dotacji.

16. Wypłata wstrzymanej zaliczki dotacji może nastąpić po usunięciu wskazanych nieprawidłowości.

17. Ostateczne rozliczenie udzielonych zaliczek dotacji przekazywanych w trakcie roku budżetowego przez Zarząd Powiatu następuje do końca I kwartału nowego roku budżetowego.

Wniosek o udzielenie dotacji

1. Nazwa szkoły

2. Siedziba szkoły

3. Nazwa osoby prowadzącej szkołę

4. Numer i data zaświadczenia o wpisie do ewidencji szkół i placówek niepublicznych

5. Numer decyzji nadającej uprawnienia szkoły publicznej

6. Planowana liczba uczniów na rok

7. Nazwa i numer rachunku bankowego szkoły, na który ma być przekazana dotacja

.....
Miejscowość, data

.....
Osoba prowadząca szkołę

2194

UCHWAŁA Nr XII/76/07

Rady Miasta Lubawa

z dnia 26 września 2007 r.

w sprawie określenia wysokości stawek podatku od nieruchomości.

Na podstawie art. 18 ust. 2 pkt 8 ustawy z dnia 8 marca 1990 r. o samorządzie gminnym (Dz. U. z 2001 r. Nr 142, poz. 1591 zm. z 2002 r. Nr 23, poz. 220, Nr 62, poz. 558, Nr 113, poz. 984, Nr 153, poz. 1271, Nr 214, poz. 1806 z 2003 r. Nr 80, poz. 717, Nr 162, poz. 1568 z 2004 r. Nr 102, poz. 1055, Nr 116, poz. 1203, Nr 167, poz. 1759 z 2005 r. Nr 172, poz. 1441, Nr 175, poz. 1457 z 2006 r. Nr 17, poz. 128, Nr 181, poz. 1337) oraz art. 5 ustawy z dnia 12 stycznia 1991 r. o podatkach i opłatach lokalnych (Dz. U. z 2006 r. Nr 121, poz. 844 zm. z 2006 r. Nr 220, poz. 1601, Nr 225, poz. 1635, Nr 245, poz. 1775, Nr 249, poz. 1828, Nr 251, poz. 1847) Rada Miasta Lubawa uchwala, co następuje:

§ 1. Stawki podatku od nieruchomości wynoszą rocznie:

1) od gruntów:

- a) związanych z prowadzeniem działalności gospodarczej, bez względu na sposób zakwalifikowania w ewidencji gruntów i budynków - 0,71 zł od 1 m² powierzchni,
- b) pod jeziorami, zajętych na zbiorniki wodne retencyjne lub elektrowni wodnych - 3,74 zł od 1 ha powierzchni,
- c) pozostałych, w tym zajętych na prowadzenie odpłatnej statutowej działalności pożytku publicznego przez organizacje pożytku publicznego - 0,22 zł od 1 m² powierzchni,

2) od budynków lub ich części:

- a) mieszkalnych 0,59 zł od 1 m² powierzchni użytkowej,
- b) związanych z prowadzeniem działalności gospodarczej oraz od budynków mieszkalnych lub ich części zajętych na prowadzenie działalności

gospodarczej - 18,00 zł od 1 m² powierzchni użytkowej,

- c) zajętych na prowadzenie działalności gospodarczej w zakresie obrotu kwalifikowanym materiałem siewnym - 8,86 zł od 1 m² powierzchni użytkowej,
 - d) zajętych na prowadzenie działalności gospodarczej w zakresie udzielania świadczeń zdrowotnych - 3,84 zł od 1 m² powierzchni użytkowej,
 - e) pozostałych, w tym zajętych na prowadzenie odpłatnej statutowej działalności pożytku publicznego przez organizacje pożytku publicznego - 6,10 zł od 1 m² powierzchni użytkowej,
 - budynków gospodarczych - 4,20 zł od 1 m² powierzchni użytkowej,
- 3) od budowli - 2 % ich wartości określonej na podstawie art. 4 ust. 1 pkt 3 i ust. 3-7.

§ 2. Traci moc uchwała Nr XX/142/04 Rady Miasta Lubawa z dnia 1 grudnia 2004 r. w sprawie określenia wysokości stawek podatku od nieruchomości (Dziennik Urzędowy Województwa Warmińsko-Mazurskiego z dnia 17 grudnia 2004 r. Nr 185, poz. 2503).

§ 3. Wykonanie uchwały powierza się Burmistrzowi Miasta Lubawa.

§ 4. Uchwała podlega ogłoszeniu w Dzienniku Urzędowym Województwa Warmińsko-Mazurskiego i obowiązuje od 1 stycznia 2008 r. Uchwała podlega podaniu do publicznej wiadomości poprzez wywieszenie na tablicach ogłoszeń.

Wiceprzewodniczący Rady
Zygmunt Grubalski

2195

UCHWAŁA Nr XII/77/07

Rady Miasta Lubawa

z dnia 26 września 2007 r.

w sprawie podatku od środków transportowych.

Na podstawie art. 18 ust. 2 pkt 8 ustawy z dnia 8 marca 1990 r. o samorządzie gminnym (t.j. Dz. U. z 2001 r. Nr 142, poz. 1591, zm.: Dz. U. z 2002 r. Nr 23, poz. 220, Nr 62, poz. 558, Nr 113, poz. 984, Nr 153, poz. 1271, Nr 214, poz. 1806 z 2003 r. Nr 80, poz. 717, Nr 162, poz. 1568 z 2004 r. Nr 102, poz. 1055, Nr 116, poz. 1203, Nr 167, poz. 1759 z 2005 r. Nr 172, poz. 1441, Nr 175, poz. 1457 z 2006 r. Nr 17, poz. 128, Nr 181, poz. 1337) oraz art. 10 ustawy z dnia 12 stycznia 1991 r. o podatkach i opłatach lokalnych (t.j. Dz. U. z 2006 r. Nr 121, poz. 844, Nr 220, poz. 1601, Nr 225, poz. 1635, Nr 245, poz. 1775, Nr 249, poz. 1828 i Nr 251, poz. 1847) Rada Miasta Lubawa uchwala, co następuje:

§ 1. Ustala się stawki podatku od środków transportowych w następującej wysokości:

1. Od samochodu ciężarowego o dopuszczalnej masie całkowitej pojazdu:
(uwzględniając rok produkcji)

Dopuszczalna masa całkowita samochodu ciężarowego	Wyprodukowane	
	do roku 1992	po roku 1992
a) powyżej 3,5 tony do 5,5 tony włącznie	648	615
b) powyżej 5,5 tony do 9 ton włącznie	1080	1026
c) powyżej 9 ton a poniżej 12 ton	1296	1232

2. Od samochodu ciężarowego o dopuszczalnej masie całkowitej równej lub wyższej niż 12 ton, w zależności od liczby osi, dopuszczalnej masy całkowitej i rodzaju zawieszenia:

Liczba osi i dopuszczalna masa całkowita (w tonach)		Stawka podatku (w złotych)	
nie mniej niż	mniej niż	oś jezdna(osie jezdne) z zawieszeniem pneumatycznym lub zawieszeniu uznanym za równoważne.	inne systemy zawieszenia osi jezdnych
Liczba osi - 2			
12	13	1.404	1.513
13	14	1.513	1.620
14	15	1.620	1.728
15		1.728	1.836
Liczba osi - 3			
12	17	1.350	1.458
17	19	1.458	1.567
19	21	1.567	1.675
21	23	1.675	1.782
23	25	1.782	1.891
25		1.891	1.998
Liczba osi - 4 i więcej			
12	25	1.728	1.836
25	27	1.836	1.945
27	29	1.945	2.053
29	31	2.053	2.575
31		2.244	2.575

3. Od ciągników siodłowych i balastowych przystosowanych do używania łącznie z naczepą lub przyczepą o dopuszczalnej masie całkowitej zespołu pojazdów w tonach, uwzględniając rok produkcji:

Dopuszczalna masa całkowita	Wyprodukowane	
	do roku 1992	po roku 1992
a) od 3,5 tony do 5,5 tony włącznie	864	821
b) powyżej 5,5 tony do 7 ton włącznie	1.080	1.026
c) powyżej 7 ton do 9 ton włącznie	1.296	1.232
d) powyżej 9 ton a poniżej 12 ton	1.513	1.440

4. Od ciągników siodłowych i balastowych przystosowanych do używania łącznie z naczepą lub przyczepą o dopuszczalnej masie całkowitej zespołu pojazdów równej lub wyższej niż 12 ton w zależności od liczby osi, dopuszczalnej masy całkowitej zespołu pojazdów i rodzaju zawieszenia:

Liczba osi i dopuszczalna masa całkowita zespołu pojazdów: ciągnik siodłowy + naczepa ciągnik siodłowy + przyczepa (w tonach)		Stawka podatku (w złotych)	
nie mniej niż	mniej niż	oś jezdna(osie jezdne) z zawieszeniem pneumatycznym lub zawieszeniu uznanym za równoważne.	inne systemy zawieszenia osi jezdnych
Liczba osi - 2			
12	18	1.404	1.513
18	25	1.513	1.620

Liczba osi i dopuszczalna masa całkowita zespołu pojazdów: ciągnik siodłowy + naczepa ciągnik siodłowy + przyczepa (w tonach)		Stawka podatku (w złotych)	
25	31	1.620	1.728
31		1.728	1.996
Liczba osi - 3			
12	40	1.836	1.922
40		2.269	2.583

5. Od przyczepy i naczepy, które łącznie z pojazdem silnikowym posiadają dopuszczalną masę całkowitą określoną w tonach, z wyjątkiem związanych wyłącznie z działalnością rolniczą prowadzoną przez podatnika podatku rolnego, uwzględniając rok produkcji:

Dopuszczalna masa całkowita	Wyprodukowane	
	do roku 1992	po roku 1992
a) od 7 ton do 9 tonach włącznie	1.080	1.026
b) powyżej 9 ton a poniżej 12 ton	1.296	1.232

6. Od przyczep i naczep, które łącznie z pojazdem silnikowym posiadają dopuszczalną masę całkowitą równą lub wyższą niż 12 ton, z wyjątkiem związanych wyłącznie z działalnością rolniczą prowadzoną przez podatnika podatku rolnego, w zależności od liczby osi, dopuszczalnej masy całkowitej zespołu pojazdów i rodzaju zawieszenia:

Liczba osi i dopuszczalna masa całkowita zespołu pojazdów: naczepa/ przyczepa + pojazd silnikowy w tonach		Stawka podatku w (złotych)	
nie mniej niż	mniej niż	oś jezdna (osie jezdne) z zawieszeniem pneumatycznym lub z zawieszeniem uznanym za równoważne	inne systemy zawieszenia osi jezdnych
Liczba osi - 1			
12	18	1.134	1.189
18	25	1.242	1.296
25		1.350	1.404
Liczba osi - 2			
12	28	1.350	1.404
28	33	1.404	1.458
33	38	1.458	1.513
38		1.513	1.785
Liczba osi - 3			
12	38	1.426	1.519
38		1.728	1.836

7. Od autobusu o liczbie miejsc do siedzenia:
(uwzględniając rok produkcji)

Liczba miejsc do siedzenia	Wyprodukowane:	
	do roku 1992	po roku 1992
a) do 15 miejsc	1.080	1.026
b) powyżej 15 do 30 miejsc	1.513	1.436
c) powyżej 30 miejsc	1.912	1.815

§ 2. Wykonanie uchwały powierza się Burmistrzowi Miasta Lubawa.

§ 3. Traci moc uchwała Nr XXX/207/05 z dnia 21 grudnia 2005 roku w sprawie podatku od środków transportowych (Dziennik Urzędowy Województwa Warmińsko-Mazurskiego z dnia 17 stycznia 2006 r. Nr 12, poz. 338).

§ 4. Uchwała podlega ogłoszeniu w Dzienniku Urzędowym Województwa Warmińsko-Mazurskiego i obowiązuje od 1 stycznia 2008 roku. Uchwała podlega podaniu do publicznej wiadomości poprzez wywieszenie na tablicach ogłoszeń.

Wiceprzewodniczący Rady
Zygmunt Grubalski

2196

UCHWAŁA Nr XII/78/07

Rady Miasta Lubawa

z dnia 26 września 2007 r.

w sprawie stawek opłaty targowej i sposobu jej poboru.

Na podstawie art. 18 ust. 2 pkt 8 ustawy z dnia 8 marca 1990 r. o samorządzie gminnym (tekst jednolity: Dz. U. z 2001 r. Nr 142, poz. 1591, zm.: Dz. U. z 2002 r. Nr 23, poz. 220, Nr 62, poz. 558, Nr 113, poz. 984, Nr 153, poz. 1271, Nr 214, poz. 1806 z 2003 Nr 80, poz. 717, Nr 162, poz. 1568 z 2004 r. Nr 102, poz. 1055, Nr 116, poz. 1203, Nr 167, poz. 1759 z 2005 r. Nr 172, poz. 1441, Nr 175, poz. 1457 z 2006 r. Nr 17, poz. 128, Nr 181, poz. 1337) oraz art. 19 pkt 1 lit. a i pkt 2 ustawy z dnia 12 stycznia 1991 r. o podatkach i opłatach lokalnych (tekst jednolity: Dz. U. z 2006 r. Nr 121, poz. 844, zm.: Nr 220, poz. 1601, Nr 225, poz. 1635, Nr 245, poz. 1775, Nr 249, poz. 1828, Nr 251, poz. 1847) Rada Miasta Lubawa uchwala, co następuje:

§ 1. 1. Dienne stawki opłaty targowej od osób fizycznych, prawnych i jednostek organizacyjnych nie posiadających osobowości prawnej dokonujących sprzedaży na targowiskach wynoszą:

- 1) przy sprzedaży od każdej wystawionej na sprzedaż sztuki:
 - a) konie powyżej 6-go miesiąca 21 zł,
 - b) bydło powyżej 6-go miesiąca 11 zł,
 - c) cielęta i źrebięta do 6-go miesiąca 6 zł,
- 2) przy sprzedaży z wozu konnego, pojazdu mechanicznego (za wjazd):
 - a) trzody chlewnej za 1 sztukę 1,5 zł,
 - b) innych produktów rolnych 11 zł,
 - c) powyżej 0,9 t ładowności całkowitej 23 zł,
- 3) przy sprzedaży obnośnej z ręki, koszyka, skrzynki, wiadra, wózka, roweru, od indywidualnych producentów sprzedających wytwory swojej produkcji (ser, masło, jaja, warzywa, jagody, grzyby, kwiaty) 5,5 zł,
- 4) przy sprzedaży z 1 stanowiska - stołu artykułów spożywczych i przemysłowych 16 zł,
- 5) przy sprzedaży artykułów spożywczych i przemysłowych przekraczających powierzchnię stołu - stanowiska 21 zł,

6) przy sprzedaży giełdowej samochodów i maszyn rolniczych 21 zł,

7) przy sprzedaży bufetowej z różna 21 zł.

2. Terminem płatności opłaty określonej w ust. 1 jest dzień dokonania sprzedaży.

§ 2. 1. Opłatę targową pobiera się w drodze inkasa. Ustala się inkasenta - Spółdzielnię Rolniczo-Handlową „ROLNIK” w Lubawie.

2. Inkasent obowiązany jest wręczyć osobie uiszczającej opłatę pokwitowanie w formie biletu - druk ścisłego zarachowania, zaewidencjonowanego w Urzędzie Miasta.

3. Wpływy z inkasa opłaty targowej podlegają w całości odprowadzeniu na rachunek Urzędu Miasta w Lubawie raz w tygodniu.

4. Ustala się wynagrodzenie inkasenta w wysokości 80 % zainkasowanej opłaty targowej, płatne na rachunek bankowy inkasenta w terminie do 15-go po upływie miesiąca za który następuje rozliczenie.

§ 3. Traci moc uchwała Nr III/17/02 z dnia 11 grudnia 2002 r. w sprawie stawek opłaty targowej i sposobu jej poboru.

§ 4. Wykonanie uchwały powierza się Burmistrzowi Miasta Lubawa.

§ 5. Uchwała podlega ogłoszeniu w Dzienniku Urzędowym Województwa Warmińsko-Mazurskiego i obowiązuje od 1 stycznia 2008 r.

§ 6. Uchwała podlega podaniu do publicznej wiadomości poprzez rozplakatowanie obwieszczeń na tablicach ogłoszeń Urzędu Miasta i na targowiskach miejskich.

Wiceprzewodniczący Rady
Zygmunt Grubalski

2197

UCHWAŁA Nr VII/36/07
Rady Gminy Dubeninki
z dnia 27 września 2007 r.

w sprawie określania tygodniowego obowiązkowego wymiaru zajęć nauczycieli realizujących w ramach etatu zajęcia o różnym wymiarze pensum.

Na podstawie art. 40 ust. 1 ustawy z dnia 8 marca 1990 r. o samorządzie gminnym (Dz. U. z 2001 r. Nr 142, poz. 1591 z późn. zm.) oraz art. 42, ust. 7 pkt 3 i art. 91d, pkt 1 ustawy z dnia 26 stycznia 1982 r. - Karta Nauczyciela (Dz. U. z 2006 r. Nr 97, poz. 674 z późn. zm.) po uzyskaniu pozytywnej opinii Warmińsko Mazurskiego Kuratora Oświaty - Rada Gminy uchwala, co następuje:

§ 1. 1. Tygodniowy obowiązkowy wymiar godzin zajęć nauczycieli realizujących obowiązki określone dla stanowisk o różnym tygodniowym obowiązkowym wymiarze godzin oblicza się według wzoru:

$$P = (N1: N) \times P1 + (N2: N) \times P2 + (N3: N) \times P3 + ..$$

gdzie:

P - tygodniowy obowiązkowy wymiar godzin,

P1, P2, P3 - tygodniowy obowiązkowy wymiar godzin na stanowisku,

N - łączna liczba godzin pracy wg arkusza organizacyjnego szkoły,

N1, N2, N3, - liczba godzin pracy na stanowisku wg arkusza organizacyjnego.

2. Wymiar, o którym mowa w ust. 1 przyjmuje się w pełnych godzinach w ten sposób, że wymiar do 0,49 godziny pomija się, a co najmniej 0,50 godziny liczy się za pełną godzinę.

3. Do liczby godzin pracy, o których mowa w ust. 1 nie zalicza się godzin doraźnych zastępstw.

4. Wszystkie godziny realizowane powyżej tak ustalonego pensum stanowić będą godziny ponadwymiarowe.

§ 2. Określa się tygodniowy obowiązkowy wymiar godzin pedagoga szkolnego w ilości 26 godzin.

§ 3. Wykonanie uchwały powierza się Wójtowi Gminy.

§ 4. Uchwała wchodzi w życie po upływie 14 dni od dnia ogłoszenia w Dzienniku Urzędowym Województwa Warmińsko-Mazurskiego.

Przewodnicząca Rady Gminy
Lidia Stabulewska

2198

UCHWAŁA Nr XV/97/07
Rady Gminy Działdowo
z dnia 27 września 2007 r.

w sprawie zmiany granic sołectwa Burkat i sołectwa Komorniki.

Na podstawie art. 5 ust. 1 i 2, art. 5a ust. 1 ustawy z dnia 8 marca 1990 r. o samorządzie gminnym (Dz. U. z 2001 r. Nr 142, poz. 1591 ze zm.) Rada Gminy Działdowo uchwala, co następuje:

§ 1. Po przeprowadzeniu konsultacji z mieszkańcami sołectwa Burkat i sołectwa Komorniki postanawia się dokonać zmiany granic tych sołectw poprzez odłączenie od sołectwa Burkat działek: Nr 378 o powierzchni 1,4200 ha, Nr 379/1 o powierzchni 0,0800 ha, Nr 379/2 o powierzchni 0,0400 ha, Nr 380/1 o powierzchni 0,0100 ha, Nr 380/2 o powierzchni 0,2200 ha, Nr 381 o powierzchni

0,1100 ha, Nr 382 o powierzchni 0,9600 i przyłączenie tych działek do sołectwa Komorniki.

§ 2. Wykonanie uchwały powierza się Wójtowi Gminy.

§ 3. Uchwała wchodzi w życie po upływie 14 dni od dnia opublikowania w Dzienniku Urzędowym Województwa Warmińsko-Mazurskiego.

Przewodnicząca Rady Gminy
Miroslaw Zieliński

2199

UCHWAŁA Nr XV/98/07 Rady Gminy Działdowo z dnia 27 września 2007 r.

w sprawie ustalenia „Wieloletniego programu gospodarowania mieszkaniowym zasobem Gminy Działdowo na lata 2007-2011”.

Na podstawie art. 21 ust. 1 pkt 1 ustawy z dnia 21 czerwca 2001 r. o ochronie praw lokatorów, mieszkaniowym zasobie gminy i o zmianie Kodeksu Cywilnego (t.j. Dz. U. z 2005 r. Nr 31, poz. 266 zm. Dz. U. z 2006 r. Nr 249, poz. 1833) oraz art. 40 ust. 2 pkt 3 ustawy z dnia 8 marca 1990 r. o samorządzie gminnym (t.j. Dz. U. z 2001 r. Nr 142, poz. 1591 oraz z 2002 r. Nr 23, poz. 220, Nr 62, poz. 558, Nr 113, poz. 984, Nr 153, poz. 1271, Nr 214, poz. 1806 z 2003 r. Nr 80, poz. 717, Nr 162, poz. 1568 z 2004 r. Nr 102, poz. 1055, Nr 115, poz. 1203 z 2005 r. Nr 172, poz. 1441, Nr 175, poz. 1457 z 2006 r. Nr 17, poz. 128, Nr 181, poz. 1337) Rada Gminy Działdowo uchwala, co następuje:

§ 1. Przyjmuje się „Wieloletni program gospodarowania mieszkaniowym zasobem Gminy Działdowo na lata 2007-2011” stanowiący załącznik do niniejszej uchwały.

§ 2. Wykonanie uchwały powierza się Wójtowi Gminy Działdowo.

§ 3. Uchwała podlega ogłoszeniu w Dzienniku Urzędowym Województwa Warmińsko-Mazurskiego i wchodzi w życie po upływie 14 dni od dnia jej ogłoszenia.

Przewodniczący Rady Gminy
Miroslaw Zieliński

Załącznik
do uchwały Nr XV/98/07
Rady Gminy Działdowo
z dnia 27 września 2007 r.

WIELOLETNI PROGRAM GOSPODAROWANIA MIESZKANIOWYM ZASOBEM GMINY DZIAŁDOWO NA LATA 2007-2011.

§ 1. „Wieloletni program gospodarowania mieszkaniowym zasobem Gminy Działdowo na lata 2007-2011” zwany w dalszej części „programem” ma za zadanie stworzyć podstawowe zasady gospodarowania mieszkaniowym zasobem Gminy Działdowo oraz ustalić strategię działania władz samorządowych w zakresie szeroko pojętej polityki mieszkaniowej, która tworzy warunki do zaspokojenia potrzeb mieszkaniowych.

§ 2. Prognozuje się wielkość oraz stan techniczny zasobu mieszkaniowego gminy w latach 2007-2011 w sposób następujący:

TABELA Nr 1. Wielkość zasobu mieszkaniowego.

Lata	Ogółem lokale mieszkalne	Lokale socjalne	Pozostałe lokale mieszkalne
2007	80	-	80
2008	70	-	70
2009	60	5	55
2010	45	5	40
2011	35	5	30

TABELA Nr 2. Stan techniczny zasobu mieszkaniowego.

Lata	Lokale socjalne			Pozostałe lokale mieszkalne		
	Dobry stan techniczny	Średni stan techniczny	Zły stan techniczny	Dobry stan techniczny	Średni stan techniczny	Zły stan techniczny
2007	-	-	-	10	14	48
2008	-	-	-	14	14	42
2009	5	-	-	17	12	26
2010	5	-	-	15	8	17
2011	5	-	-	10	8	12

§ 3. 1. Wykazane w § 8 środki finansowe na remonty przeznaczone będą na wykonanie prac awaryjnych oraz konserwacji bieżącej. Wykonanie modernizacji lub inwestycji wymagało będzie zabezpieczenia większych środków finansowych, które wynikały będą z opracowanych dokumentacji technicznych.

2. Jak wynika z tabeli Nr 2, około 30 % lokali znajduje się w dobrym i średnim stanie technicznym. Pozostałe wymagają kapitalnych remontów i modernizacji.

TABELA Nr 3. Plan remontów i modernizacji.

Lata	Miejscowość	Zakres prac remontowych
2007	Komorniki 14-budynek 5-lokalowy	Wymiana pokrycia dachowego na papę termozgrzewalną wraz z obróbkami blacharskimi.
	Burkat 41/2-budynek 2-lokalowy	Rozdział instalacji elektrycznej.
	Zakrzewo 43/5-budynek 5-lokalowy	Rozdział instalacji elektrycznej.
2008	Ruszkowo 65-budynek 4-lokalowy	Modernizacja instalacji c.o. wraz z wymianą pieca.
	Pierławki 22-budynek 5-lokalowy	Naprawa pokrycia dachowego i wymiana drzwi wejściowych. Remont dachu, wymiana stolarki oraz modernizacja instalacji elektrycznej.
	Wysoka 18-budynek 1-lokalowy	
2009	Turza Wielka 24-budynek 3-lokalowy	Remont dachu i wykonanie opaski ocieplającej.
	Rywociny 5-budynek 1-lokalowy	Naprawa dachu i wymiana drzwi wejściowych.
2010	Uzdowo 92-budynek 3-lokalowy	Remont dachu.
	Kurki 45-budynek 3-lokalowy	Remont dachu.

2011	Kurki 44-budynek 3-lokalowy Stawkowo 18-budynek 4-lokalowy	Remont dachu, przebudowa kominów i wymiana stolarki. Remont dachu.
------	---	---

§ 4. W okresie objętym programem planuje się sprzedaż 50 lokali mieszkalnych.

TABELA Nr 4. Planowana sprzedaż zasobu mieszkaniowego.

Lata	Planowana sprzedaż lokali
2007	10
2008	15
2009	15
2010	10
2011	10

§ 5. 1. Ogólne zasady polityki czynszowej ustala ustawa z dnia 21 czerwca 2001 roku o ochronie praw lokatorów, mieszkaniowym zasobie gminy i zmianie Kodeksu Cywilnego.

2. Gmina Działdowo w celu poprawienia stanu mieszkaniowego zasobu gminy preferować będzie podwyżki stawek bazowych ze względu na fakt, iż w latach poprzednich stawka bazowa dalece odbiegała od stawki odtworzeniowej 1 m² powierzchni użytkowej lokali. Kontynuowana będzie również polityka zróżnicowania stawek czynszu za lokale w zależności od ich położenia, stanu technicznego, wyposażenia oraz zasilania w media.

TABELA Nr 5. Czynniki wpływające na poziom czynszu.

Obniżające stawkę bazową.	% obniżki w stosunku do stawki bazowej.
Lokal bez instalacji wodociągowej	5 %
Lokal bez instalacji kanalizacyjnej	5 %
Brak centralnego ogrzewania	5 %
Lokal bez łazienki	5 %
Lokal bez wc	5 %
Zły stan techniczny lokalu	do 10 %

TABELA Nr 6. Zróżnicowanie czynszu w zależności od położenia lokalu na terenie gminy.

Strefa	Miejscowość	% obniżki w stosunku do stawki bazowej.
I	Księży Dwór, Rudolfowo, Malinowo, Uzdowo, Burkat, Filice.	2 %
II	Ruszkowo, Turza Wielka, Kisiny, Kurki, Gnojono, Petrykozy, Mysłęta, Zakrzewo, Rywociny, Stawkowo, Gnojenko, Pierławki, Wysoka, Niestoja.	3 %
III	Jankowice, Wilamowo, Pożary, Mocznicza, Bursz, Lipówka, Gąsiorowo, Sękowo, Komorniki, Drzazgi, Grzybiny, Prusinowo, Kramarzewo, Krasnołaka.	4 %

§ 6. 1. Na wniosek najemcy Wójt Gminy może zastosować obniżkę czynszu naliczonego zgodnie z obowiązującymi stawkami wg następujących zasad:

- 1) najemca ubiegający się o obniżkę czynszu obowiązany jest przedstawić deklarację o wysokości dochodów członków gospodarstwa domowego;
- 2) średni dochód na członka gospodarstwa domowego w okresie trzech miesięcy poprzedzający miesiąc, w którym został złożony wniosek nie może przekraczać 500,00 zł;
- 3) za dochód, o którym mowa w ust. 1 pkt 2, uważa się dochód w rozumieniu przepisów o dodatkach mieszkaniowych. W sprawach dotyczących deklarowania oraz wzoru deklaracji o wysokości

dochodów członków gospodarstwa domowego i rodzaju dokumentów, które powinny być przez składających deklaracje przechowywane w celu udostępnienia na żądanie właściciela, stosuje się odpowiednio przepisy o dodatkach mieszkaniowych;

- 4) w razie wątpliwości, co do wiarygodności danych zawartych w przedstawionej deklaracji, właściciel może żądać od wnioskodawcy dostarczenia zaświadczenia naczelnika właściwego miejscowo urzędu skarbowego o wysokości dochodów uzyskanych przez tę osobę oraz innych członków jej gospodarstwa domowego;
- 5) właściciel może odstąpić od obniżenia czynszu, jeżeli w wyniku przeprowadzenia wywiadu środowiskowego ustali, że występuje rażąca dysproporcja między niskimi dochodami wykazanymi w złożonej deklaracji a faktycznym stanem majątkowym wnioskodawcy wskazującym, że jest on w stanie uiszczać czynsz nie obniżony, wykorzystując własne środki i posiadane zasoby finansowe;
- 6) do sposobu przeprowadzenia wywiadu środowiskowego stosuje się odpowiednio przepisy w sprawie sposobu przeprowadzenia wywiadu środowiskowego, wzoru kwestionariusza wywiadu oraz oświadczenia o stanie majątkowym wnioskodawcy i innych członków jego gospodarstwa domowego, a także wzoru legitymacji pracownika upoważnionego do przeprowadzenia wywiadu;
- 7) w przypadku złożenia deklaracji niezgodnej z prawdą, najemca obowiązany zwrócić właścicielowi 200 % kwoty nienależnie otrzymanego obniżenia czynszu,
- 8) wnioskodawcy, który nie złożył deklaracji lub nie dostarczył na żądanie właściciela zaświadczenia, o którym mowa w ust. 1 pkt 4, obniżki czynszu nie udziela się. A jeśli wnioskodawca korzysta z obniżek udzielonych wcześniej, odstępuje się od stosowania obniżek po upływie terminu, w którym powinien on dostarczyć deklarację lub zaświadczenie,
- 9) obniżki, o których mowa w ust. 2, mogą być stosowane także w stosunku do podnajemców, którzy używają lokali wynajmowanych przez gminę od innych właścicieli i podnajmowanych tym podnajemcom.

2. Czynsz może być obniżony w następujących proporcjach:

- 1) jeżeli dochód nie przekracza 100,00zł na osobę obniżka wynosi 15 % ustalonej stawki czynszu,
- 2) jeżeli dochód mieści się w przedziale od 101,00 zł do 300,00 zł na osobę obniżka wynosi 10 % ustalonej stawki czynszu,
- 3) jeżeli dochód mieści się w przedziale od 301,00 zł do 500,00 zł na osobę obniżka wynosi 5 % ustalonej stawki czynszu,
- 4) obniżki, o których mowa w ust. 2 udziela się najemcy na okres 12 miesięcy. W przypadku gdy utrzymujący się niski dochód gospodarstwa domowego to uzasadnia, Wójt Gminy, na wniosek najemcy, może udzielać obniżek czynszu na kolejne okresy dwunastomiesięczne.

TABELA Nr 7. Prognozowane wysokości stawek czynszowych.

Lata	Stawka bazowa	Stawka minimalna	Stawka dla lokali socjalnych
2007	1,76	0,97	0,88
2008	1,86	1,02	0,93
2009	1,90	1,05	0,95
2010	1,96	1,08	0,98
2011	2,00	1,10	1,00

§ 7. Ustala się, że w latach 2007-2011 zarządzanie lokalami wchodzącymi w skład mieszkaniowego zasobu gminy będzie się odbywało na zasadach dotychczasowych tj. obsługa techniczna lokali komunalnych w zakresie realizacji niezbędnych prac remontowo-adaptacyjnych oraz prowadzenie dokumentacji związanej z gospodarką mieszkaniową w zakresie najmu prowadzone będą przez Urząd Gminy. W związku z projektowaną zmianą ustawy o finansach publicznych, przewiduje się zmiany w zakresie zarządzania mieszkaniowym zasobem gminy.

§ 8. Źródłem finansowania gospodarki mieszkaniowej w kolejnych latach programu będą środki pieniężne pochodzące z wpływów z opłat z tytułu najmu oraz dotacje z budżetu gminy.

TABELA Nr 8. Źródła finansowania gospodarki mieszkaniowej / w tys. zł /.

Lata	Wpływy z opłat z tytułu najmu	Dotacja z budżetu gminy
2007	55,0	20,0
2008	45,0	-
2009	40,0	40,0

2010	40,0	-
2011	35,0	-

TABELA Nr 9. Wysokość wydatków / w tys. zł /.

Lata	Wydatki razem	Koszty bieżącej eksploatacji	Wydatki inwestycyjne
2007	75,0	40,0	35,0
2008	45,0	35,0	10,0
2009	80,0	35,0	45,0
2010	40,0	40,0	-
2011	35,0	35,0	-

§ 9. Działania mające na celu poprawę wykorzystania i racjonalizację gospodarowania mieszkaniowym zasobem gminy będą wynikały z bieżących potrzeb eksploatacyjnych. Ze względu na różnorodność zasobów mieszkaniowych - pod względem wiekowym i technicznym - niezbędne jest określenie długofalowych działań mających na celu poprawę wykorzystania istniejącego zasobu mieszkaniowego, w tym dostosowanie wielkości lokali do ilości najemców, tj. program zamiany lokali. Podjęte zostaną również działania prowadzące do intensyfikacji sprzedaży lokali mieszkalnych.

2200

UCHWAŁA Nr XI/69/07

Rady Powiatu Iławskiego

z dnia 27 września 2007 r.

w sprawie pozbawienia dróg kategorii dróg powiatowych.

Na podstawie art. 12 ust. 11 ustawy z dnia 5 czerwca 1998 r. o samorządzie powiatowym (Dz. U. z 2001 r. Nr 142, poz. 1492, z późn. zm.) oraz art. 6a ust. 2 i art. 10 ust. 1 i 2 ustawy z dnia 21 marca 1985 r. o drogach publicznych (Dz. U. z 2007 r. Nr 19, poz. 115 z późn. zm.) na wniosek Burmistrza Miasta Lubawa, w porozumieniu z Zarządem Województwa Warmińsko-Mazurskiego, po zasięgnięciu opinii zarządów sąsiednich powiatów, Rada Powiatu Iławskiego uchwala, co następuje:

§ 1. Pozbawia się kategorii drogi powiatowej, drogi o znaczeniu lokalnym położone w mieście Lubawa:

- 1) droga nr 2851 N o długości 0,107 km - ul. Jagiellońska;
- 2) droga nr 2853 N o długości 0,537 km - ul. Kwiatowa;
- 3) droga nr 2854 N o długości 0,340 km - ul. Ogrodowa;
- 4) droga nr 2855 N o długości 0,307 km - ul. Pawia;

- 5) droga nr 2858 N o długości 0,046 km - ul. Ratuszowa;
- 6) droga nr 2860 N o długości 0,050 km - ul. Plac 700-lecia;
- 7) droga nr 2861 N o długości 0,522 km - ul. Św. Barbary.

§ 2. Uchwałę wykona Zarząd Powiatu.

§ 3. 1. Uchwała podlega publikacji w Dzienniku Urzędowym Województwa Warmińsko-Mazurskiego.

2. Uchwała wchodzi w życie z dniem 1 stycznia 2008 r., jednak nie wcześniej niż po upływie 14 dni od dnia publikacji.

Przewodniczący Rady Powiatu
Ryszard Koziowski

2201

UCHWAŁA Nr XIV/82/07
Rady Powiatu w Mrągowie
z dnia 27 września 2007 r.

w sprawie zmian Statutu Powiatu w Mrągowie.

Na podstawie art. 12 pkt 1 ustawy z dnia 5 czerwca 1998 r. o samorządzie powiatowym (tekst jednolity Dz. U. z 2001 r. Nr 142, poz. 1592, z późn. zm.) Rada Powiatu uchwala, co następuje:

§ 1. Uchwala się zmiany do Statutu Powiatu w Mrągowie w brzmieniu stanowiącym załącznik do uchwały.

§ 2. Uchwała wchodzi w życie po upływie 14 dni od dnia ogłoszenia w Dzienniku Urzędowym Województwa Warmińsko-Mazurskiego.

Przewodniczący Rady Powiatu
Lucjan Kulik

Załącznik
do uchwały Nr XIV/82/07
Rady Powiatu w Mrągowie
z dnia 27 września 2007 r.

W załączniku Nr 1
1) w § 37 ust. 2 wyraz „czterech” zastępuje się wyrażeniem „2 - 4”.

2202

UCHWAŁA Nr VIII/47/07
Rady Gminy w Kruklankach
z dnia 28 września 2007 r.

w sprawie określenia górnych stawek opłat za usługi usuwania odpadów z nieruchomości.

Na podstawie art. 7 ust. 1 pkt 3 i art. 18 ust. 2 pkt 15 ustawy z dnia 8 marca 1990 r. o samorządzie gminnym (tj. Dz. U. z 2001 r. Nr 142, poz. 1591 ze zm.) oraz art. 3 i art. 6 ust. 2 i 4 ustawy z dnia 13 września 1996 r. o utrzymaniu czystości i porządku w gminach (Dz. U. Nr 132, poz. 622 ze zm.) i art. 9 ustawy z dnia 5 lipca 2001 r. o cenach (Dz. U. Nr 97, poz. 1050 ze zm.) Rada Gminy w Kruklankach uchwala, co następuje :

§ 1. Ustala się górne stawki opłat ponoszonych przez właścicieli nieruchomości za usługi odbierania odpadów komunalnych oraz opróżniania zbiorników bezodpływowych i transportu nieczystości ciekłych w wysokościach określonych w załączniku nr 1 do niniejszej uchwały.

§ 2. 1. Jeżeli odpady są gromadzone w sposób selektywny stawka ulega obniżeniu o wartość określoną w załączniku nr 1 do niniejszej uchwały.

2. Za selektywne uważa się zbieranie odpadów w sposób zapewniający odbiór w odrębnych pojemnikach lub workach co najmniej: 1) odpadów papierowych i kartonowych, 2) odpadów z tworzyw sztucznych, 3) odpadów metalowych, 4) pozostałych odpadów.

§ 3. Wykonanie uchwały powierza się Wójtowi Gminy.

§ 4. Uchwała wchodzi w życie po upływie 14 dni od dnia ogłoszenia w Dzienniku Urzędowym Województwa Warmińsko-Mazurskiego.

Przewodniczący Rady Gminy
Stanisław Gąsior

Załącznik Nr 1
do uchwały Nr VIII/47/07
Rady Gminy w Kruklankach
z dnia 28 września 2007 r.

Górne stawki opłat za usługi usuwania odpadów z nieruchomości.

Lp.	Rodzaj usługi	Jednostka miary	Cena brutto za usługę	Obniżka % w stosunku do stawki bazowej w przypadku selektywnej zbiórki i transportu odpadów komunalnych
1.	Odbiór odpadów komunalnych z pojemnika 110 l (obejmujący: dzierżawę, transport, opłaty składowania, podatki) raz w miesiącu	zł/ m –c	14,00	20 %
2.	Odbiór odpadów komunalnych z pojemnika 110 l (obejmujący dzierżawę, transport, opłaty składowania, podatki) dwa razy w miesiącu	zł / m-c	24,00	20 %
3.	Odbiór odpadów komunalnych (obejmujący: opłaty składowania, podatki) składowanych w kontenerach o poj. 240 l	zł / m-c	25,00	20 %
4.	Odbiór odpadów komunalnych (obejmujący: opłaty składowania, podatki) składowanych w kontenerach o poj. 1100 l	zł / m – c	62,00	20%
5.	Dzierżawa pojemnika 240 l	zł / m-c	4,00	-----
6.	Dzierżawa pojemnika 1,1 m ³	zł / m-c	10,00	-----
7.	Dojazd usługodawcy celem odbioru odpadów komunalnych	zł / km	2,80	-----
8.	Dodatkowy wywóz odpadów komunalnych w ilości 1 m ³	m ³	60,00	20 %
9.	Wywóz nieczystości płynnych ze zbiorników bezodpływowych i ich transport do punktu zlewnego	zł/m ³	23,00	-----

2203

UCHWAŁA Nr VIII/48/07

**Rady Gminy w Kruklankach
z dnia 28 września 2007 r.**

w sprawie określenia liczby licencji na wykonywanie transportu drogowego taksówką.

Na podstawie art. 6 ust. 6 ustawy z dnia 6 września 2001 r. o transporcie drogowym (tekst jednolity Dz. U. z 2007 r. Nr 125, poz. 874) oraz art. 40 ust. 1 i art. 41 ust. 1 ustawy z dnia 8 marca 1990 r. o samorządzie gminnym (tekst jednolity Dz. U. Nr 142, poz. 1591 z 2001 r. z późn. zm.; Dz. U. z 2002 r. Nr 23, poz. 220; Nr 62, poz. 558; Nr 113, poz. 984; Nr 154, poz. 1271; Nr 214, poz. 1806 z 2003 r. Nr 80, poz. 717, Nr 162, poz. 1568 z 2004 r. Nr 102, poz. 1055, Nr 116, poz. 1203; z 2005 r. Nr 172, poz. 1441; Nr 175, poz. 1457; z 2006 r. Nr 17, poz. 128, Nr 146, poz. 1055; Nr 181, poz. 1337) Rada Gminy uchwala, co następuje:

§ 1. Określa się na 2007 rok dla Gminy Kruklanki liczbę przeznaczonych do wydania licencji na wykonywanie transportu drogowego taksówką w ilości: 3 licencje.

§ 2. Wykonanie uchwały powierza się Wójtowi Gminy.

§ 3. Uchwała wchodzi w życie po upływie 14 dni od dnia ogłoszenia w Dzienniku Urzędowym Województwa Warmińsko-Mazurskiego.

Przewodniczący Rady Gminy
Stanisław Gašior

2204

UCHWAŁA Nr 52/313/07/III Zarządu Województwa Warmińsko-Mazurskiego z dnia 24 września 2007 r.

zmieniająca uchwałę Nr 18/115/05/II Zarządu Województwa Warmińsko-Mazurskiego z dnia 10 maja 2005 roku w sprawie określenia „Wykazu zawodów, w których za przygotowanie zawodowe młodocianych pracowników zatrudnionych na podstawie umowy o pracę, może być dokonana refundacja kosztów wynagrodzeń i składek na ubezpieczenie społeczne poniesionych przez pracodawcę.

Na podstawie art. 41 ust. 1 ustawy z dnia 5 czerwca 1998 r. o samorządzie województwa (Dz. U. Nr 142, poz. 1590 z 2001 r. z późn. zm.) oraz art. 8 ust. 1 pkt 15 ustawy z dnia 20 kwietnia 2004 roku o promocji zatrudnienia i instytucjach rynku pracy (Dz. U. Nr 99, poz. 1001 z późn. zm.) oraz rozporządzenia Ministra Pracy i Polityki Społecznej z dnia 8 grudnia 2004 r. w sprawie klasyfikacji zawodów i specjalności dla potrzeb rynku pracy oraz zakresu jej stosowania (Dz. U. Nr 265, poz. 2644 z późn. zm.) uchwała się, co następuje:

§ 1. W § 1 uchwały Nr 18/115/05/II Zarządu Województwa Warmińsko-Mazurskiego z dnia 10 maja 2005 roku, w sprawie określenia „Wykazu zawodów, w których za przygotowanie zawodowe młodocianych pracowników zatrudnionych na podstawie umowy o pracę może być dokonywana refundacja kosztów wynagrodzeń i

składek na ubezpieczenie społeczne poniesionych przez pracodawcę”, zmienionej uchwałą Nr 31/176/06/II z dnia 30 czerwca 2006 roku, dotychczasowy załącznik otrzymuje brzmienie określone w załączniku do niniejszej uchwały.

§ 2. Wykonanie uchwały powierza się Dyrektorowi Wojewódzkiego Urzędu Pracy w Olsztynie.

§ 3. Uchwała wchodzi w życie z dniem podjęcia i podlega ogłoszeniu w Dzienniku Urzędowym Województwa Warmińsko-Mazurskiego.

Przewodniczący Zarządu
Województwa Warmińsko-Mazurskiego
Jacek Protas

Załącznik Nr 1
do uchwały Nr 52/313/07/III
Zarządu Województwa Warmińsko-Mazurskiego
z dnia 24 września 2007 r.

Wykaz zawodów, w których za przygotowanie zawodowe młodocianych pracowników zatrudnionych na podstawie umowy o pracę może być dokonana refundacja kosztów wynagrodzeń i składek na ubezpieczenie społeczne poniesionych przez pracodawców.

Kod zawodów	Opis grupy zawodów opis zawodu
3131	Fotografowie i operatorzy urządzeń do rejestracji obrazu i dźwięku
313104	Fotograf
3222	Optycy
322201	Optyk okularowy
3229	Średni personel ochrony zdrowia gdzie indziej nieskwalifikowany
322904	Protetyk słuchu
5122	Kucharze
512201	Kucharz
512202	Kucharz małej gastronomii
512203	Szef kuchni (kuchmistrz)
5123	Kelnerzy i pokrewni
512301	Bufetowy (barman)
512302	Kelner
5133	Pracownicy domowej opieki osobistej
513301	Opiekunka domowa
513302	Siostra PCK
5141	Fryzjerzy, kosmetyczki i pokrewni
514101	Charakteryzator
514102	Fryzjer
514103	Kosmetyczka
514104	Manikiurzystka

514105	Pedikiurzystka
514108	Wizażystka
514109	Fryzjer damski ¹
514110	Fryzjer męski
5144	Praktykujący niekonwencjonalne metody terapii
514402	Bioenergoterapeuta
514902	Radiesteta
5159	Pracownicy usług ochrony gdzie indziej nieskwalifikowani
515902	Pracownik ochrony mienia i osób (zawód szkolny: technik ochrony fizycznej osób i mienia)
5221	Sprzedawcy i demonstratorzy
522101	Antykwariusz
522102	Bukieciarz
522103	Demonstrator wyrobów
522104	Ekspedient w punkcie usługowym
522105	Ekspedytor sprzedaży wysyłkowej/internetowej
522106	Księgarz
522107	Sprzedawca
522108	Sprzedawca w stacji paliw
6211	Ogrodnicy producenci warzyw, kwiatów i pokrewni
621101	Ogrodnik producent nasion
621102	Ogrodnik szkółkarz
621103	Ogrodnik - uprawa grzybów jadalnych
621104	Ogrodnik - uprawa roślin ozdobnych
621105	Ogrodnik - uprawa warzyw polowych
621106	Ogrodnik - uprawy pod osłonami
621107	Producent i zbieracz ziół
6212	Ogrodnicy terenów zieleni
621201	Ogrodnik terenów zieleni
6213	Ogrodnicy sadownicy i pokrewni
621301	Rolnik chmielarz
7121	Murarze i pokrewni
712102	Murarz
712103	Zdun
7122	Betoniarze
712201	Betoniarz
712202	Betoniarz zbrojarz
7123	Cieśle, stolarze budowlani i pokrewni
712301	Cieśla
712302	Stolarz budowlany
712303	Szcutnik
7124	Robotnicy budowy dróg i pokrewni
712401	Brukarz
7129	Robotnicy budowlani robót stanu surowego i pokrewni gdzie indziej niesklasyfikowani
712901	Konserwator budynków
712902	Montażysta dekoracji
712903	Monter konstrukcji budowlanych
712904	Monter rusztowań
712905	Renowator zabytków architektury
712907	Monter reklam
7131	Dekarze
713101	Dekarz
7132	Posadzkarze i pokrewni
713201	Glazurnik
713202	Parkieciarz
713203	Posadzkarz
7133	Tynkarze i pokrewni
713301	Sztukator
713302	Tynkarz
7134	Monterzy izolacji
713401	Monter izolacji budowlanych
713403	Monter izolacji przemysłowych
7135	Szklarze i pokrewni
713501	Monter/składacz okien
713502	Monter żaluzji
713503	Szklarz budowlany
713504	Szklarz pojazdów
713505	Witrażownik
713506	Szklarz

¹ Zawody i specjalności wprowadzone na podstawie rozporządzenia Ministra Pracy i Polityki Społecznej z dnia 1 czerwca 2007 roku (Dz. U. Nr 106, poz. 727 i 728), zaznaczone są ciemnym kolorem.

7136	Monterzy instalacji i urządzeń sanitarnych
713601	Monter instalacji centralnego ogrzewania i ciepłej wody
713602	Monter instalacji gazowych
713603	Monter instalacji wentylacyjnych i klimatyzacyjnych
713604	Monter instalacji wodociągowych i kanalizacyjnych
713605	Studniarz
713690	Pozostali monterzy instalacji i urządzeń sanitarnych
7137	Monterzy sieci komunalnych
713701	Monter sieci ciepłych
713703	Monter sieci gazowych
713704	Monter sieci wodnych i kanalizacyjnych
7139	Robotnicy budowlani robót wykończeniowych i pokrewni gdzie indziej niesklasyfikowani
713901	Technolog robót wykończeniowych w budownictwie
7141	Malarze budowlani i pokrewni
714101	Malarz budowlany
714102	Malarz konstrukcji i wyrobów metalowych
714103	Malarz - tapeciarsz
7142	Lakiernicy
714201	Lakiernik samochodowy
714202	Lakiernik wyrobów drzewnych
714204	Malarz lakiernik wyrobów metalowych
714290	Pozostali lakiernicy
7143	Robotnicy czyszczący konstrukcje budowlane i pokrewni
714302	Czyściciel elewacji budowlanych
714303	Kominiarz
714304	Robotnik osuszania i odgrzybiania budowli
7211	Formierze, odlewnicy i pokrewni
7212	Spawacze i pokrewni
721101	Brązownik
721103	Ludwisarz
721104	Modelarz odlewniczy
721290	Pozostali spawacze i pokrewni
7213	Blacharze
721303	Blacharz samochodowy
721304	Blacharz budowlany
721305	Blacharz izolacji przemysłowych
721390	Pozostali blacharze
7221	Kowale, hartownicy i pokrewni
722101	Hartownik
722102	Kowal
722103	Kowal wyrobów zdobniczych
7222	Ślusarze i pokrewni
722201	Eguterzysta
722202	Płatnerz
722203	Rusznikarz
722204	Ślusarz
722205	Ślusarz galanterii metalowej
722206	Ślusarz narzędziowy
722207	Traser
7223	Ustawiacze-operatorzy obrabiarek skrawających do metali
722301	Frezer
722302	Strugacz
722303	Szlifierz metali
722304	Tokarz
722305	Ustawiacz maszyn do obróbki skrawaniem
722306	Wiertacz w metalu
7224	Szlifierze narzędzi i polerowacze metali
722401	Docieracz polerowacz
722402	Szlifierz ostrzarsz
7231	Mechanicy pojazdów samochodowych
723101	Mechanik autobusów
723102	Mechanik ciągników
723103	Mechanik pojazdów jednośladowych
723104	Mechanik samochodów ciężarowych
723105	Mechanik samochodów osobowych
723106	Mechanik pojazdów samochodowych
723190	Pozostali mechanicy pojazdów samochodowych
7233	Mechanicy - monterzy maszyn i urządzeń
723301	Mechanik maszyn i urządzeń budowlanych i melioracyjnych
723302	Mechanik maszyn i urządzeń do obróbki metali
723304	Mechanik maszyn i urządzeń przemysłowych
723306	Mechanik - operator pojazdów i maszyn rolniczych

723307	Mechanik silników spalinowych
723308	Mechanik urządzeń dźwignicowych (konserwator)
723309	Mechanik urządzeń klimatyzacyjnych
723310	Monter instalator urządzeń technicznych w budownictwie wiejskim
723312	Mechanik taboru kolejowego
724	Elektrycy (zawód szkolny: elektryk - obejmuje grupę średnią 724)
7241	Elektromechanicy
724101	Elektromechanik elektrycznych przyrządów pomiarowych
724102	Elektromechanik pojazdów samochodowych
724103	Elektromechanik sprzętu gospodarstwa domowego
724104	Elektromechanik urządzeń chłodniczych
724105	Elektromechanik urządzeń sterowania ruchem kolejowym
7242	Elektromonterzy
724201	Elektromonter (elektryk) zakładowy
724202	Elektromonter lotniczy
724203	Elektromonter maszyn elektrycznych
724207	Elektromonter prefabrykowanych stacji transformatorowych
724208	Elektromonter rozdzielni i podstacji trakcyjnych
724209	Elektromonter taboru szynowego
724210	Elektromonter telekomunikacyjnych urządzeń zasilających
724211	Elektromonter transformatorów
724212	Elektromonter układów pomiarowych i automatyki zabezpieczeniowej
724213	Elektromonter urządzeń dźwignicowych (konserwator)
724214	Elektromonter urządzeń sygnalizacyjnych
7243	Elektrycy budowłani i pokrewni
724301	Elektromonter instalacji elektrycznych
7251	Monterzy elektroniki (zawód szkolny: monter - elektronik - obejmuje grupę elementarną 7251)
725101	Monter elektronik - aparatura medyczna
725102	Monter elektronik - aparatura pomiarowa
725103	Monter elektronik - elektroniczne instrumenty muzyczne
725104	Monter elektronik - elektroniczny sprzęt sygnalizacyjny i systemy sygnalizacyjne
725105	Monter elektronik - instalacja anten
725106	Monter elektronik - naprawa sprzętu audiowizualnego
725107	Monter elektronik - sprzęt komputerowy
725108	Monter elektronik - układy elektroniczne automatyki przemysłowej
725109	Monter elektronik - urządzenia radiokomunikacyjne
725110	Monter elektronik - urządzenia radiowo-telewizyjne
725113	Instalator systemów alarmowych
7252	Monterzy sieci i urządzeń telekomunikacyjnych (zawód szkolny: monter sieci i urządzeń telekomunikacyjnych - obejmuje grupę elementarną 72520)
7253	Monterzy mechatroniki
725301	Monter mechatronik
7311	Mechanicy precyzyjni (zawód szkolny: mechanik precyzyjny - obejmuje grupę elementarną 7311)
731101	Grawer
731102	Mechanik automatyki przemysłowej i urządzeń precyzyjnych
731103	Optyk mechanik
731104	Ortopeda mechanik
731105	Zegarmistrz
7312	Monterzy instrumentów muzycznych (zawód szkolny : monter instrumentów muzycznych - obejmuje grupę elementarną 7312)
731202	Monter fortepianów i pianin
731206	Organomistrz
7313	Jubilerzy, złotnicy i pokrewni
731301	Bursztyniarz
731303	Metaloplastyk
731304	Szlifierz kamieni szlachetnych i ozdobnych
731305	Szlifierz polerowacz wyrobów artystycznych
731306	Złotnik -jubiler
7321	Formowacze wyrobów ceramicznych i pokrewni
732101	Ceramik wyrobów ceramiki budowlanej
732102	Ceramik wyrobów użytkowych i ozdobnych
7324	Zdobnicy ceramiki, szkła i pokrewni
732404	Pozłotnik
732406	Zdobnik ceramiki
732407	Zdobnik szkła
7331	Wytwórcy wyrobów galanterijnych, pamiątkarskich i pokrewnych
733101	Fajkarz
733103	Rzeźbiarz w drewnie
7341	Składacze tekstów
734101	Komputerowy składacz tekstu
734102	Operator fotoskładu
734103	Drukarz

7343	Kopiści, trawiacze, grawerzy i pokrewni
734301	Giloszer
734302	Grawer poligraficzny
734303	Kopista poligraficzny
734304	Moletownik
734305	Montażysta reprodukcyjny
734306	Retuszer poligraficzny
734307	Rysownik litograficzny
734308	Rytownik
734309	Trawiacz poligraficzny
7344	Fotografowie poligraficzni
734401	Fotograf poligraficzny
734402	Fotograf w drukarni filmowej (tkaniny)
734403	Operator skanerów formowych
7345	Introligatorzy (zawód szkolny: introligator - obejmuje grupę elementarną 7345)
734501	Introligator galanteryjny
734502	Introligator poligraficzny
734590	Pozostali introligatorzy
7346	Drukarze sitodrukowi i pokrewni
734601	Drukarz sitodrukowy
734602	Drukarz tkanin
7411	Masarze, robotnicy w przetwórstwie ryb i pokrewni
741101	Garmażer
741102	Przetwórcza ryb
741103	Rozbieracz - wykrawacz
741104	Rzeźni k wędliniarz
741105	Ubojowy
7412	Piekarze, cukiernicy i pokrewni
741201	Cukiernik
741202	Karmelarz
741203	Piekarz
7414	Robotnicy przetwórstwa surowców roślinnych
741401	Młynarz
7421	Robotnicy przygotowujący drewno i pokrewni
742 190	Pozostali robotnicy przygotowujący drewno i pokrewni
7422	Stolarze i pokrewni
742201	Bednarz
742202	Gięciarz drewna
742203	Kołodziej
742204	Stolarz
742205	Stolarz galanterii drzewnej
742206	Stolarz mebli artystycznych i wzorcowych
742207	Stolarz meblowy
742208	Stolarz modelarz instrumentów muzycznych
7423	Ustawiacze - operatorzy maszyn do obróbki drewna i pokrewni
742306	Tartacznik
742307	Tokarz w drewnie
7424	Plecionkarze, szczotkarze i pokrewni
742401	Koszykarz - plecionkarz
7432	Tkacze, dziewiarze i pokrewni (zawód szkolny: rękodzielnik wyrobów włókienniczych - obejmuje grupę elementarną 7432)
743201	Arkadownik
743202	Dziewiarz
743203	Koronkarka
743204	Plecionkarz
743205	Renowator tkanin unikatowych
743206	Tkacz
7433	Krawcy, kapelusznicy i pokrewni
743301	Bielizniarz
743302	Gorseciarka
743303	Kapelusznik-czapnik
743304	Krawiec
743305	Modystka
743306	Rękawicznik
7434	Kuśnierze i pokrewni
743401	Kożusznik
743402	Kuśnierz
7435	Krojczowie
743 501	Krojczy
7436	Szwaczki, hafciarki i pokrewni
743602	Hafciarka
743603	Parasolnik

743604	Szwaczka
743605	Wytwórca abażurów
743606	Żaglownik
7437	Tapiczerzy i pokrewni
743701	Bielizniarz - koldrwarz
743702	Tapicer
743703	Tapicer meblowy
7442	Kaletnicy, rymarze i pokrewni
744202	Kaletnik
744203	Rymarz
7441	Garbarze skór i pokrewni (zawód szkolny: garbarz skór - obejmuje grupę elementarną 7441)
744101	Garbarz skór bez włosy
744102	Garbarz skór futerkowych
7443	Obuwnicy (zawód szkolny: obuwnik - obejmuje grupę elementarną 7443)
744301	Cholewkarz
744302	Obuwnik miarowy
744303	Obuwnik ortopedyczny
744304	Obuwnik przemysłowy
744305	Szesc naprawiacz
8141	Operatorzy urządzeń do obróbki drewna
814101	Operator maszyn do produkcji płyt i sklejek
814102	Operator pilarek do pozyskiwania tarcicy
814103	Operator pras w produkcji drzewnej
814104	Operator sklejarok płyt stolarskich
814105	Operator skrawarek drewna
8211	Operatorzy maszyn i urządzeń do obróbki metali
821101	Operator automatów spawalniczych
821102	Operator automatycznej linii obróbki skrawaniem
821103	Operator maszyn do obróbki skrawaniem
821104	Operator maszyn do produkcji wyrobów z drutu, lin, siatek i kabli
821105	Operator maszyn i urządzeń do produkcji łożysk tocznych
821106	Operator maszyn i urządzeń do produkcji opakowań blaszanych
821107	Operator obrabiarek sterowanych numerycznie
821108	Operator obrabiarek zespołowych
821109	Operator urządzeń do wyważania i centrowania
821110	Operator zgrzewarek
8231	Operatorzy maszyn do produkcji wyrobów z gumy
823101	Aparatowy produkcji wyrobów maczanych
823102	Operator urządzeń do wulkanizacji
823103	Operator urządzeń przetwórstwa surowców gumowych
823104	Wulkanizator
8232	Operatorzy maszyn do produkcji wyrobów z tworzyw sztucznych
823 290	Pozostali operatorzy maszyn do produkcji wyrobów z tworzyw sztucznych
8251	Maszyniści maszyn drukujących
825101	Maszynista maszyn fleksograficznych
825102	Maszynista maszyn offsetowych
825103	Maszynista maszyn typograficznych
825104	Maszynista maszyn wkłesłodrukowych
825105	Operator kserokopiarek
825190	Pozostali maszyniści maszyn drukujących
8271	Operatorzy maszyn i urządzeń do przetwórstwa mięsa i ryb
827101	Operator urządzeń przetwórstwa drobiu
827102	Operator urządzeń przetwórstwa mięsa
827103	Operator urządzeń przetwórstwa ryb
8272	Operatorzy maszyn i urządzeń do produkcji wyrobów mleczarskich
827201	Operator urządzeń do obróbki surowca mleczarskiego
827202	Operator urządzeń do produkcji wyrobów mleczarskich
8273	Operatorzy maszyn i urządzeń przetwórstwa zbożowego i pokrewni
827301	Operator urządzeń do produkcji pasz
827302	Operator urządzeń do przerobu ziarna zbóż
827303	Operator urządzeń do suszenia zbóż
827304	Operator urządzeń elewatorów zbożowych
8274	Operatorzy maszyn i urządzeń do produkcji wyrobów piekarniczych i cukierniczych oraz koncentratów spożywczych
827401	Operator urządzeń do produkcji koncentratów spożywczych
827402	Operator urządzeń do produkcji makaronu
827403	Operator urządzeń do produkcji pieczywa
827404	Operator urządzeń do produkcji wyrobów cukierniczych
8282	Monterzy aparatury, maszyn i sprzętu elektrycznego
828201	Monter aparatury rozdzielczej i kontrolnej energii elektrycznej
828202	Monter elektrycznego sprzętu gospodarstwa domowego

828203	Monter elektrycznych przyrządów pomiarowych
828204	Monter maszyn elektrycznych
828205	Monter osprzętu elektrotechnicznego
828206	Monter sprzętu oświetleniowego i lamp elektrycznych
8283	Monterzy sprzętu elektronicznego
828302	Monter elektronicznego wyposażenia maszyn i urządzeń
828303	Monter podzespołów i zespołów elektronicznych
828304	Monter sprzętu radiowego i telewizyjnego
828305	Monter zestrójający urządzeń elektronicznych
8285	Monterzy wyrobów z drewna
828 501	Monter mebli
828 502	Monter wyrobów z drewna
9132	Pomoce i sprzątaczkę biurowe, hotelowe i podobne
913204	Pomoc kuchenna
913210	Pracownik pomocniczy obsługi hotelowej
9133	Praczkę ręczne i prasowacze
913301	Maglarz
913302	Praczkę
913303	Prasowaczkę (ręczną)
913390	Pozostałe praczkę ręczne i prasowacze
9321	Robotnicy przy pracach prostych w przemyśle
932101	Konserwator części
932104	Robotnik pomocniczy w przemyśle przetwórczym
932105	Robotnik przy myciu części i zespołów

Zawody zgodne ze strukturą Klasyfikacji Zawodów i Specjalności wprowadzonej Rozporządzeniem Ministra Gospodarki i Pracy w sprawie klasyfikacji zawodów i specjalności dla potrzeb rynku pracy oraz zakresu jej stosowania, w dniu 8 grudnia 2004 roku (Dz. U. Nr 265, poz. 2644).

2205

POROZUMIENIE

w sprawie wspólnej realizacji projektu

„Zmiana organizacji ruchu w rejonie I i II przejazdu PKP i ulic przyległych w mieście Ostróda”,

zawarte w dniu 27 września 2007 r.

pomiędzy Powiatem Ostródzkim z siedzibą w Ostródzie, reprezentowanym przez Zarząd Powiatu, w imieniu którego działają:

1. Włodzimierz Brodiuk - Starosta
 2. Elżbieta Głowacka-Kutarba - członek Zarządu
z kontrasygnatą Skarbnika Powiatu Bożeny Szewczyk
- a
Gminą Miejską Ostróda, reprezentowaną przez:

1. Jana Nosewicza - Burmistrza Miasta
z kontrasygnatą Skarbnika Gminy Haliny Gergola

Powiat Ostródzki i Gmina Miejska Ostróda, pragnąc poprawić stan techniczny dróg, ulepszyć powiązania komunikacyjne, usprawnić ruch tranzytowy oraz zwiększyć atrakcyjność turystyczną powiatu ostródzkiego - wspólnie postanawiają:

§ 1. Przedmiotem porozumienia jest realizacja projektu „Zmiana organizacji ruchu w rejonie I i II przejazdu PKP i ulic przyległych w mieście Ostróda”, współfinansowanego przez Ministra Transportu i Budownictwa za pośrednictwem Wojewody ze środków budżetu państwa pochodzących z pożyczki Europejskiego Banku Inwestycyjnego na częściowe finansowanie zadań z zakresu poprawy bezpieczeństwa ruchu drogowego w ramach Programu Likwidacji Miejsc Niebezpiecznych na Droгах.

§ 2. 1. Głównym koordynatorem realizacji porozumienia będzie Zarząd Dróg Powiatowych w Ostródzie.

2. Przedmiot porozumienia będzie realizowany na podstawie dokumentacji projektowej, wykonanej przez Pracownię Inżynierii Drogowej „H-art.” Andrzej Hoffmann ul. Bełzy 52/20 85-817 Bydgoszcz.

3. Wykonawcą robót będzie: PUD i Z Spółka z o.o. ul. Jarocka 21 10-699 Olsztyn.

4. Nadzór inwestorski będzie pełnił: Przedsiębiorstwo Usługowo-Budowlane „INSPEC” Sp. z o.o. ul. Partyzantów 26, 10-526 Olsztyn.

5. Podmioty uczestniczące w realizacji przedmiotu porozumienia, o których mowa w ust. 2, 3 i 4, wybrane zostały przez Powiat Ostródzki zgodnie z ustawą z dnia 29 stycznia 2007 r. Prawo zamówień publicznych (Dz. U. z 2006 r. Nr 164, poz. 1163 z późn. zm.).

§ 3. Strony porozumienia ustalają następujący udział nakładów na realizację prac:

1) Wartość całego zadania:	3.863.630,11 zł,
2) Koszty kwalifikowane:	3.863.630,11 zł,
- środki własne Powiatu Ostródzkiego	1.185.000,00 zł,
- środki własne Gminy Miejskiej Ostróda	1.185.000,00 zł,
- dofinansowanie	1.500.000 zł.

§ 4. Kwotę wymienioną w § 3 pkt 2 odnośnik drugi, Gmina Miejska Ostróda będzie przekazywała częściami w formie dotacji na rachunek bankowy Powiatu Ostródzkiego Nr 52132011043060259520000019 w Banku Pocztowym, w terminie 14 dni od dnia przekazania przez Powiat kserokopii faktur (-y) wraz z kopią bezusterkowego protokołu odbioru częściowego lub końcowego wykonanych robót, proporcjonalnie do kwoty, na którą opiewa faktura.

§ 5. 1. Planowany termin wykonania zadania: do 23.11.2007 r.

2. Powiat ostródzki zobowiązuje się dokonać rozliczenia otrzymanych środków finansowych w terminie 14 dni od opłacenia końcowej faktury.

§ 6. 1. W przypadku nie przekazania środków przez Gminę Miejską, w terminie określonym w § 4 i zapłaceniu przez Powiat Ostródzki odsetek za zwłokę wynikających z nieterminowej płatności faktury, z uwagi na brak środków, Gmina Miejska zostanie obciążona kwotą odsetek odpowiadającą proporcjonalnie do swojego udziału w zapłacie.

2. W przypadku wykorzystania dotacji niezgodnie z przeznaczeniem, pobranie dotacji nienależnie lub w nadmiernej wysokości, dotacja ta podlega zwrotowi do budżetu gminy wraz z odsetkami w wysokości określonej jak dla zaległości podatkowych w terminie 14 dni od rozliczenia dotacji.

§ 7. Wszelkie zmiany porozumienia wymagają formy pisemnej pod rygorem nieważności.

§ 8. Niniejsze porozumienie wchodzi w życie z dniem podpisania.

§ 9. Porozumienie sporządzono w czterech jednobrzmiących egzemplarzach, po dwa dla każdej ze stron.

Starosta
Włodzimierz Brodiuk

Burmistrz Miasta
Jan Nosewicz

Członek Zarządu
Elżbieta Głowacka-Kutarba

Wydawca: Wojewoda Warmińsko-Mazurski

Redakcja: Warmińsko-Mazurski Urząd Wojewódzki w Olsztynie, Wydział Nadzoru i Kontroli
Al. Marsz.J.Piłsudskiego 7/9, 10-575 Olsztyn, pok. 130, tel. (89) 5232474

Skład komputerowy: Wojewódzki Ośrodek Informatyki TBD w Olsztynie
Al. Marsz.J.Piłsudskiego 7/9, 10-575 Olsztyn, tel. (89) 5232334
e-mail: woi@uw.olsztyn.pl

Druk i rozpowszechnianie: Zakład Obsługi Warmińsko-Mazurskiego Urzędu Wojewódzkiego
Al. Marsz.J.Piłsudskiego 7/9, 10-575 Olsztyn, tel. (89) 5232498, 5232400

Rozpowszechnianie i prenumerata odbywa się:

- na podstawie nadesłanego zamówienia w Zakładzie Obsługi Warmińsko-Mazurskiego Urzędu Wojewódzkiego, Al. Marsz.J.Piłsudskiego 7/9, 10-575 Olsztyn, tel. (89)5232498, 5232400
- w punkcie sprzedaży w Zakładzie Obsługi Warmińsko-Mazurskiego Urzędu Wojewódzkiego, Al. Marsz. J. Piłsudskiego 7/9, 10-575 Olsztyn, pok. 51, tel. (89)5232498

Egzemplarze archiwalne wraz ze skrowidzami wyłożone są do powszechnego wglądu w:

- Wydziale Nadzoru i Kontroli Warmińsko-Mazurskiego Urzędu Wojewódzkiego w Olsztynie, Al. Marsz. J. Piłsudskiego 7/9, 10-575 Olsztyn, pok. 148, tel. (89) 5232591

Tłoczono z polecenia Wojewody Warmińsko-Mazurskiego
w Zakładzie Obsługi Warmińsko-Mazurskiego Urzędu Wojewódzkiego w Olsztynie
Al. Marsz.J.Piłsudskiego 7/9, 10-575 Olsztyn