



DZIENNIK URZĘDOWY WOJEWÓDZTWA WARMIŃSKO-MAZURSKIEGO

Olsztyn, dnia 13 grudnia 2005 r.

Nr 201

TREŚĆ:

Poz.:

UCHWAŁY RAD GMIN:

- 2103** - Nr XXXII/283/05 Rady Miejskiej w Szczytnie z dnia 27 października 2005 r. w sprawie zmiany uchwały w sprawie opłaty za korzystanie z komunikacji miejskiej na terenie miasta Szczytno. 11558
- 2104** - Nr XXXII/256/05 Rady Gminy Działdowo z dnia 28 października 2005 r. w sprawie zmiany Miejscowego Planu Zagospodarowania Przestrzennego gminy Działdowo w miejscowościach: Burkat, Filice, Gnojno, Gnojno, Jankowice, Kisiny, Klęczkowo, Komorniki, Krasnołąka, Księży Dwór, Niestoja, Petrykozy, Rywociny, Turza Wielka, Uzdowo, Wysoka i Zakrzewo. 11559
- 2105** - Nr XXXV/331/05 Rady Gminy Ełk z dnia 31 października 2005 r. w sprawie uchwalenia miejscowego planu zagospodarowania przestrzennego terenu położonego w obrębie Barany, Gmina Ełk, obejmującego grunty o nr geod. 155, 156, 160/3, 168, 153, 167, 169. 11604
- 2106** - Nr XXXV/332/05 Rady Gminy Ełk z dnia 31 października 2005 r. w sprawie uchwalenia miejscowego planu zagospodarowania przestrzennego terenu położonego we wsi Małkinie, Gmina Ełk, obejmującego działkę oznaczoną nr 29/38. 11613
- 2107** - Nr XXXV/336/05 Rady Gminy Ełk z dnia 31 października 2005 r. w sprawie ustalenia regulaminu korzystania z gminnych obiektów użyteczności publicznej - hali sportowej w Nowej Wsi Ełckiej i hali sportowej w Stradunach. 11619
- 2108** - Nr XXVI/123/05 Rady Miejskiej w Bisztyнку z dnia 4 listopada 2005 r. zmieniająca uchwałę w sprawie uchwalenia statutu Miejskiego Ośrodka Pomocy Społecznej w Bisztyнку..... 11622
- 2109** - Nr XXVI/125/05 Rady Miejskiej w Bisztyнку z dnia 4 listopada 2005 r. w sprawie wyrażenia zgody na udzielenie bonifikaty z tytułu przekształcenia prawa użytkowania wieczystego w prawo własności nieruchomości oraz ustalenia umownej stawki oprocentowania od tych opłat. 11623
- 2110** - Nr XLI/254/05 Rady Miejskiej w Barczewie z dnia 7 listopada 2005 r. w sprawie zmiany uchwały Nr XXXIII/216/05 Rady Miejskiej w Barczewie z dnia 30 marca 2005 r. w sprawie ustalenia regulaminu udzielania pomocy materialnej o charakterze socjalnym dla uczniów zamieszkałych na terenie gminy Barczewo (Dz. Urz. Woj. Warm. - Maz. z 2005 r. Nr 46, poz. 661, Nr 80, poz. 1110)..... 11623
- 2111** - Nr XLI/255/05 Rady Miejskiej w Barczewie z dnia 7 listopada 2005 r. w sprawie określenia liczby nowych licencji na wykonywanie transportu drogowego taksówką przeznaczonych do wydania w 2006 roku. 11624
- 2112** - Nr XLI/256/05 Rady Miejskiej w Barczewie z dnia 7 listopada 2005 r. w sprawie zmiany uchwały Nr XI/90/03 Rady Miejskiej w Barczewie z dnia 11 lipca 2003 r. w sprawie określenia zasad stosowania bonifikat przy bezprzetargowej sprzedaży lokali mieszkalnych i stosowania umownych stawek oprocentowania..... 11624
- 2113** - Nr XXVIII/262/05 Rady Gminy Gietrzwałd z dnia 10 listopada 2005 r. w sprawie zmiany Statutu Gminy Gietrzwałd. 11625
- 2114** - Nr XXVIII/267/05 Rady Gminy Gietrzwałd z dnia 10 listopada 2005 r. w sprawie wyrażenia zgody na udzielenie bonifikaty od opłaty za przekształcenie prawa użytkowania wieczystego w prawo własności nieruchomości wykorzystywanych lub przeznaczonych na cele mieszkaniowe..... 11625
- 2115** - Nr XXXVII/206/05 Rady Gminy Kętrzyn z dnia 23 listopada 2005 r. w sprawie zmiany uchwały Nr XXX/182/05 Rady Gminy Kętrzyn z dnia 30 marca 2005 r. w sprawie uchwalenia regulaminu udzielania pomocy materialnej o charakterze socjalnym dla uczniów zamieszkałych na terenie Gminy Kętrzyn. 11626

2116 - Nr XXXIII/297/05 Rady Miejskiej w Szczytnie z dnia 23 listopada 2005 r. w sprawie zatwierdzenia „Regulaminu przyznawania nauczycielom dodatków za wysługę lat, funkcyjnego, motywacyjnego, za warunki pracy oraz sposobu obliczania wynagrodzenia za godziny ponadwymiarowe i za godziny doraźnych zastępstw oraz przyznawania nagród i innych świadczeń wynikających ze stosunku pracy”.....	11626
2117 - Nr XXXIII/299/05 Rady Miejskiej w Szczytnie z dnia 23 listopada 2005 r. w sprawie zmiany uchwały Nr XXVII/236/05 Rady Miejskiej w Szczytnie z dnia 25 lutego 2005 r. w sprawie regulaminu udzielania pomocy materialnej o charakterze socjalnym.	11631
2118 - Nr XXXIII/303/05 Rady Miejskiej w Szczytnie z dnia 23 listopada 2005 r. w sprawie zmiany uchwały w sprawie opłaty za korzystanie z komunikacji miejskiej na terenie miasta Szczytno.....	11631
2119 - Nr XXXIX/347/05 Rady Miasta Ełku z dnia 29 listopada 2005 r. w sprawie zasad i trybu przyznawania dorocznych nagród Prezydenta Miasta Ełku za wybitne osiągnięcia w dziedzinie twórczości artystycznej, upowszechniania i ochrony kultury.....	11632
2120 - Nr XXXIX/348/05 Rady Miasta Ełku z dnia 29 listopada 2005 r. zmieniająca uchwałę w sprawie gospodarowania nieruchomościami stanowiącymi przedmiot własności i przedmiot użytkowania wieczystego Gminy Miasto Ełk.	11633

2103

UCHWAŁA Nr XXXII/283/05 Rady Miejskiej w Szczytnie z dnia 27 października 2005 r.

w sprawie zmiany uchwały w sprawie opłaty za korzystanie z komunikacji miejskiej na terenie miasta Szczytno.

Na podstawie art. 18 ust. 2 pkt 15 ustawy z dnia 8 marca 1990 r. o samorządzie gminnym (Dz. U z 2001 r. Nr 142, poz. 1591 zm.: Dz. U. z 2002 r. Nr 23, poz. 220, Nr 62, poz. 558, Nr 113, poz. 984, Nr 214, poz. 1806, z 2003 r. Nr 80, poz. 717, Nr 162, poz. 1568, z 2004 r. Nr 153, poz. 1271, Nr 102, poz. 1055, Nr 116, poz. 1203, Nr 214, poz. 1806, z 2005 Nr 172, poz. 1441), art. 8 ust. 1 ustawy z dnia 5 lipca 2001 r. o cenach (Dz. U. z 2001 r. Nr 97, poz. 1050 zm.: 2002 r. Nr 144, poz. 1204, z 2003 r. Nr 137, poz. 1302, z 2004 r. Nr 96, poz. 959, Nr 210, poz. 2135) oraz art. 15 ust. 5 i art. 34a ust. 2 ustawy z dnia 15 listopada 1984 r. prawo przewozowe (Dz. U z 2000 r. Nr 50, poz. 601 zm.: Dz. U z 2001 r. Nr 125, poz. 1371, z 2002 r. Nr 113, poz. 984, Nr 130, poz. 1112, z 2004 r. Nr 149, poz. 1452, Nr 211, poz. 2049, Nr 07, poz. 962, z 2005 r. Nr 160, poz. 1678, Nr 281, poz. 2780) Rada Miejska w Szczytnie uchwala, co następuje:

§ 1. W uchwale Nr V/40/03 Rady Miejskiej w Szczytnie z dnia 31 stycznia 2003 r. sprawie opłat za korzystanie z komunikacji miejskiej na terenie miasta Szczytno, zmienionej uchwałą Nr XV/118/03 Rady Miejskiej w Szczytnie z dnia 27 listopada 2003 r. wprowadza się następujące zmiany:

- 1) w załączniku „Taryfa przewozu osób środkami komunikacji miejskiej na terenie miasta Szczytno” Część III. Inne opłaty otrzymuje brzmienie:

„1. Opłatę za przewóz bagażu przekraczającego wymiary 20 cm x 40 cm x 60 cm m.in.: wózków dziecięcych, plecaków, walizek itp. lub psa ustala się w wysokości odpowiadającej jednorazowej opłacie normalnej za przewóz jednej osoby na danej linii.

2. Przedmioty stanowiące bagaż ręczny i nie przekraczający rozmiarów ustalonych w pkt 1, wózki dzieciinne składane (w stanie złożonym), małe zwierzęta np. psy, koty trzymane na rękach i instrumenty muzyczne oraz wózki inwalidzkie nie podlegają opłacie. Zabrania się przewozu osób na wózkach oraz rowerów.

3. W przypadku braku ważnego biletu lub dokumentu uprawniającego do przejazdu bezbiletowego lub ulgowego pasażer obowiązany jest uiścić opłatę za przejazd i opłatę dodatkową.

4. Za bilet ważny uważa się:

- a) bilet jednorazowy - skasowany zgodnie z cennikiem,
- b) bilet miesięczny imienny zgodny z cennikiem, wraz z legitymacją wydaną przez ZKM Sp. z o.o. w Szczytnie. Bilet miesięczny imienny jest na okres jednego miesiąca kalendarzowego, od pierwszego do ostatniego miesiąca z aktualnym znacznikiem biletu miesięcznego oraz wpisanym na znaczku numerem biletu miesięcznego. Wpisanie numeru biletu na znaczku należy do obowiązku pasażera.

5. Opłatę dodatkową pobiera się w razie:

- a) braku odpowiedniego dokumentu przewozu (biletu),

- b) braku ważnego dokumentu poświadczającego uprawnienia do bezpłatnego albo ulgowego przejazdu,
- c) niezapłaceniu należności za zabranie ze sobą do środka przewozu rzeczy lub zwierzęcia albo naruszenie przepisów o ich przewozie,
- d) spowodowanie, bez uzasadnionej przyczyny zatrzymania lub zmiany trasy środka transportu.

6. Wysokość opłaty dodatkowej ustala się biorąc za podstawę cenę najtańszego biletu jednorazowego normalnego, która wynosi:

- a) 50-krotność tej ceny za przejazd bez odpowiedniego dokumentu przewozu (biletu),
- b) 40-krotność tej ceny za przejazd bez ważnego dokumentu poświadczającego uprawnienie do bezpłatnego albo ulgowego przejazdu,
- c) 20-krotność tej ceny za naruszenie przepisów o przewozie rzeczy i zwierząt,
- d) 150-krotność tej ceny za spowodowanie przez podróżnego zatrzymania lub zmiany trasy środka transportu bez uzasadnionej przyczyny.

7. Opłata dodatkowa zostanie zwrócona lub umorzona o ile osoba, która w trakcie kontroli nie posiadała dokumentu uprawniającego do przejazdu bezpłatnego lub ulgowego w terminie 7 dni od dnia przewozu okaże w siedzibie ZKM Sp. z o. o. w Szczytnie, właściwy dokument potwierdzający uprawnienia.

8. Pasażer posiadający bilet miesięczny, który w czasie kontroli nie okazał biletu i na którego nałożono opłatę dodatkową, jeżeli w ciągu 7 dni od dnia przewozu okaże właściwy bilet miesięczny zakupiony przed dniem kontroli, nałożona opłata zostanie zwrócona lub umorzona.

9. Ustala się opłatę manipulacyjną za ponoszone koszty czynności związanych ze zwrotem albo umorzeniem opłaty dodatkowej w wysokości 10 % tej opłaty, ustalonej w sposób określony w pkt 6.

10. W przypadku natychmiastowego uiszczenia opłaty dodatkowej u kontrolera lub najdalej w ciągu 7 dni od dnia wystawienia dokumentu zobowiązującego do uiszczenia tej opłaty dodatkowej ustalonej w pkt 6 lit. a, b i c obniża się o 30 %.”,

2)w załączniku nr 1 do Taryfy „Uprawnienia do zwolnień w opłatach za przejazdy środkami komunikacji miejskiej obsługiwanych przez Zakład Komunikacji Miejskiej Sp.z o.o. w Szczytnie” w punkcie 2 lit. f) otrzymuje brzmienie:

„f) emeryci oraz renciści całkowicie lub częściowo niezdolni do pracy oraz ich współmałżonkowie, na których emeryci lub renciści otrzymują dodatki rodzinne będący obywatelami państw członkowskich Unii Europejskiej oraz Europejskiego Obszaru Gospodarczego (na podstawie wypisu z treści orzeczenia lekarza orzecznika, decyzji właściwego organu w sprawach świadczeń emerytalno-rentowych dla współmałżonka lub opiekuna, legitymacji osoby niepełnosprawnej wystawionej przez uprawniony organ, aktualny odcinek przekazu (wyciągu bankowego) renty lub emerytury z dokumentem umożliwiającym stwierdzenie tożsamości osoby uprawnionej)”.

§ 2. Wykonanie uchwały powierza się Burmistrzowi Miasta Szczytno.

§ 3. Uchwała podlega ogłoszeniu w Dzienniku Urzędowym Województwa Warmińsko-Mazurskiego i wchodzi w życie z dniem 1 grudnia 2005 r.

Przewodnicząca Rady
Monika Hausman-Pniewska

2104

UCHWAŁA Nr XXXII/256/05

Rady Gminy Działdowo

z dnia 28 października 2005 r.

**w sprawie zmiany Miejscowego Planu Zagospodarowania Przestrzennego gminy Działdowo w miejscowościach:
Burkat, Filice, Gnojkeno, Gnojno, Jankowice, Kisiny, Klęczkowo, Komorniki, Krasnołąka, Księży Dwór, Niestoja,
Petrykozy, Rywociny, Turza Wielka, Uzdowo, Wysoka i Zakrzewo.**

Na podstawie art. 18 ust. 2 pkt 5 ustawy z dnia 8 marca 1990 r. o samorządzie gminnym (Dz. U. z 2001 r. Nr 142, poz. 1591, z 2002 r. Nr 23, poz. 220, Nr 62, poz. 558, Nr 113, poz. 984, Nr 153, poz. 1271, Nr 214, poz. 1806, z 2003 r. Nr 80, poz. 717, Nr 162, poz. 1568, z 2004 r. Nr 102, poz. 1055, Nr 116, poz. 1203) oraz art. 27 i art. 20 ust. 1 ustawy z dnia 27 marca 2003 r. o planowaniu i zagospodarowaniu przestrzennym (Dz. U. z 2003 r. Nr 80, poz. 717, z 2004 r. Nr 6, poz. 41, Nr 141, poz. 1492) Rada Gminy Działdowo uchwala, co następuje:

§ 1. 1. Uchwala się Zmianę Miejscowego Planu Zagospodarowania Przestrzennego gminy Działdowo zatwierdzonego uchwałą Nr V/27/03 Rady Gminy Działdowo z dnia 21 lutego 2003 r. dla terenów przeznaczonych pod zalesienie w obrębach geodezyjnych: Burkat, Filice, Gnojkeno, Gnojno, Jankowice, Kisiny, Klęczkowo, Komorniki, Krasnołąka, Księży Dwór, Niestoja, Petrykozy, Rywociny, Turza

Wielka, Uzdrawo, Wysoka i Zakrzewo, zwaną dalej „Planem”.

2. Plan składa się z następujących części stanowiących integralną całość:

- 1) część tekstowa stanowiąca treść niniejszej uchwały,
- 2) część graficzna - rysunki planu stanowiące załączniki o nr 1 - 39,
- 3) rozstrzygnięcie o sposobie rozpatrzenia uwag do projektu planu - załącznik nr 40.

3. Przedmiot, zakres i granice Planu określa uchwała Nr XXVII/213/05 Rady Gminy Działdowo z dnia 30 marca 2005 r.

4. Rysunki Planu o nr 1 - 39 stanowiące załączniki do uchwały (załącznik nr 16 w skali 1:2000, pozostałe załączniki w skali 1:5000) obowiązują w następującym zakresie ustaleń:

- 1) granicy obszaru objętego planem,
- 2) linii rozgraniczających tereny o różnych funkcjach i zasadach zagospodarowania,
- 3) przeznaczenia terenu.

Rozdział 1 Ustalenia ogólne.

§ 2. 1. W zakresie ochrony środowiska przyrodniczego i krajobrazu kulturowego ustala się:

- 1) maksymalną ochronę istniejącego drzewostanu,
- 2) realizację zalesień w oparciu o ustawę z dnia 28 września 1991 r. o lasach (tekst jednolity Dz. U. Nr 45 z 2005 r. poz. 435),
- 3) obowiązek wprowadzania nasadzeń gatunków drzew i krzewów charakterystycznych dla danego siedliska,
- 4) wyłączenie z zalesienia oczek wodnych, torfowisk, cennych zespołów łąkowych oraz wszelkiego rodzaju bagien,
- 5) nakaz pozostawiania w dotychczasowym użytkowaniu śródleśnych łąk i oczek wodnych, ostoi zwierząt oraz ochronę ich warunków siedliskowych,
- 6) zakaz zmiany stosunków wodnych mogących pogorszyć warunki siedliskowe lasów,
- 7) ochronę udokumentowanych złóż kruszywa naturalnego
- 8) uwzględnienie zasad gospodarowania na obszarach chronionego krajobrazu zgodnie z Rozporządzeniem nr 21 Wojewody Warmińsko-Mazurskiego z dnia 14.04.2003 r. w sprawie wprowadzenia obszarów chronionego krajobrazu na terenie województwa warmińsko-mazurskiego (Dz. Urz. Woj. Warmińsko-Mazurskiego Nr 52, poz. 725).

2. W zakresie warunków zagospodarowania terenów przeznaczonych na cele leśne i oznaczonych na rysunku Planu symbolem ZL ustala się:

- 1) zakaz zabudowy,

2) zakładanie upraw leśnych w odległości minimum 3 m od granicy użytku rolnego oraz linii rozgraniczającej drogi publiczne i wewnętrzne,

3) zakaz przeprowadzania melioracji odwadniających teren,

4) dla zapewnienia prawidłowego funkcjonowania urządzeń wodno-melioracyjnych i umożliwienia ich właściwego utrzymania należy pozostawić wolne od zadrzewienia następujące powierzchnie (liczone od górnych krawędzi skarp cieków):

- a) tereny zdrenowane i pas szerokości min 4 m wokół nich,
- b) przyległy do rowów melioracyjnych pas terenu o szerokości min 4 m,
- c) przyległy do cieków podstawowych (ciek J, rz. Pierławka, rz. Działdówka) pas terenu o szerokości min 6 m,

5) rezerwę terenu ochronnego o szerokości 2 m z każdej strony kabla telekomunikacyjnego,

6) wydzielenie pasa gruntu wolnego od zalesienia o szerokości 2 m z obu stron gazociągu,

7) podczas zalesiania gruntów porolnych pozostawianie istniejących oczek wodnych, nieużytków, jak również zadrzewień powstałych w wyniku sukcesji naturalnej,

8) włączenie do powierzchni leśnych istniejących zadrzewień i zakrzaczeń o charakterze naturalnych remiz (ognisk biocenotycznych),

9) prowadzenie upraw leśnych pod liniami energetycznymi w sposób zapewniający właściwe funkcjonowanie sieci (dobór odpowiednich gatunków drzew i krzewów),

10) dopuszcza się lokalizację niezbędnych sieciowych elementów urządzeń infrastruktury technicznej (m. in. wodociągu, kanalizacji, linii energetycznych),

11) prowadzenie gospodarki leśnej zgodnie z uproszczonymi planami urzędowania lasu oraz obowiązującymi przepisami szczególnymi,

12) określone w miejscowym planie zagospodarowania przestrzennego gminy Działdowo strefy zalewowe podlegać będą weryfikacji z chwilą opracowania i przesłania przez Dyrektora RZGW Warszawa do Urzędu Gminy studium określającego granice obszarów bezpośredniego zagrożenia powodziowego dla obszarów nieobwałowanych dla rzeki Działdówka.

3. W zakresie komunikacji ustala się:

1) obsługę komunikacyjną terenów za pośrednictwem istniejącej sieci dróg publicznych i dróg wewnętrznych dojazdowych,

2) możliwość przeznaczenia terenów na poszerzenie istniejących dróg bez konieczności zmiany Planu.

Rozdział 2 **Ustalenia szczegółowe.**

§ 3. Obręb geodezyjny BURKAT.

1. Działkę nr 136 o powierzchni około 2,71 ha stanowiącą tereny rolne (R) przeznacza się pod zalesienie i oznacza symbolem 1 ZL - „Lasy” (załącznik nr 1);

- 1) w zagospodarowaniu terenu uwzględnić przebieg linii elektroenergetycznych 110 kV i 15 kV,
- 2) realizacja zalesienia powinna uwzględnić rezerwę terenu - pas o szerokości 50 m od strony terenów kolejowych (działka nr 430) pod projektowaną obwodnicę łączącą trzy drogi wojewódzkie: nr 545 Nidzica - Działdowo, nr 542 Działdowo - Rychnowo i nr 544 Mława - Działdowo - Brodnica,
- 3) przestrzeganie ustaleń zawartych w § 2.

§ 4. Obręb geodezyjny FILICE.

1. Działkę nr 39 o powierzchni około 6,62 ha stanowiącą tereny rolne (R) przeznacza się pod zalesienie i oznacza symbolem 1 ZL - „Lasy” (załącznik nr 2):

- 1) przestrzeganie ustaleń zawartych w § 2.
2. Część działki nr 1 o powierzchni około 1,21 ha stanowiącą tereny rolne (R) przeznacza się pod zalesienie i oznacza symbolem 2 ZL - „Lasy” (załącznik nr 3):

- 1) przy realizacji zalesienia uwzględnić pas ochronny o szerokości 3 m od linii rozgraniczającej drogę wojewódzką nr 542 Działdowo-Dąbrówno-Rychnowo,
- 2) w zagospodarowaniu terenu uwzględnić przebieg linii elektroenergetycznej średniego napięcia,
- 3) przestrzeganie ustaleń zawartych w § 2.

§ 5. Obręb geodezyjny GNOJENKO.

1. Obszar obejmujący działki o nr: 101/9, 101/11, 101/12, 101/15, 101/16 i 101/18 oraz część działki nr 101/3, o łącznej powierzchni około 5,48 ha stanowiący tereny rolne (R) przeznacza się pod zalesienie i oznacza symbolem 1 ZL - „Lasy” (załącznik nr 4):

- 1) w zagospodarowaniu terenu uwzględnić pas ochronny od udokumentowanego złoża kruszywa naturalnego o szerokości 6 m,
- 2) zachowanie pasa wolnego od zalesień minimum 10 m od osi drogi powiatowej nr 1363 N Działdowo - Księży Dwór - Gnojno - Petrykozy,
- 3) przestrzeganie ustaleń zawartych w § 2.

§ 6. Obręb geodezyjny GNOJNO.

1. Obszar obejmujący działki o nr: 301/1 i 316/1 o łącznej powierzchni około 1,09 ha stanowiący tereny rolne (R) przeznacza się pod zalesienie i oznacza symbolem 1 ZL - „Lasy” (załącznik nr 5):

- 1) przestrzeganie ustaleń zawartych w § 2.

2. Obszar obejmujący działki o nr: 366/1, 367/1, 373/1 i 374/1 o łącznej powierzchni 2,25 ha stanowiący tereny rolne (R) przeznacza się pod zalesienie i oznacza symbolem 2 ZL - „Lasy” (załącznik nr 6):

- 1) przy realizacji zalesienia pozostawić wolny pas terenu (licząc od górnych krawędzi skarpy) o szerokości minimum 4 m od rowów melioracyjnych: J - 22/2, J - 29, J - 30 i J - 31 oraz o szerokości minimum 6 m od cieku J.
- 2) przestrzeganie ustaleń zawartych w § 2.

3. Obszar obejmujący działki o nr: 535/1 i 536/1 o łącznej powierzchni około 1,65 ha stanowiący tereny rolne (R) przeznacza się pod zalesienie i oznacza symbolem 3 ZL - „Lasy” (załącznik nr 7):

- 1) przestrzeganie ustaleń zawartych w § 2.

4. Część działki nr 41/4 o powierzchni około 1,08 ha stanowiącą tereny rolne (R) przeznacza się pod zalesienie i oznacza symbolem 4 ZL - „Lasy” (załącznik nr 8):

- 1) przestrzeganie ustaleń zawartych w § 2.

§ 7. Obręb geodezyjny JANKOWICE.

1. Działkę nr 16/1 o powierzchni około 10,18 ha stanowiącą tereny rolne (R) przeznacza się pod zalesienie i oznacza symbolem 1 ZL - „Lasy” (załącznik nr 9):

- 1) przestrzeganie ustaleń zawartych w § 2.

2. Działkę nr 14/3 o powierzchni około 32,71 ha stanowiącą tereny rolne (R) przeznacza się pod zalesienie i oznacza symbolem 2 ZL - „Lasy” (załącznik nr 9):

- 1) przestrzeganie ustaleń zawartych w § 2.

3. Działki o nr: 19/2 i 20/4 o łącznej powierzchni około 28,48 ha stanowiące tereny rolne (R) przeznacza się pod zalesienie i oznacza symbolem 3 ZL - „Lasy” (załącznik nr 9):

- 1) przy realizacji zalesienia na działce nr 19/2 pozostawić wolny pas terenu (licząc od górnych krawędzi skarpy) o szerokości minimum 4 m od rowów melioracyjnych: R - B, R - B - 3 i R - B - 4,
- 2) przestrzeganie ustaleń zawartych w § 2.

4. Obszar obejmujący działki o nr: 5/1 i 97 o łącznej powierzchni około 14,82 ha stanowiący tereny rolne (R) przeznacza się pod zalesienie i oznacza symbolem 4 ZL - „Lasy” (załącznik nr 10):

- 1) w zagospodarowaniu terenu uwzględnić pas wolny o szerokości 3 m od drogi gminnej nr 187001 N Osiekowo - Jankowice,
- 2) przestrzeganie ustaleń zawartych w § 2.

5. Działkę nr 11/3 o powierzchni około 22,02 ha stanowiącą tereny rolne (R) przeznacza się pod zalesienie i oznacza symbolem 5 ZL - „Lasy” (załącznik nr 10):

- 1) w zagospodarowaniu terenu uwzględnić pas wolny o szerokości 3 m od drogi gminnej nr 187001 N Osiekowo - Jankowice,

2) przestrzeganie ustaleń zawartych w § 2.

§ 8. Obręb geodezyjny **KISINY**.

1. Działkę nr 56 o powierzchni około 0,56 ha stanowiącą tereny rolne (R) przeznaczają się pod zalesienie i oznacza symbolem 1 ZL - „Lasy” (załącznik nr 11):

1) przestrzeganie ustaleń zawartych w § 2.

§ 9. Obręb geodezyjny **KŁĘCZKOWO**.

1. Działkę nr 46 o powierzchni około 4,06 ha stanowiącą tereny rolne (R) przeznaczają się pod zalesienie i oznacza symbolem 1 ZL - „Lasy” (załącznik nr 12):

1) przy realizacji zalesienia pozostawić wolny pas terenu (licząc od górnych krawędzi skarpy) o szerokości minimum 4 m od rowu melioracyjnego A - 19,

2) przestrzeganie ustaleń zawartych w § 2.

§ 10. Obręb geodezyjny **KOMORNIKI**.

1. Działkę nr 365 o powierzchni około 42,42 ha stanowiącą tereny rolne (R) przeznaczają się pod zalesienie i oznacza symbolem 1 ZL - „Lasy” (załącznik nr 13):

1) przy realizacji zalesienia pozostawić wolny pas terenu o szerokości 3 m od drogi gminnej nr 187026 N i od drogi gminnej nr 187027 N,

2) przestrzeganie ustaleń zawartych w § 2.

2. Obszar obejmujący działki o nr: 106/1 i 106/2 o łącznej powierzchni około 10,00 ha stanowiący tereny rolne (R) przeznaczają się pod zalesienie i oznacza symbolem 2 ZL - „Lasy” (załącznik nr 14):

1) w zagospodarowaniu terenu uwzględnić pas wolny o szerokości 3 m od drogi gminnej nr 187027 N,

2) przestrzeganie ustaleń zawartych w § 2.

3. Działkę nr 6/1 o powierzchni około 16,48 ha stanowiącą tereny rolne (R) przeznaczają się pod zalesienie i oznacza symbolem 3 ZL - „Lasy” (załącznik nr 15):

1) przy realizacji zalesienia pozostawić wolny pas terenu o szerokości 3 m od drogi gminnej nr 187026 N i od drogi gminnej nr 187027 N,

2) przestrzeganie ustaleń zawartych w § 2.

4. Część działki nr 14/4 o powierzchni około 3,00 ha stanowiącą tereny rolne (R) przeznaczają się pod zalesienie i oznacza symbolem 4 ZL - „Lasy” (załącznik nr 16):

1) przy realizacji zalesienia pozostawić wolny pas terenu o szerokości min 5,5 m wzdłuż granicy z działką nr 14/7 (od terenów drenowanych),

2) przestrzeganie ustaleń zawartych w § 2.

§ 11. Obręb geodezyjny **KRASNOŁĄKA**.

1. Działkę nr 111 o powierzchni około 2,65 ha stanowiącą tereny rolne (R) przeznaczają się pod zalesienie i oznacza symbolem 1 ZL - „Lasy” (załącznik nr 17):

1) przy realizacji zalesienia pozostawić wolny pas terenu (licząc od górnych krawędzi skarpy) o szerokości minimum 4 m od rowów melioracyjnych:
R - Sz, R - Sz - 4,

2) przestrzeganie ustaleń zawartych w § 2.

2. Działkę nr 132 o powierzchni około 0,53 ha stanowiącą tereny rolne (R) przeznaczają się pod zalesienie i oznacza symbolem 2 ZL - „Lasy” (załącznik nr 17):

1) przestrzeganie ustaleń zawartych w § 2.

3. Działkę nr 253/1 o powierzchni około 1,74 ha stanowiącą tereny rolne (R) przeznaczają się pod zalesienie i oznacza symbolem 3 ZL - „Lasy” (załącznik nr 18):

1) przy realizacji zalesienia pozostawić wolny pas terenu o szerokości 10 m od osi drogi powiatowej nr 1904 N Kłęczkowo - Krasnołąka - Sarnowo,

2) przestrzeganie ustaleń zawartych w § 2.

4. Część działki nr 280 o powierzchni około 1,10 ha stanowiącą tereny rolne (R) przeznaczają się pod zalesienie i oznacza symbolem 4 ZL - „Lasy” (załącznik nr 19):

1) przestrzeganie ustaleń zawartych w § 2.

§ 12. Obręb geodezyjny **KSIĘŻY DWÓR**.

1. Działkę nr 8/3 o powierzchni około 3,14 ha przeznaczoną w planie pod zabudowę mieszkaniową jednorodzinną - M2 przeznaczają się pod zalesienie i oznacza symbolem 1 ZL - „Lasy” (załącznik nr 20):

1) przy realizacji zalesienia pozostawić pas ochronny o szerokości 2 m z każdej strony kabla sieci telekomunikacyjnej,

2) przy realizacji zalesienia pozostawić wolny pas terenu o szerokości min 3 m od drogi gminnej nr 187041 N Wysoka - Księży Dwór,

3) przestrzeganie ustaleń zawartych w § 2.

2. Część działki nr 47/6 o powierzchni około 2,00 ha stanowiącą tereny rolne (R) przeznaczają się pod zalesienie i oznacza symbolem 2 ZL - „Lasy” (załącznik nr 21):

1) w zagospodarowaniu terenu pozostawić wolny pas o szerokości:

- a) min 6 m wzdłuż rzeki Pierławki,
- b) min 4 m wzdłuż granicy z działką nr 48/1 (tereny drenowane) na długości 90 m począwszy od rzeki Pierławki,

2) przestrzeganie ustaleń zawartych w § 2.

3. Działkę nr 49 o powierzchni około 1,06 ha przeznaczoną w planie pod zabudowę usługową Uc przeznaczają się pod zalesienie i oznacza symbolem 3 ZL - „Lasy” (załącznik nr 21):

1) przy realizacji zalesienia pozostawić pas wolny o szerokości min 10 m od osi drogi powiatowej nr 1363 N Działdowo - Księży Dwór - Gnojno - Petrykozy,

2) przestrzeganie ustaleń zawartych w § 2.

4. Część działki nr 50/3 o powierzchni około 1,70 ha stanowiącą tereny rolne (R) przeznaczają się pod zalesienie i oznacza symbolem 4 ZL - „Lasy” (załącznik nr 21):

1) przy realizacji zalesienia pozostawić pas wolny od zalesienia o szerokości:

- a) min 4 m wzdłuż granicy z działką nr 48/1 (tereny drenowane) począwszy od granicy z działką nr 3094/1 LP,
- b) min 6 m od strony północnej wzdłuż zbieracza drenarskiego stanowiącego przedłużenie rowu P-1,

2) przestrzeganie ustaleń zawartych w § 2.

§ 13. Obręb geodezyjny NIESTOJA.

1. Działkę nr 9 o powierzchni około 4,70 ha stanowiącą tereny rolne przeznaczają się pod zalesienie i oznacza symbolem 1 ZL - „Lasy” (załącznik nr 22):

1) przestrzeganie ustaleń zawartych w § 2.

2. Działkę nr 20 o powierzchni około 3,37 ha stanowiącą tereny rolne przeznaczają się pod zalesienie i oznacza symbolem 2 ZL - „Lasy” (załącznik nr 22):

1) przestrzeganie ustaleń zawartych w § 2.

3. Działkę nr 17 o powierzchni około 0,22 ha stanowiącą tereny rolne przeznaczają się pod zalesienie i oznacza symbolem 3 ZL - „Lasy” (załącznik nr 22):

1) w zagospodarowaniu terenu uwzględnić przebieg linii elektroenergetycznej średniego napięcia,

2) realizacja zalesienia w odległości 15 m od osi skrajnego toru kolejowego linii kolejowej nr 9 Warszawa - Gdańsk,

3) przestrzeganie ustaleń zawartych w § 2.

4. Działkę nr 44 o powierzchni około 0,18 ha stanowiącą tereny rolne przeznaczają się pod zalesienie i oznacza symbolem 4 ZL - „Lasy” (załącznik nr 22):

1) w zagospodarowaniu terenu uwzględnić przebieg linii elektroenergetycznej średniego napięcia,

2) realizacja zalesienia w odległości 15 m od osi skrajnego toru kolejowego linii kolejowej nr 9 Warszawa - Gdańsk,

3) przestrzeganie ustaleń zawartych w § 2.

5. Obszar obejmujący części działek o numerach: 120, 121/1 i 121/2 o łącznej powierzchni około 15,62 ha stanowiącą tereny rolne (R) przeznaczają się pod zalesienie i oznacza symbolem 5 ZL - „Lasy” (załącznik nr 23):

1) przy realizacji zalesienia uwzględnić pas ochronny o szerokości 3 m od linii rozgraniczającej drogę wojewódzką nr 542 Działdowo - Dąbrówno - Rychnowo,

2) przestrzeganie ustaleń zawartych w § 2.

§ 14. Obręb geodezyjny PETRYKOZY.

1. Działkę nr 1/1 o powierzchni około 5,63 ha stanowiącą tereny rolne przeznaczają się pod zalesienie i oznacza symbolem 1 ZL - „Lasy” (załącznik nr 24):

1) przestrzeganie ustaleń zawartych w § 2.

2. Działkę nr 381 o powierzchni około 4,91 ha stanowiącą tereny rolne przeznaczają się pod zalesienie i oznacza symbolem 2 ZL - „Lasy” (załącznik nr 25):

1) przestrzeganie ustaleń zawartych w § 2.

§ 15. Obręb geodezyjny RYWOCINY.

1. Część działki nr 118 o powierzchni około 1,86 ha stanowiącą tereny rolne przeznaczają się pod zalesienie i oznacza symbolem 1 ZL - „Lasy” (załącznik nr 26):

1) przestrzeganie ustaleń zawartych w § 2.

2. Działkę nr 73 o powierzchni około 5,95 ha stanowiącą tereny rolne przeznaczają się pod zalesienie i oznacza symbolem 2 ZL - „Lasy” (załącznik nr 27):

1) przestrzeganie ustaleń zawartych w § 2.

§ 16. Obręb geodezyjny TURZA WIELKA.

1. Część działki nr 301 o powierzchni około 2,04 ha stanowiącą tereny rolne przeznaczają się pod zalesienie i oznacza symbolem 1 ZL - „Lasy” (załącznik nr 28):

1) przy realizacji zalesienia uwzględnić pas ochronny o szerokości 3 m od drogi gminnej nr 187018 N,

2) przestrzeganie ustaleń zawartych w § 2.

2. Działkę nr 81 o powierzchni około 1,50 ha stanowiącą tereny rolne przeznaczają się pod zalesienie i oznacza symbolem 2 ZL - „Lasy” (załącznik nr 29):

1) przy realizacji zalesienia uwzględnić pas ochronny o szerokości 3 m od drogi gminnej nr 187016 N,

2) przy realizacji zalesienia pozostawić pas ochronny o szerokości 2 m z każdej strony kabla sieci telekomunikacyjnej,

3) przestrzeganie ustaleń zawartych w § 2.

§ 17. Obręb geodezyjny UZDOWO.

1. Działkę nr 91/8 o powierzchni około 1,82 ha stanowiącą tereny rolne przeznaczają się pod zalesienie i oznacza symbolem 1 ZL - „Lasy” (załącznik nr 30):

1) przestrzeganie ustaleń zawartych w § 2.

2. Działkę nr 98 o powierzchni około 5,00 ha stanowiącą tereny rolne przeznaczają się pod zalesienie i oznacza symbolem 2 ZL - „Lasy” (załącznik nr 31):

1) przestrzeganie ustaleń zawartych w § 2.

3. Działkę nr 114 o powierzchni około 0,84 ha stanowiącą tereny rolne przeznaczają się pod zalesienie i oznacza symbolem 3 ZL - „Lasy” (załącznik nr 32):

1) przy realizacji zalesienia uwzględnić pas ochronny o szerokości 3 m od linii rozgraniczającej drogę

województwą nr 542 Działdowo - Dąbrówno - Rychnowo,

2) przestrzeganie ustaleń zawartych w § 2.

4. Część działki nr 15 o powierzchni około 1,00 ha stanowiącą tereny rolne przeznaczają się pod zalesienie i oznacza symbolem 4 ZL - „Lasy” (załącznik nr 33):

1) przestrzeganie ustaleń zawartych w § 2.

5. Część działki nr 15 o powierzchni około 1,85 ha stanowiącą tereny rolne przeznaczają się pod zalesienie i oznacza symbolem 5 ZL - „Lasy” (załącznik nr 33):

1) przestrzeganie ustaleń zawartych w § 2.

§ 18. Obręb geodezyjny WYSOKA.

1. Działki o numerach: 176 i 177 o łącznej powierzchni około 4,61 ha stanowiące tereny rolne (R) przeznaczają się pod zalesienie i oznacza symbolem 1 ZL - „Lasy” (załącznik nr 34):

1) przestrzeganie ustaleń zawartych w § 2.

2. Działkę nr 185 o powierzchni około 2,69 ha stanowiącą tereny rolne (R) przeznaczają się pod zalesienie i oznacza symbolem 2 ZL - „Lasy” (załącznik nr 35):

1) przy realizacji zalesienia pozostawić wolny pas terenu (licząc od górnych krawędzi skarpy) o szerokości minimum 4 m od rowów melioracyjnych:
R - 15, R - 15/49,

2) przestrzeganie ustaleń zawartych w § 2.

3. Działkę nr 200/4 o powierzchni około 9,48 ha stanowiącą tereny rolne (R) przeznaczają się pod zalesienie i oznacza symbolem 3 ZL - „Lasy” (załącznik nr 36):

1) przy realizacji zalesienia pozostawić wolny pas terenu (licząc od górnych krawędzi skarpy) o szerokości minimum 4 m od rowów melioracyjnych:
R - 16, R - 16 - 42a,

2) przy realizacji zalesienia uwzględnić pas ochronny o szerokości 3 m od linii rozgraniczającej drogę wojewódzką nr 544 Mława - Działdowo - Brodnica,

3) uwzględnić przebieg gazociągu wysokiego ciśnienia DN 100 (o ciśnieniu roboczym MOP 6,3 MPa) poprzez wydzielenie pasa gruntu o szerokości po 2 m z obu stron gazociągu bez drzew i krzewów,

4) przy realizacji zalesienia pozostawić pas ochronny o szerokości 2 m z każdej strony kabla sieci telekomunikacyjnej,

5) przestrzeganie ustaleń zawartych w § 2.

4. Działkę nr 344 o powierzchni około 1,95 ha stanowiącą tereny rolne (R) przeznaczają się pod zalesienie i oznacza symbolem 4 ZL - „Lasy” (załącznik nr 37):

1) przy realizacji zalesienia pozostawić wolny pas terenu (licząc od górnych krawędzi skarpy) o szerokości minimum 4 m od rowu melioracyjnego R- 15/18,

2) przestrzeganie ustaleń zawartych w § 2.

5. Działkę nr 165 o powierzchni około 1,62 ha stanowiącą tereny rolne (R) przeznaczają się pod zalesienie i oznacza symbolem 5 ZL - „Lasy” (załącznik nr 38):

1) przy realizacji zalesienia uwzględnić pas ochronny o szerokości 3 m od linii rozgraniczającej drogę wojewódzką nr 544 Mława – Działdowo – Brodnica,

2) uwzględnić przebieg gazociągu wysokiego ciśnienia DN 100 (o ciśnieniu roboczym MOP 6,3 MPa) poprzez wydzielenie pasa gruntu o szerokości po 2 m z obu stron gazociągu bez drzew i krzewów,

3) przy realizacji zalesienia pozostawić pas ochronny o szerokości 2 m z każdej strony kabla sieci telekomunikacyjnej,

4) przestrzeganie ustaleń zawartych w § 2.

6. Działkę nr 179 o powierzchni około 8,78 ha stanowiącą tereny rolne (R) przeznaczają się pod zalesienie i oznacza symbolem 6 ZL - „Lasy” (załącznik nr 35):

1) przestrzeganie ustaleń zawartych w § 2.

7. Część działki nr 172 o powierzchni około 3,00 ha stanowiącą tereny rolne (R) przeznaczają się pod zalesienie i oznacza symbolem 7 ZL - „Lasy” (załącznik nr 34):

1) przestrzeganie ustaleń zawartych w § 2.

§ 19. Obręb geodezyjny ZAKRZEWO.

1. Działkę nr 55 o powierzchni około 0,30 ha stanowiącą tereny rolne (R) przeznaczają się pod zalesienie i oznacza symbolem 1 ZL - „Lasy” (załącznik nr 39):

1) teren oznaczony na rysunku planu symbolem ZZ uznaje się obszarem narażonym na niebezpieczeństwo powodzi (zasięg wielkiej wody o prawdopodobieństwie 1 %), na którym zabrania się wykonywania robót oraz czynności, które mogą utrudnić ochronę przed powodzią, a w szczególności:

- wykonywania urządzeń wodnych oraz wznoszenia innych obiektów budowlanych,
- sadzenia drzew i krzewów, z wyjątkiem plantacji wiklinowych na potrzeby regulacji wód oraz roślinności stanowiącej element zabudowy biologicznej dolin rzecznych lub służącej do wzmocnienia brzegów, obwałowań lub odsypisk,
- zmiany ukształtowania terenu, składowania materiałów oraz wykonywania innych robót, z wyjątkiem robót związanych z regulacją lub utrzymywaniem wód,

2) przestrzeganie ustaleń zawartych w § 2.

§ 20. Do czasu realizacji planu tereny przeznaczone do zalesienia pozostają w dotychczasowym użytkowaniu (rolniczym).

§ 21. Stawkę procentową służącą naliczaniu opłat wynikających z art. 36 ust. 4 ustawy o planowaniu i zagospodarowaniu przestrzennym ustala się w wysokości 0 %.

§ 22. Wykonanie uchwały powierza się Wójtowi Gminy Działdowo.

§ 23. Uchwała wchodzi w życie po upływie 30 dni od daty jej ogłoszenia w Dzienniku Urzędowym Województwa Warmińsko-Mazurskiego.

Przewodniczący Rady Gminy
Teresa Majorowska

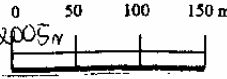
**ZMIANA MIEJSCOWEGO PLANU ZAGOSPODAROWANIA PRZESTRZENNEGO
G M I N A**

DZIAŁDOWO

Obręb: **BURKAT**

Skala 1 : 5 000

Załącznik nr 1 do Uchwały Nr XXXII/256/05 z dnia 22.03.2005 r.
Rady Gminy Działdowo z dnia 22.03.2005 r.



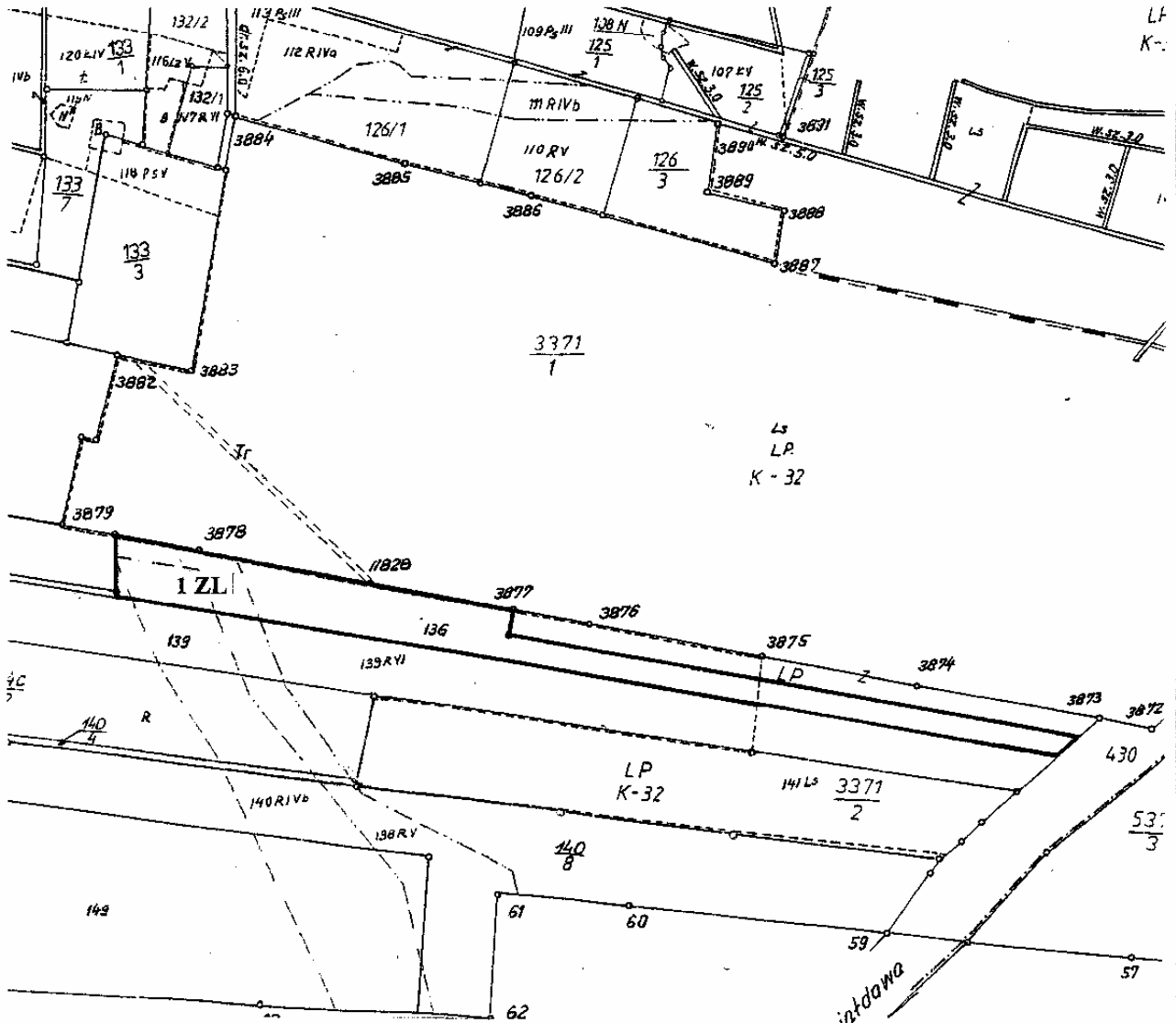
STAROSTWO POWIATOWE W DZIAŁDOWIE

Miasto Działdowo



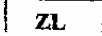
Urząd Miejski Działdowo - Kancelaria

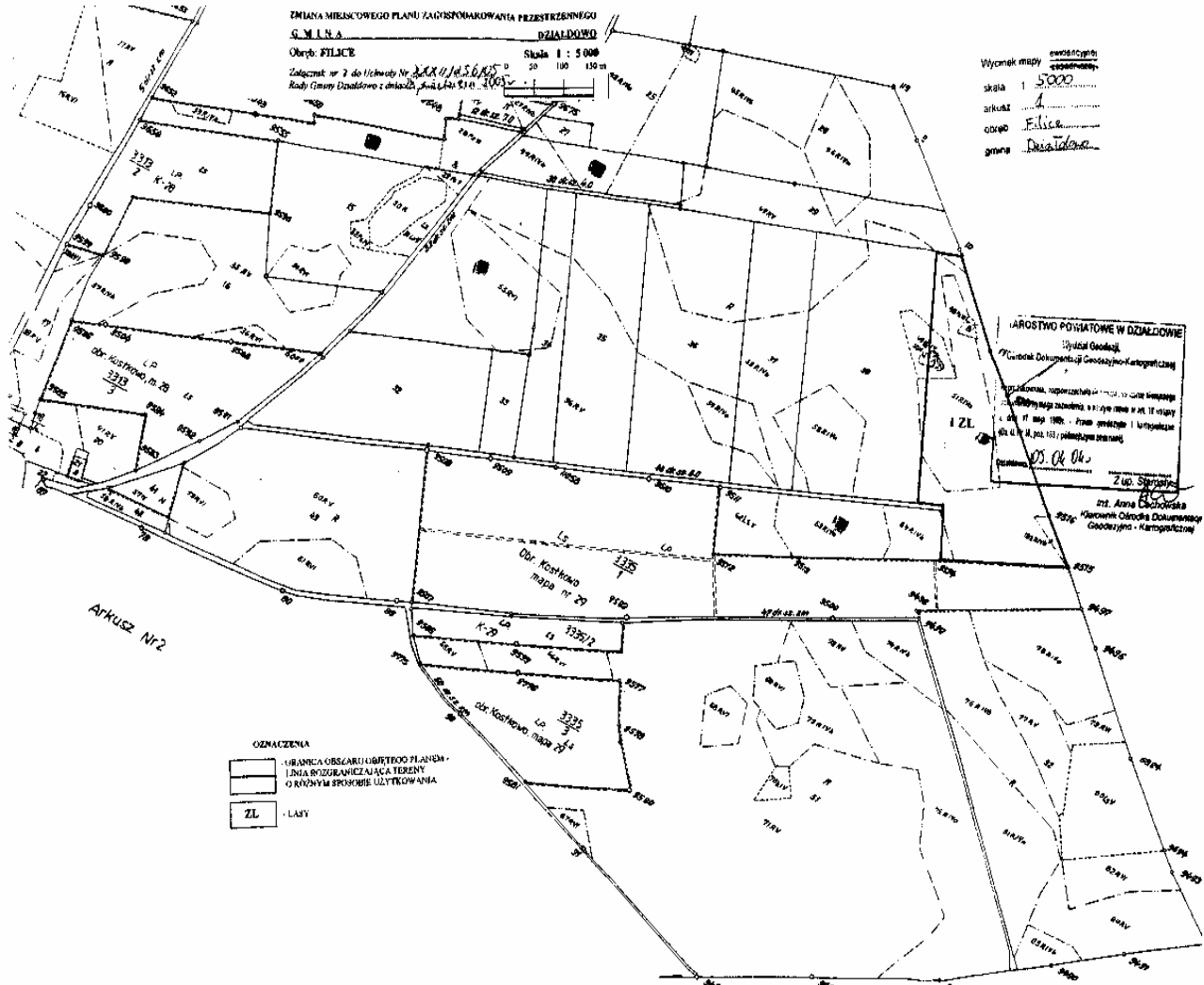
Poprawione: 22.03.2005
Działdowo, 28.03.2005

Działdowo, 28.03.2005



OZNACZENIA

-  - GRANICA OBSZARU OBJĘTEGO PLANEM
-  - LINIA ROZGRANICZAJĄCA TERENY O RÓŻNYM SPOSOBIE UŻYTKOWANIA
-  - LAS

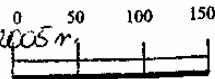


ZMIANA MIEJSCOWEGO PLANU ZAGOSPODAROWANIA PRZESTRZENNEGO
G M I N A DZIAŁDOWO

Obręb: FILICE

Skala 1 : 5 000

Załącznik nr 3 do Uchwały Nr. XXXII/256/105
Rady Gminy Działdowo z dnia 28 października 2005 r.



Grunty wsi Niestoja

L.P. obr. Kostkowo, mapa 28

URZĘDOWOŚĆ POWIATOWA W DZIAŁDOWIE

Wydział Geodezji,

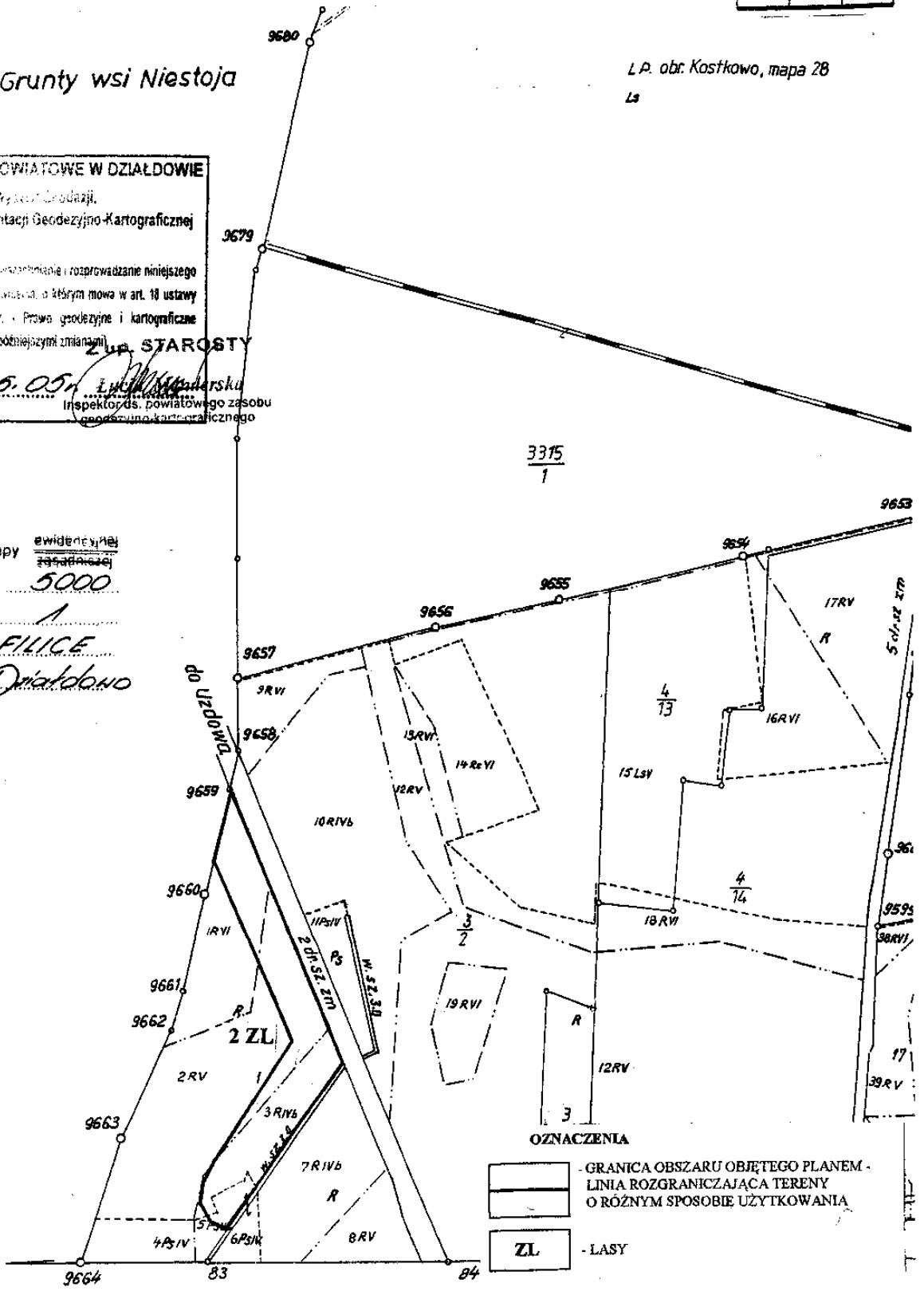
Biuro Dokumentacji Geodezyjno-Kartograficznej

reprodukowanie, rozprowadzanie i rozprowadzanie niniejszego
dokumentu wymaga pozwolenia o którym mowa w art. 10 ustawy
z dnia 17 maja 1989r. - Prawo geodezyjne i kartograficzne
(Dz. Urz. 30, poz. 153 z późniejszymi zmianami)

2 p. STAROSTY

Działdowo, 23.05.05, L. Winiarski
Inspektor ds. powiatowego zasobu
geodezyjno-kartograficznego

Wycinek mapy ewidencyjnej
z 1998 r.
skala 1 : 5000
arkusz 1
obręb FILICE
gmina Działdowo



OZNACZENIA

- GRANICA OBSZARU OBJĘTEGO PLANEM - LINIA ROZGRANICZAJĄCA TERENY O RÓŻNYM SPOSOBIE UŻYTKOWANIA
- LASY

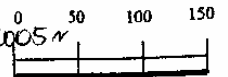
ZMIANA MIEJSCOWEGO PLANU ZAGOSPODAROWANIA PRZESTRZENNEGO
G M I N A

Obręb: GNOJENKO

Skala 1 : 5 000

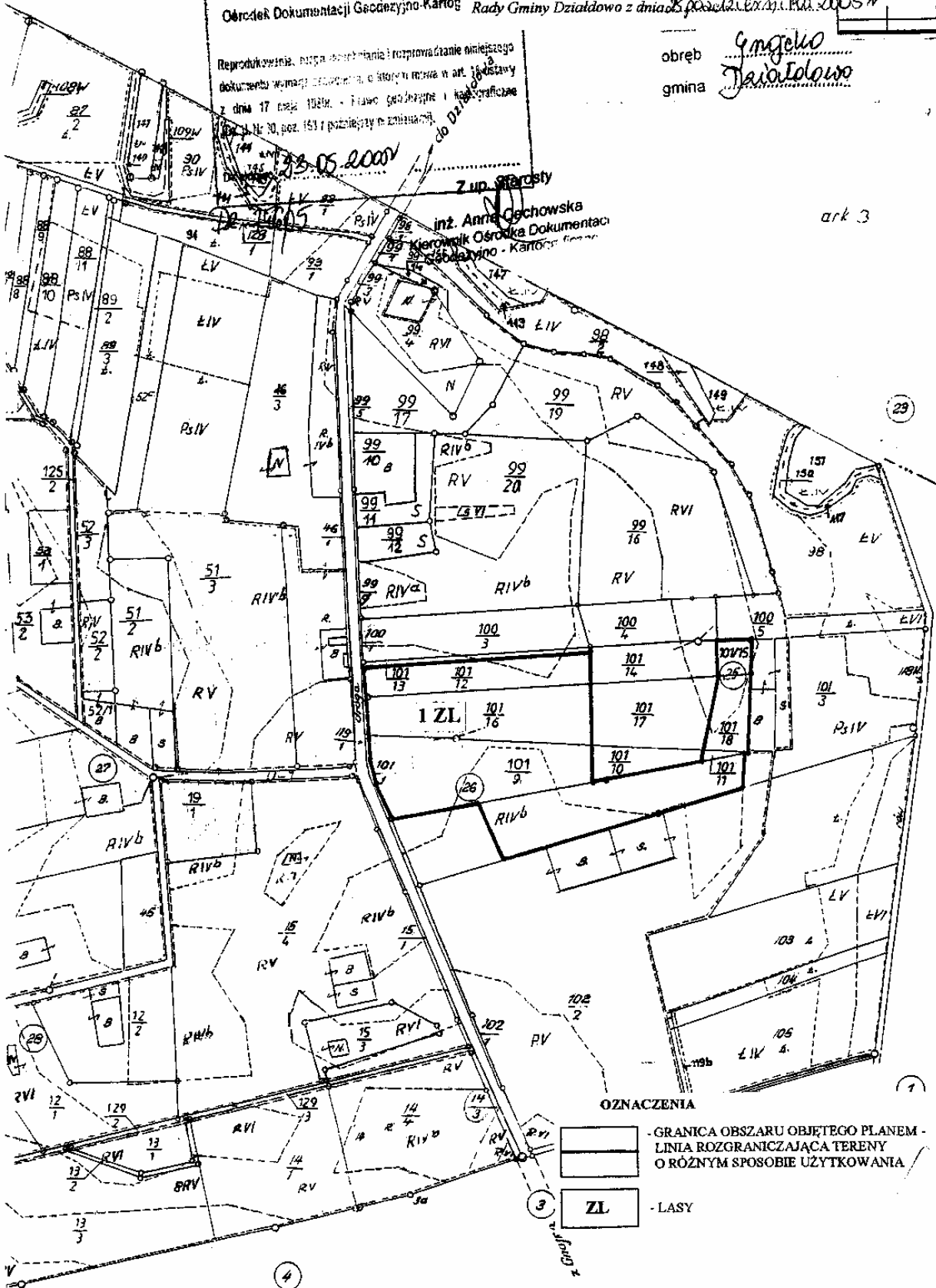
STAROSTWO POWIATOWE W DZIAŁO
Wydział Geodazji,
Ośrodek Dokumentacji Geodezyjno-Kartograficznej

Załącznik nr 4 do Uchwały Nr XXXII/256/05
Rady Gminy Działowo z dnia 25.05.2005 r.



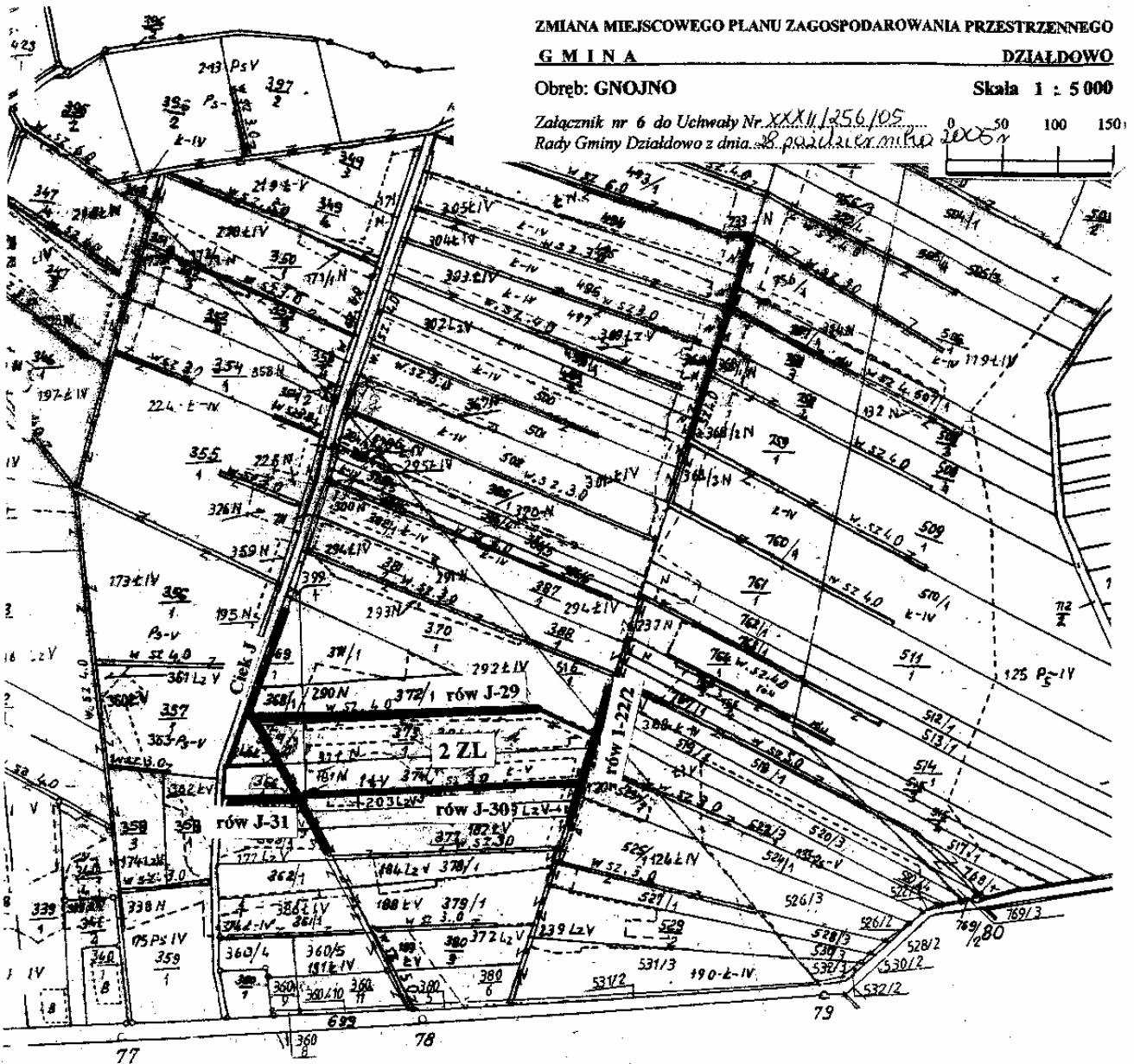
obręb *Gnojek*
gmina *Działowo*

Reprodukowanie, kopie, kserokopie i rozprowadzanie niniejszego dokumentu wymaga zezwolenia, o którym mowa w art. 16 ustawy z dnia 17 marca 1984r. - Prawo geodezyjne i kartograficzne (Dz. U. z 2002r. Nr 30, poz. 161 i późniejszy w zmianach).



OZNACZENIA

- GRANICA OBSZARU OBJĘTEGO PLANEM - LINIA ROZGRANICZAJĄCA TERENY O RÓŻNYM SPOSOBIE UŻYTKOWANIA
- LASY



ZMIANA MIEJSCOWEGO PLANU ZAGOSPODAROWANIA PRZESTRZENNEGO


G M I N A

DZIAŁDOWO

Obszar: GNOJNO

Skala 1 : 5000

Załącznik nr 6 do Uchwały Nr XXXII/256/05
Rady Gminy Działdowo z dnia 28 października 2005 r.



STAROSTWO POWIATOWE W DZIAŁDOWIE
Wydział Geodezji
Ośrodek Dokumentacji Geodezyjno-Kartograficznej

Reprodukowanie, rozpowszechnianie i rozpraszanie niniejszego dokumentu wymaga zezwolenia, o którym mowa w art. 18 ustawy z dnia 17 maja 1989r. - Prawo geodezyjne i kartograficzne (Dz. U. Nr 36, poz. 163 z późniejszymi zmianami).

Działdowo, 29.09.2006

Z up. STAROSTY
Lucja Menderska
inspektor ds. powiatowego zasobu
geodezyjno-kartograficznego

- OZNACZENIA**
- GRANICA OBSZARU OBJĘTEGO PLANEM - LINIA ROZGRANICZAJĄCA TERENY O RÓŻNYM SPOSOBIE UŻYTKOWANIA
 - LASY
 - RÓW MELIORACYJNY

Dz. 2555/2004

**ZMIANA MIEJSCOWEGO PLANU ZAGOSPODAROWANIA PRZESTRZENNEGO
 G M I N A DZIAŁDOWO**

Obwód: GNOJNO

Skala 1 : 5 000

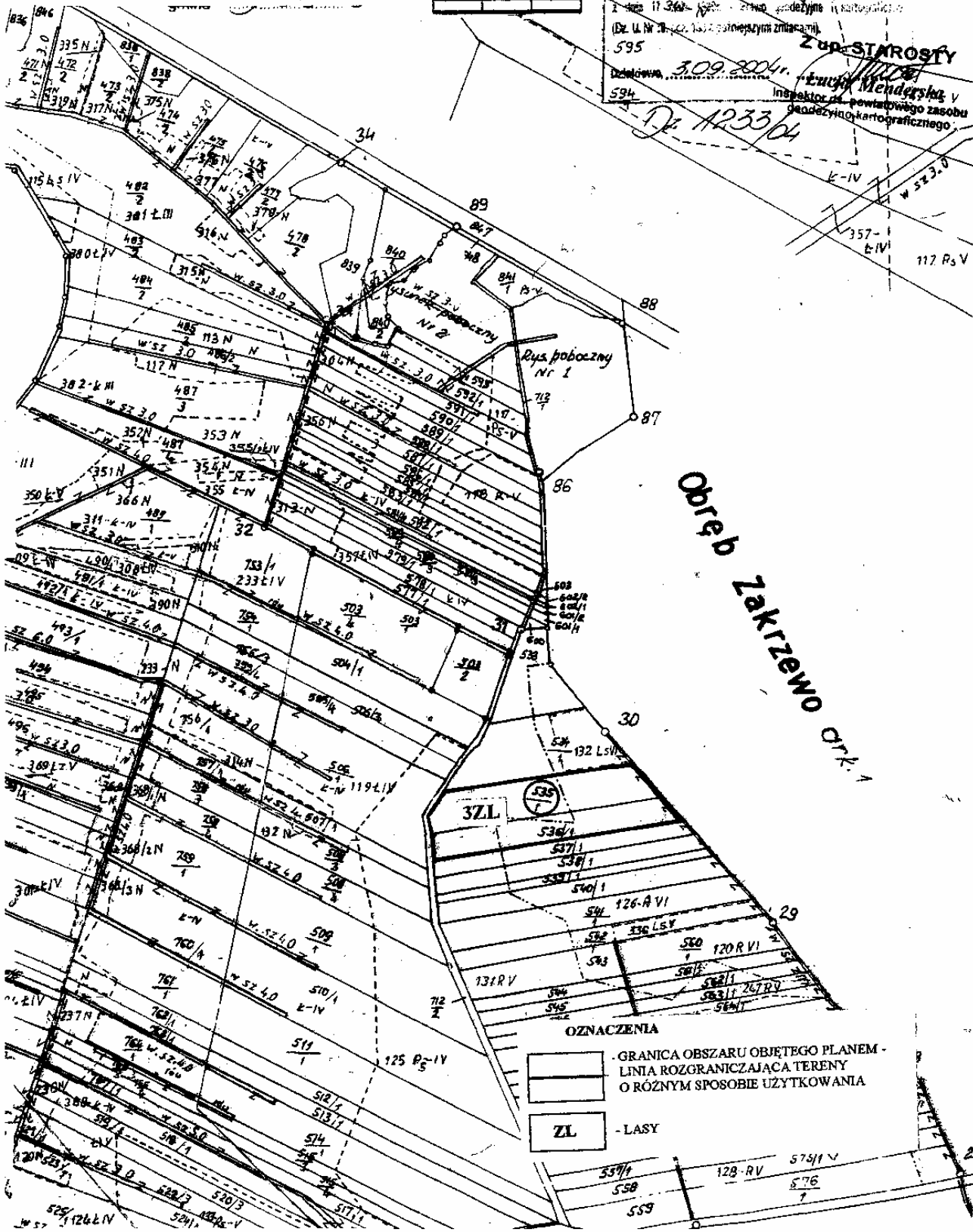
Załącznik nr 7 do Uchwały Nr XXXII/256/05... 0 50 100 150 m
 Rady Gminy Działdowo z dnia 28 października 2005 r.

STAROSTWO POWIATOWE W DZIAŁDOWIE
 605
 604 Wydział Geodezji
 3622
 3623
 3624
 3625
 3626
 3627
 3628
 3629
 3630
 3631
 3632
 3633
 3634
 3635
 3636
 3637
 3638
 3639
 3640
 3641
 3642
 3643
 3644
 3645
 3646
 3647
 3648
 3649
 3650
 3651
 3652
 3653
 3654
 3655
 3656
 3657
 3658
 3659
 3660
 3661
 3662
 3663
 3664
 3665
 3666
 3667
 3668
 3669
 3670
 3671
 3672
 3673
 3674
 3675
 3676
 3677
 3678
 3679
 3680
 3681
 3682
 3683
 3684
 3685
 3686
 3687
 3688
 3689
 3690
 3691
 3692
 3693
 3694
 3695
 3696
 3697
 3698
 3699
 3700

Plan Rozpoznania, rozpowszechniania i rozpraszania informacji
 596
 597
 598
 599
 600
 601
 602
 603
 604
 605
 606
 607
 608
 609
 610
 611
 612
 613
 614
 615
 616
 617
 618
 619
 620
 621
 622
 623
 624
 625
 626
 627
 628
 629
 630
 631
 632
 633
 634
 635
 636
 637
 638
 639
 640
 641
 642
 643
 644
 645
 646
 647
 648
 649
 650
 651
 652
 653
 654
 655
 656
 657
 658
 659
 660
 661
 662
 663
 664
 665
 666
 667
 668
 669
 670
 671
 672
 673
 674
 675
 676
 677
 678
 679
 680
 681
 682
 683
 684
 685
 686
 687
 688
 689
 690
 691
 692
 693
 694
 695
 696
 697
 698
 699
 700

3.09.2004
 594
 595
 596
 597
 598
 599
 600
 601
 602
 603
 604
 605
 606
 607
 608
 609
 610
 611
 612
 613
 614
 615
 616
 617
 618
 619
 620
 621
 622
 623
 624
 625
 626
 627
 628
 629
 630
 631
 632
 633
 634
 635
 636
 637
 638
 639
 640
 641
 642
 643
 644
 645
 646
 647
 648
 649
 650
 651
 652
 653
 654
 655
 656
 657
 658
 659
 660
 661
 662
 663
 664
 665
 666
 667
 668
 669
 670
 671
 672
 673
 674
 675
 676
 677
 678
 679
 680
 681
 682
 683
 684
 685
 686
 687
 688
 689
 690
 691
 692
 693
 694
 695
 696
 697
 698
 699
 700

Inspektor ds. powiatowego zasobu
 geodezyjno-kartograficznego



OZNACZENIA

— GRANICA OBSZARU OBJĘTEGO PLANEM -
 LINIA ROZGRANICZAJĄCA TERENY
 O RÓŻNYM SPOSOBIE UŻYTKOWANIA

ZL - LASY

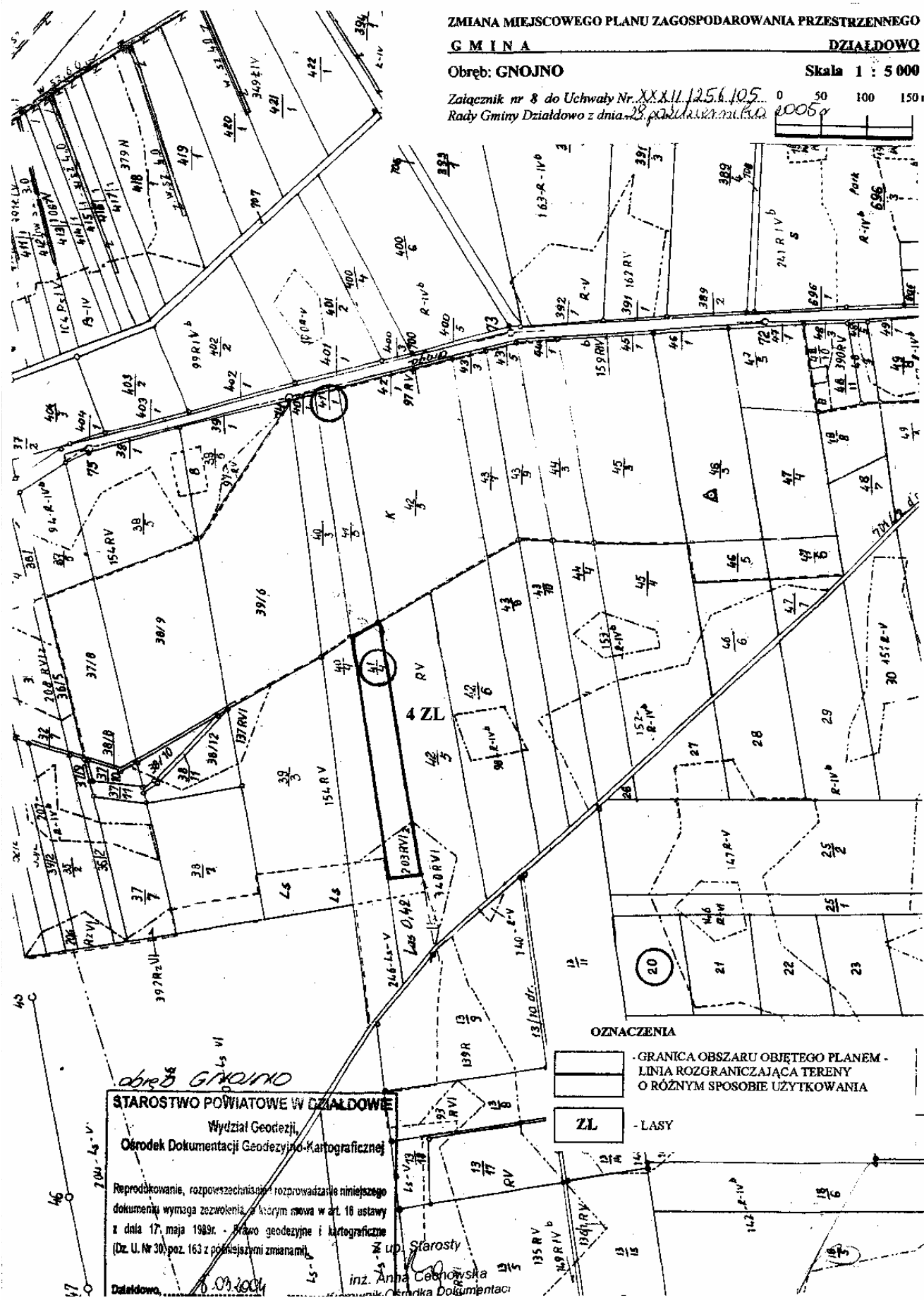
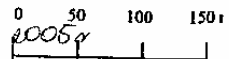
557/1	128-RV	575/1 V
558		576
559		7

ZMIANA MIEJSCOWEGO PLANU ZAGOSPODAROWANIA PRZESTRZENNEGO
G M I N A DZIAŁDOWO

Obwód: GNOJNO

Skala 1 : 5 000

Załącznik nr 8 do Uchwały Nr XXXII/1256/105
Rady Gminy Działdowo z dnia 28 października 2005 r.



OZNACZENIA

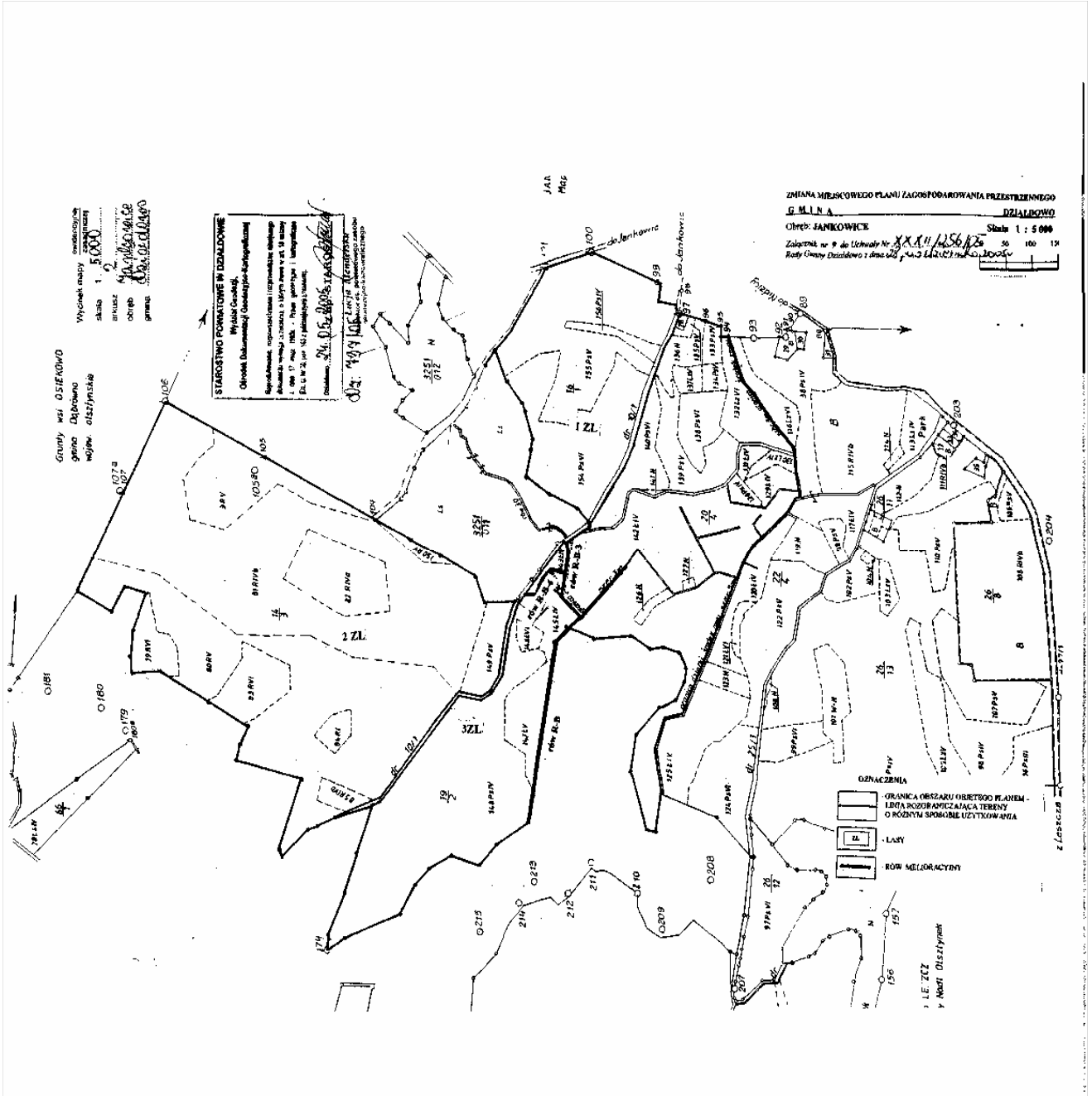
- GRANICA OBSZARU OBJĘTEGO PLANEM - LINIA ROZGRANICZAJĄCA TERENY O RÓŻNYM SPOSOBIE UŻYTKOWANIA

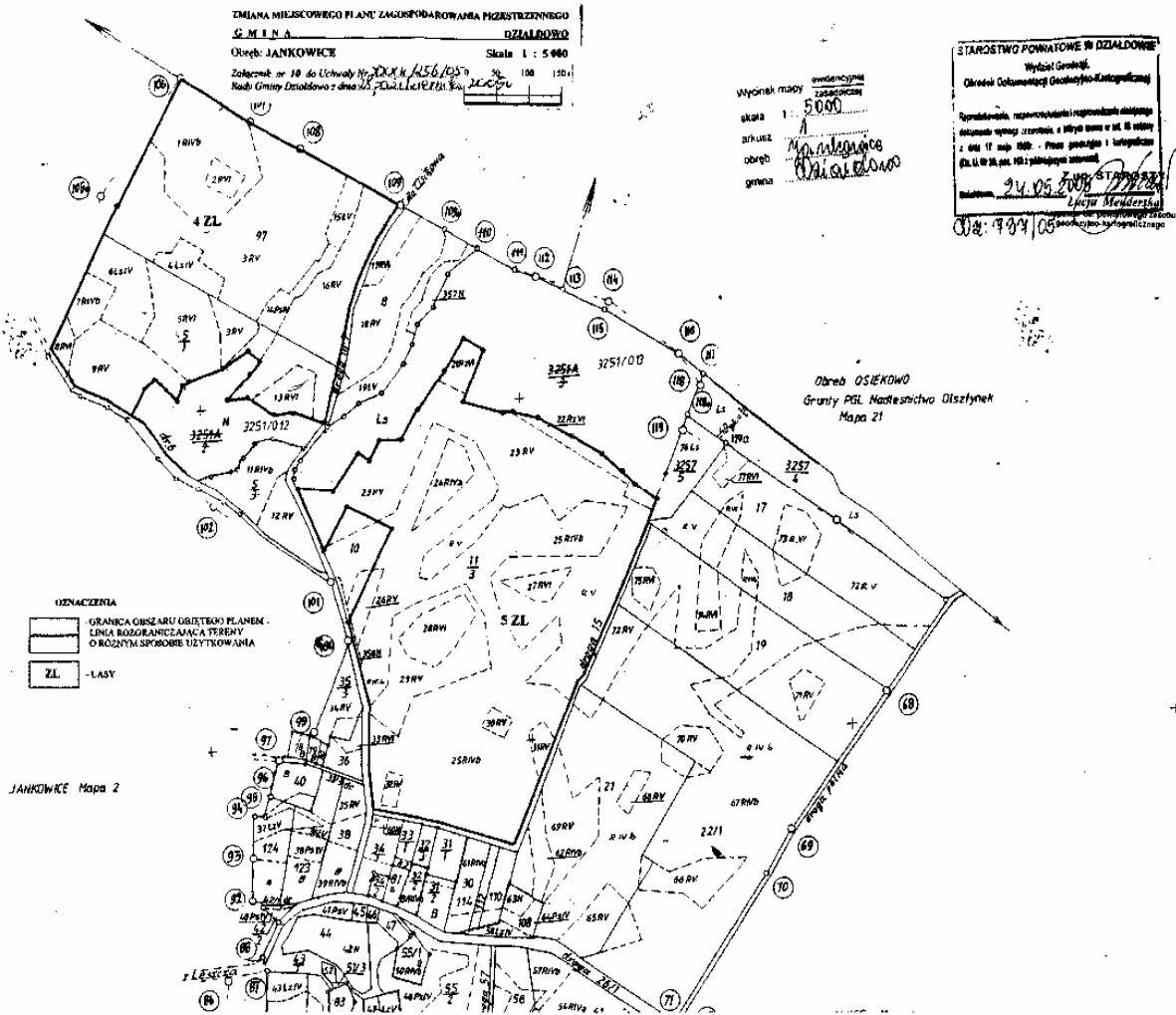
- LASY

obwód GNOJNO
STAROSTWO POWIATOWE W DZIAŁDOWIE
Wydział Geodezji,
Ośrodek Dokumentacji Geodezyjno-Kartograficznej

Reprodukowanie, rozpowszechnianie i rozprowadzanie niniejszego dokumentu wymaga zezwolenia, o którym mowa w art. 16 ustawy z dnia 17 maja 1989r. - Prawo geodezyjne i kartograficzne (Dz. U. Nr 30, poz. 163 z późniejszymi zmianami).

Działdowo, 28.10.2004
inż. Anna Cebrowska
Kierownik Ośrodka Dokumentacji





STAROSTWO POWIATOWE W DZIAŁDOWIE

Wydział Geodazji,
Ośrodek Dokumentacji Geodezyjno-Kartograficznej

Reprodukowanie, rozpowszechnianie i inne tegoż
dokumentu wymaga pozwolenia, zgodnie z art. 18 ustawy
z dnia 17 maja 1989r. - Prawo o urzędowym zapisie kartograficznym
(Dz. U. Nr 38, poz. 473 z późniejszymi zmianami).

Działkowo, 26.02.2005r.

Z up. STAROSTY

Lucja Menderska
Lucja Menderska

Inspektor ds. powiatowego zasobu
geodezyjno-kartograficznego

Dr. 252/2005

ZMIANA MIEJSCOWEGO PLANU ZAGOSPODAROWANIA PRZESTRZENNEGO

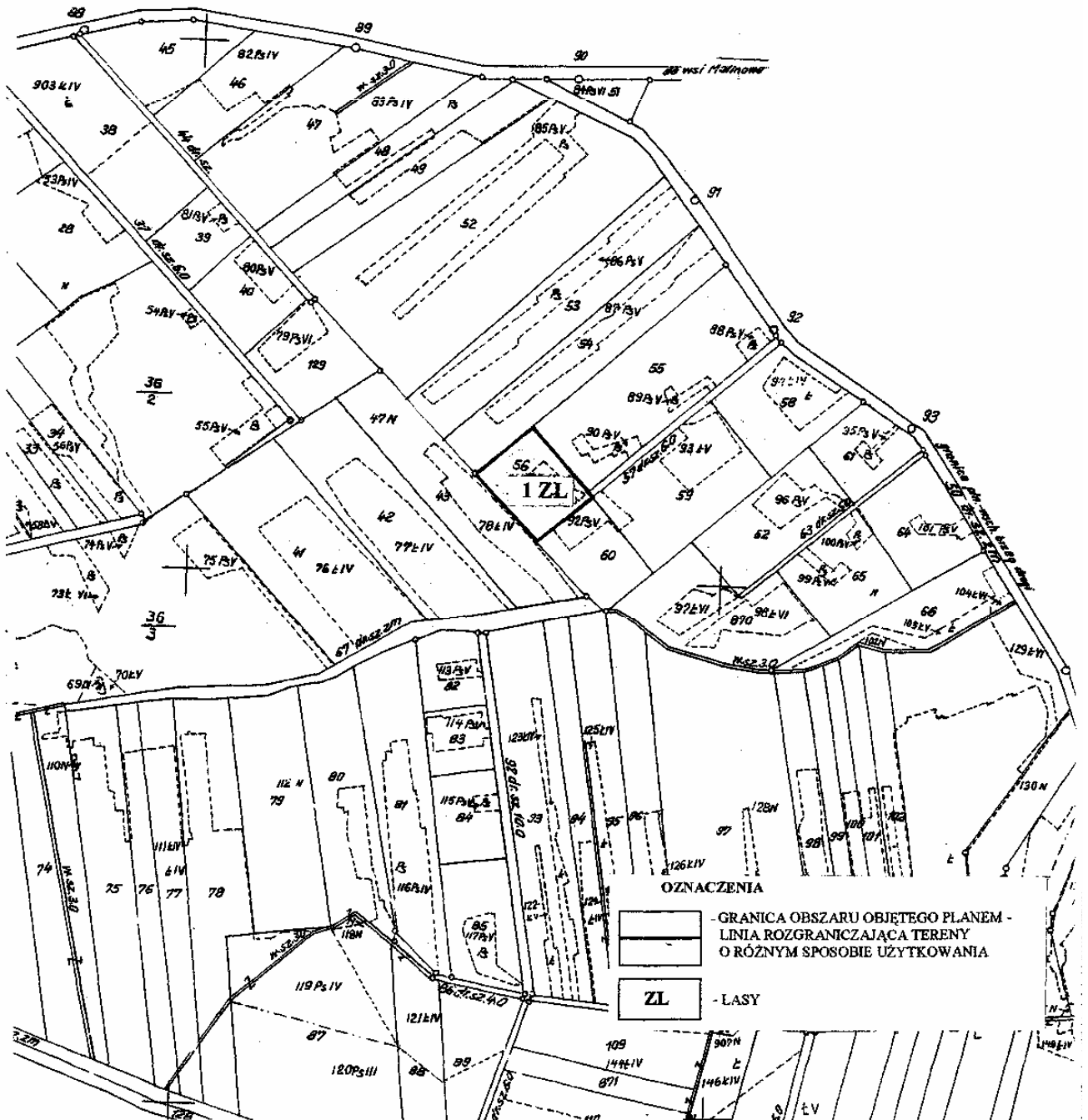
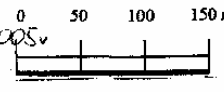
G M I N A

DZIAŁDOWO

Obręb: KISINY

Skala 1 : 5 000

Załącznik nr 11 do Uchwały Nr XXVIII/1256/05
Rady Gminy Działdowo z dnia 22 października 2005r.



Dbr: Klęczka

ZMIANA MIEJSCOWEGO PLANU ZAGOSPODAROWANIA PRZESTRZENNEGO

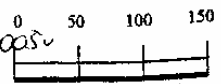
G M I N A

DZIAŁDOWO

Obręb: KLĘCZKOWO

Skala 1 : 5 000

Załącznik nr 12 do Uchwały Nr. XXXII/2005/105...
Rady Gminy Działdowo z dnia 22.03.2005 r.



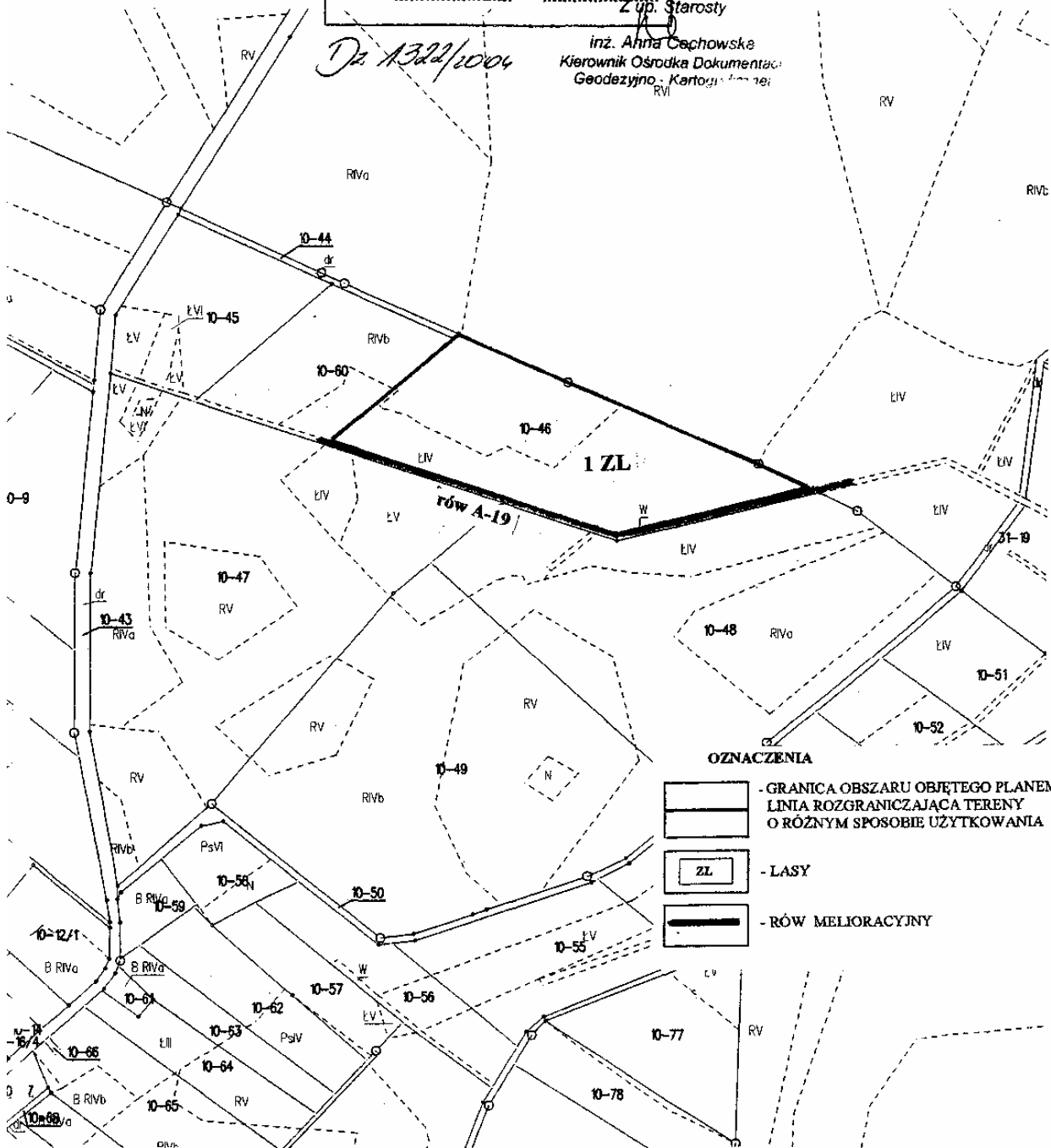
STAROSTWO POWIATOWE W DZIAŁDOWIE
Wydział Geodezji,
Ośrodek Dokumentacji Geodezyjno-Kartograficznej

Reproduktowane, rozpowszechnianie niniejszego dokumentu wymaga pisemnej zgody w/w. Urzędu z dnia 17.05.1999 r. (zob. przepisy i kartograficzne (Dz. U. Nr 30, poz. 2004, przebiegają liniami).

Działdowo, 24.03.04.

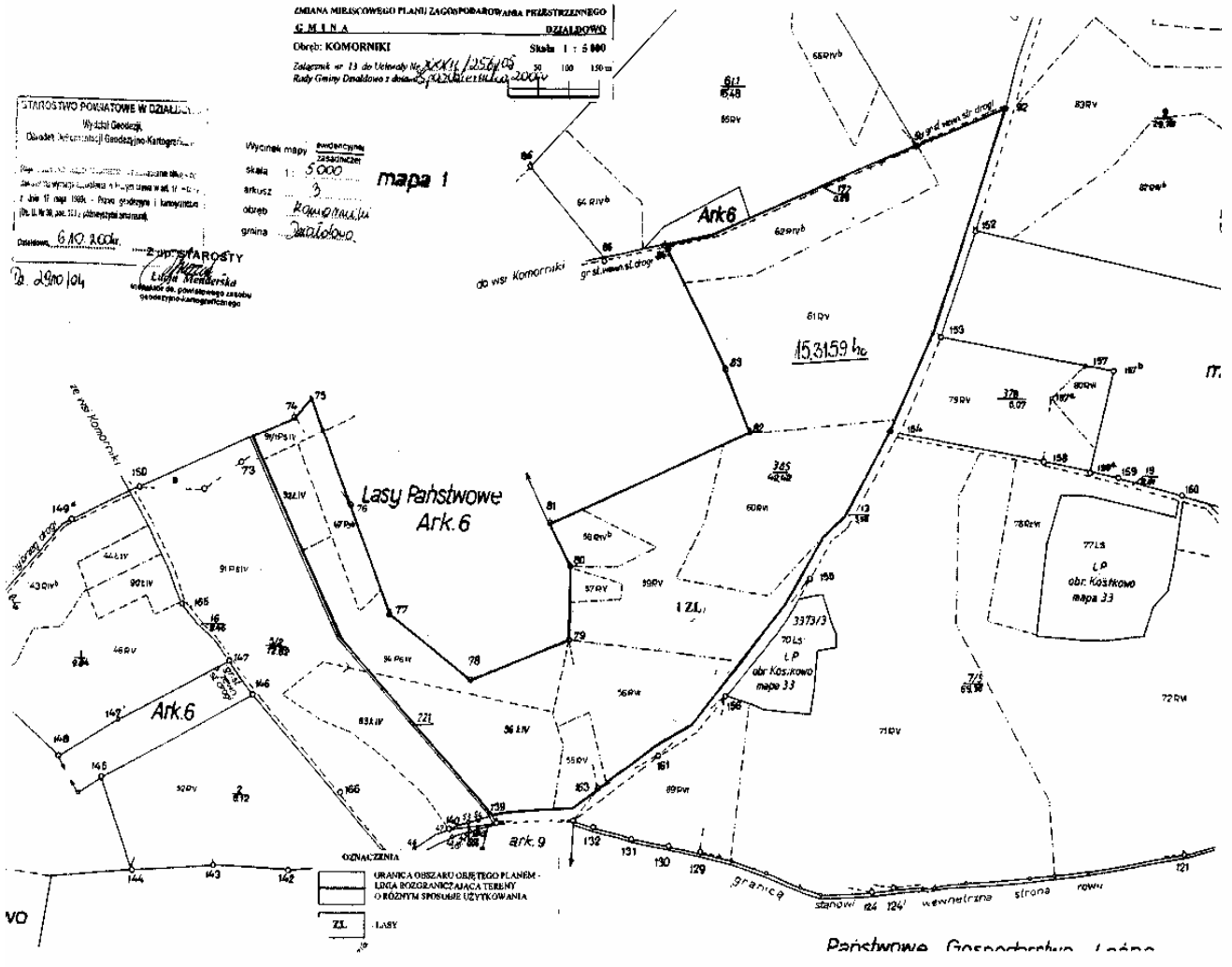
Z up. Starosty
inż. Anna Cechowska
Kierownik Ośrodka Dokumentacji
Geodezyjno-Kartograficznej

Da 1322/2004



OZNACZENIA

- GRANICA OBSZARU OBJĘTEGO PLANEM
- LINIA ROZGRANICZAJĄCA TERENY O RÓŻNYM SPOSOBIE UŻYTKOWANIA
- LASY
- RÓW MELIORACYJNY




ZMIANA MIEJSCOWEGO PLANU ZAGOSPODAROWANIA PRZESTRZENNEGO
G M I N A DZIAŁDOWO

Obręb: KOMORNIKI

Skala 1 : 5 000

Załącznik nr 14 do Uchwały Nr XXII.125.6.105.
Rady Gminy Działdowo z dnia 20.06.2005r.



arkusz 11

obręb Komorniki

gmina Działdowo

Obręb Krasno
'ark.3

STAROSTWO POWIATOWE W DZIAŁDOWIE

Wydział Geodezji,
Ośrodek Dokumentacji Geodezyjno-Kartograficznej

Reprodukowanie, rozpowszechnianie lub inne użycie niniejszego dokumentu wymaga zezwolenia, o którym mowa w art. 18 ustawy z dnia 17 maja 1989r. - Prawo geodezyjne i kartograficzne Dz. U. Nr 30, poz. 163 z późniejszymi zmianami.

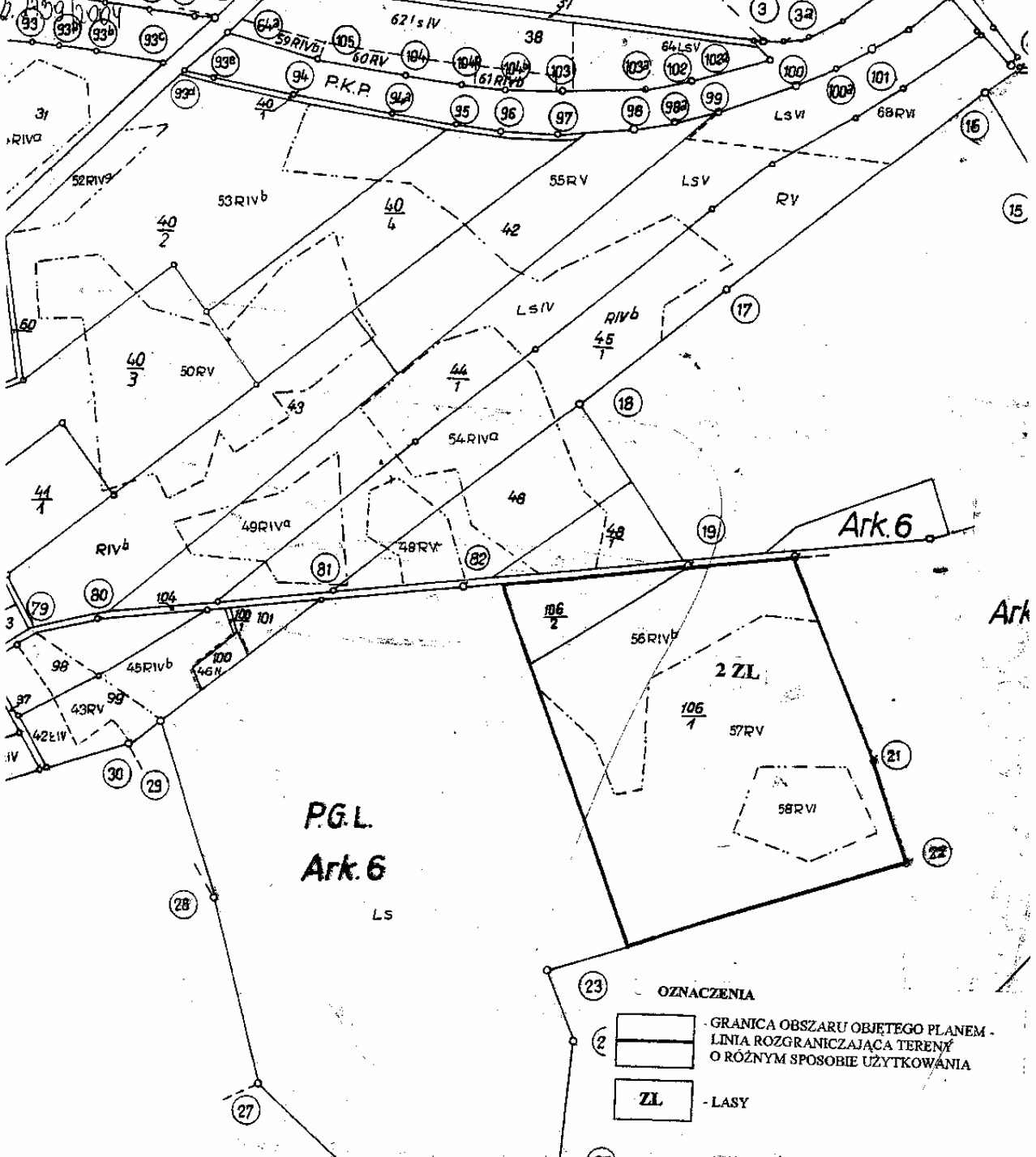
Działalność 1.09.2001r.

Z up. STAROSTY

[Signature]
Lucja Menderska

Ark. 5

Instytut Geodezyjno-Kartograficzny
godezyjno-kartograficznego



P.G.L.
Ark. 6

Ark. 6

Ark

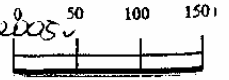
- OZNACZENIA
- 2 — GRANICA OBSZARU OBJĘTEGO PLANEM - LINIA ROZGRANICZAJĄCA TERENY O RÓŻNYM SPOSOBIE UŻYTKOWANIA
 - ZL — LASY

ZMIANA MIEJSCOWEGO PLANU ZAGOSPODAROWANIA PRZESTRZENNEGO
G M I N A DZIAŁDOWO

Obręb: KOMORNIKI

Skala 1 : 5 000

Załącznik nr 15 do Uchwały Nr XXXII/256/05
Rady Gminy Działdowo z dnia 28.09.2005 r.



STAROSTWO POWIATOWE W DZIAŁDOWIE

Wydział Geodezji,
Ośrodek Dokumentacji Geodezyjno-Kartograficznej

Reprodukowanie, rozpowszechnianie i rozprowadzanie niniejszego dokumentu wymaga zezwolenia, o którym mowa w art. 18 ustawy z dnia 17 maja 1989r. - Prawo geodezyjne i kartograficzne (Dz. U. Nr 30, poz. 163 z późniejszymi zmianami).

Działdowo, 11.09.2004
Z UP. STAROSTY
Lucja Menderska
inspektor ds. powiatowego zasobu
geodezyjno-kartograficznego

Dz. 2139/2004

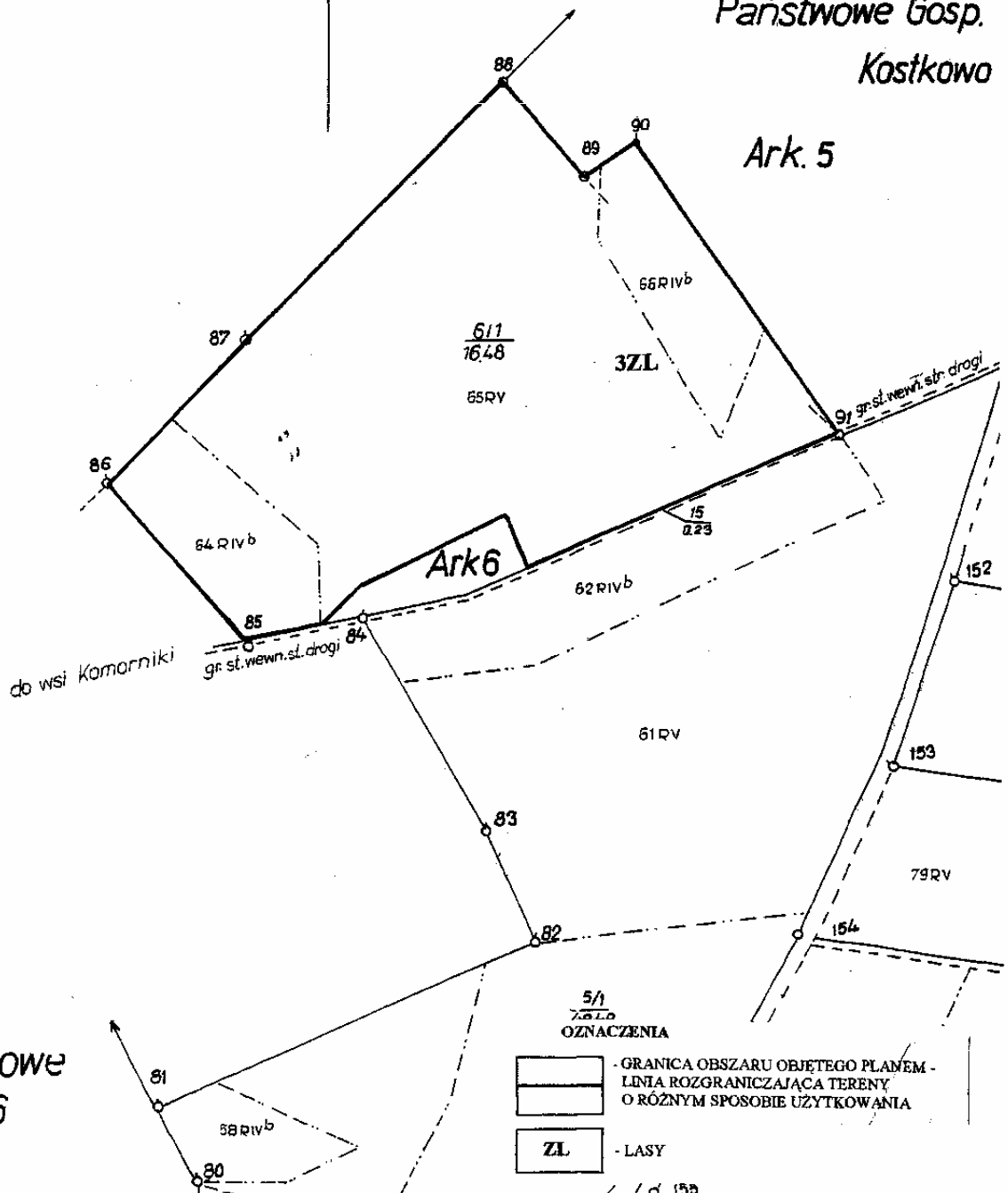
skala 1 : 5000
arkusz 3
obręb KOMORNIKI
gmina Działdowo

rim
250 m.

Państwowe Gosp.
Kostkowo

Ark. 5

Da 1



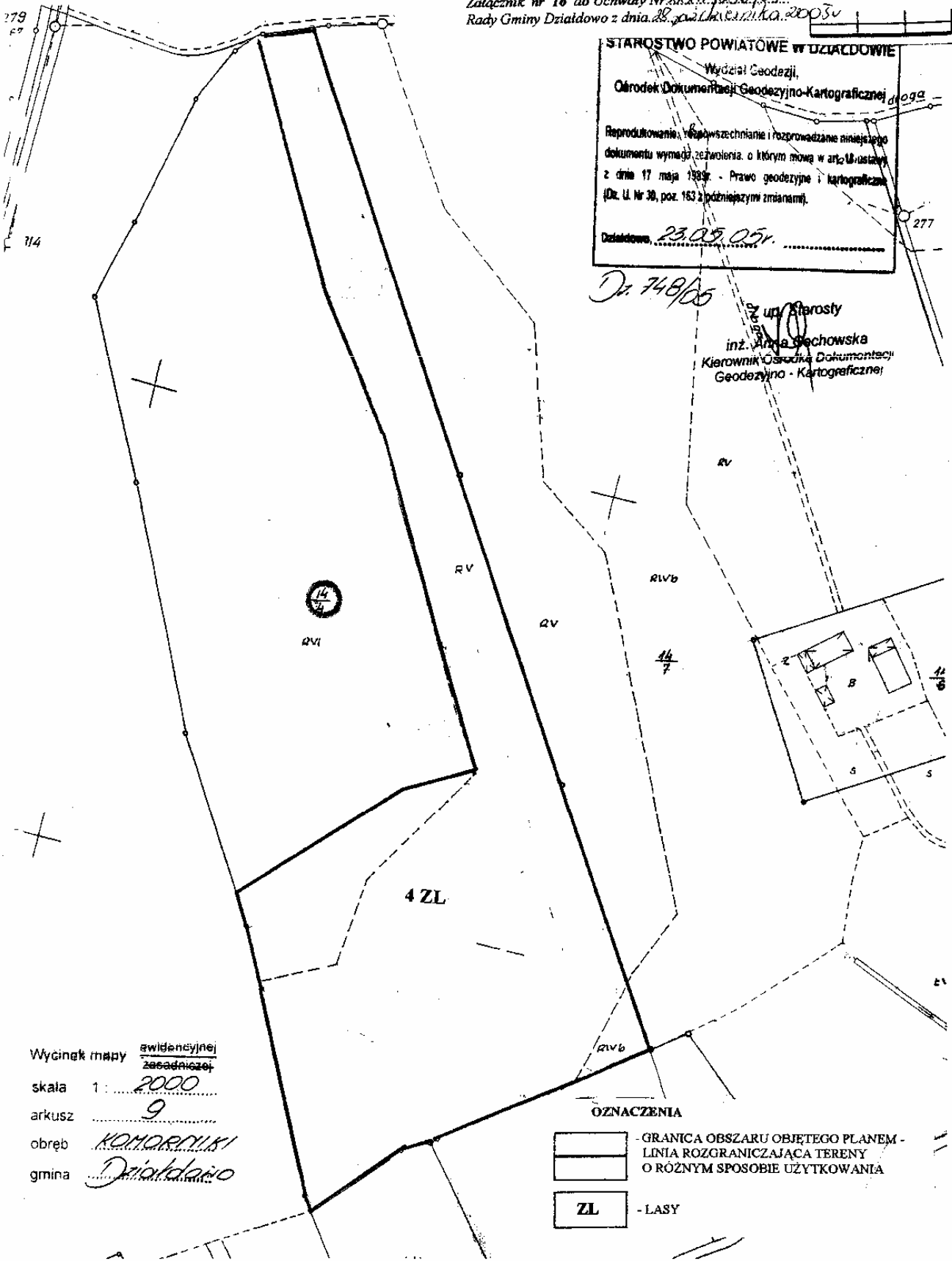
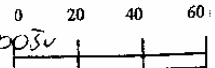
Państwowe
Ark. 6

ZMIANA MIEJSCOWEGO PLANU ZAGOSPODAROWANIA PRZESTRZENNEGO
G M I N A DZIAŁDOWO

Obręb: **KOMORNIKI**

Skala 1 : 2 000

Załącznik nr 16 do Uchwały Nr XXXII/1356/05
Rady Gminy Działdowo z dnia 28.02.2005



STAROSTWO POWIATOWE W DZIAŁDOWIE
Wydział Geodezji,
Ośrodek Dokumentacji Geodezyjno-Kartograficznej
Reprodukcje, rozpowszechnianie i rozprowadzanie niniejszego dokumentu wymaga zezwolenia, o którym mowa w art. 14 ustawy z dnia 17 maja 1999r. - Prawo geodezyjne i kartograficzne (Dz. U. Nr 38, poz. 163 z późniejszymi zmianami).
Działdowo, 23.05.05

Dz. 748/05
Z up. Starosty
inż. Anna Szechowska
Kierownik Ośrodka Dokumentacji
Geodezyjno - Kartograficznej

Wycinek mapy ewidencyjnej
zasadniczej
skala 1 : 2000
arkusz 9
obręb KOMORNIKI
gmina Działdowo

- OZNACZENIA
- GRANICA OBSZARU OBJĘTEGO PLANEM - LINIA ROZGRANICZAJĄCA TERENY O RÓŻNYM SPOSOBIE UŻYTKOWANIA
 - LASY

ZMIANA MIEJSCOWEGO PLANU ZAGOSPODAROWANIA PRZESTRZENNEGO
G M I N A **DZIAŁDOWO**

Obręb: KRASNOŁĄKA

Skala 1 : 5 000

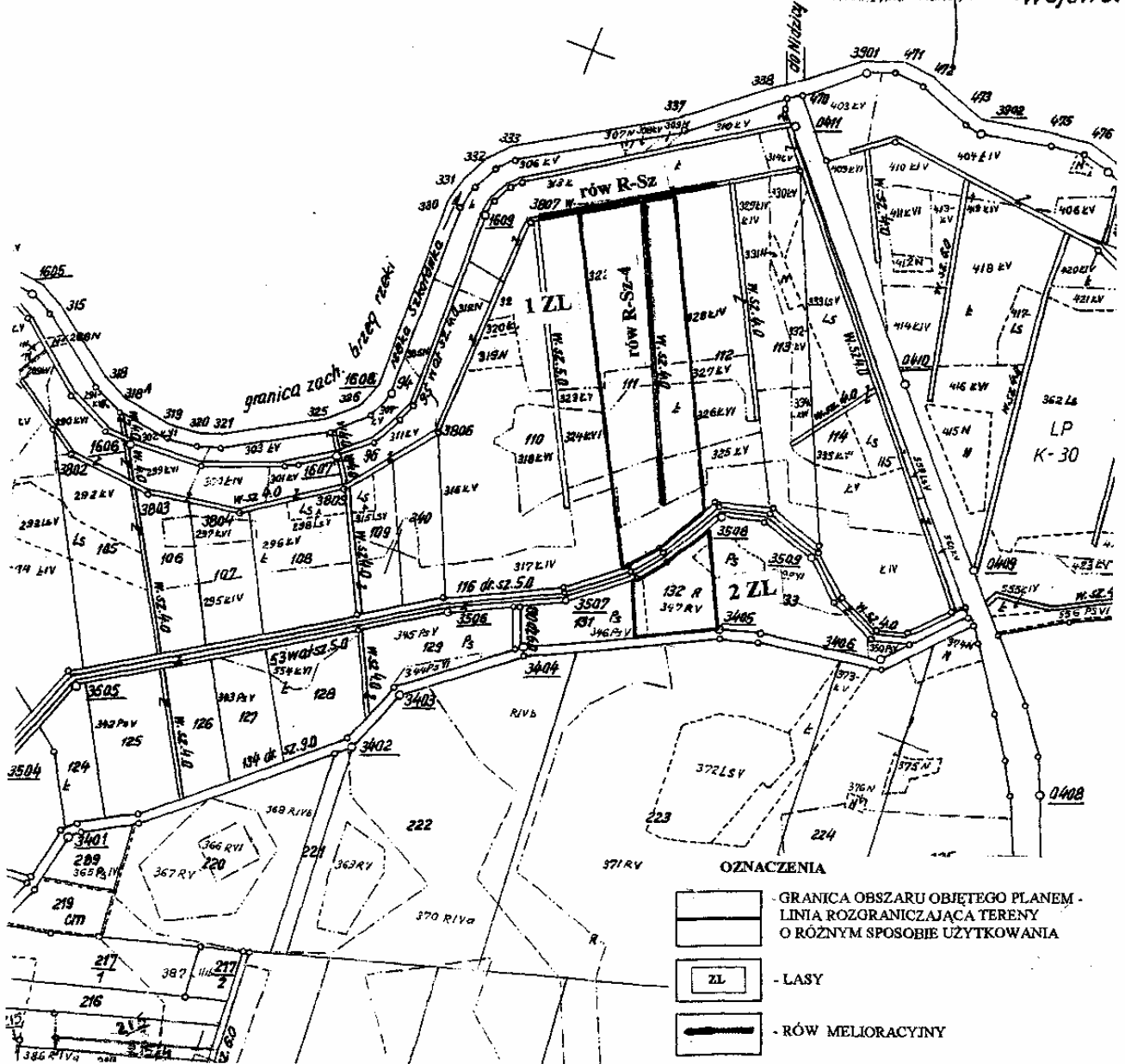
Załącznik nr 17 do Uchwały Nr XXXII/256/05... 0 50 100 150
Rady Gminy Działdowo z dnia 23.09.2005 r.

Wycinek mapy ewidencyjnej zasadniczej
skala 1 : 5000
arkusz 2
obręb *Wiesnatpka*
gmina *Działdowo*

STAROSTWO POWIATOWE W DZIAŁDOWIE
Wydział Geodezji
Ośrodek Dokumentacji Geodezyjno-Kartograficznej
Reprodukcja, rozpowszechnianie i rozprowadzanie niniejszego dokumentu wymaga zgody starszego inżyniera geodezji z dnia 17 maja 2005 r. - Projektant: inż. Andrzej Cechowski (D.L.U. Nr 222 poz. 177) - Geodezja i Kartografia
Działanie: 23.09.2005

Dz. 747/05

Z up. Starosta
inż. Andrzej Cechowski
Kierownik Ośrodka Dokumentacji
Geodezyjno-Kartograficznej Województwa

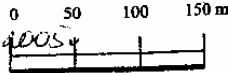


ZMIANA MIEJSCOWEGO PLANU ZAGOSPODAROWANIA PRZESTRZENNEGO
G M I N A DZIAŁDOWO

Obręb: KRASNOŁĄKA

Skala 1 : 5 000

Załącznik nr 18 do Uchwały Nr XXII/256/05...
Rady Gminy Działdowo z dnia 18 października 2005 r.



gmina Działdowo

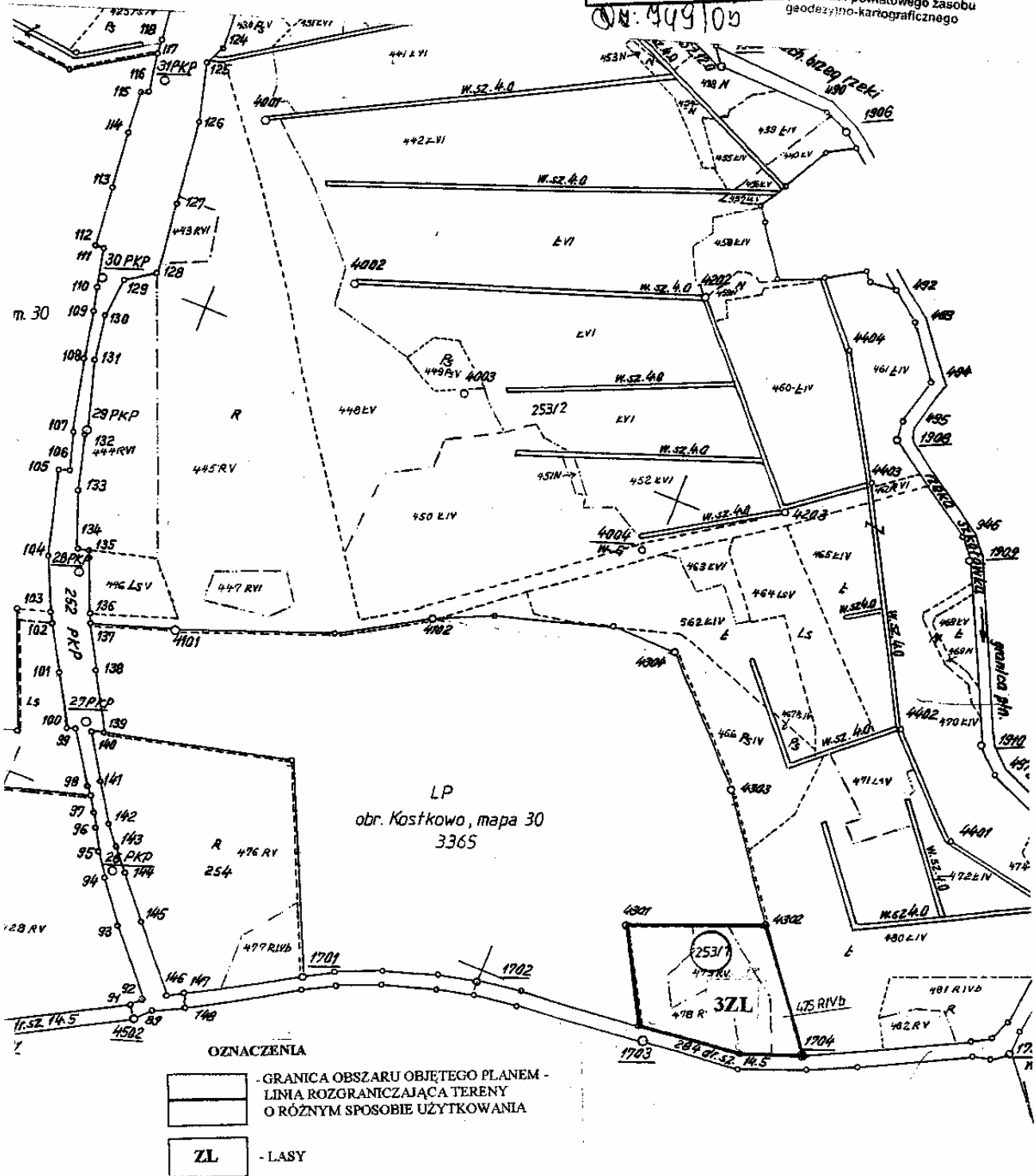
STAROSTWO POWIATOWE W DZIAŁDOWIE

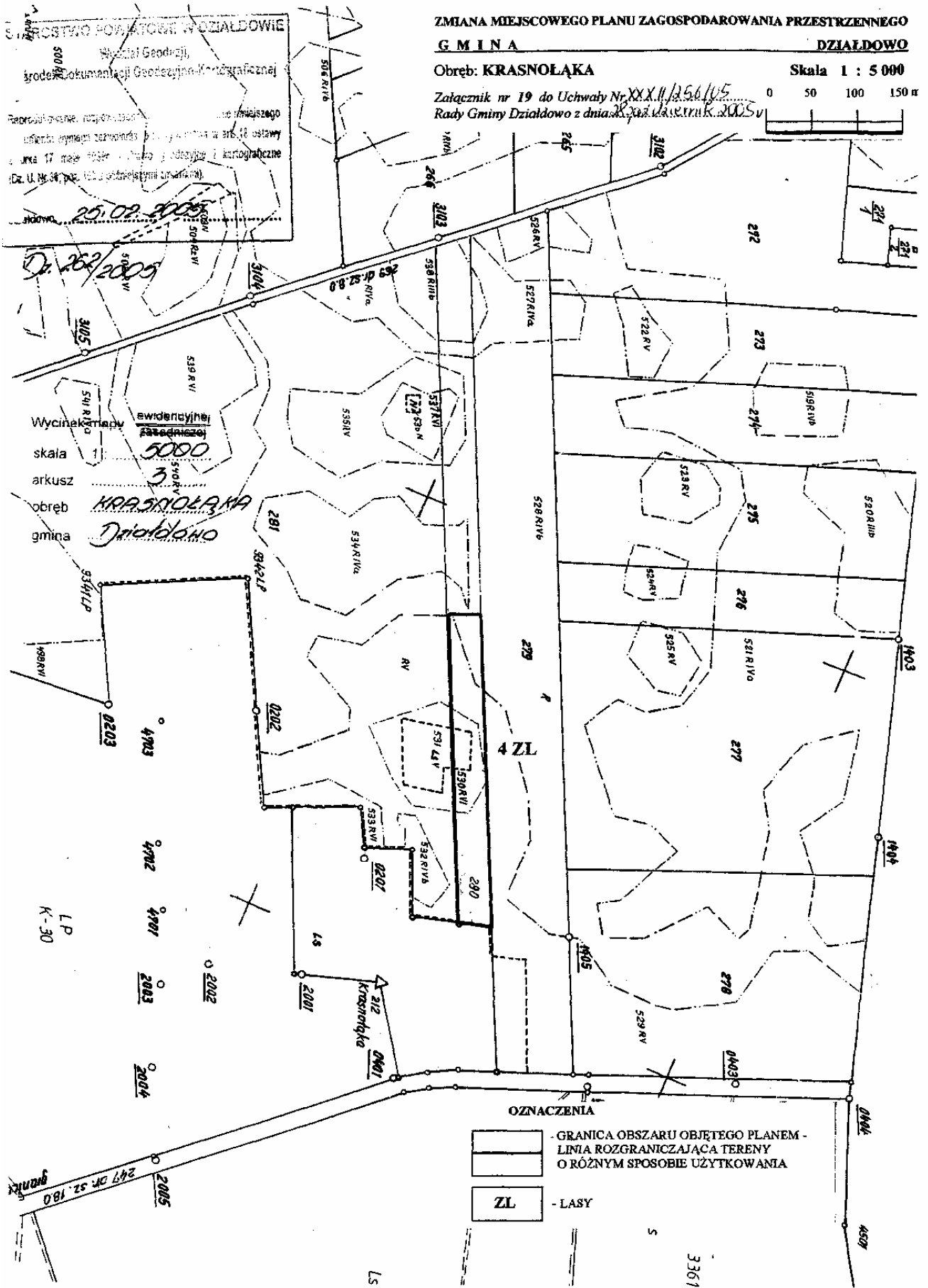
Wydział Geodezji,
Ośrodek Dokumentacji Geodezyjno-Kartograficznej

Reproduktowanie, rozpowszechnianie i rozprowadzanie niniejszego dokumentu wymaga zezwolenia, o którym mowa w art. 18 ustawy z dnia 17 maja 1984r. - Prawo geodezyjne i kartograficzne (Dz. U. Nr 36, poz. 163 z późniejszymi zmianami).

Z up. STAROSTY
Działdowo, 20.05.2005
Anna Menderska
Inspektor powiatowego zasobu geodezyjno-kartograficznego

04:449/05



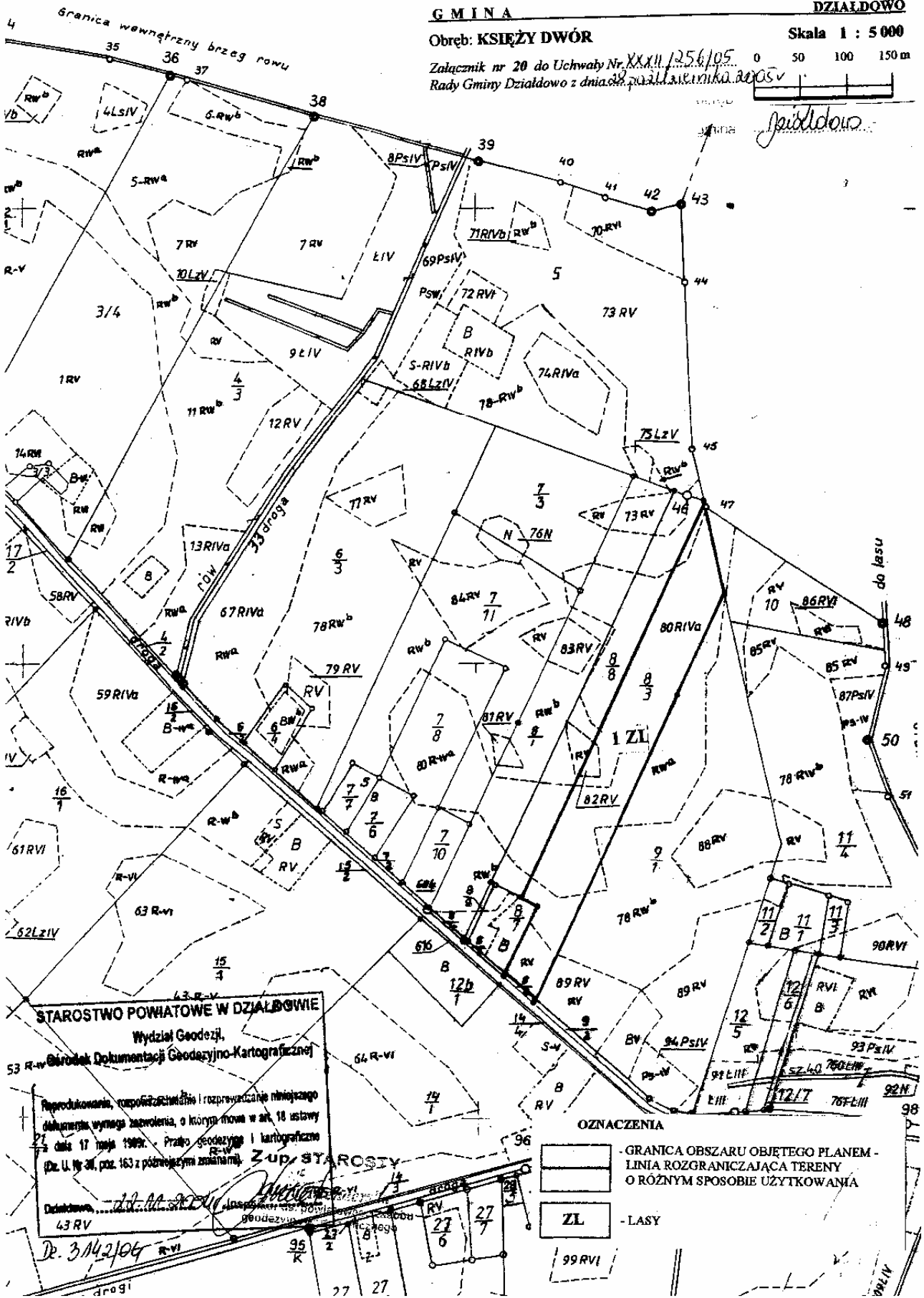
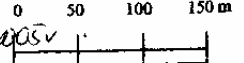


ZMIANA MIEJSCOWEGO PLANU ZAGOSPODAROWANIA PRZESTRZENNEGO
G M I N A DZIAŁDOWO

Obręb: KSIĘŻY DWÓR

Skala 1 : 5 000

Załącznik nr 20 do Uchwały Nr XXXII/256/05
Rady Gminy Działdowo z dnia 28 października 2005 r.



STAROSTWO POWIATOWE W DZIAŁDOWIE
Wydział Geodezji,
Biuro Dokumentacji Geodezyjno-Kartograficznej

Reprodukowanie, rozpowszechnianie i rozpraszanie niniejszego dokumentu wymaga zezwolenia, o którym mowa w art. 18 ustawy z dnia 17 maja 1989r. - Prawo geodezyjne i kartograficzne (Dz. U. Nr 26, poz. 163 z późniejszymi zmianami).

Działdowo, 28.10.2005
Dr. 3142/06

- OZNACZENIA
- GRANICA OBSZARU OBJĘTEGO PLANEM - LINIA ROZGRANICZAJĄCA TERENY O RÓŻNYM SPOSOBIE UŻYTKOWANIA
 - ZL - LASY

ZMIANA MIEJSCOWEGO PLANU ZAGOSPODAROWANIA PRZESTRZENNEGO

G M I N A

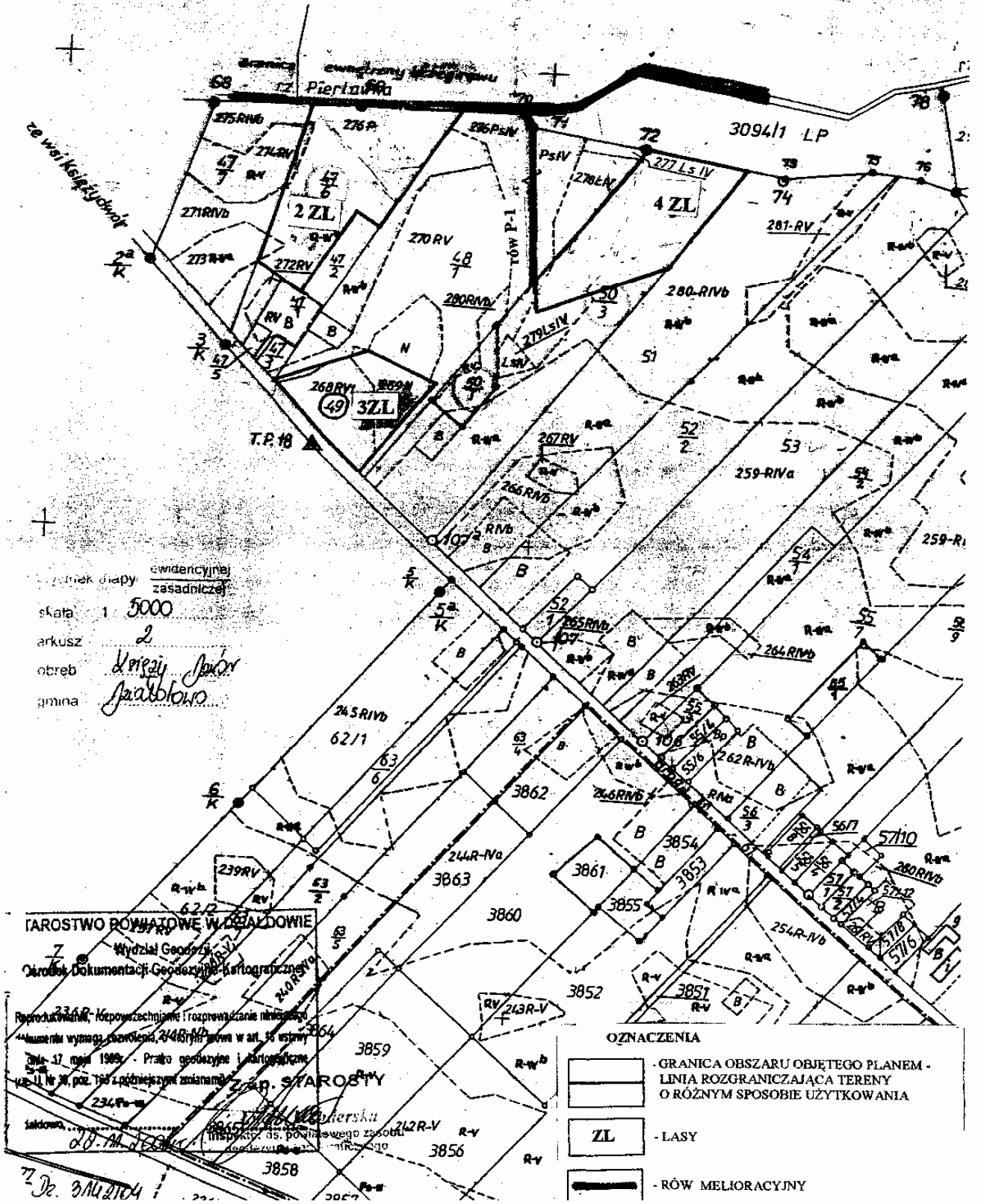
DZIAŁDOWO

Obręb: KSIĘŻY DWÓR

Skala 1 : 5 000

Załącznik nr 21 do Uchwały Nr XXXII/1256/105
Rady Gminy Działdowo z dnia 28 października 2005 r.

0 50 100 150 m



Wydruk diapy ewidencyjnej
zasadniczej
skala 1 : 5000
arkusz 2
obręb Księży Dwór
gmina Działdowo

STAROSTWO POWIATOWE W DZIAŁDOWIE

Wydział Geodezji
Ośrodek Dokumentacji Geodezyjno-Kartograficznej
Zap. STAROSTY
Inspektor ds. powiatowego zasobu
rolniczego

OZNACZENIA

	GRANICA OBSZARU OBJĘTEGO PLANEM
	LINIA ROZGRANICZAJĄCA TERENY O RÓŻNYM SPOSOBIE UŻYTKOWANIA
	ZL - LASY
	- RÓW MELIORACYJNY

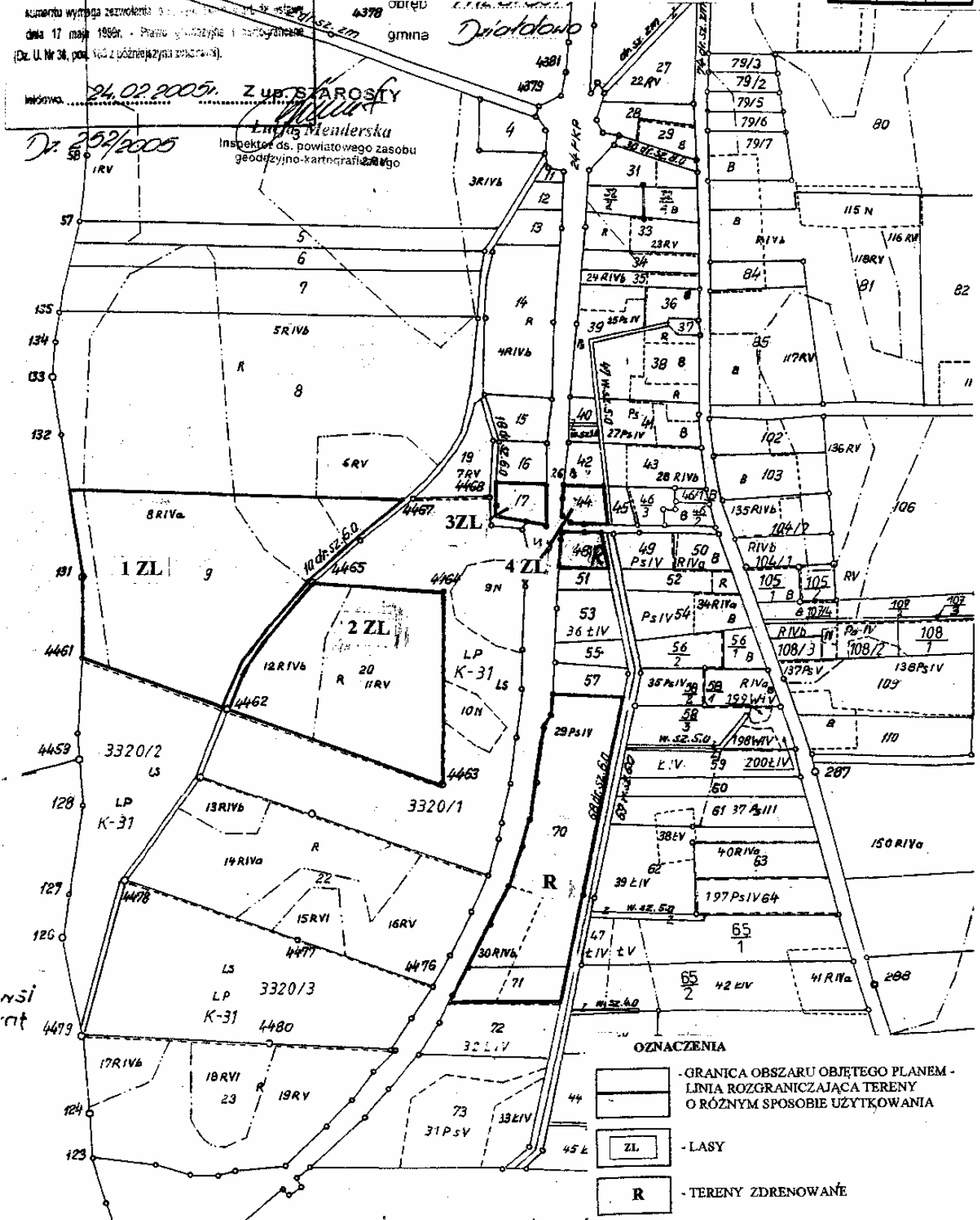
72 Jc. 314/2104

STAROSTWO POWIATOWE W DZIAŁDOWIE

Wydział Geodezji,
Biuro Dokumentacji Geodezjno-Kartograficznej
11042
Reprodukowane, rozpiępowane i skrócone na podstawie
aktualnego wyznaczenia z dnia 17 maja 1998r. - Planu sytuacyjno-terenowego
(Dz. U. Nr 38, poz. 562 z późniejszymi zmianami).
Wskazywa: 24.02.2005
Z up. STAROSTY
Ludwik Mienderska
Inspektor ds. powiatowego zasobu
geodezjno-kartograficznego

ZMIANA MIEJSCOWEGO PLANU ZAGOSPODAROWANIA PRZESTRZENNEGO
G M I N A DZIAŁDOWO

Obreń: NIESTOJA Skala 1 : 5 000
Załącznik nr 22 do Uchwały Nr XXXII.1256/105
Rady Gminy Działdowo z dnia 28.02.2005 r.



- OZNACZENIA
- GRANICA OBSZARU OBJĘTEGO PLANEM - LINIA ROZGRANICZAJĄCA TERENY O RÓŻNYM SPOSOBIE UŻYTKOWANIA
 - LASY
 - TERENY ZDRENOWANE

1101

ZMIANA MIEJSCOWEGO PLANU ZAGOSPODAROWANIA PRZESTRZENNEGO


G M I N A

DZIAŁDOWO

Obwód: PETRYKOZY

Skala 1 : 5 000

Załącznik nr 24 do Uchwały Nr XXXII/256/05
Rady Gminy Działdowo z dnia 28 października 2005 r.



MAPA EWIDENCJI GRUNTÓW
Arkusz nr 1
Skala 1:5000

STAROSTWO POWIATOWE W DZIAŁDOWIE

Wydział Geodezji,

Biuro Dokumentacji Geodezyjno-Kartograficznej

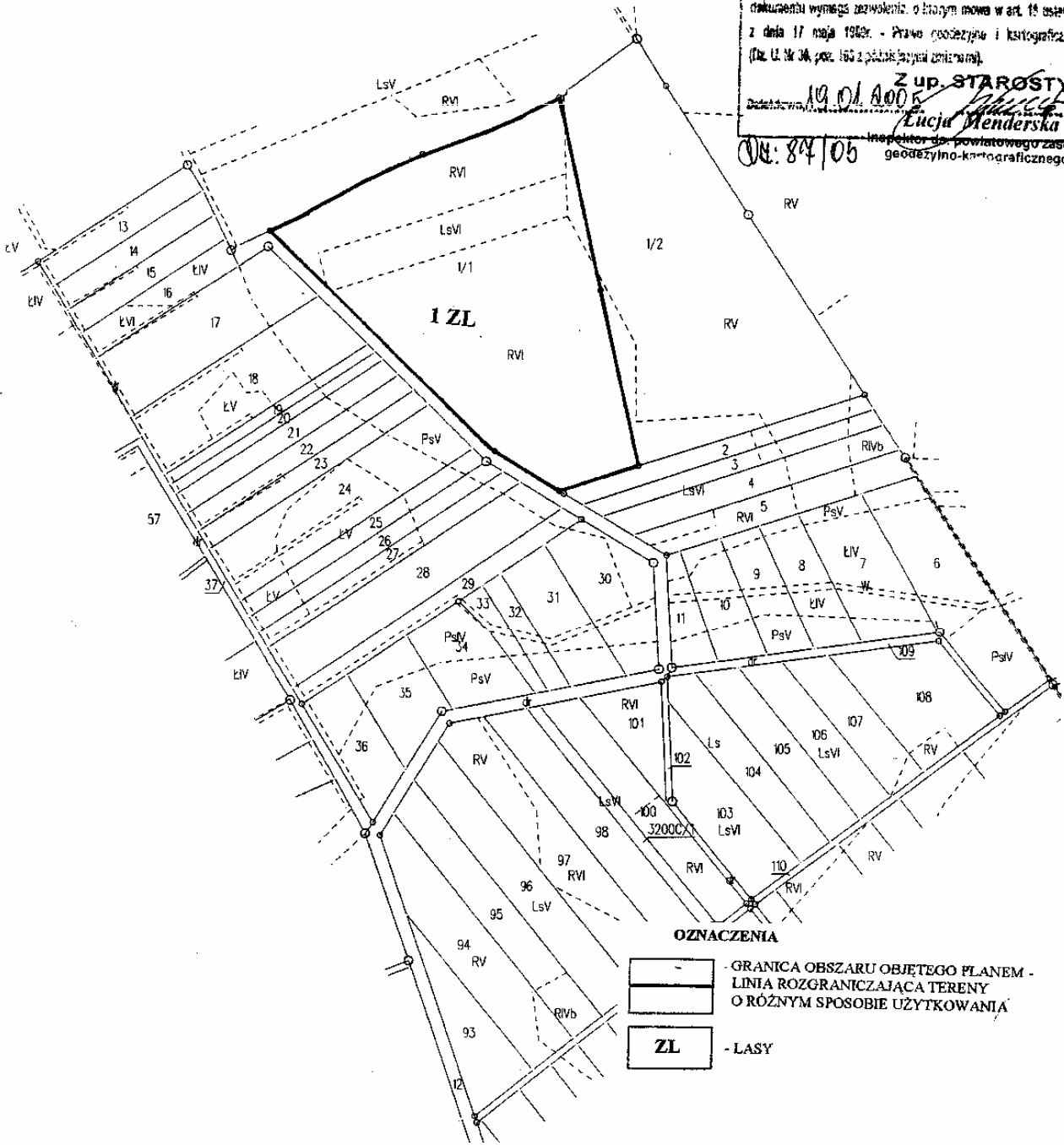
Reprodukcja, rozpowszechnienie i wykorzystanie niniejszego dokumentu wymaga zezwolenia, o którym mowa w art. 15 ustawy z dnia 17 maja 1989r. - Prawo geodezyjne i kartograficzne (Dz. U. Nr 34, poz. 165 z późn. zmianami).

Z up. STAROSTY

Lucja Menderska

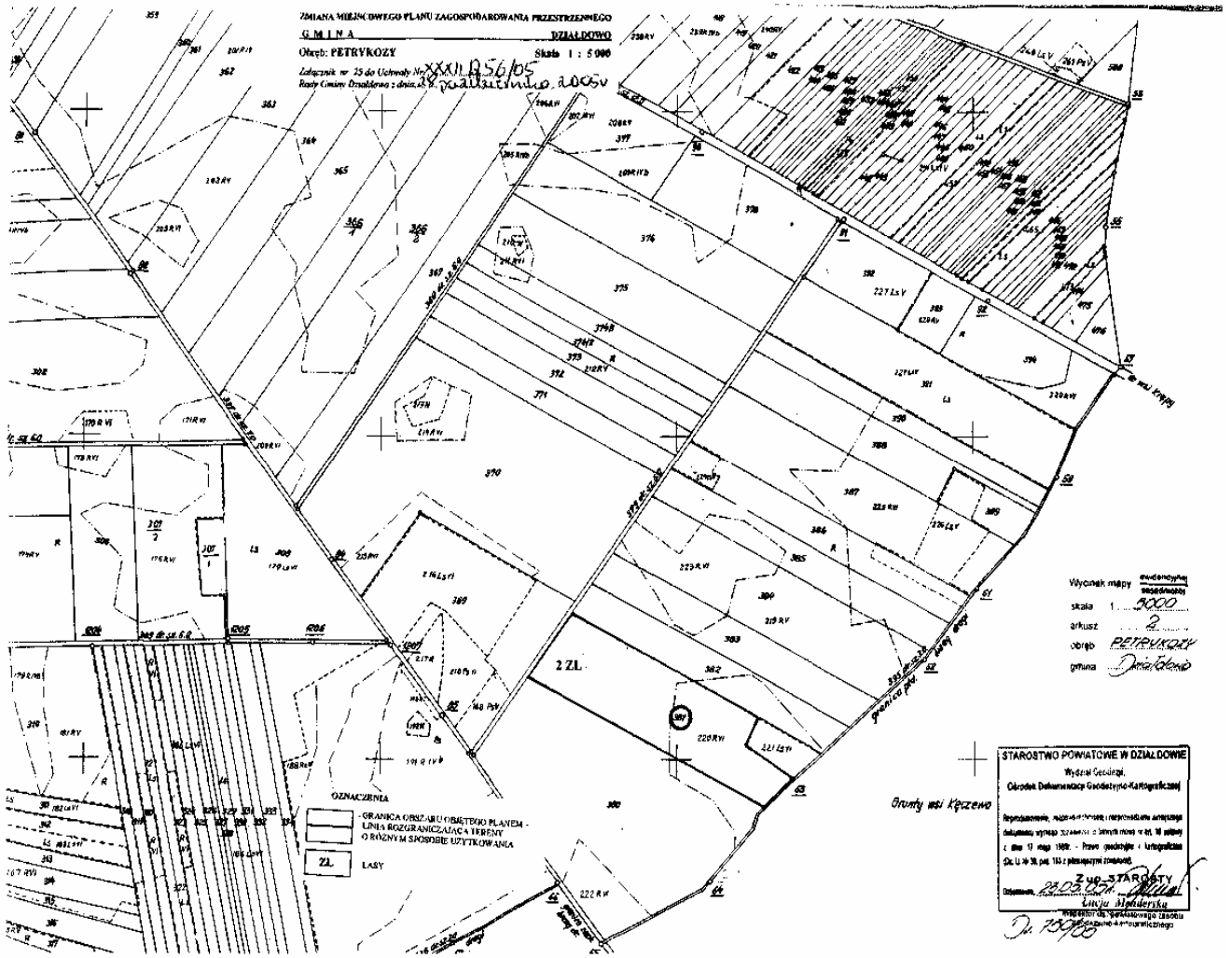
Inspektor ds. Powiatowego zasobu geodezyjno-kartograficznego

DN: 84/05



OZNACZENIA

- GRANICA OBSZARU OBJĘTEGO PLANEM - LINIA ROZGRANICZAJĄCA TERENY O RÓŻNYM SPOSOBIE UŻYTKOWANIA
- ZL** - LASY

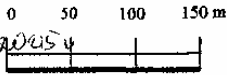


ZMIANA MIEJSCOWEGO PLANU ZAGOSPODAROWANIA TERENU
G M I N A **DZIAŁDOWO**

Obręb: **RYWOCINY**

Skala 1 : 5 000

Załącznik nr 26 do Uchwały Nr XXXII/1256/05
Rady Gminy Działdowo z dnia 22.09.2005 r.



Wycinek mapy ewidencyjnej zasadniczej

skala 1 : 5000

arkusz 1

obręb Rywocyny

gmina Działdowo

STAROSTWO POWIATOWE W DZIAŁDOWIE

Wydział Geodezji,
Ośrodek Dokumentacji Geodezyjno-Kartograficznej

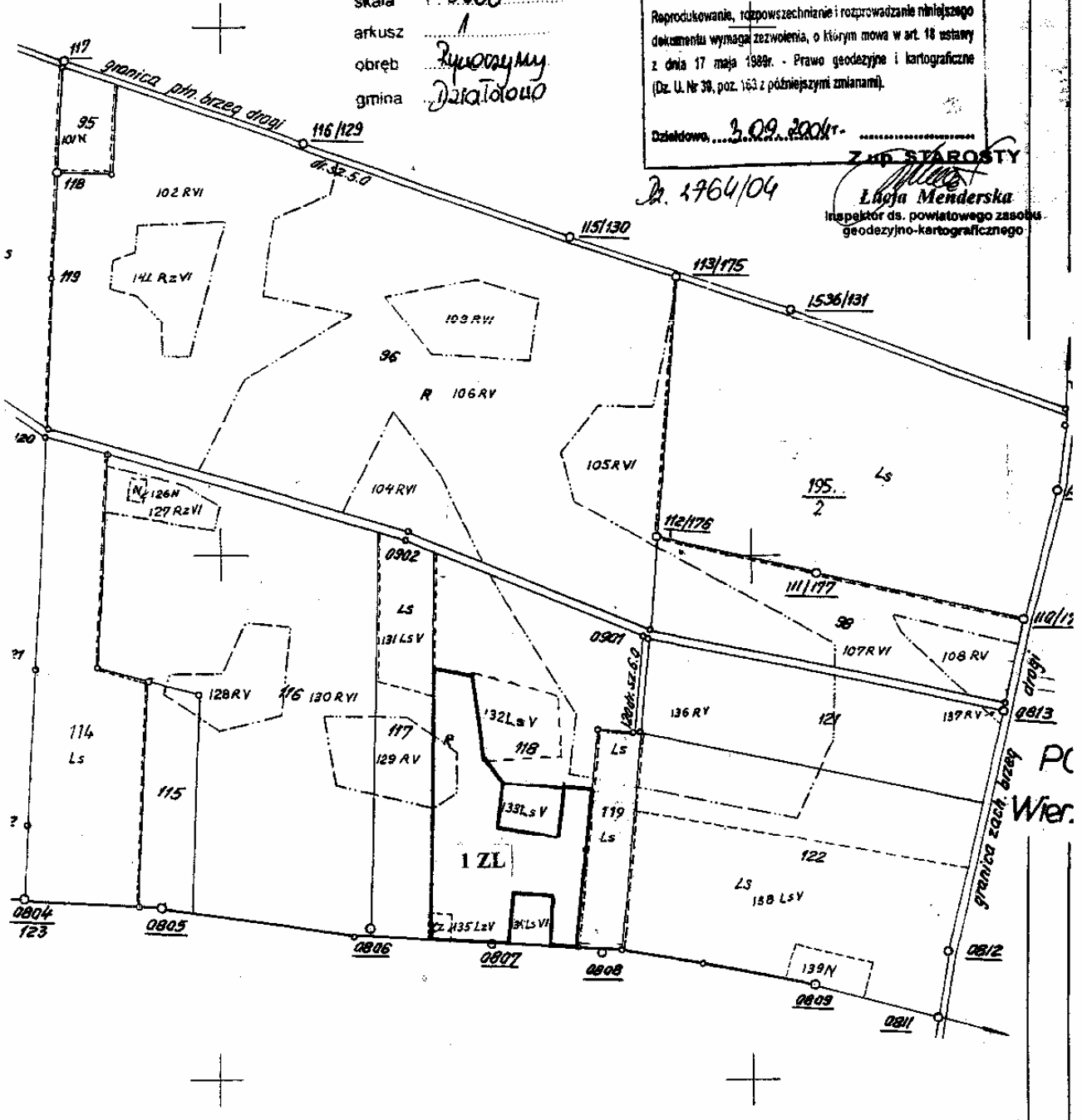
Reprodukowanie, rozpowszechnianie i rozprowadzanie niniejszego dokumentu wymaga zezwolenia, o którym mowa w art. 18 ustawy z dnia 17 maja 1989r. - Prawo geodezyjne i kartograficzne (Dz. U. Nr 38, poz. 163 z późniejszymi zmianami).

Działdowo, 2.09.2005r.

Z up. STAROSTY

Dr. 4964/04

Luiza Menderska
Inspektor ds. powiatowego zasobu
geodezyjno-kartograficznego



OZNACZENIA

- GRANICA OBSZARU OBJĘTEGO PLANEM - LINIA ROZGRANICZAJĄCA TERENY O RÓŻNYM SPOSOBIE UŻYTKOWANIA

- LASY

STAROSTWO POWIATOWE W DZIAŁDOWIE
Wydział Geodezji,
Ośrodek Dokumentacji Geodezyjno-Kartograficznej

Reprezentacja Powiatu Warmińskiego
Biuletyn urzędowy powiatu warmińskiego w Dzi. Urzęd. Maz. z dnia 17 maja 2005r. - Przepis geodezyjno-kartograficzne
(Dz. U. Nr 36, poz. 133 i późniejszych zmianach)


Działdowo, 16.02.2005r.

**ZMIANA MIEJSCOWEGO PLANU ZAGOSPODAROWANIA PRZESTRZENNEGO
G M I N A DZIAŁDOWO**

Obszar: **TURZA WIELKA**

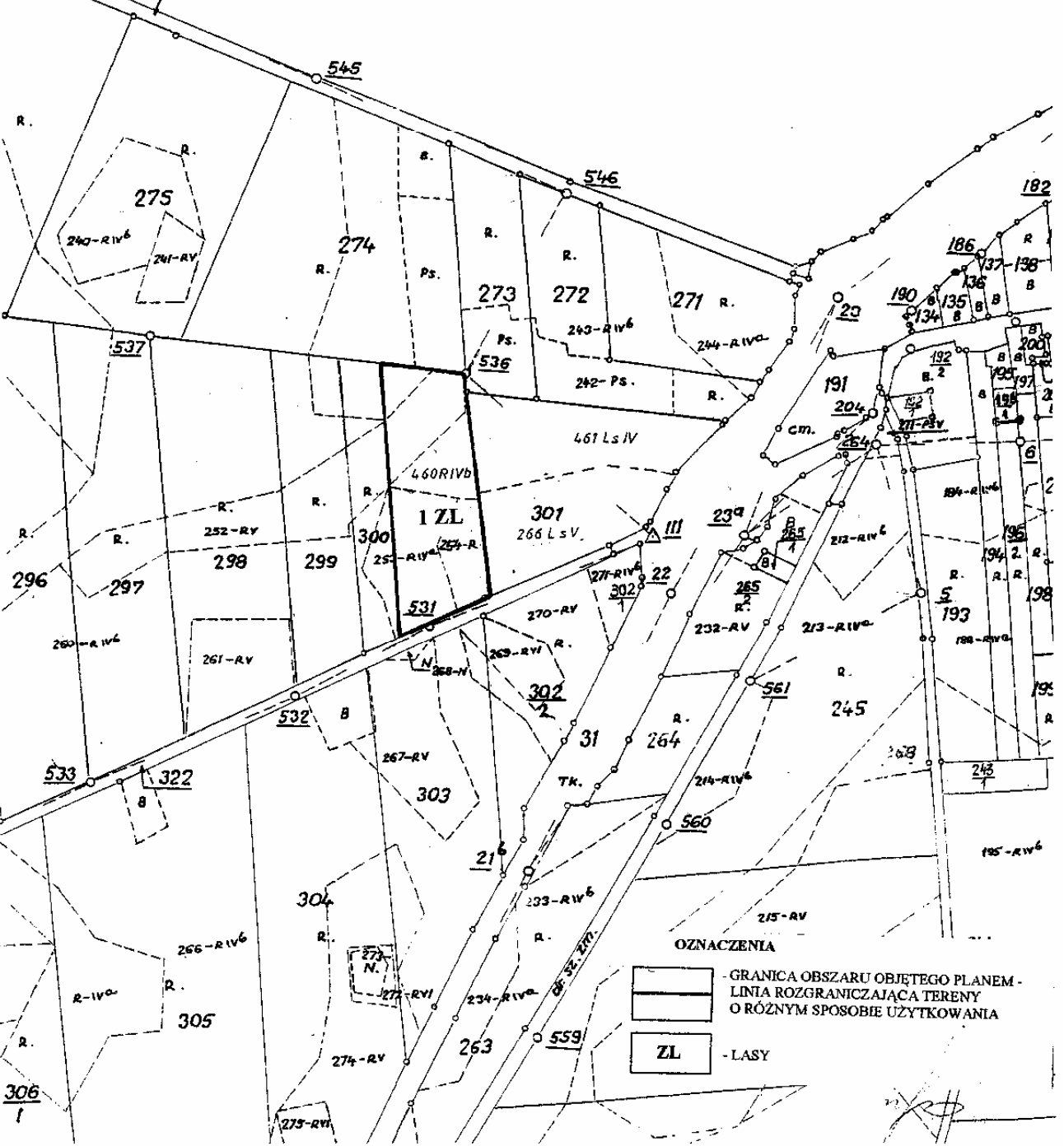
Skala 1 : 5 000

Załącznik nr 28 do Uchwały Nr XXXII/356/05 Rady Gminy Działdowo z dnia 28 października 2005r.



Dz 203/05

Z up. Starosty
160
inż. Anna Cechowska
Kierownik Ośrodka Dokumentacji
Geodezyjno-Kartograficznej



ZMIANA MIEJSCOWEGO PLANU ZAGOSPODAROWANIA PRZESTRZENNEGO

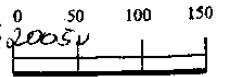
G M I N A

DZIAŁDOWO

Obsz. TURZA WIELKA

Skala 1 : 5 000

Załącznik nr 29 do Uchwały Nr XXXII/256/25...
Rady Gminy Działdowo z dnia 28.02.2004 r.



Obsz. Turza Wielka, Skala 1:5000

STAROSTWO POWIATOWE W DZIAŁDOWIE
Wydział Geodezji,
Ośrodek Dokumentacji Geodezyjno-Kartograficznej

Reprodukcje, rozpowszechnienie i inne niniejszego dokumentu wymaga zezwolenia, o którym mowa w art. 13 ustawy z dnia 17 maja 1989r. - Prawo geodezyjne i kartograficzne (Dz. U. Nr 30, poz. 163 z późniejszymi zmianami).

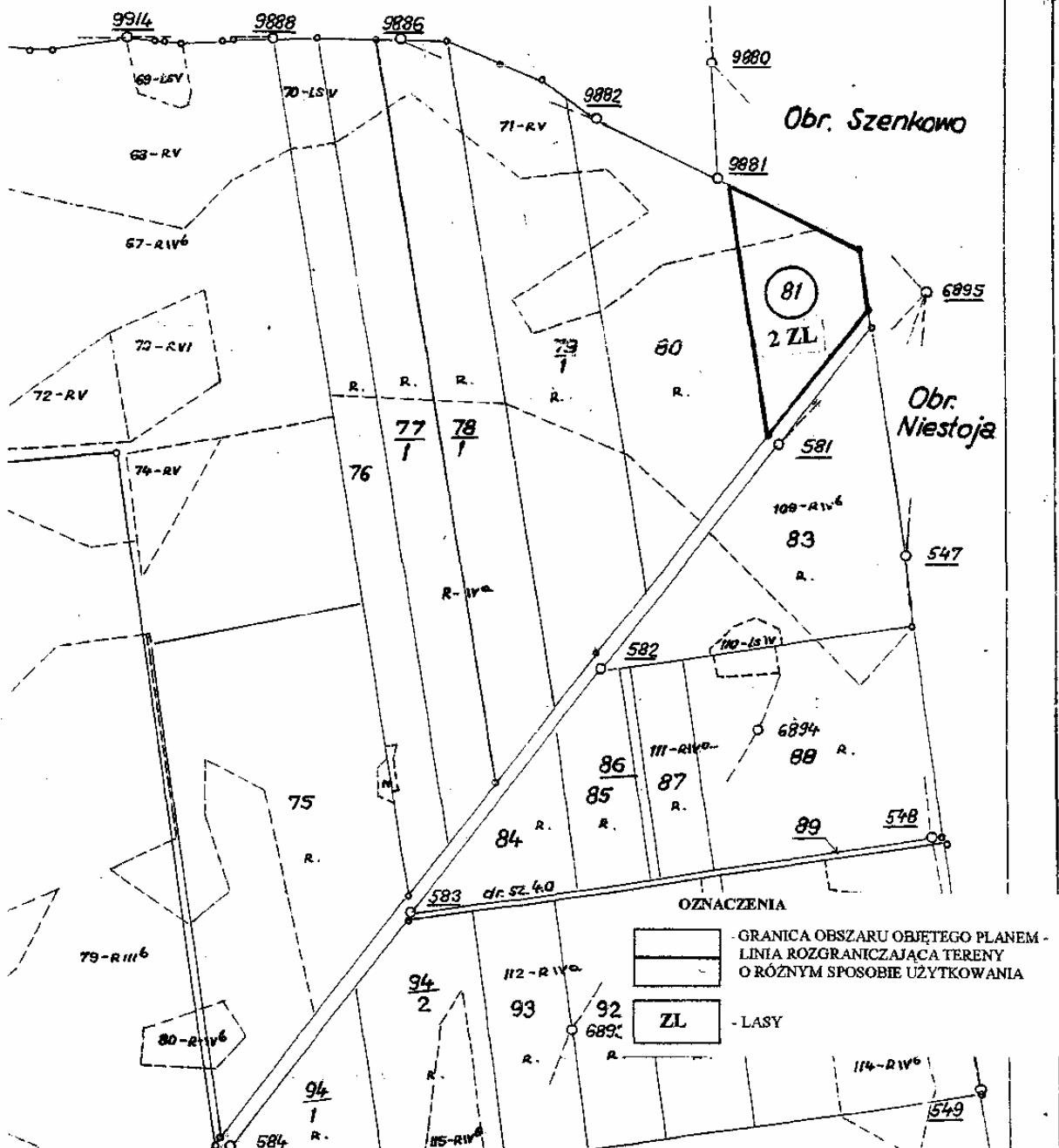
Działdowo, 23.02.2004r. Z up. Starosty

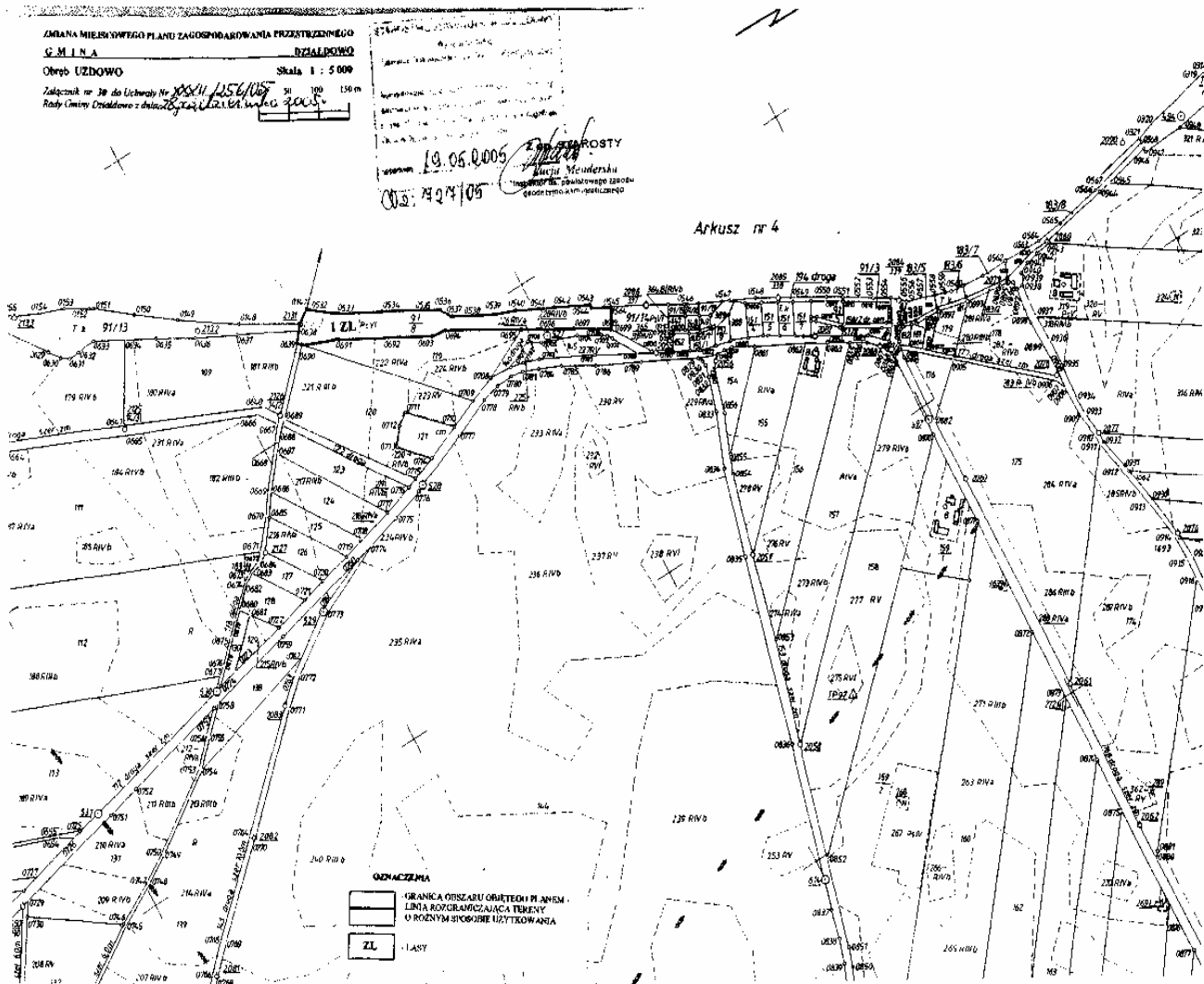
inż. Anna Gołomska

Kierownik Ośrodka Dokumentacji
Geodezyjno - Kartograficznej

Dz. 632/2004

OWO
dzbank



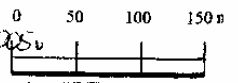


ZMIANA MIEJSCOWEGO PLANU ZAGOSPODAROWANIA PRZESTRZENNEGO
G M I N A DZIAŁDOWO

Obszr: UZDOWO

Skala 1 : 5 000

Załącznik nr 31 do Uchwały Nr XXXII/256/105
Rady Gminy Dziąldowo z dnia 28.02.2005 r.

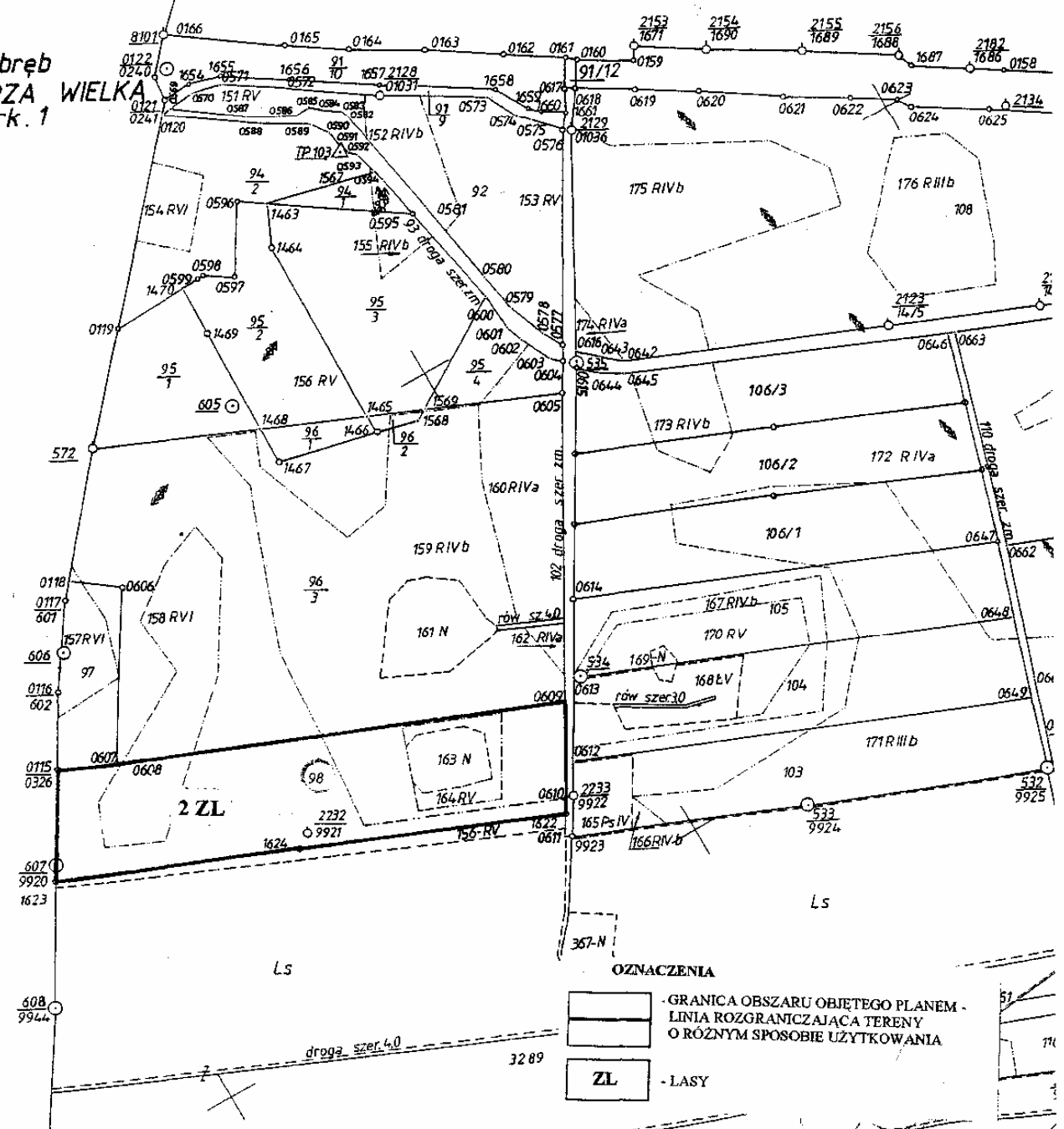


21.02.2005
Dz. 230/05

Starosta
inż. Anna Czechowska
Kierownik Ośrodka Dokumentacji
Geodezyjno - Kartograficznej

Arkusz nr 1

obszr
RZA WIELKA
ark. 1



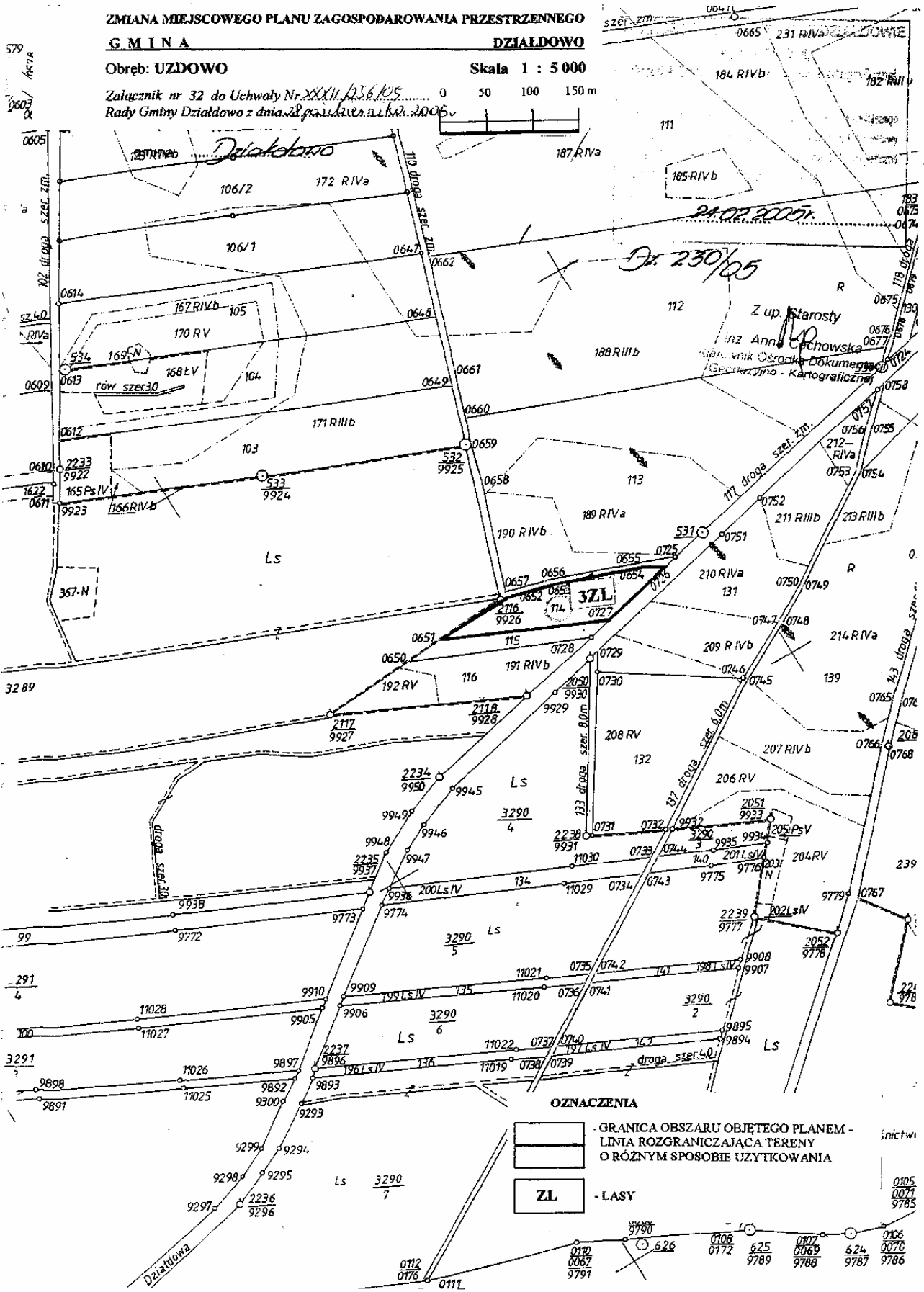

- OZNACZENIA
- GRANICA OBSZARU OBJĘTEGO PLANEM - LINIA ROZGRANICZAJĄCA TERENY O RÓŻNYM SPOSOBIE UŻYTKOWANIA
 - LASY


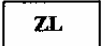
**ZMIANA MIEJSCOWEGO PLANU ZAGOSPODAROWANIA PRZESTRZENNEGO
G M I N A DZIAŁDOWO**

Obręb: **UZDOWO**

Skala 1 : 5 000

Załącznik nr 32 do Uchwały Nr XXXII/236/05
Rady Gminy Działdowo z dnia 28 października 2005 r.



- OZNACZENIA**
-  - GRANICA OBSZARU OBJĘTEGO PLANEM - LINIA ROZGRANICZAJĄCA TERENY O RÓŻNYM SPOSOBIE UŻYTKOWANIA
 -  - LASY

ZMIANA MIEJSCOWEGO PLANU ZAGOSPODAROWANIA PRZESTRZENNEGO
G M I N A DZIAŁDOWO

Obręb: UZDOWO

Skała 1 : 5000

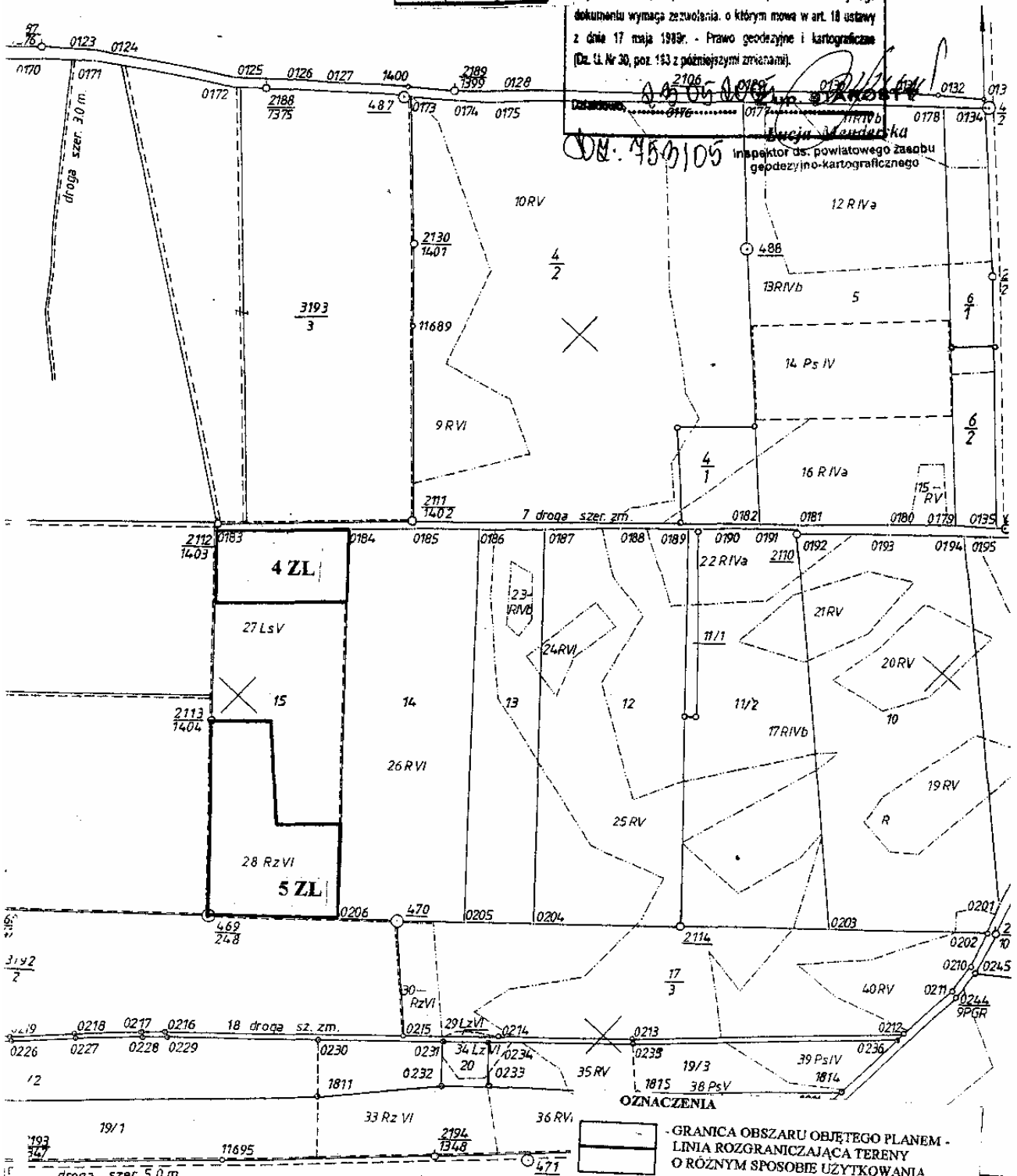
Załącznik nr 33 do Uchwały Nr XXII/156/105
Rady Gminy Działdowo z dnia 28.02.2010 r.

STAROSTWO POWIATOWE W DZIAŁDOWIE

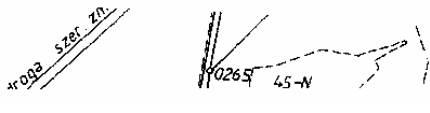
Wydział Geodezji,
Ośrodek Dokumentacji Geodezyjno-Kartograficznej

Reprodukcowanie, rozpowszechnianie i rozprowadzanie niniejszego dokumentu wymaga zezwolenia, o którym mowa w art. 18 ustawy z dnia 17 maja 1988r. - Prawo geodezyjne i kartograficzne (Dz. U. Nr 30, poz. 153 z późniejszymi zmianami).

4505/105
Bożena Kowalska
Inspektor ds. powiatowego zasobu geodezyjno-kartograficznego



- OZNACZENIA
- GRANICA OBSZARU OBJĘTEGO PLANEM - LINIA ROZGRANICZAJĄCA TERENY O RÓŻNYM SPOSOBIE UŻYTKOWANIA
 - LASY

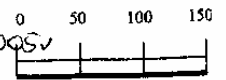


**ZMIANA MIEJSCOWEGO PLANU ZAGOSPODAROWANIA PRZESTRZENNEGO
G M I N A**

Obsz.: **WYSOKA**

DZIAŁDOWO

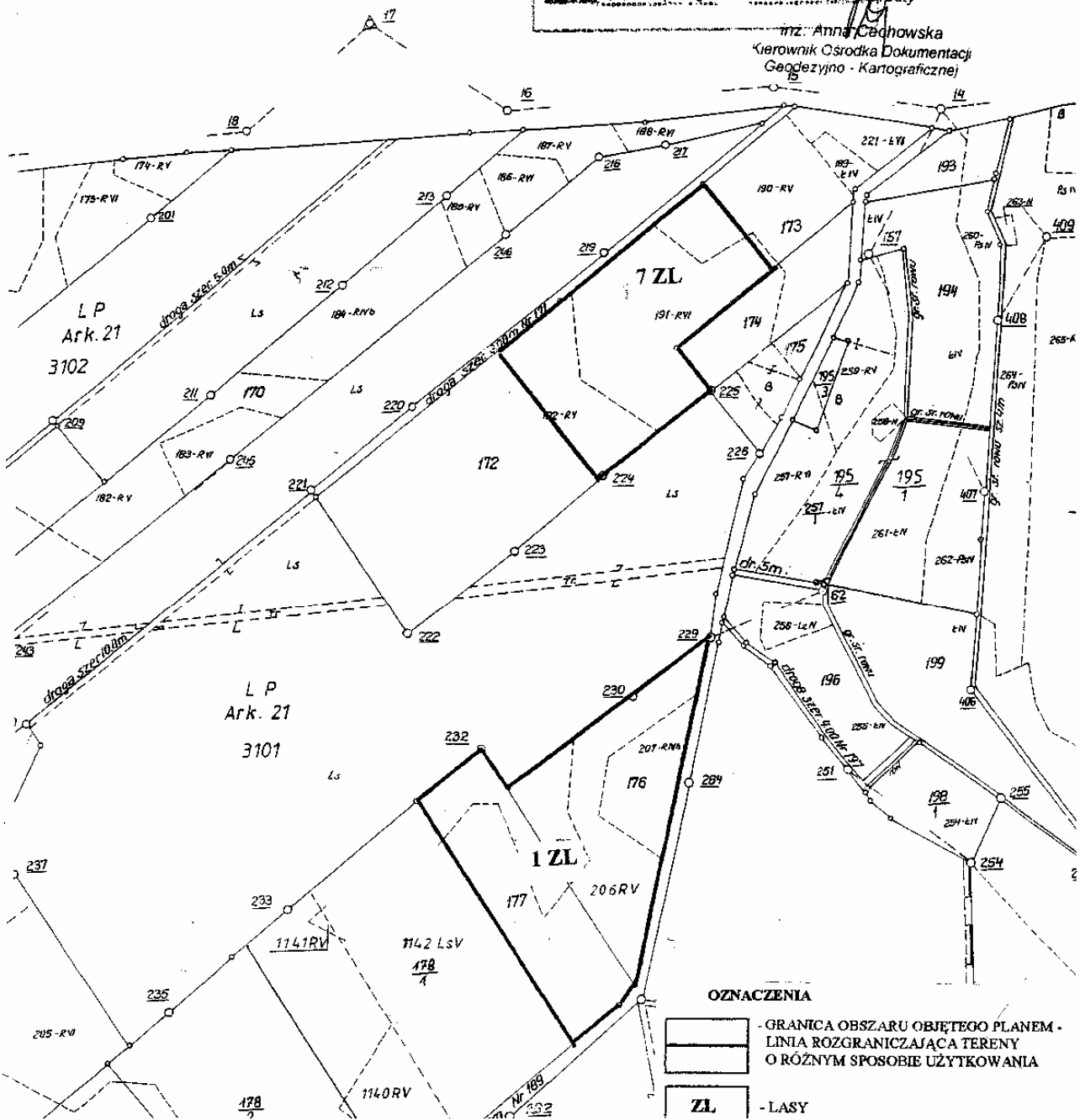
Załącznik nr 34 do Uchwały Nr XXXI/1256/05
Rady Gminy Działdowo z dnia 28.04.2005 r.



Wydruk mapy ewidencyjnej
zabudowalnej
skala 1 : 5000
arkusz 2
obsz.: Wysoka
gmina Działdowo

STAROSTWA POWIATOWA W DZIAŁDOWIE
Miejski Urząd Geodezyjno-Kartograficzny
ul. Wolności 10, 14-100 Działdowo
tel. 22 20 20 00
17 maja 2005 r. Przewidywany koszt robót
plan. 14.04.05, poz. 143 z późniejszymi zmianami.
data: 28.04.05. Z up. Starosty

mgr Anna Cechowska
Kierownik Ośrodka Dokumentacji
Geodezyjno - Kartograficznej

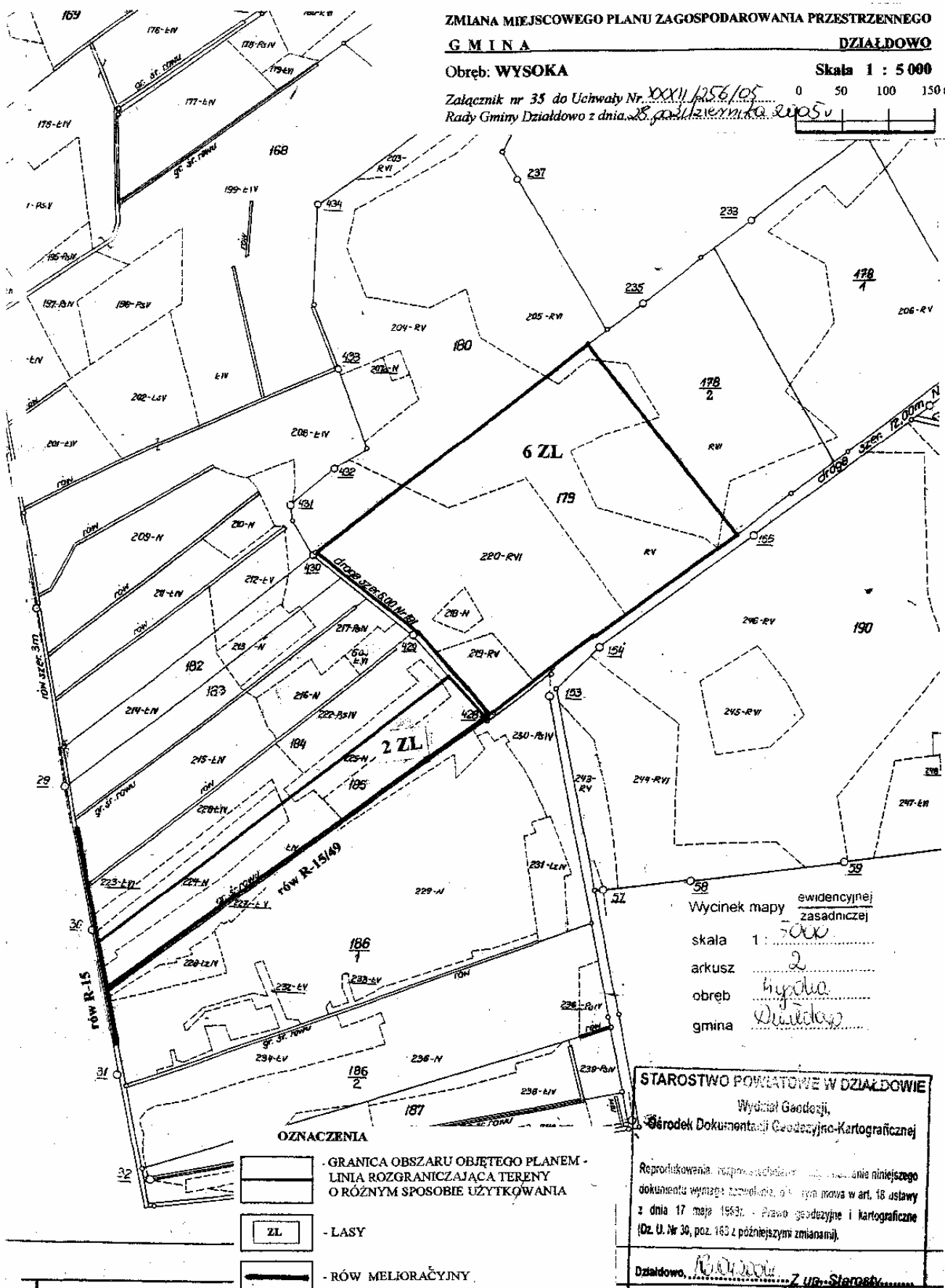
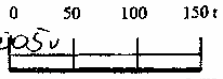


ZMIANA MIEJSCOWEGO PLANU ZAGOSPODAROWANIA PRZESTRZENNEGO
G M I N A DZIAŁDOWO

Obwód: **WYSOKA**

Skala 1 : 5 000

Załącznik nr 35 do Uchwały Nr XXXII/1256/05 z dnia 18.05.2005
Rady Gminy Działdowo z dnia 18.05.2005



Wycinek mapy ewidencyjnej zasadniczej
skala 1 : 5000
arkusz 2
obwód Wysoka
gmina Działdowo

- OZNACZENIA**
- GRANICA OBSZARU OBJĘTEGO PLANEM - LINIA ROZGRANICZAJĄCA TERENY O RÓŻNYM SPOSOBIE UŻYTKOWANIA
 - LASY
 - RÓW MELIORACYJNY

STAROSTWO POWIATOWE W DZIAŁDOWIE
Wydział Geodezji,
Biuro Dokumentacji Geodezyjno-Kartograficznej

Reprodukcja, rozpowszechnianie i inne działania niniejszego dokumentu wymaga zezwolenia, o którym mowa w art. 18 ustawy z dnia 17 maja 1993r. - Prawo geodezyjne i kartograficzne (Dz. U. Nr 30, poz. 163 z późniejszymi zmianami).

Działdowo, 18.05.2005 7 ur. Starosta [Signature]

Dr. 1859/05 inż. Anna Cechowska
Kierownik Ośrodka Dokumentacji

MIANA MIEJSCOWEGO PLANU ZAGOSPODAROWANIA PRZESTRZENNEGO

G M I N A

DZIAŁDOWO

Obręb: **WYSOKA**

Skala 1 : 5 000

Załącznik nr 36 do Uchwały Nr XXXIV/28/05... 0 50 100 150 m
Rady Gminy Działdowo z dnia 18.05.2005

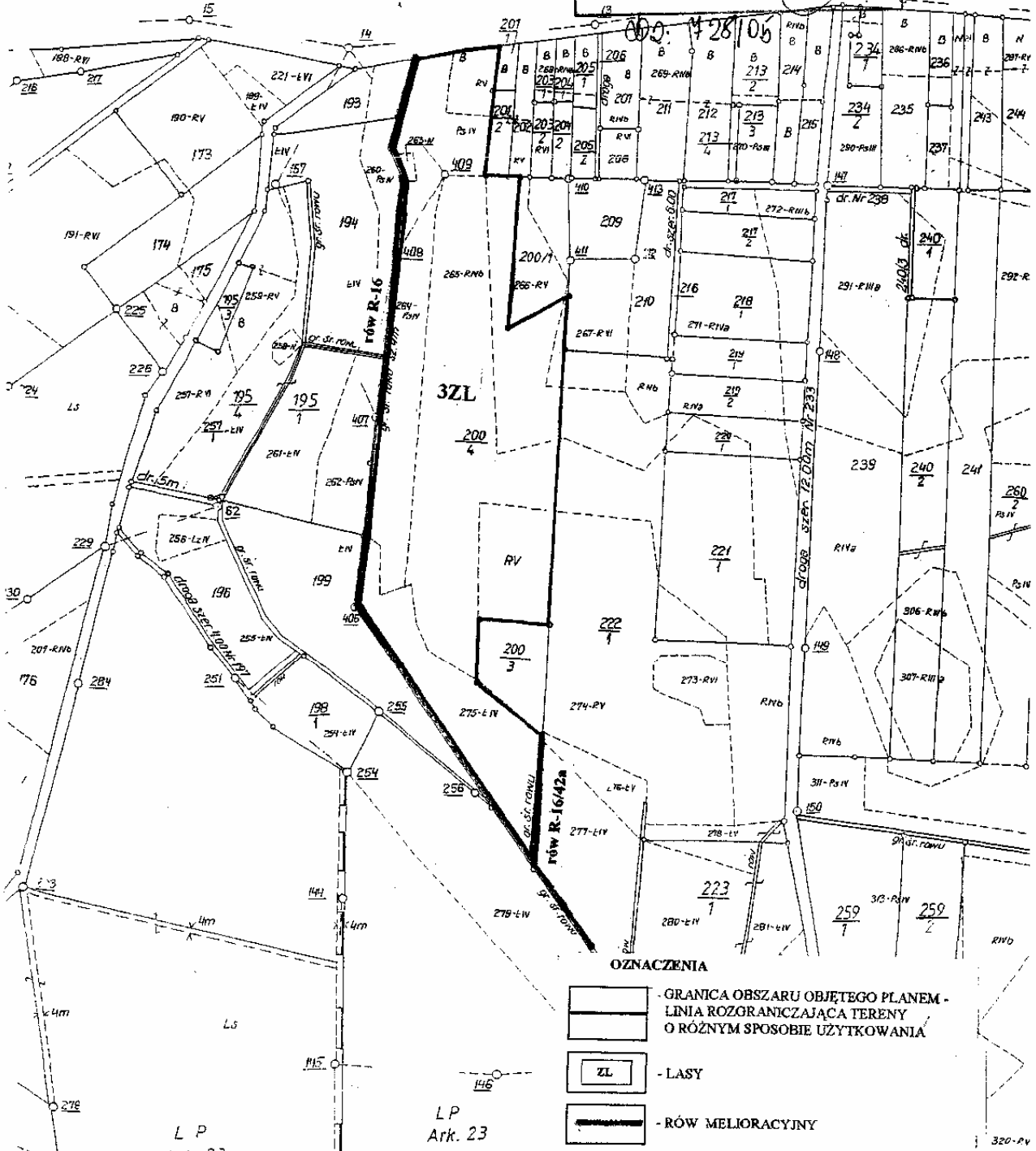
obręb Wysoka
gmina Działdowo

STAROSTWO POWIATOWE W DZIAŁDOWIE

Wydział Geodezji,
Ośrodek Dokumentacji Geodezyjno-Kartograficznej

Reprodukcowanie, rozpowszechnianie i rozprowadzanie niniejszego dokumentu wymaga zezwolenia o którym mowa w art. 16 ustawy z dnia 17 maja 1969 r. - Prawo geodezyjne i kartograficzne (Dz. U. Nr 38, poz. 163 z późniejszymi zmianami).

Działdowo, 19.05.05




ZMIANA MIEJSCOWEGO PLANU ZAGOSPODAROWANIA PRZESTRZENNEGO
G M I N A DZIAŁDOWO

Obszar: WYSOKA

Skala 1 : 5 000

Załącznik nr 37 do Uchwały Nr XXXII/256/05
Rady Gminy Działdowo z dnia 28 października 2005 r.



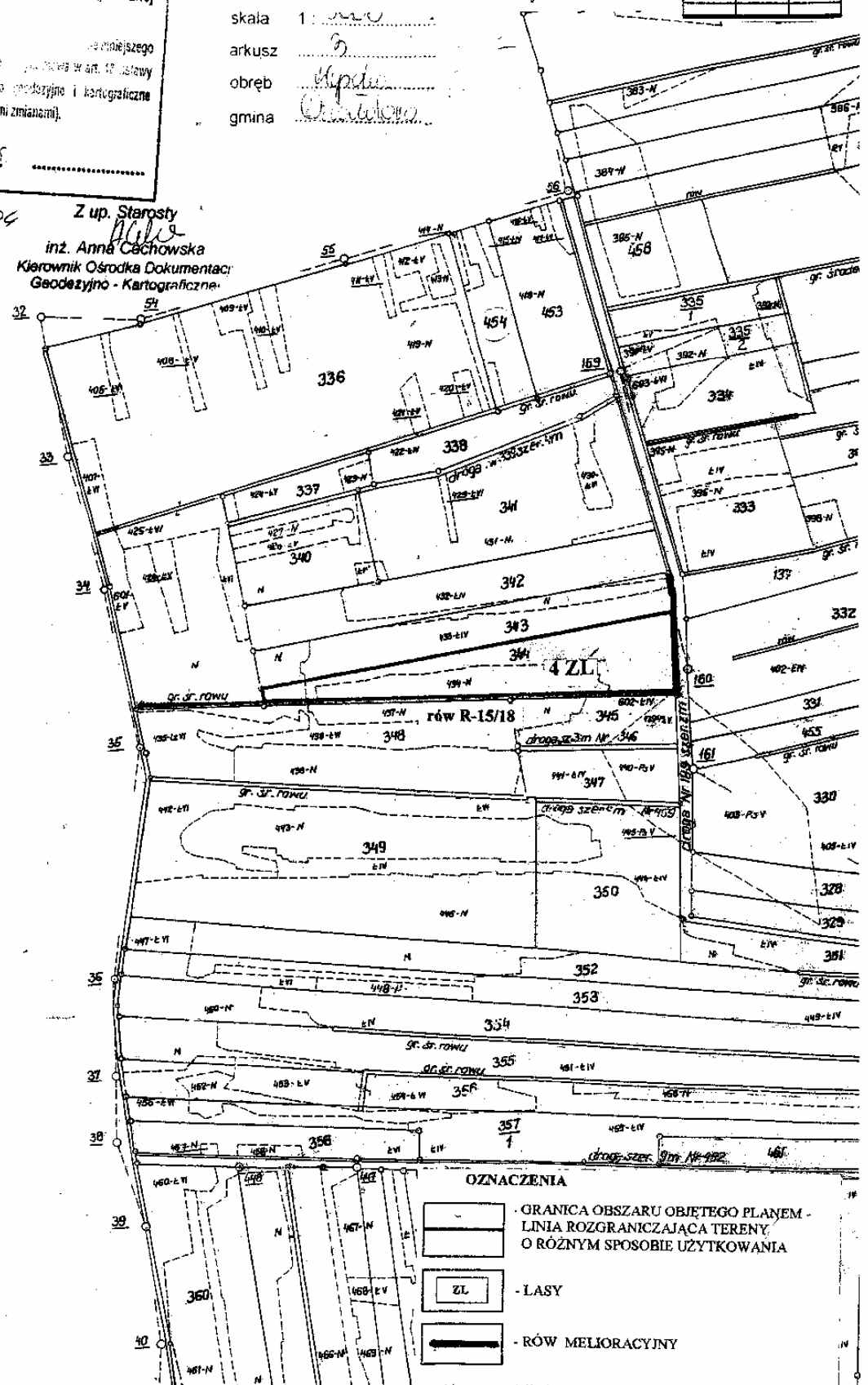
STAROSTWO POWIATOWE W DZIAŁDOWIE
Wydział Geodezji,
Ośrodek Dokumentacji Geodezyjno-Kartograficznej

Reprodukowanie, kopiowanie, rozpowszechnianie niniejszego dokumentu wymaga zgody Starosty Powiatowego w Działdowie z dnia 17 maja 1999r. - Prawo geodezyjne i kartograficzne (Dz. U. Nr 30, poz. 163 z późniejszymi zmianami).

Działdowo, 16 grudnia 2004

Wyciń
skala 1 : 5000
arkusz 3
obręb Wypiel
gmina Działdowo

Dz. 1859/2004
Z up. Starosty
inż. Anna Cechowska
Kierownik Ośrodka Dokumentacji
Geodezyjno - Kartograficznej



- OZNACZENIA
- GRANICA OBSZARU OBJĘTEGO PLANEM - LINIA ROZGRANICZAJĄCA TERENY O RÓŻNYM SPOSOBIE UŻYTKOWANIA
 - LASY
 - RÓW MELIORACYJNY

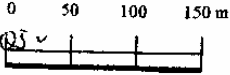
infty wsi Gródki

ZMIANA MIEJSCOWEGO PLANU ZAGOSPODAROWANIA PRZESTRZENNEGO
G M I N A DZIAŁDOWO

Obręb: WYSOKA

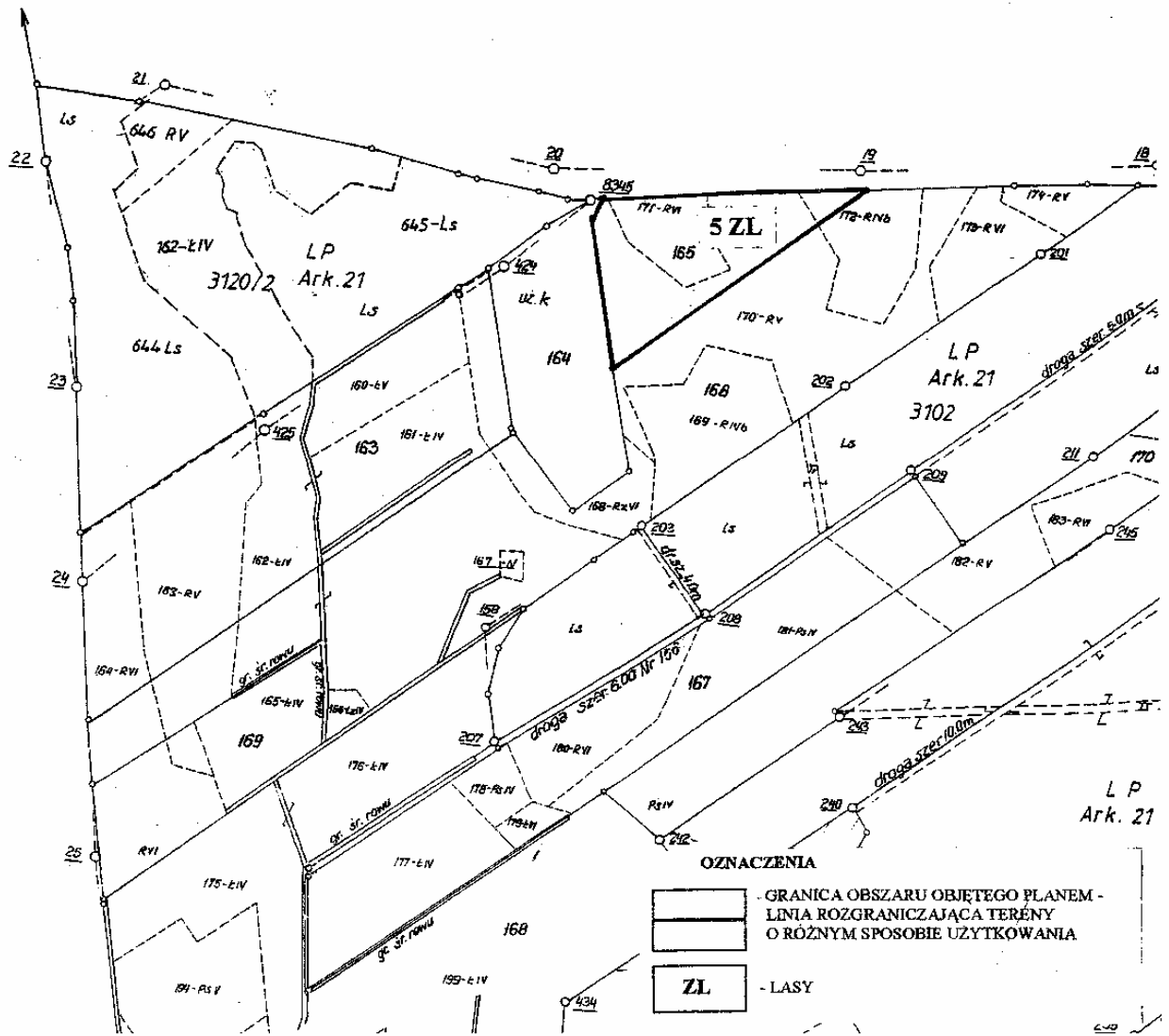
Skala 1 : 5 000

Załącznik nr 38 do Uchwały Nr XXXII/256/05
Rady Gminy Działdowo z dnia 28 października 2005 r.



Wycinek mapy ewidencyjnej
zasadniczej
skala 1 : 5000
arkusz 2
obręb 100 mola
gmina Działdowo

31.08.2005
004: 389/05
Inżynierska
Administracyjnego Zasobu
Rolniczego



OZNACZENIA
GRANICA OBSZARU OBJĘTEGO PLANEM -
LINIA ROZGRANICZAJĄCA TERENY
O RÓŻNYM SPOSOBIE UŻYTKOWANIA
ZL - LASY

Załącznik Nr 40
do uchwały Nr XXXII/256/05
Rady Gminy Działdowo
z dnia 28 października 2005 r.

Na podstawie art. 20 ust. 1 ustawy z dnia 27 marca 2003 r. o planowaniu i zagospodarowaniu przestrzennym (Dz. U. z 2003 r. Nr 80, poz. 717, z 2004 r. Nr 6, poz. 41, Nr 141, poz. 1492, z 2005 r. Nr 113, poz. 954, Nr 130, poz. 1087) Rada Gminy Działdowo postanawia, co następuje:

1) stwierdza się zgodność zmiany miejscowego planu zagospodarowania przestrzennego gminy Działdowo w obrębie geodezyjnym: Burkat, Pilice, Gnojenko, Gnojno, Jankowice, Kisiny, Klęczkowo, Komorniki, Krasnołąka, Księży Dwór, Niestoja, Petrykozy, Rywociny, Turza Wielka, Uzdowo, Wysoka i Zakrzewo z ustaleniami studium uwarunkowań i kierunków

zagospodarowania przestrzennego gminy Działdowo, uchwalonego uchwałą Nr XIX/69/01 Rady Gminy Działdowo z dnia 18 maja 2001 r.,

2) do projektu zmiany planu nie wniesiono uwag w trybie przepisów art. 18 ustawy o planowaniu i zagospodarowaniu przestrzennym,

3) w związku z treścią § 1 pkt 1 uchwały w granicach zmiany planu nie występują zadania własne gminy z zakresu infrastruktury technicznej, o których mowa w art. 20 ust. 1 ustawy o planowaniu i zagospodarowaniu przestrzennym.

2105

UCHWAŁA Nr XXXV/331/05

Rady Gminy Ełk

z dnia 31 października 2005 r.

w sprawie uchwalenia miejscowego planu zagospodarowania przestrzennego terenu położonego w obrębie Barany, Gmina Ełk, obejmującego grunty o nr geod. 155, 156, 160/3, 168, 153, 167, 169.

Na podstawie art. 18 ust. 2 pkt 5 ustawy z dnia 8 marca 1990 r. o samorządzie gminnym (Dz. U. z 2001 r. Nr 142, poz. 1591, z 2002 r. Nr 23, poz. 220, Nr 62, poz. 558, Nr 113, poz. 984, Nr 153, poz. 1271, Nr 214, poz. 1806, z 2003 r. Nr 80, poz. 177, Nr 162, poz. 1568, z 2004 r. Nr 102, poz. 1055, Nr 116, poz. 1203 i Nr 167, poz. 1759) art. 15 ust. 2, art. 20 ust. 1 i art. 29 ustawy z dnia 27 marca 2003 r. o planowaniu i zagospodarowaniu przestrzennym (Dz. U. Nr 80, poz. 717, z 2004 r. Nr 6, poz. 41 i Nr 141, poz. 1492, z 2005 r. Nr 113, poz. 954 i Nr 130, poz. 1087) Rada Gminy Ełk stanowi, co następuje:

§ 1. Uchwała się miejscowy plan zagospodarowania przestrzennego terenu położonego w obrębie Barany, Gmina Ełk, obejmujący grunty o nr geod. 155, 156, 160/3, 168, 153, 167, 169, o ogólnej powierzchni 11,13 ha, zwany dalej planem, składający się z ustaleń zawartych w niniejszej uchwale oraz integralnych części uchwały: rysunku planu w skali 1:2000 stanowiącego załącznik Nr 1 do niniejszej uchwały oraz rozstrzygnięcia o sposobie rozpatrzenia uwag do projektu planu i sposobie realizacji, zapisanych w planie, inwestycji z zakresu infrastruktury technicznej, które należą do zadań własnych gminy oraz zasadach ich finansowania, zgodnie z przepisami o finansach publicznych, stanowiącego załącznik Nr 2 do uchwały.

§ 2. Przedmiot i granice planu określono na podstawie uchwały Nr XXIII/206/04 Rady Gminy Ełk z dnia 28 października 2004 roku w sprawie przystąpienia do sporządzenia miejscowego planu zagospodarowania przestrzennego obejmującego grunt o nr geod. 156, 160/3, 168, 153, 167, 169 położony w obrębie

geodezyjnym wsi Barany, Gmina Ełk i uchwały Nr XXIII/207/04 Rady Gminy Ełk z dnia 28 października 2004 r. w sprawie przystąpienia do sporządzenia miejscowego planu zagospodarowania przestrzennego obejmującego grunt o nr geod. 155 położony w obrębie geodezyjnym wsi Barany, Gmina Ełk.

§ 3. Plan miejscowy jest zgodny z ustaleniami Studium uwarunkowań i kierunków zagospodarowania przestrzennego Gminy Ełk, uchwalonym uchwałą Nr XXXII/207/01 Rady Gminy Ełk z dnia 30 listopada 2001 roku z późn. zm.

Rozdział 1

Ustalenia ogólne dla całego obszaru objętego planem.

§ 4. Teren objęty miejscowym planem zagospodarowania przestrzennego stanowią grunty rolne, o łącznej powierzchni 11,13 ha, wytworzone z gleb pochodzenia mineralnego o następującej strukturze: RV-pow. 1,33 ha, RVI - pow. 7,78 ha, PsV - pow. 2,02 ha.

§ 5. 1. Celem regulacji prawnych zawartych w ustaleniach planu jest w szczególności przeznaczenie gruntów rolnych pod zabudowę mieszkaniową jednorodziną.

2. Określa się następujące rodzaje lokalnych ograniczeń w inwestowaniu i zagospodarowaniu terenu, dla których wymagania szczególne dla inwestowania i zagospodarowania z nimi związane są zawarte w ustaleniach planu:

- 1) ograniczenia związane z położeniem terenu w Obszarze Chronionego Krajobrazu Pojezierza Elckiego.

§ 6. Przedmiotem ustaleń planu są:

- 1) tereny zabudowy mieszkaniowej jednorodzinnej, oznaczone na rysunku planu symbolem MN,
- 2) tereny zabudowy mieszkalno-usługowej, oznaczone na rysunku planu symbolem U/MN,
- 3) tereny zieleni izolacyjnej, oznaczone na rysunku planu symbolem ZI,
- 4) tereny dróg publicznych, oznaczone na rysunku planu symbolem KD,
- 5) tereny dróg wewnętrznych, oznaczone na rysunku planu symbolem KDW,
- 6) tereny sportu i rekreacji, oznaczone na rysunku planu symbolem US,
- 7) tereny infrastruktury technicznej - elektroenergetyka, oznaczone na rysunku planu symbolem E,
- 8) tereny zieleni urządzonej, oznaczone na rysunku planu symbolem ZP.
- 9) tereny komunikacji, oznaczone na rysunku planu symbolem KS,
- 10) tereny komunikacji i usług, oznaczone na rysunku planu symbolem KS/U.

§ 7. 1. Następujące oznaczenia graficzne na rysunku planu wymienionym w § 1 są ustaleniami obowiązującymi:

- 1) granice terenu objętego planem,
- 2) linie rozgraniczające tereny o różnym sposobie użytkowania - ściśle określone,
- 3) przeznaczenie terenów określone symbolami literowymi,
- 4) maksymalna nieprzekraczalna linia zabudowy.

2. Oznaczenia graficzne na rysunku planu nie wymienione w ust. 1 pełnią funkcję informacyjną lub orientacyjną.

3. Linie rozgraniczające tereny o różnym sposobie użytkowania - postulowane powinny być uściślone na etapie podziału nieruchomości, przy zachowaniu warunków wynikających z ustaleń planu.

§ 8. Dokumentacja planu składa się z następujących elementów nie podlegających uchwaleniu:

- 1) dokumentacji formalno-prawnej,
- 2) opracowania ekofizjograficznego,
- 3) prognozy oddziaływania na środowisko,
- 4) prognozy skutków finansowych uchwalenia planu miejscowego.

§ 9. Ilekroć w planie jest mowa o:

- 1) maksymalnej nieprzekraczalnej linii zabudowy - należy przez to rozumieć granicę usytuowania ściany budynku lub innych obiektów, z pominięciem galerii, balkonów, tarasów, wykusy wysuniętych poza obrys budynku mniej niż 1,3 m oraz elementów wejść do budynku (schody, podest, daszek, pochylnia dla osób niepełnosprawnych itp.),
- 2) usługach nieuciążliwych - należy przez to rozumieć usługi spełniające wymogi sanitarne, właściwe dla podstawowego przeznaczenia danego terenu, którym w przypadku niniejszego planu jest zabudowa mieszkaniowa jednorodzinna, dla kwartałów MN i zabudowa mieszkaniowa jednorodzinna z usługami rzemieślniczymi, dla kwartałów U/MN, nie wykazujące uciążliwości dla środowiska i nie wymagające przeprowadzenia postępowania w sprawie oceny oddziaływania na środowisko, określonego w aktualnie obowiązujących przepisach szczególnych,
- 3) uciążliwym oddziaływaniu dla środowiska - należy przez to rozumieć zjawiska fizyczne, takie jak: hałas, wibracje, emisja pyłów, gazów zanieczyszczających powietrze, odory, których występowanie jest szkodliwe dla zdrowia ludzi lub stanu środowiska oraz powoduje przekroczenie standardów środowiska poza terenem, do którego inwestor ma tytuł prawny.

Rozdział 2

Ustalenia dotyczące przeznaczenia terenu.

§ 10. 1. Ustala się tereny zabudowy mieszkaniowej jednorodzinnej, oznaczone na rysunku planu symbolem: 1MN, 2MN, 3MN, 4MN, 5MN, 6MN i 7MN.

2. Ustala się następujące przeznaczenie terenu:

- 1) teren przeznaczony do zabudowy budynkami mieszkalnymi jednorodzinnymi wraz z ogrodami przydomowymi oraz ich zapleczem: budynki gospodarcze, garażowe, dojazdy, miejsca parkingowe.

§ 11. 1. Ustala się tereny zabudowy mieszkalno-usługowej, oznaczone na rysunku planu symbolem: 8U/MN, 9U/MN i 10U/MN.

2. Ustala się następujące przeznaczenie terenu:

- 1) teren przeznaczony do zabudowy budynkami mieszkalnymi z usługami rzemieślniczymi oraz z dopuszczeniem innych usług nieuciążliwymi wraz z ich zapleczem: budynki gospodarcze, garażowe, magazynowe, dojazdy, miejsca parkingowe.

§ 12. 1. Ustala się tereny zieleni izolacyjnej, oznaczone na rysunku planu symbolem 11ZI, 12ZI, 13ZI, 14ZI, 15ZI i 16ZI.

2. Ustala się następujące przeznaczenie terenu:

- 1) teren o funkcji ochronnej, przed oddziaływaniem pól elektromagnetycznych i hałasem komunikacyjnym.

§ 13. 1. Ustala się tereny dróg publicznych, oznaczone na rysunku planu symbolem: 17KD, 18KD, 19KD, 20KD i 21KD.

2. Ustala się następujące przeznaczenie terenu:

- 1) teren służący do obsługi komunikacyjnej i infrastrukturalnej terenów budowlanych.

§ 14. 1. Ustala się tereny dróg wewnętrznych, oznaczone na rysunku planu symbolem 22KDW.

2. Ustala się następujące przeznaczenie terenu:

- 1) teren służący do obsługi komunikacyjnej i infrastrukturalnej terenów budowlanych.

§ 15. 1. Ustala się tereny sportu i rekreacji, oznaczone na rysunku planu symbolem 23US.

2. Ustala się następujące przeznaczenie terenu:

- 1) teren przeznaczony do zagospodarowania obiektami rekreacyjno-sportowymi.

§ 16. 1. Ustala się tereny infrastruktury technicznej - elektroenergetyka, oznaczone na rysunku planu symbolem 24E.

2. Ustala się następujące przeznaczenie terenu:

- 1) teren związany z obsługą infrastrukturalną terenów budowlanych, na którym planuje się lokalizację słupowej stacji transformatorowej.

§ 17. 1. Ustala się tereny zieleni urządzonej, oznaczone na rysunku planu symbolami 25ZP.

2. Ustala się następujące przeznaczenie terenu:

- 1) teren przeznaczony do zagospodarowania zielenią niską, stanowiący rezerwę dla lokalizacji sieci wodociągowej.

§ 18. 1. Ustala się tereny komunikacji, oznaczone na rysunku planu symbolem 26KS.

2. Ustala się następujące przeznaczenie terenu:

- 1) teren przeznaczony do lokalizacji parkingu ogólnodostępnego.

§ 19. 1. Ustala się tereny komunikacji i usług, oznaczone na rysunku planu symbolem 27KS/U.

2. Ustala się następujące przeznaczenie terenu:

- 1) teren przeznaczony do lokalizacji zatoki autobusowej lub pętli autobusowej oraz obiektu użyteczności publicznej, w szczególności typu: świetlica gminna, budynek usług handlowych, gastronomicznych.

Rozdział 3

Ustalenia dotyczące parametrów i wskaźników kształtowania zabudowy oraz zagospodarowania terenu.

§ 20. Ustalenia dla terenów zabudowy mieszkaniowej jednorodzinnej, oznaczonych na rysunku planu symbolem 1MN, 2MN, 3MN, 4MN, 5MN, 6MN i 7MN:

- 1) realizacja budynków mieszkalnych jednorodzinnych z dopuszczeniem realizacji budynków gospodarczych i garażowych w głębi działek, w formie budynków wolno stojących:

- a) lokalizacja budynków przy zachowaniu maksymalnej nieprzekraczalnej linii zabudowy od strony dróg, z maksymalnym odsunięciem ściany frontowej budynku mieszkalnego jednorodzinnego w głąb działki na odległość nie większą niż 6 m od maksymalnej nieprzekraczalnej linii zabudowy,

- b) wysokość budynków do dwóch kondygnacji nadziemnych łącznie z poddaszem z pomieszczeniami przeznaczonymi na pobyt ludzi,

- c) szerokość elewacji budynków mieszkalnych jednorodzinnych, od strony frontu działki w przedziale od 8 m do 12 m,

- d) maksymalna wysokość kalenicy dachu, mierzona od średniego poziomu terenu przed głównym wejściem do budynku:

- dla budynku mieszkalnego jednorodzinnego - 9 m,
- dla budynków gospodarczych i garażowych - 6 m,

- e) dachy budynków dwuspadowe, z dopuszczeniem wielospadowych z wyraźnie zarysowaną kalenicą, o kącie nachylenia głównych połączy dachowych:

- dla budynku mieszkalnego jednorodzinnego w przedziale $35^{\circ} \div 50^{\circ}$,
- dla budynków gospodarczych i garażowych w przedziale $30^{\circ} \div 45^{\circ}$,

- f) układ głównych kalenic dachowych dla budynków mieszkalnych jednorodzinnych w przybliżeniu równoległy do pasa drogowego przyległej drogi publicznej (KD); dla budynków gospodarczych i garażowych w przybliżeniu prostopadły lub równoległy do pasa drogowego przyległej drogi publicznej (KD),

- 2) realizacja obiektów związanych z obsługą infrastrukturalną terenów budowlanych i utrzymania porządku jak: uzbrojenie terenu, kontenery na odpadki stałe itp.,

- 3) stosunek powierzchni zabudowy do powierzchni działki położonej w kwartale MN lub jednocześnie w kwartale MN i ZI, zgodnie z ideą przedstawioną na rysunku planu - maksymalny 0,25,

- 4) powierzchnia biologicznie czynna nie może być mniejsza niż 60% powierzchni ogólnej działki,

- 5) dopuszcza się lokalizację usług nieuciążliwych w budynkach mieszkalnych jednorodzinnych, pod warunkiem, że powierzchni usług stanowić będzie mniej niż 30 % powierzchni całkowitej budynku,

- 6) w budynkach realizowanych w kwartałach 6MN i 7MN, w sąsiedztwie obszaru kolejowego, należy od strony obszaru kolejowego projektować pomieszczenia nie wymagające ochrony akustycznej lub sytuować od strony obszaru kolejowego budynki gospodarcze i garażowe, spełniające między innymi rolę ekranów akustycznych; budynki w kwartałach 6MN i 7MN powinny spełnić wymagania § 33 ust. 3.

§ 21. Ustalenia dla terenów zabudowy mieszkalno-usługowej, oznaczonych na rysunku planu symbolem 8U/MN, 9U/MN i 10U/MN:

- 1) realizacja budynków mieszkalnych z usługami rzemieślniczymi oraz z innym usługami nieuciążliwymi wraz z ich zapleczem: budynki gospodarcze, garażowe, magazynowe;
 - 2) lokalizacja budynków przy zachowaniu maksymalnej nieprzekraczalnej linii zabudowy od strony dróg;
 - 3) wysokość budynków do trzech kondygnacji nadziemnych łącznie z poddaszem z pomieszczeniami przeznaczonymi na pobyt ludzi;
 - 4) maksymalna wysokość kalenicy dachu, mierzona od średniego poziomu terenu przed głównym wejściem do budynku:
 - dla budynku mieszkalnego z usługami - 12 m,
 - dla budynków gospodarczych, garażowych i magazynowych - 7 m;
 - 5) dachy budynków dwuspadowe, z dopuszczeniem wielospadowych z wyraźnie zarysowaną kalenicą, o kącie nachylenia głównych połaci dachowych:
 - dla budynku mieszkalnego z usługami w przedziale $35^{\circ} \div 50^{\circ}$,
 - dla budynków gospodarczych, garażowych i magazynowych w przedziale $30^{\circ} \div 45^{\circ}$;
 - 6) układ głównych kalenic dachowych dla budynków mieszkalnych z usługami w przybliżeniu równoległy do pasa drogowego przyległej drogi publicznej, oznaczonej symbolem 19KD; dla budynków gospodarczych, garażowych i magazynowych w przybliżeniu prostopadły lub równoległy do pasa drogowego przyległych dróg;
 - 7) realizacja obiektów związanych z obsługą infrastrukturalną terenów budowlanych i utrzymania porządku jak: uzbrojenie terenu, kontenery na odpadki stałe itp.;
 - 8) stosunek powierzchni zabudowy do powierzchni działki położonej jednocześnie w kwartale U/MN i ZI, zgodnie z ideą przedstawioną na rysunku planu - maksymalny 0,30;
 - 9) powierzchnia biologicznie czynna nie może być mniejsza niż 40% powierzchni ogólnej działki.
- § 22.** Ustalenia dla terenów sportu i rekreacji, oznaczonych na rysunku planu symbolem 23US:
- 1) lokalizacja boisk i innych urządzeń sportowych lub/i rekreacyjnych,
 - 2) lokalizacja placu zabaw dla dzieci,
 - 3) dopuszcza się lokalizację zainwestowania kubaturowego funkcjonalnie powiązanego z urządzeniami terenowymi; ustala się maksymalną dopuszczalną wysokość zabudowy - dwie kondygnacje, łącznie z poddaszem użytkowym,
 - 4) zakaz realizacji obiektów kubaturowych oraz zakaz realizacji urządzeń infrastruktury technicznej nie związanych z funkcją terenu, z dopuszczeniem lokalizacji awaryjnej studni wody pitnej.
- § 23.** Ustalenia dla terenów komunikacji i usług, oznaczonych na rysunku planu symbolem 27KS/U:
- 1) realizacja zatoki autobusowej lub pętli autobusowej,
 - 2) realizacja obiektu użyteczności publicznej, w szczególności typu: świetlica gminna, budynek usług handlowych, gastronomicznych, w formie budynku wolno stojącego:
- a) wysokość budynku do trzech kondygnacji nadziemnych łącznie z poddaszem z pomieszczeniami przeznaczonymi na pobyt ludzi,
 - b) maksymalna wysokość kalenicy dachu, mierzona od średniego poziomu terenu przed głównym wejściem do budynku - 12 m,
 - c) dach budynku dwuspadowy, z dopuszczeniem wielospadowego z wyraźnie zarysowaną kalenicą, o kącie nachylenia głównych połaci dachowych w przedziale $35^{\circ} \div 50^{\circ}$,
 - d) układ głównej kalenicy dachu w przybliżeniu równoległy do pasa drogowego przyległej drogi gminnej (położonej poza granicami planu), oznaczonej działką nr ewid. 144/1,
- 3) realizacja obiektów związanych z obsługą terenu i utrzymania porządku jak: uzbrojenie terenu, kontenery na odpadki stałe, wiata przystankowa itp.
- § 24.** Ustalenia dla terenów komunikacji, oznaczonych na rysunku planu symbolem 26KS:
- 1) realizacja parkingu ogólnodostępnego, z zielenią izolacyjną od strony działki nr ewid. 152,
 - 2) dopuszcza się realizację obiektów związanych z obsługą infrastrukturalną terenów budowlanych i utrzymania porządku jak: uzbrojenie terenu, kontenery na odpadki stałe.
- § 25.** Ustalenia dla terenów dróg publicznych, oznaczonych na rysunku planu symbolem 17KD, 18KD, 19KD, 20KD i 21KD:
- 1) droga publiczna gminna, oznaczona symbolem 19KD - droga klasy L (lokalna):
 - a) minimalna szerokość pasa drogowego - 20 m (łącznie z pasem drogowym drogi gminnej, położonej poza granicami planu, oznaczonej działką nr ewid. 162),
 - b) minimalna szerokość jezdni - 6,0 m,
 - c) minimalna szerokość chodników - 1,5,
 - 2) drogi publiczne gminne, oznaczone symbolami 18KD, 20KD i 21 KD - drogi klasy D (dojazdowe),
 - a) minimalna szerokość pasa drogowego - 12 m,
 - b) minimalna szerokość jezdni - 5,0 m,
 - c) minimalna szerokość chodników - 1,0 m,
 - 3) w pasach drogowych dróg publicznych planuje się w szczególności realizację sieci infrastruktury technicznej, parkingów, zjazdów na działki budowlane; istnieje możliwość realizacji ścieżki rowerowej w pasie drogowym drogi publicznej, oznaczonej symbolem 19KD,
 - 4) droga publiczna oznaczona symbolem 17KD, zakończona placem manewrowym o wymiarach min. 20 m x 20 m,
 - 5) maksymalna nieprzekraczalna linia zabudowy minimum 5 m od granicy pasa drogowego i przy miejscowym odsunięciu jej w głąb działki budowlanej (w tym na granicę kwartału 12ZI), ze względu na oddziaływanie pól elektromagnetycznych, zgodnie z oznaczeniami na rysunku planu.

§ 26. Ustalenia dla terenów dróg wewnętrznych, oznaczonych na rysunku planu symbolem 22KDW:

- 1) droga wewnętrzna przeznaczone do bezpośredniej obsługi terenów przyległych,
- 2) włączenie drogi wewnętrznej do dróg publicznych, w miejscu oznaczonym na rysunku planu, z dopuszczeniem niewielkich korekt na etapie dokonywania podziałów geodezyjnych i sporządzania projektu komunikacyjnego terenu,
- 3) minimalna szerokość pasa drogowego - 10 m,
- 4) w wyznaczonym pasie drogowym przewiduje się w szczególności realizację:
 - a) jezdni o szerokości minimum 5,0 m,
 - b) chodników o szerokości minimum 1,0 m,
 - c) sieci infrastruktury technicznej, wynikających z potrzeb zaopatrzenia terenów przyległych,
- 5) maksymalna nieprzekraczalna linia zabudowy w odległości 5 m od granicy pasa drogowego.

§ 27. Ustalenia dla terenów infrastruktury technicznej - elektroenergetyka, oznaczonych na rysunku planu symbolem 24E:

- 1) teren przeznaczony do lokalizacji słupowej napowietrznej stacji transformatorowej 15/0,4 kV,
- 2) planuje się realizację odcinka sieci wodociągowej,
- 3) dopuszcza się lokalizację innych sieci i urządzeń infrastruktury technicznej pod warunkiem braku kolizji z lokalizacją stacji transformatorowej.

§ 28. Ustalenia dla terenów zieleni izolacyjnej, oznaczonych na rysunku planu symbolem 11ZI, 12ZI, 13ZI, 14ZI, 15ZI i 16ZI:

- 1) teren o funkcji ochronnej, predysponowany do zagospodarowania zielenią, w tym w części z istniejącym żywopłotem, stanowiącym zasłonę odśnieżną linii kolejowej,
- 2) istnieje możliwość realizacji sieci i urządzeń infrastruktury technicznej oraz miejsc postojowych z wyjątkiem kwartału 16ZI, pod warunkiem braku kolizji z istniejącą elektroenergetyczną linią napowietrzną,
- 3) zasady zagospodarowania terenu w sąsiedztwo obszaru kolejowego (kwartał 16ZI), regulują w szczególności przepisy wynikające z ustawy o transporcie kolejowym,
- 4) w kwartale 16ZI drzewa i krzewy oraz elementy ochrony akustycznej, realizowane w przypadku przekroczenia dopuszczalnego poziomu hałasu dla kwartałów 6MN i 7MN, powinny być usytuowane w odległości zapewniającej warunki widoczności przejazdów i przejść, określone w przepisach o warunkach technicznych, jakim powinny odpowiadać skrzyżowania linii kolejowych z drogami publicznymi i ich usytuowanie,
- 5) drzewa i krzewy mogą być usytuowane w odległości nie mniejszej niż 15 m od skrajnego toru kolejowego,
- 6) roboty ziemne mogą być wykonywane w odległości nie mniejszej niż 4 m od granicy obszaru kolejowego,

7) wykonywanie robót ziemnych w odległości od 4 m do 20 m od granicy obszaru kolejowego powinno być każdorazowo uzgadniane z zarządcą infrastruktury,

8) w kwartałach 11ZI, 12ZI, 14ZI i 15ZI planuje się budowę dojazdów i dojeżdż do budynków, wzniesionych na działkach budowlanych,

9) zagospodarowanie terenu w kwartałach 11ZI, 12ZI, 14ZI i 15ZI podlega uzgodnieniu z Zakładem Energetycznym Białystok S.A.,

10) Zakład Energetyczny Białystok S.A. na etapie uzgadniania projektu planu zastrzeżę sobie prawo wejścia na teren działek w kwartałach 14ZI i 15ZI w przypadku konieczności wykonania na linii 110 kV prac konserwujących lub naprawczych,

11) w czasie budowy obiektów należy zachować wymagane normą PN-E-05100-1:1998 odległości od skrajnych przewodów istniejącej linii elektroenergetycznej, które wynoszą w poziomie 10,0 m i w pionie 7,0 m dla linii 110 kV, od strony przewodów powyższej linii energetycznej w odległości mniejszej niż podana powyżej zabrania się przenoszenia ręcznie poziomo i pionowo przedmiotów przewodzących (rury i pręty metalowe, belki żelbetowe itp.) o długościach większych od 2,0 m.

§ 29. Ustalenia dla terenów zieleni urządzonej, oznaczonych na rysunku planu symbolem 25ZP:

- 1) teren zarezerwowany dla lokalizacji sieci wodociągowej, z zapewnieniem jego dostępności dla służb zarządcy tej sieci,
- 2) dopuszcza się lokalizację innych sieci i urządzeń infrastruktury technicznej pod warunkiem braku kolizji z lokalizacją sieci wodociągowej,
- 3) teren zagospodarowany zielenią niską, z zakazem wprowadzania drzew i krzewów.

§ 30. Ustalenia dotyczące podziału nieruchomości, dla całego obszaru objętego planem:

- 1) każda z wydzielanych działek musi mieć dostęp do dróg publicznych gminnych, klasy D (dojazdowych), natomiast dla działek budowlanych musi być to dostęp bezpośredni,
- 2) minimalna szerokość działki w kwartale 25ZP - 3 m; dostęp do drogi publicznej poprzez działkę obejmującą kwartał 24E, na zasadach określonych w ustawie o gospodarce nieruchomościami,
- 3) minimalna powierzchnia wydzielanej działki pod zabudowę mieszkaniową jednorodzinną (lub w części pod zabudowę mieszkaniową jednorodzinną - położonej jednocześnie w kwartałach MN i ZI, zgodnie z ideą przedstawioną na rysunku planu) i zabudowę mieszkalno-usługową - 1000 m²; minimalna szerokość frontu działki jw. - 18 m z możliwością zmniejszenia przy skrzyżowaniu dróg (ze względu na konieczność zachowania kąta widoczności),
- 4) prowadzenie linii podziałowych przy wydzielaniu działek jw. w przybliżeniu prostopadle do pasów drogowych dróg publicznych gminnych, zgodnie z ideą przedstawioną na rysunku planu,

- 5) istnieje możliwość wydzielenia działki w kwartale 14ZI, w sąsiedztwie działki nr ewid. 166 (zgodnie z ideą przedstawioną na rysunku planu), w szczególności dla poprawy jej zagospodarowania; dopuszcza się wydzielenie działki pod ewentualną przepompownię ścieków.
- 6) istnieje możliwość podziału terenu w kwartale 16ZI, w sąsiedztwie obszaru kolejowego, w powiązaniu z podziałem terenu w kwartale 6MN i 7MN, pod warunkiem uzgodnienia podziału z właściwym organem Polskich Kolei Państwowych,
- 7) przy wydzieleniu pasów drogowych dróg publicznych, linie rozgraniczające tereny o różnym sposobie użytkowania - ściśle określone, mogą ulec niewielkim korektom, przy zachowaniu miejsc włączenie do pozostałych dróg i warunków wynikających z ustaleń planu.
- 8) dopuszcza się podział działek w sposób inny niż wyżej wymieniony, w celu regulacji granic działek,
- 9) w przypadku zmiany numerów działek ewidencyjnych ujętych w planie - odpowiednie ustalenia planu należy dostosować do zmienionej numeracji, co nie wymaga przeprowadzania procedury zmiany planu,
- 10) dla stwierdzenia zgodności podziału nieruchomości z ustaleniami planu należy - jeżeli ustalenia szczegółowe zawarte w niniejszym paragrafie nie stanowią inaczej - ustalić, czy przewidywane przeznaczenie dzielonego terenu jest zgodne z planem oraz czy istnieje możliwość zgodnego z planem zagospodarowania działek gruntu; wydzielane działki winny posiadać dostęp do ustalonych w planie dróg publicznych - jeżeli ustalenia szczegółowe nie stanowią inaczej - dopuszcza się ustalenie służebności przejazdu dla zapewnienia dostępu do dróg publicznych.

Rozdział 4

Ustalenia dotyczące zasad ochrony i kształtowania ładu przestrzennego.

§ 31. 1. Zabudowa winna skalą i formą harmonizować z otoczeniem i krajobrazem.

2. Obowiązuje zakaz wznoszenia wszelkich obiektów budowlanych, których forma jest obca architekturze regionalnej.

3. Zakaz stosowania płaskich dachów.

4. W wykończeniach budynków wyklucza się stosowanie okładzin z tworzyw sztucznych.

5. Zalecane stosowanie tradycyjnych materiałów budowlanych - cegła, kamień, drewno, dachówka.

6. Preferowane pokrycie dachów tradycyjną czerwoną dachówką. Zakaz stosowania innych pokryć dachowych niż dachówka lub materiał ją imitujący w kolorze czerwieni lub brązu.

7. Obowiązuje sytuowanie ogrodzeń w linii rozgraniczającej teren z wyjątkiem omówionym w ust. 8 pkt 1.

8. Obowiązują następujące zasady realizacji ogrodzeń:

- 1) dopuszcza się miejscowe wycofanie ogrodzenia w głąb terenu działki,
- 2) ogrodzenie winno spełniać następujące warunki:
 - a) maksymalna wysokość 1,6 m licząc od poziomu terenu,
 - b) zaleca się ogrodzenia ażurowe, nawiązujące do zabudowy wiejskiej.

Rozdział 5

Ustalenia dotyczące zasad ochrony środowiska, przyrody i krajobrazu kulturowego.

§ 32. 1. Obowiązuje ochrona i zachowanie elementów podlegających prawnej ochronie w zakresie ochrony środowiska przyrodniczego - Obszar Chronionego Krajobrazu Pojezierza Etckiego, wprowadzony na podstawie aktów prawnych.

2. Na terenie objętym planem obowiązuje aktualnie rozporządzenie Nr 21 Wojewody Warmińsko-Mazurskiego z dnia 14 kwietnia 2003 r. w sprawie wprowadzenia obszarów chronionego krajobrazu na terenie województwa warmińsko-mazurskiego (Dz. Urz. Województwa Warmińsko-Mazurskiego Nr 52, poz. 725 z dnia 22 kwietnia 2003 r.).

§ 33. 1. Plan przyjmuje następujące kwalifikacje terenów w zakresie ochrony przed hałasem:

- 1) wskazane w planie tereny zabudowy mieszkaniowej jednorodzinnej (MN), należy traktować jako „tereny zabudowy mieszkaniowej jednorodzinnej” w rozumieniu przepisów aktualnej ustawy Prawo ochrony środowiska i przepisów wykonawczych do tej ustawy,
- 2) wskazane w planie tereny zabudowy mieszkalno-usługowej (U/MN), należy traktować jako „tereny zabudowy mieszkaniowej jednorodzinnej z usługami rzemieślniczymi” w rozumieniu przepisów aktualnej ustawy Prawo ochrony środowiska i przepisów wykonawczych do tej ustawy.

2. Na wyżej wymienionych terenach obowiązują standardy środowiskowe określone w aktualnej ustawie Prawo ochrony środowiska.

3. W celu ochrony akustycznej terenów objętych ustaleniami planu, należy przewidzieć nasadzenie zieleni średniej i wysokiej, zimozielonej, od strony obszaru kolejowego. Drzewa i krzewy mogą być usytuowane w odległości nie mniejszej niż 15 m od osi skrajnego toru kolejowego, z wyłączeniem gatunków drzew, których wysokość może przekraczać 10 m.

4. Budynki zlokalizowane w sąsiedztwie obszaru kolejowego powinny charakteryzować się dużą izolacyjnością akustyczną ścian zewnętrznych i okien. Zagospodarowanie terenu w sąsiedztwie obszaru kolejowego powinno ograniczać przenoszenie się dźwięku.

§ 34. 1. Na terenie objętym planem obowiązuje utrzymanie wysokich standardów środowiska przyrodniczego, w szczególności czystości wód, powietrza atmosferycznego, gleb.

2. Wprowadza się obowiązek docelowego objęcia obszaru planu zorganizowanym systemem odprowadzania i unieszkodliwiania ścieków, wytwarzanych przez użytkowników oraz wprowadza zakaz

odprowadzania w jakikolwiek sposób nieoczyszczonych ścieków do gruntu i wód.

3. Wprowadza się zakaz stosowania żużla do ulepszenia nawierzchni dróg i dojazdów.

4. Obowiązuje zakaz realizacji inwestycji mogących znacząco oddziaływać na środowisko w rozumieniu przepisów z zakresu ochrony środowiska.

5. Wprowadza się zakaz gromadzenia i składowania odpadów. Użytkownicy terenów muszą posiadać zorganizowany sposób gromadzenia odpadków stałych np. w kontenerach z wywozem na wysypisko gminne.

6. Wprowadza się obowiązek objęcia obszaru planu zorganizowanym systemem segregacji i unieszkodliwiania odpadów stałych.

Rozdział 6

Ustalenia dotyczące zasad ochrony dziedzictwa kulturowego i zabytków oraz dóbr kultury współczesnej oraz ustalenia dotyczące granic i sposobów zagospodarowania terenów lub obiektów podlegających ochronie.

§ 35. 1. Teren objęty planem miejscowym nie jest objęty ochroną konserwatorską, nie występują na nim obiekty zabytkowe i obiekty dóbr kultury współczesnej.

2. W przypadku dokonania znalezisk archeologicznych prace budowlane winny być przerwane, a teren udostępniony do ratowniczych badań archeologicznych.

3. W stosunku do gruntów, na których zostały zlokalizowane stanowiska archeologiczne, wojewódzki konserwator zabytków może określić zakres i sposób eksploatacji takich gruntów.

4. Na obszarze objętym planem miejscowym nie występują tereny górnicze, a także narażone na niebezpieczeństwo powodzi oraz zagrożone osuwaniem się mas ziemnych.

Rozdział 7

Ustalenia dotyczące zasad modernizacji, rozbudowy i budowy systemów komunikacji i infrastruktury technicznej.

§ 36. 1. Obsługę komunikacyjną terenu objętego planem projektuje się w oparciu o drogę gminną, oznaczoną działką nr ewid. 144/1, położoną poza terenem objętym planem, drogę gminną, oznaczoną działką nr ewid. 165, położoną poza terenem objętym planem, drogi publiczne gminne, oznaczone symbolami 17KD, 18KD, 19KD, 20KD i 21KD oraz drogę wewnętrzną, oznaczoną symbolem 22KDW.

2. Potrzeby parkingowe należy zabezpieczyć poprzez realizację miejsc postojowych:

- a) w kwartale 26KS,
- b) w kwartałach dróg publicznych i drogi wewnętrznej w granicach planu,
- c) w kwartałach zabudowy mieszkaniowej jednorodzinnej, przyjmując minimum jedno miejsce postojowe na jednej działce budowlanej (nie dotyczy miejsc postojowych w pomieszczeniach garażowych),
- d) w kwartałach zabudowy mieszkalno-usługowej, stosownie do programu użytkowego,

e) dopuszcza się lokalizację miejsc postojowych w kwartałach zieleni izolacyjnej (ZI), pod warunkiem braku kolizji z istniejącymi napowietrznymi liniami elektroenergetycznymi i w uzgodnieniu z Zakładem Energetycznym Białystok S.A.

3. Zasilanie w energię elektryczną planuje się z istniejących urządzeń elektroenergetycznych na warunkach zarządcy sieci. Celem zasilania w energię elektryczną terenu objętego planem należy wybudować następujące urządzenia elektroenergetyczne:

- 1) linię elektroenergetyczną SN-15KV,
- 2) stację transformatorową słupową, napowietrzną 15/0,4 kV,
- 3) linie kablowe nN, z rozprowadzeniem w pasach drogowych dróg publicznych gminnych i drogi wewnętrznej,
- 4) złącza kablowe.

Ostateczne określenie sposobu zasilania wydzielanych działek nastąpi na etapie określenia przez Zakład Energetyczny warunków przyłączeniowych, po złożeniu przez inwestora stosownego wniosku. Zakazuje się budowy napowietrznych linii niskiego napięcia.

4. Realizację zapotrzebowania na wodę do celów bytowo-gospodarczych i przeciwpożarowych przewiduje z wodociągu gminnego \varnothing 280, zgodnie z warunkami wydanymi przez zarządcę sieci, z wykorzystaniem istniejących sieci wodociągowych i sieci projektowanych w pasach drogowych dróg publicznych gminnych i drogi wewnętrznej. Planuje się wyposażenie wodociągu w hydranty przeciwpożarowe. Średnica projektowanego rurociągu wodociągowego powinna spełniać wymogi przeciwpożarowe.

5. Odprowadzanie ścieków sanitarnych przewiduje się do kanalizacji sanitarnej i oczyszczalni ścieków w Nowej Wsi Etckiej w oparciu o lokalny system grawitacyjny lub grawitacyjno-łoczny. Lokalizacja przepompowni ścieków możliwa jest w kwartałach oznaczonych na rysunku planu symbolami 11ZI, 14ZI, 26KS pod warunkiem braku kolizji z istniejącymi napowietrznymi liniami elektroenergetycznymi i pozostałymi ustaleniami planu oraz w uzgodnieniu z Zakładem Energetycznym Białystok S.A., w przypadku lokalizacji w kwartale 11ZI i 14ZI. Inna niż ww. lokalizacja oczyszczalni ścieków nie powoduje konieczności zmiany planu. Skład ścieków odprowadzanych do kanalizacji komunalnej powinien odpowiadać możliwościom technologicznym komunalnych urządzeń oczyszczających. Lokalizacja kolektora kanalizacji sanitarnej, służącego obsłudze terenu objętego planem, w pasach drogowych dróg publicznych gminnych (KD) i w pasie drogowym drogi wewnętrznej, oznaczonej symbolem 22KDW.

6. Odprowadzanie wód opadowych z dachów powierzchniowo, na tereny nieutwardzone, zgodnie z obowiązującymi przepisami prawa. Dla ochrony gruntów i wód podziemnych utwardzone nawierzchnie narażone na kontakt z substancjami ropopochodnymi należy wyposażać w urządzenia, w których wody opadowe winny być oczyszczane przed ich odprowadzeniem do kanalizacji deszczowej - zgodnie z obowiązującymi przepisami prawa.

7. Realizację zapotrzebowania na energię ciepłą przewiduje się z indywidualnych źródeł ciepła, funkcjonujących w oparciu o paliwo ekologiczne (nośniki

przyjazne środowisku takie jak: olej opałowy, gaz, energia elektryczna, drewno, pompa ciepła, kolektory słoneczne, itp.), spełniających wymagania określone w przepisach szczególnych; dopuszcza się ogrzewanie kominkowe.

8. Podłączenie do sieci telekomunikacyjnej należy projektować zgodnie z warunkami jej zarządcy. Linie telekomunikacyjne w granicach planu należy projektować jako podziemne z rozprowadzeniem w pasach drogowych dróg publicznych gminnych (KD) i w pasie drogowym drogi wewnętrznej (22KDW).

9. Dopuszcza się budowę innych niż wyżej wymienione sieci infrastruktury technicznej bez konieczności zmiany planu, pod warunkiem braku naruszenia jego ustaleń.

10. Zakłada się, że głównym obiektem odbioru, gromadzenia i utylizacji odpadów stałych będzie wysypisko gminne. Tymczasowe gromadzenie odpadów stałych tylko w wyznaczonym miejscu, zgodnie z wymogami przepisów szczególnych.

11. Budowę urządzeń służących do zaopatrzenia w wodę należy realizować jednocześnie z budową systemów kanalizacyjnych. Przepis art. 42 ust. 4 ustawy z dnia 18 lipca 2001 r. Prawo wodne (Dz. U. Nr 115, poz. 1229 z późn. zm.) o treści: „w miejscach, gdzie budowa systemów kanalizacyjnych nie przyniosłaby korzyści dla środowiska lub powodowałaby nadmierne koszty, należy stosować systemy indywidualne lub inne rozwiązania zapewniające ochronę środowiska”, stosuje się odpowiednio.

Rozdział 8

Ustalenia dotyczące wymagań wynikających z potrzeb kształtowania przestrzeni publicznych.

§ 37. 1. Na terenie objętym planem zabrania się sytuowania reklam:

- 1) na skwerach i w szpalerach drzewach oraz na drzewach i w odległości mniejszej niż 1 m od zasięgu ich koron,
- 2) na obiektach sytuowanych dla ozdoby ulic i skwerów (fontannach, rzeźbach, latarniach).

2. Umieszczanie wolnostojących reklam i znaków nie może powodować utrudnień w komunikacji pieszej i rowerowej, ograniczania widoczności na skrzyżowaniach oraz percepcji znaków i sygnałów drogowych - dla zapewnienia bezpieczeństwa użytkownikom ciągów komunikacyjnych.

Rozdział 9

Ustalenia dotyczące szczegółowych zasad i warunków scalania i podziału nieruchomości objętych planem miejscowym.

§ 38. Ze względu na uwzględnienie w planie przebiegu granic działek ewidencyjnych nie ustala się warunków scalania i podziałów nieruchomości. Zasady podziału nieruchomości określone są w § 30. Nie ogranicza się możliwości dokonywania połączenia i ponownego podziału gruntów w wypadkach, o których mowa w art. 98b ustawy o gospodarce nieruchomościami.

Rozdział 10

Szczegółowe warunki zagospodarowania terenów oraz ograniczenia w ich użytkowaniu, w tym zakaz zabudowy.

§ 39. Ze względu na oddziaływanie pól elektromagnetycznych, zakazuje się lokalizacji w kwartałach ZI obiektów z pomieszczeniami przeznaczonymi na pobyt ludzi, placów zabaw dla dzieci, miejsc wypoczynku dla osób starszych.

Rozdział 11

Ustalenia w zakresie obrony cywilnej.

§ 40. 1. W budynkach mieszkalnych jednorodzinnych i mieszkalno-usługowych należy przewidzieć ukrycia dla ludności typu II, wykonane przez użytkowników obiektów w okresie podwyższonej gotowości obronnej RP.

2. Na terenie objętym planem lub w jego sąsiedztwie należy zarezerwować teren pod budowę awaryjnej studni wody pitnej, przyjmując normę wynoszącą 7,5 litra na osobę na dobę, odległość studni od budynków mieszkalnych powinna wynosić do 800 m.

3. Oświetlenie zewnętrzne (np. ulic, budynków) należy przystosować do gaszenia.

Rozdział 12

Ustalenia dotyczące sposobów i terminów tymczasowego zagospodarowania, urządzania i użytkowania terenów.

§ 41. Teren objęty planem może być wykorzystywany w sposób dotychczasowy do czasu jego zagospodarowania zgodnie z planem.

Rozdział 13

Ustalenia dotyczące stawek procentowych stanowiących podstawę do określenia opłaty, o której mowa w art. 36 ust. 4 ustawy o planowaniu i zagospodarowaniu przestrzennym.

§ 42. Ustala się stawkę procentową służącą naliczeniu jednorazowej opłaty z tytułu wzrostu wartości nieruchomości w związku z uchwaleniem planu w wysokości 3 %.

Rozdział 14

Ustalenia końcowe.

§ 43. Wykonanie niniejszej uchwały powierza się Wójtowi Gminy Ełk.

§ 44. Uchwała wchodzi w życie po upływie 30 dni od daty jej ogłoszenia w Dzienniku Urzędowym Województwa Warmińsko-Mazurskiego.

§ 45. Uchwała podlega publikacji na stronie internetowej Gminy Ełk.

Przewodniczący Rady Gminy Ełk
Dariusz Kordyś

Załącznik Nr 2
do uchwały Nr XXXV/331/05
Rady Gminy Ełk
z dnia 31 października 2005 r.

1. Miejscowy plan zagospodarowania przestrzennego terenu położonego w obrębie Barany, Gmina Ełk, obejmującego grunty o nr geod. 155, 156, 160/3, 168, 153, 167, 169, jest zgodny z ustaleniami Studium uwarunkowań i kierunków zagospodarowania przestrzennego Gminy Ełk, uchwalonym uchwałą Nr XXXII/207/01 Rady Gminy Ełk z dnia 30 listopada 2001 roku z późn. /m.

2. W okresie wyłożenia do publicznego wglądu projektu miejscowego planu zagospodarowania przestrzennego terenu położonego w obrębie Barany, Gmina Ełk, obejmującego grunty o nr geod. 155, 156, 160/3, 168, 153, 167, 169 (tj. od dnia 29.08.2005 r. do dnia 26.09.2005 r.) oraz w terminie do dnia 11.10.2005 r. (15 dni po okresie wyłożenia do publicznego wglądu), nie wniesiono uwag do ustaleń przyjętych w ww. projekcie planu.

3. Miejscowy plan zagospodarowania przestrzennego terenu położonego w obrębie Barany, Gmina Ełk, obejmującego grunty o nr geod. 155, 156, 160/3, 168, 153, 167, 169, zawiera zapisy o realizacji inwestycji z zakresu infrastruktury technicznej, które należą do zadań własnych Gminy Ełk, stąd też wystąpi ich finansowanie zgodnie z przepisami ustawy o finansach publicznych.

W ramach inwestycji z zakresu infrastruktury technicznej planuje się wykonanie dróg publicznych gminnych, kolektora kanalizacji sanitarnej i sieci wodociągowej. Realizacja tych inwestycji planowana jest do roku 2015, począwszy od roku 2007 i nastąpi sukcesywnie w ramach posiadanych środków finansowych przez Gminę Ełk. Przedłużenie realizacji inwestycji jw. może mieć miejsce w przypadku braku środków finansowych na ten cel.

2106

UCHWAŁA Nr XXXV/ 332/05

Rady Gminy Ełk

z dnia 31 października 2005 r.

w sprawie uchwalenia miejscowego planu zagospodarowania przestrzennego terenu położonego we wsi Małkinie, Gmina Ełk, obejmującego działkę oznaczoną nr 29/38.

Na podstawie art. 18 ust. 2 pkt 5 ustawy z dnia 8 marca 1990 r. o samorządzie gminnym (Dz. U. z 2001 r. Nr 142, poz. 1591, z 2002 r. Nr 23, poz. 220, Nr 62, poz. 558, Nr 113, poz. 984, Nr 153, poz. 1271, Nr 214, poz. 1806, z 2003 r. Nr 80, poz. 177, Nr 162, poz. 1568, z 2004 r. Nr 102, poz. 1055, Nr 116, poz. 1203 i Nr 167, poz. 1759) art. 15 ust. 2, art. 20 ust. 1 i art. 29 ustawy z dnia 27 marca 2003 r. o planowaniu i zagospodarowaniu przestrzennym (Dz. U. Nr 80, poz. 717, z 2004 r. Nr 6, poz. 41 i Nr 141, poz. 1492, z 2005 r. Nr 113, poz. 954 i Nr 130, poz. 1087) Rada Gminy Ełk stanowi, co następuje:

§ 1. Uchwala się miejscowy plan zagospodarowania przestrzennego terenu położonego we wsi Małkinie, Gmina Ełk, obejmujący działkę oznaczona nr 29/38 o powierzchni 1,0186 ha, zwany dalej planem, składający się z ustaleń zawartych w niniejszej uchwale oraz integralnych części uchwały: rysunku planu w skali 1:1000 stanowiącego załącznik Nr 1 do niniejszej uchwały oraz rozstrzygnięcia o sposobie rozpatrzenia uwag do projektu planu i sposobie realizacji, zapisanych w planie, inwestycji z zakresu infrastruktury technicznej, które należą do zadań własnych gminy oraz zasadach ich finansowania, zgodnie z przepisami o finansach publicznych, stanowiącego załącznik Nr 2 do uchwały.

§ 2. Przedmiot i granice planu określono na podstawie uchwały Nr XXV/224/04 Rady Gminy Ełk z dnia 28 grudnia 2004 roku w sprawie przystąpienia do sporządzenia miejscowego planu zagospodarowania

przestrzennego terenu położonego w obrębie Małkinie, Gmina Ełk, obejmującego działkę nr 29/38, powstałą w wyniku podziału działki nr 29/36.

§ 3. Plan miejscowy jest zgodny z ustaleniami Studium uwarunkowań i kierunków zagospodarowania przestrzennego Gminy Ełk, uchwalonym uchwałą Nr XXXII/207/01 Rady Gminy Ełk z dnia 30 listopada 2001 roku z późn. zm.

Rozdział 1

Ustalenia ogólne dla całego obszaru objętego planem.

§ 4. Teren objęty miejscowym planem zagospodarowania przestrzennego stanowią grunty rolne, o łącznej powierzchni 1,0186 ha, wytworzone z gleb pochodzenia mineralnego o następującej strukturze: PsVI - pow. 1,0186 ha.

§ 5. 1. Celem regulacji prawnych zawartych w ustaleniach planu jest w szczególności przeznaczenie gruntów rolnych pod usługi turystyczno-wypoczynkowe z zielenią towarzyszącą.

2. Określa się następujące rodzaje lokalnych ograniczeń w inwestowaniu i zagospodarowaniu terenu, dla których wymagania szczególne dla inwestowania i zagospodarowania z nimi związane są zawarte w ustaleniach planu:

1) ograniczenia związane z położeniem terenu w Obszarze Chronionego Krajobrazu Pojezierza Etckiego.

§ 6. Przedmiotem ustaleń planu są:

- 1) tereny usług turystyczno-wypoczynkowych, oznaczone na rysunku planu symbolem UT,
- 2) tereny zieleni urządzonej, oznaczone na rysunku planu symbolem ZP,
- 3) tereny dróg wewnętrznych, oznaczone na rysunku planu symbolem KDW.

§ 7. 1. Następujące oznaczenia graficzne na rysunku planu wymienionym w § 1 są ustaleniami obowiązującymi:

- 1) granice terenu objętego planem,
- 2) linie rozgraniczające tereny o różnym sposobie użytkowania - ściśle określone,
- 3) przeznaczenie terenów określone symbolami literowymi,
- 4) maksymalna nieprzekraczalna linia zabudowy.

2. Oznaczenia graficzne na rysunku planu nie wymienione w ust. 1 pełnią funkcję informacyjną lub orientacyjną.

3. Postulowane linie rozgraniczające tereny o różnym sposobie użytkowania powinny być uściślone na etapie podziału nieruchomości, przy zachowaniu warunków wynikających z ustaleń planu, a w szczególności przy zachowaniu minimalnej szerokości pasa drogowego drogi wewnętrznej 3KDW i minimalnych powierzchni działek.

§ 8. Dokumentacja planu składa się z następujących elementów nie podlegających uchwaleniu:

- 1) dokumentacji formalno-prawnej,
- 2) opracowania ekofizjograficznego,
- 3) prognozy oddziaływania na środowisko,
- 4) prognozy skutków finansowych uchwalenia planu miejscowego.

§ 9. Ilekroć w planie jest mowa o:

- 1) maksymalnej nieprzekraczalnej linii zabudowy - należy przez to rozumieć granicę usytuowania ściany budynku lub innych obiektów, z pominięciem galerii, balkonów, tarasów, wykuszy wysuniętych poza obrys budynku mniej niż 1,3 m oraz elementów wejść do budynku (schody, podest, daszek, pochylnia dla osób niepełnosprawnych itp.).

Rozdział 2

Ustalenia dotyczące przeznaczenia terenu.

§ 10. 1. Ustala się tereny usług turystyczno-wypoczynkowych, oznaczone na rysunku planu symbolem 1UT.

2. Ustala się następujące przeznaczenie terenu:

1) teren o funkcji turystyczno-wypoczynkowej, predysponowany do zabudowy budynkami pensjonatowymi.

§ 11. 1. Ustala się tereny zieleni urządzonej, oznaczone na rysunku planu symbolami 2ZP.

2. Ustala się następujące przeznaczenie terenu:

1) teren o funkcji ochronnej i rekreacyjnej.

§ 12. 1. Ustala się tereny dróg wewnętrznych, oznaczone na rysunku planu symbolem 3KDW.

2. Ustala się następujące przeznaczenie terenu:

1) teren służący do obsługi komunikacyjnej i infrastrukturalnej terenów budowlanych.

Rozdział 3

Ustalenia dotyczące parametrów i wskaźników kształtowania zabudowy oraz zagospodarowania terenu.

§ 13. Ustalenia dla terenów usług turystyczno-wypoczynkowych, oznaczonych na rysunku planu symbolem 1UT:

1) realizacja budynków pensjonatowych, w formie budynków wolno stojących; lub budynków mieszkalnych posiadających pokoje do wynajęcia, ze świadczeniem turystom całodziennego wyżywienia:

- a) lokalizacja budynków przy zachowaniu maksymalnej nieprzekraczalnej linii zabudowy od drogi wewnętrznej, oznaczonej symbolem 3KDW, zgodnie z ustaleniami § 15 pkt 5,
- b) wysokość budynków łącznie z poddaszem z pomieszczeniami przeznaczonymi na pobyt ludzi: do dwóch kondygnacji nadziemnych od strony kwartału 2ZP i do trzech kondygnacji nadziemnych od strony drogi gminnej i drogi wewnętrznej 3KDW (przy uwzględnieniu deniwelacji terenu),
- c) maksymalna wysokość kalenicy dachu, mierzona od średniego poziomu terenu przed głównym wejściem do budynku - 12 m,
- d) dachy budynków dwuspadowe, z dopuszczeniem wielospadowych z wyraźnie zarysowaną kalenicą, o kącie nachylenia głównych połaci dachowych w przedziale $35^{\circ} \pm 50^{\circ}$,

2) dopuszcza się realizację budynków służących obsłudze budynków wymienionych w pkt 1, przy ograniczeniu ich wysokości, mierzonej od średniego poziomu terenu przed głównym wejściem do budynku do głównej kalenicy dachu, do 7,0 m i zastosowaniu dachów jak w pkt 1 ppkt d,

3) realizacja urządzeń terenowych służących obsłudze użytkowników, jak miejsca wypoczynku itp.,

4) realizacja obiektów związanych z obsługą techniczną terenów budowlanych (1UT) i utrzymania porządku jak: uzbrojenie terenu, kontenery na odpadki stałe itp.,

5) stosunek powierzchni zabudowy do powierzchni działki położonej w kwartale 1UT lub równocześnie w kwartale 1UT i 2ZP - maksymalnie 0,30,

6) powierzchnia biologicznie czynna nie może być mniejsza niż 30 % powierzchni ogólnej działki.

§ 14. Ustalenia dla terenów zieleni urządzonej, oznaczonych na rysunku planu symbolem 2ZP:

1) zagospodarowanie terenu zielenią niską, średnią i wysoką, wprowadzając gatunki rodzime,

2) przewiduje się realizację urządzeń i obiektów rekreacyjnych związanych z wypoczynkiem (np. place zabaw dla dzieci, miejsca grilowania), z zakazem realizacji obiektów kubaturowych.

§ 15. Ustalenia dla terenów dróg wewnętrznych, oznaczonych na rysunku planu symbolem 3KDW:

1) droga wewnętrzna przeznaczona do bezpośredniej obsługi terenów przyległych,

2) minimalna szerokość pasa drogowego - 5 m,

3) w wyznaczonym pasie drogowym, w powiązaniu z pasem drogowym drogi wewnętrznej gminnej, przewiduje się realizację:

a) jezdni o szerokości min. 5 m,

b) chodników,

c) miejsc postojowych,

d) sieci infrastruktury technicznej, wynikających z potrzeb zaopatrzenia terenów przyległych,

4) maksymalna nieprzekraczalna linia zabudowy w odległości 5 m od granicy pasa drogowego.

§ 16. Ustalenia dotyczące podziału nieruchomości, celem wydzielenia działek budowlanych, dla całego obszaru objętego planem:

1) maksymalna ilość wydzielanych działek - 4 sztuki,

2) każda z wydzielanych działek musi mieć bezpośredni dostęp do drogi wewnętrznej, oznaczonej symbolem 3KDW,

3) prowadzenie linii podziałowych w przybliżeniu prostopadle do pasa drogowego drogi wewnętrznej 3KDW,

4) podziały geodezyjne nieruchomości położonych w kwartale 2ZP należy dokonywać w powiązaniu z podziałami nieruchomości położonych w kwartale 1UT; nie przewiduje się wydzielenia samodzielnych działek w kwartale 2ZP,

5) minimalna powierzchnia działki pod usługi turystyczno-wypoczynkowe lub w części pod usługi turystyczno-wypoczynkowe (położonej jednocześnie w kwartałach 1UT i 2ZP) - 1700 m²,

6) minimalna szerokość frontu działki pod usługi turystyczno-wypoczynkowe - 35 m.

Rozdział 4

Ustalenia dotyczące zasad ochrony i kształtowania ładu przestrzennego.

§ 17. 1. Zabudowa winna skalą i formą harmonizować z otoczeniem i krajobrazem.

2. Obowiązuje zakaz wznoszenia wszelkich obiektów budowlanych, których forma jest obca architekturze regionalnej.

3. Zakaz stosowania płaskich dachów.

4. W wykończeniach budynków wyklucza się stosowanie okładzin z tworzyw sztucznych.

5. Zalecane stosowanie tradycyjnych materiałów budowlanych - cegła, kamień, drewno, dachówka.

6. Preferowane pokrycie dachów tradycyjną czerwoną dachówką. Zakaz stosowania innych pokryć dachowych niż dachówka lub materiał ją imitujący w kolorze czerwieni lub brązu.

7. Obowiązuje sytuowanie ogrodzeń w linii rozgraniczającej teren z wyjątkiem omówionym w ust. 8 pkt 1.

8. Obowiązują następujące zasady realizacji ogrodzeń:

1) dopuszcza się miejscowe wycofanie ogrodzenia w głąb terenu działki,

2) ogrodzenie winno spełniać następujące warunki:

a) maksymalna wysokość 1,6 m licząc od poziomu terenu,

b) zaleca się ogrodzenia ażurowe, nawiązujące do zabudowy wiejskiej.

Rozdział 5

Ustalenia dotyczące zasad ochrony środowiska, przyrody i krajobrazu kulturowego.

§ 18. 1. Obowiązuje ochrona i zachowanie elementów podlegających prawnej ochronie w zakresie ochrony środowiska przyrodniczego - Obszar Chronionego Krajobrazu Pojezierza Ełckiego, wprowadzony na podstawie aktów prawnych.

2. Na terenie objętym planem obowiązuje aktualnie rozporządzenie Nr 21 Wojewody Warmińsko-Mazurskiego z dnia 14 kwietnia 2003 r. w sprawie wprowadzenia obszarów chronionego krajobrazu na terenie województwa warmińsko-mazurskiego (Dz. Urz. Województwa Warmińsko-Mazurskiego Nr 52, poz. 725 z dnia 22 kwietnia 2003 r.).

§ 19. 1. Plan przyjmuje następujące kwalifikacje terenów w zakresie ochrony przed hałasem:

1) cały obszar objęty planem należy traktować jako „tereny rekreacyjno-wypoczynkowe poza miastem” w rozumieniu przepisów aktualnej ustawy Prawo ochrony środowiska i przepisów wykonawczych do tej ustawy.

2. Na wyżej wymienionych terenach obowiązują standardy środowiskowe określone w aktualnej ustawie Prawo ochrony środowiska.

§ 20. 1. Na terenie objętym planem obowiązuje utrzymanie wysokich standardów środowiska przyrodniczego, w szczególności czystości wód, powietrza atmosferycznego, gleb.

2. Wprowadza się obowiązek docelowego objęcia obszaru planu zorganizowanym systemem odprowadzania i unieszkodliwiania ścieków, wytwarzanych przez użytkowników oraz wprowadza zakaz odprowadzania w jakikolwiek sposób nieoczyszczonych ścieków do gruntu i wód.

3. Wprowadza się zakaz stosowania żużla do ulepszenia nawierzchni dróg i dojazdów.

4. Obowiązuje zakaz realizacji inwestycji mogących znacząco oddziaływać na środowisko w rozumieniu przepisów z zakresu ochrony środowiska.

5. Wprowadza się zakaz gromadzenia i składowania odpadów. Użytkownicy terenów muszą posiadać zorganizowany sposób gromadzenia odpadów stałych np. w kontenerach z wywozem na wysypisko gminne.

6. Wprowadza się obowiązek objęcia obszaru planu zorganizowanym systemem segregacji i unieszkodliwiania odpadów stałych.

Rozdział 6

Ustalenia dotyczące zasad ochrony dziedzictwa kulturowego i zabytków oraz dóbr kultury współczesnej oraz ustalenia dotyczące granic i sposobów zagospodarowania terenów lub obiektów podlegających ochronie.

§ 21. 1. Teren objęty planem miejscowym nie jest objęty ochroną konserwatorską, nie występują na nim obiekty zabytkowe i obiekty dóbr kultury współczesnej.

2. W przypadku dokonania znalezisk archeologicznych prace budowlane winny być przerwane, a teren udostępniony do ratowniczych badań archeologicznych.

3. W stosunku do gruntów, na których zostały zlokalizowane stanowiska archeologiczne, wojewódzki konserwator zabytków może określić zakres i sposób eksploatacji takich gruntów.

4. Na obszarze objętym planem miejscowym nie występują tereny górnicze, a także narażone na niebezpieczeństwo powodzi oraz zagrożone osuwaniem się mas ziemnych.

Rozdział 7

Ustalenia dotyczące zasad modernizacji, rozbudowy i budowy systemów komunikacji i infrastruktury technicznej.

§ 22. 1. Obsługę komunikacyjną terenu objętego planem projektuje się w oparciu o drogę gminną, oznaczoną działką nr 7/2, położoną poza terenem objętym planem i drogę wewnętrzną, oznaczoną symbolem 3KDW.

2. Potrzeby parkingowe należy zabezpieczyć poprzez realizację miejsc postojowych w kwartale usług turystyczno-wypoczynkowych (1UT) i w kwartale dróg

wewnętrznych (3KDW), stosownie do programu użytkowego, lecz nie mniej niż 1 miejsce postojowe na jeden pokój gościnny (jeden pokój w pensjonacie, jeden pokój do wynajęcia).

3. Zasilanie w energię elektryczną planuje się z istniejących urządzeń elektroenergetycznych na warunkach zarządcy sieci. Linie elektroenergetyczne w granicach planu należy projektować jako podziemne, do poszczególnych działek - w pasie drogowym drogi wewnętrznej, oznaczonej symbolem 3KDW. Celem zasilania w energię elektryczną terenu objętego planem należy wybudować następujące urządzenia elektroenergetyczne:

1) linię kablową nN z ostatniego słupa linii napowietrznej nN stacji transformatorowej Nr 4-173,

2) złącza kablowe.

Ostateczne określenie sposobu zasilania wydzielanych działek nastąpi na etapie określenia przez Zakład Energetyczny warunków przyłączeniowych, po złożeniu przez inwestora stosownego wniosku.

4. Realizację zapotrzebowania na wodę do celów bytowo-gospodarczych i przeciwpożarowych docelowo przewiduje z wodociągu gminnego, zgodnie z warunkami wydanymi przez zarządcę sieci. Średnica projektowanego rurociągu wodociągowego powinna spełniać wymogi przeciwpożarowe. Lokalizacja sieci wodociągowej, służącej obsłudze terenu objętego planem, docelowo planuje się w pasie drogowym drogi wewnętrznej, oznaczonej symbolem 3KDW, ewentualnie w pasie drogowym drogi gminnej, położonej poza granicami planu. Ze względu na brak, w chwili opracowywania planu, w sąsiedztwie terenu objętego planem sieci wodociągowej, stosownie do przepisu art. 42 ust. 4 ustawy Prawo wodne oraz zapisów Studium uwarunkowań i kierunków zagospodarowania przestrzennego Gminy Ełk, dopuszcza się tymczasowe zastosowanie lokalnych ujęć wód podziemnych (studni), z lokalizacją w granicach działek budowlanych i przy zachowaniu obowiązujących przepisów prawa.

5. Odprowadzanie ścieków sanitarnych przewiduje się docelowo do kanalizacji sanitarnej i oczyszczalni ścieków. Ze względu na brak, w chwili opracowywania planu, w sąsiedztwie terenu objętego planem sieci kanalizacji sanitarnej i oczyszczalni ścieków, stosownie do przepisu art. 42 ust. 4 ustawy Prawo wodne oraz zapisów Studium uwarunkowań i kierunków zagospodarowania przestrzennego Gminy Ełk, dopuszcza się tymczasowe zastosowanie szczelnych atestowanych zbiorników na nieczystości ciekłe, przyjmując ich lokalizację zgodnie z obowiązującymi przepisami prawa, w obrębie działek budowlanych. Lokalizacja kolektora kanalizacji sanitarnej, służącego obsłudze terenu objętego planem, w pasie drogowym drogi wewnętrznej, oznaczonej symbolem 3KDW, z lokalizacją ewentualnej przepompowni ścieków w kwartale 1UT.

6. Odprowadzanie wód opadowych zgodnie z obowiązującymi przepisami prawa.

7. Realizację zapotrzebowania na energię ciepłą przewiduje się z indywidualnych źródeł ciepła, funkcjonujących w oparciu o paliwo ekologiczne (nośniki przyjazne środowisku takie jak: olej opałowy, gaz, energia elektryczna, drewno, pompa ciepła, kolektory słoneczne,

itp.), spełniających wymagania określone w przepisach szczególnych; dopuszcza się ogrzewanie kominkowe.

8. Podłączenie do sieci telekomunikacyjnej należy projektować zgodnie z warunkami jej zarządcy. Linie telekomunikacyjne w granicach planu należy projektować jako podziemne z rozproszaniem w drodze wewnętrznej 3KDW.

9. Dopuszcza się budowę innych niż wyżej wymienione sieci infrastruktury technicznej bez konieczności zmiany planu, pod warunkiem braku naruszenia jego ustaleń.

10. Zakłada się, że głównym obiektem odbioru, gromadzenia i utylizacji odpadów stałych będzie wysypisko gminne. Tymczasowe gromadzenie odpadków stałych tylko w wyznaczonym miejscu, zgodnie z wymogami przepisów szczególnych.

11. W granicach planu nie ustala się inwestycji z zakresu infrastruktury technicznej, należące do zadań własnych gminy.

Rozdział 8

Ustalenia dotyczące wymagań wynikających z potrzeb kształtowania przestrzeni publicznych.

§ 23. Na terenie objętym planem nie wyznacza się obszarów przestrzeni publicznej.

Rozdział 9

Ustalenia dotyczące szczegółowych zasad i warunków scalania i podziału nieruchomości objętych planem miejscowym.

§ 24. Ze względu na objęcie planem jednej działki ewidencyjnej nie ustala się warunków scalania i podziałów nieruchomości. Zasady podziału nieruchomości określone są w § 16.

Rozdział 10

Szczegółowe warunki zagospodarowania terenów oraz ograniczenia w ich użytkowaniu, w tym zakaz zabudowy.

§ 25. W celu ochrony krajobrazu wprowadza się zakaz zabudowy terenu lokalnego wzniesienia, w kwartale 2ZP.

Rozdział 11

Ustalenia w zakresie obrony cywilnej.

§ 26. 1. W budynkach pensjonatowych i w budynkach mieszkalnych, posiadających pokoje do wynajęcia, należy przewidzieć ukrycia dla ludności typu II, wykonane przez użytkowników obiektów w okresie podwyższonej gotowości obronnej kraju.

2. W przypadku wymogów prawnych należy opracować aneksy obrony cywilnej.

3. Oświetlenie zewnętrzne (np. dróg, budynków) należy przystosować do wygaszania.

Rozdział 12

Ustalenia dotyczące sposobów i terminów tymczasowego zagospodarowania, urządzania i użytkowania terenów.

§ 27. Teren objęty planem może być wykorzystywany w sposób dotychczasowy do czasu jego zagospodarowania zgodnie z planem.

Rozdział 13

Ustalenia dotyczące stawek procentowych stanowiących podstawę do określenia opłaty, o której mowa w art. 36 ust. 4 ustawy o planowaniu i zagospodarowaniu przestrzennym.

§ 28. Ustala się stawkę procentową służącą naliczeniu jednorazowej opłaty z tytułu wzrostu wartości nieruchomości w związku z uchwaleniem planu w wysokości 3 %.

Rozdział 14

Ustalenia końcowe.

§ 29. Wykonanie niniejszej uchwały powierza się Wójtowi Gminy Elk.

§ 30. Uchwała wchodzi w życie po upływie 30 dni od daty jej ogłoszenia w Dzienniku Urzędowym Województwa Warmińsko-Mazurskiego.

§ 31. Uchwała podlega publikacji na stronie internetowej Gminy Elk.

Przewodniczący Rady Gminy Elk
Dariusz Kordyś

MIEJSCOWY PLAN ZAGOSPODAROWANIA PRZESTRZENNEGO TERENU POŁOŻONEGO WE WSI MAŁKINIE, GMINA ELK OBEJMUJĄCY DZIAŁKĘ OZNACZONĄ NR 29/38 SKALA 1:1000

Województwo : WARMIŃSKO - MAZURSKIE
Powiat : ELCKI
Gmina : 280502_2 - Elk
Obręb : 0023 Małkinie

MAPA SYTUACYJNO - WYSOKOŚCIOWA
Aktualna na dzień 20.01.2005 r.
Skala 1 : 1000

*Wzajemnik do wehwały
RG Elk Nr. XXXV/382/2005
z dn. 31-10-2005r.*

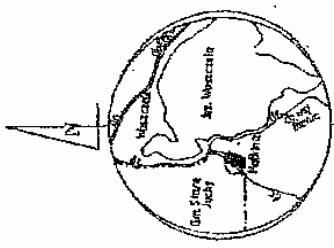
WYRYS ZE STUDIUM UWARUNKOWAŃ
I KIERUNKÓW ZAGOSPODAROWANIA
PRZESTRZENNEGO GMINY ELK, UCHWAŁONEGO
DECYZJĄ NR XXXII/207/2001 RADY GMINY ELK
Z DNIA 30.11.2001 R. Z PÓŻN. ZN.
SKALA 1:25 000



GRANICE TERENU OBIEKTU MIEJSCOWYCH
PLANÓW ZAGOSPODAROWANIA
PRZESTRZENNEGO

Legenda:

- OZNACZENIA:**
- TERENY UŻYTKOWANIA TERENU WYPOCZYNKOWYCH
- TERENY ZIELENI URZĄDZONEJ
- TERENY DRÓG WEWNĘTRZNYCH
- GRANICE LINIE ROZGRANICZAJĄCE
- GRANICA TERENU OBJĘTEGO PLANEM
- LINE ROZGRANICZAJĄCE TERENY O RÓŻNYM SPOSOBIE UŻYTKOWANIA - ŚCIEŻKI OKREŚLONE
- LINE ROZGRANICZAJĄCE TERENY O RÓŻNYM SPOSOBIE UŻYTKOWANIA - FORTLOWANE
- MAKSYMALNA NIEPRZERWALNA LINIA ZABUDOWY
- PROJEKTOWANA LINIA ELEKTROENERGETYCZNA



SKZIC ORIENTACYJNY
Skala 1 : 50 000


GEODEZJA I PROJEKTY ARCHITECTURALNE
"GEOMETR" s.c.
Sędzimir Malborski, Dariusz Kępczyński, Dariusz Uściński
19-300 ELK, ul. Mickiewicza 15
tel (0-87) 610-00-80
NIP 648-10-03-297

Geodezja i Projektowanie
L. K. K. 1102-2/2005
bi. obr. 1102-2/2005
19-300 ELK, ul. Mickiewicza 15
tel. (0-87) 610-00-80
L. K. K. 1102-2/2005
KERG 1102-2/2005

19 - 300 ELK UL. MIKIEWICZEGO 15A/2		DWD - TECHNIK	
tema opracowania			
MIEJSCOWY PLAN ZAGOSPODAROWANIA PRZESTRZENNEGO TERENU POŁOŻONEGO W OBRĘBIE MAŁKINIE, GMINA ELK OBEJMUJĄCY DZIAŁKĘ NR 29/38			
Lokalizacja: MAŁKINIE GMINA ELK			
ZESPÓŁ AUTORSKI	PODPIS		
URBANISTYKA	mgr inż. Dariusz Tomaszewicz		
OGRODNIKA	mgr inż. Hanna Stępaniak		
ŚRODOWISKA	mgr inż. Ryszard Bryzwicki		
ELEKTROENERGETYKA	mgr inż. Ryszard Bryzwicki		

Ministerstwo stwierdza, że na działce nr 29/38 w obrębie Malborka gmina Elk występuje (niezależnie od wydzielenia) teren objęty uchwałą nr 1028/03 podjętą w dniu 17 maja 1999 r. art. 15. ust. 1 ustawy z dnia 17 maja 1999 r. Prawo geod. art. 16 i na podstawie art. 16. ust. 1 pkt 13a pozostaje w całości (na d. nr 20) podlegającemu zastawieniu

Elk, data 29.08.2005



Geodeta Pawliński



PLAN ZOSTAŁ WYŁOŻONY DO PUBLICZNEGO WGLĄDU
W DZIAŁCE NR 29/38
PLAN ZOSTAŁ ZAMIERZONY
UCHWAŁĄ DASY GMINY ELK NR
XXXII/207/2001 Z DNIA
30.11.2001 R. W OBRĘBIE
0023 MAŁKINIE - MAZURSKIEGO
POZ.

Załącznik Nr 2
do uchwały Nr XXXV/332/05
Rady Gminy Ełk
z dnia 31 października 2005 r.

1. Miejscowy plan zagospodarowania przestrzennego terenu położonego we wsi Małkinie, Gmina Ełk, obejmującego działkę oznaczoną nr 29/38, jest zgodny z ustaleniami Studium uwarunkowań i kierunków zagospodarowania przestrzennego Gminy Ełk, uchwalonym uchwałą Nr XXXII/207/01 Rady Gminy Ełk z dnia 30 listopada 2001 roku z późn. zm.

2. W okresie wyłożenia do publicznego wglądu projektu miejscowego planu zagospodarowania przestrzennego terenu położonego we wsi Małkinie, Gmina Ełk, obejmującego działkę oznaczoną nr 29/38 (tj. od dnia 29.08.2005 r. do dnia 26.09.2005 r.) oraz w

terminie do dnia 11.10.2005 r. (15 dni po dni po okresie wyłożenia do publicznego wglądu), nie wniesiono uwag do ustaleń przyjętych w ww. projekcie planu.

3. Miejscowy plan zagospodarowania przestrzennego terenu położonego we wsi Małkinie, Gmina Ełk, obejmującego działkę oznaczoną nr 29/38, nie zawiera zapisów o realizacji inwestycji z zakresu infrastruktury technicznej, które należą do zadań własnych Gminy Ełk, stąd też nie wystąpi ich finansowanie zgodnie z przepisami ustawy o finansach publicznych.

2107

UCHWAŁA Nr XXXV/336/05

Rady Gminy Ełk

z dnia 31 października 2005 r.

w sprawie ustalenia regulaminu korzystania z gminnych obiektów użyteczności publicznej - hali sportowej w Nowej Wsi Ełckiej i hali sportowej w Stradunach.

Na podstawie art. 40 ust. 2 pkt 4 ustawy z dnia 8 marca 1990 r. o samorządzie gminnym (tj. Dz. U. z 2001 r. Nr 142, poz. 1591, ze zm. Dz. U. z 2002 r. Nr 23, poz. 220, Nr 62, poz. 558, Nr 113, poz. 984, Nr 153, poz. 1271 i Nr 214, poz. 1806; z 2003 r. Nr 80, poz. 717 i Nr 162, poz. 1568; z 2004 r. Nr 102, poz. 1055 i Nr 116, poz. 1203) Rada Gminy Ełk uchwala, co następuje:

§ 1. Ustala się regulamin korzystania z gminnego obiektu użyteczności publicznej - hali sportowej w Nowej Wsi Ełckiej, stanowiący załącznik nr 1 do uchwały.

§ 2. Ustala się regulamin korzystania z gminnego obiektu użyteczności publicznej - hali sportowej w Stradunach stanowiący załącznik nr 2 do uchwały.

§ 3. Wykonanie uchwały powierza się Wójtowi Gminy Ełk.

§ 4. Uchwała wchodzi w życie po 14 dniach od opublikowania w Dzienniku Urzędowym Województwa Warmińsko-Mazurskiego.

Przewodniczący Rady Gminy Ełk
Dariusz Kordyś

Załącznik Nr 1
do uchwały Nr XXXV/336/05
Rady Gminy Ełk
z dnia 31 października 2005 r.

REGULAMIN HALI SPORTOWEJ W NOWEJ WSI EŁCKIEJ.

Regulamin hali sportowej w Nowej Wsi Ełckiej, zwany dalej "regulaminem", określa zasady korzystania z hali, urządzeń i pomieszczeń hali sportowej, położonej w Nowej Wsi Ełckiej przy ul. Ełckiej 18, zwanej dalej "halą sportową" i obowiązuje na całym jej terenie.

§ 1. 1. Hala sportowa służy do przeprowadzania zajęć i rozgrywek sportowych oraz innych imprez rekreacyjno-sportowych i kulturalnych.

2. Hala nie jest powszechnie dostępna. Zajęcia w hali odbywają się wg wcześniej ustalonego harmonogramu tygodniowego bądź miesięcznego.

3. Do dyspozycji uczestników zajęć i innych form określonych w § 1 pkt 1 oddaje się szatnie oraz toalety.

§ 2. 1. Za korzystanie z hali sportowej pobierane są opłaty zgodnie z obowiązującym cennikiem.

2. Opłaty za korzystanie z hali sportowej, wysokość bonifikat, ustala Wójt Gminy Ełk w drodze zarządzenia na wniosek Dyrektora Szkoły.

3. Zwalnia się z opłat:

- 1) zorganizowane grupy dzieci i młodzieży do lat 16 z terenu Gminy Elk po opieką trenera lub instruktora,
- 2) uczestników gminnych turniejów i zawodów organizowanych pod patronatem Gminy Elk.

4. Umowy zawierane w przedmiocie wykorzystania hali muszą być zgodne z powszechnie obowiązującym prawem.

§ 3. 1. Z hali sportowej mogą korzystać:

- 1) dzieci i młodzież szkolna pod nadzorem nauczyciela lub w przypadku innych zajęć pod nadzorem pełnoletniego opiekuna,
- 2) kluby i sekcje sportowe pod nadzorem instruktora lub trenera,
- 3) zakłady pracy, instytucje, organizacje,
- 4) osoby fizyczne,
- 5) osoby uczestniczące oraz kibice wyłącznie podczas organizowanych imprez sportowych, z udziałem publiczności.

2. Przebywać na hali sportowej oraz korzystać z urządzeń hali mogą tylko osoby mające zajęcia sportowe lub uczestniczące w imprezach sportowych.

§ 4. 1. Korzystający z hali sportowej zobowiązani są używać strojów sportowych oraz obuwia sportowego.

2. Osoby korzystające z obiektu oraz prowadzące zajęcia zobowiązuje się do:

- 1) punktualnego rozpoczęcia i kończenia zajęć,
- 2) utrzymania czystości w obiekcie,
- 3) zabezpieczenia mienia wartościowego we własnym zakresie,
- 4) przestrzegania przepisów bhp, ppoż., ewakuacyjnych, porządkowych,
- 5) niezwłocznego opuszczenia hali po zakończeniu zajęć.

3. Nauczyciele, trenerzy, instruktorzy i inne osoby upoważnione do prowadzenia zajęć, zobowiązani są do kontrolowania czystości obuwia sportowego uczestników zajęć.

4. O wszystkich uszkodzeniach sprzętu, wyposażenia, urządzeń oraz występujących zagrożeniach należy natychmiast powiadomić obsługę obiektu.

5. Obowiązuje zakaz korzystania z uszkodzonego sprzętu oraz wyposażenia grożącego wypadkiem.

6. Za bezpieczeństwo uczestników zajęć odpowiedzialność prawną ponosi osoba organizująca

zajęcia (nauczyciel, opiekun, trener, instruktor). Obowiązkiem tej osoby jest każdorazowe sprawdzenie przed zajęciami pomieszczeń hali pod względem bezpieczeństwa.

7. Za bezpieczeństwo uczestników oraz kibiców podczas imprez sportowych z udziałem publiczności odpowiada organizator imprezy sportowej.

§ 5. 1. Każdy, kto przebywa w obiekcie hali powinien zachowywać się tak, aby nie szkodził i nie zagrażał innym.

2. Podczas rozgrywek oraz imprez sportowych uczestnicy i widzowie zobowiązani są stosować się do zarządzeń porządkowych organizatora imprezy.

3. Wszelkie wejścia i wyjścia oraz drogi ewakuacyjne muszą być utrzymane w stanie wolnym.

§ 6. 1. Zabrania się wnoszenia na hale sportową przedmiotów:

- 1) broni wszelkiego rodzaju lub innych niebezpiecznych przedmiotów,
- 2) materiałów wybuchowych, fajerwerków wyrobów pirotechnicznych, materiałów grożących pożarem,
- 3) środków odurzających lub substancji psychotropowych,
- 4) butelek, puszek, kubków, itp. wykonanych z kruchego, pękającego bądź twardego materiału,
- 5) napojów alkoholowych.

2. Ponadto zakazuje się:

- 1) wstępu osobom w stanie wskazującym na spożycie alkoholu lub użycie wszelkiego rodzaju środków odurzających,
- 2) wchodzenia na obszary, które nie są dopuszczalne dla widzów (szatnie, pomieszczenia służbowe itp.),
- 3) rzucania wszelkich przedmiotów,
- 4) rozniecania ognia,
- 5) spożywania alkoholu oraz palenia tytoniu,
- 6) niszczenia wszelkiego rodzaju sprzętu,
- 7) zaśmiecania obiektu hali i terenu przyległego.

§ 7. Korzystający i przebywający na terenie hali sportowej winni zastosować się do zaleceń zawartych w niniejszym regulaminie.

§ 8. Za wszelkie zniszczenia wynikłe z przyczyn niewłaściwego korzystania z hali sportowej, urządzeń, sprzętu, itp. obciążony będzie korzystający lub przebywający w hali, powodujący zniszczenie.

Załącznik Nr 2
do uchwały Nr XXXV/336/05
Rady Gminy Ełk
z dnia 31 października 2005 r.

REGULAMIN HALI SPORTOWEJ W STRADUNACH.

Regulamin hali sportowej w Stradunach, zwany dalej "regulaminem", określa zasady korzystania z hali, urządzeń i pomieszczeń hali sportowej, położonej w Stradunach przy Zespole Szkół Samorządowych, zwanej dalej "halą sportową" i obowiązuje na całym jej terenie.

§ 1. 1. Hala sportowa służy do przeprowadzania zajęć i rozgrywek sportowych oraz innych imprez rekreacyjno-sportowych i kulturalnych.

2. Hala nie jest powszechnie dostępna. Zajęcia w hali odbywają się wg wcześniej ustalonego harmonogramu tygodniowego bądź miesięcznego.

3. Do dyspozycji uczestników zajęć i innych form określonych w § 1 pkt 1 oddaje się szatnie oraz toalety.

§ 2. 1. Za korzystanie z hali sportowej pobierane są opłaty zgodnie z obowiązującym cennikiem.

2. Opłaty za korzystanie z hali sportowej, wysokość bonifikat, ustala Wójt Gminy Ełk w drodze zarządzenia na wniosek Dyrektora Szkoły.

3. Zwalnia się z opłat:

- 1) zorganizowane grupy dzieci i młodzieży do lat 16 z terenu Gminy Ełk po opieką trenera lub instruktora,
- 2) uczestników gminnych turniejów i zawodów organizowanych pod patronatem Gminy Ełk.

4. Umowy zawierane w przedmiocie wykorzystania hali muszą być zgodne z powszechnie obowiązującym prawem.

§ 3. 1. Z hali sportowej mogą korzystać:

- 1) dzieci i młodzież szkolna pod nadzorem nauczyciela lub w przypadku innych zajęć pod nadzorem pełnoletniego opiekuna,
- 2) kluby i sekcje sportowe pod nadzorem instruktora lub trenera,
- 3) zakłady pracy, instytucje, organizacje,
- 4) osoby fizyczne,
- 5) osoby uczestniczące oraz kibice wyłącznie podczas organizowanych imprez sportowych, z udziałem publiczności.

2. Przebywać na hali sportowej oraz korzystać z urządzeń hali mogą tylko osoby mające zajęcia sportowe lub uczestniczące w imprezach sportowych.

§ 4. 1. Korzystający z hali sportowej zobowiązani są używać strojów sportowych oraz obuwia sportowego.

2. Osoby korzystające z obiektu oraz prowadzące zajęcia zobowiązuje się do:

- 1) punktualnego rozpoczynania i kończenia zajęć,
- 2) utrzymania czystości w obiekcie,
- 3) zabezpieczenia mienia wartościowego we własnym zakresie,
- 4) przestrzegania przepisów bhp, ppoż., ewakuacyjnych, porządkowych,
- 5) niezwłocznego opuszczenia hali po zakończeniu zajęć.

3. Nauczyciele, trenerzy, instruktorzy i inne osoby upoważnione do prowadzenia zajęć, zobowiązani są do kontrolowania czystości obuwia sportowego uczestników zajęć.

4. O wszystkich uszkodzeniach sprzętu, wyposażenia, urządzeń oraz występujących zagrożeniach należy natychmiast powiadomić obsługę obiektu.

5. Obowiązuje zakaz korzystania z uszkodzonego sprzętu oraz wyposażenia grożącego wypadkiem.

6. Za bezpieczeństwo uczestników zajęć odpowiedzialność prawną ponosi osoba organizująca zajęcia (nauczyciel, opiekun, trener, instruktor). Obowiązkiem tej osoby jest każdorazowe sprawdzenie przed zajęciami pomieszczeń hali pod względem bezpieczeństwa.

7. Za bezpieczeństwo uczestników oraz kibiców podczas imprez sportowych z udziałem publiczności odpowiada organizator imprezy sportowej.

§ 5. 1. Każdy, kto przebywa w obiekcie hali powinien zachowywać się tak, aby nie szkodził i nie zagrażał innym.

2. Podczas rozgrywek oraz imprez sportowych uczestnicy i widzowie zobowiązani są stosować się do zarządzeń porządkowych organizatora imprezy.

3. Wszelkie wejścia i wyjścia oraz drogi ewakuacyjne muszą być utrzymane w stanie wolnym.

§ 6. 1. Zabrania się wnoszenia na halę sportową przedmiotów:

- 1) broni wszelkiego rodzaju lub innych niebezpiecznych przedmiotów,
- 2) materiałów wybuchowych, fajerwerków, wyrobów pirotechnicznych, materiałów grożących pożarem,
- 3) środków odurzających lub substancji psychotropowych,
- 4) butelek, puszek, kubków, itp. wykonanych z kruchego, pękającego bądź twardego materiału,
- 5) napojów alkoholowych.

2. Ponadto zakazuje się:
- 1) wstępu osobom w stanie wskazującym na spożycie alkoholu lub użycie wszelkiego rodzaju środków odurzających,
 - 2) wchodzenia na obszary, które nie są dopuszczalne dla widzów (szatnie, pomieszczenia służbowe itp.),
 - 3) rzucania wszelkich przedmiotów,
 - 4) rozniecania ognia,
 - 5) spożywania alkoholu oraz palenia tytoniu,

- 6) niszczenia wszelkiego rodzaju sprzętu,
- 7) zaśmiecania obiektu hali i terenu przyległego.

§ 7. Korzystający i przebywający na terenie hali sportowej winni zastosować się do zaleceń zawartych w niniejszym regulaminie.

§ 8. Za wszelkie zniszczenia wynikłe z przyczyn niewłaściwego korzystania z hali sportowej, urządzeń, sprzętu, itp. obciążony będzie korzystający lub przebywający w hali, powodujący zniszczenie.

2108

UCHWAŁA Nr XXVI/123/05 Rady Miejskiej w Bisztynku z dnia 4 listopada 2005 r.

zmieniająca uchwałę w sprawie uchwalenia statutu Miejskiego Ośrodka Pomocy Społecznej w Bisztynku.

Na podstawie art. 18 ust. 2 pkt 15 i art. 40 ust. 2 pkt 2 ustawy z dnia 8 marca 1990 roku o samorządzie gminnym (Dz. U. z 2001 r. Nr 142, poz. 1591, z 2002 r. Nr 23, poz. 220, Nr 62, poz. 558, Nr 113, poz. 984, Nr 153, poz. 1271 i Nr 214, poz. 1806, z 2003 r. Nr 80, poz. 717 i Nr 162, poz. 1568 oraz z 2004 r. Nr 102, poz. 1055 i Nr 116, poz. 1203) oraz art. 17 ust. 1 ustawy z dnia 22 kwietnia 2005 r. o postępowaniu wobec dłużników alimentacyjnych oraz zaliczce alimentacyjnej (Dz. U. Nr 86, poz. 732) Rada Miejska w Bisztynku uchwala, co następuje:

§ 1. W statucie Miejskiego Ośrodka Pomocy Społecznej w Bisztynku, stanowiącym załącznik do uchwały nr XVIII/81/04 Rady Miejskiej w Bisztynku z dnia 28 września 2004 r. w sprawie uchwalenia statutu Miejskiego Ośrodka Pomocy Społecznej w Bisztynku, zmienionym uchwałą Nr XXI/103/05 z dnia 21 lutego 2005 r. wprowadza się następujące zmiany:

- 1) § 2 pkt 4 otrzymuje brzmienie:
„ustawy z dnia 28 listopada 2003 r. o świadczeniach rodzinnych (Dz. U. Nr 228, poz. 2255 z późn. zm.) i ustawy z dnia 22 kwietnia 2005 r. o postępowaniu wobec dłużników alimentacyjnych oraz zaliczce alimentacyjnej (Dz. U. Nr 86, poz. 732),

- 2) w § 7 ust. 1 kropkę na końcu zastępuje się przecinkiem i dodaje zapis „a także w zakresie postępowania wobec dłużników alimentacyjnych i zaliczki alimentacyjnej zgodnie z ustawą z dnia 22 kwietnia 2005 r.,

- 3) § 14 ust. 1 otrzymuje brzmienie:
„Kierownik Ośrodka wydaje decyzje administracyjne w indywidualnych sprawach z zakresu pomocy społecznej należących do właściwości gminy, dodatków mieszkaniowych, świadczeń rodzinnych i zaliczki alimentacyjnej na podstawie upoważnienia udzielonego przez Burmistrza.”.

§ 2. Wykonanie uchwały powierza się Burmistrzowi.

§ 3. Uchwała wchodzi w życie po upływie 14 dni od dnia ogłoszenia w Dzienniku Urzędowym Województwa Warmińsko-Mazurskiego i podlega wywieszeniu na tablicy ogłoszeń w Urzędzie Gminy i Miasta w Bisztynku.

Przewodniczący Rady
Zbigniew Filipczyk

2109

UCHWAŁA Nr XXVI/125/05
Rady Miejskiej w Bisztynku
z dnia 4 listopada 2005 r.

w sprawie wyrażenia zgody na udzielenie bonifikaty z tytułu przekształcenia prawa użytkowania wieczystego w prawo własności nieruchomości oraz ustalenia umownej stawki oprocentowania od tych opłat.

Na podstawie art. 68 ust. 1 i art. 70 ust. 2 i 4 ustawy z dnia 21 sierpnia 1997 r. o gospodarce nieruchomościami (Dz. U. z 2004 r. Nr 261, poz. 2603, Nr 281, poz. 2782, Dz. U. z 2005 r. Nr 130, poz. 1087) w związku z art. 4 ustawy z dnia 29 lipca 2005 r. o przekształceniu prawa użytkowania wieczystego w prawo własności nieruchomości (Dz. U. Nr 175, poz. 1459) Rada Miejska w Bisztynku uchwala, co następuje:

§ 1. Wyraża się zgodę na udzielenie bonifikaty w wysokości 75 % z tytułu przekształcenia prawa użytkowania wieczystego w prawo własności nieruchomości zabudowanych na cele mieszkaniowe lub zabudowanych garażami albo przeznaczonych pod tego rodzaju zabudowę oraz nieruchomości rolnych.

§ 2. Ustala się umowną stawkę oprocentowania rozłożonej na raty nie spłaconej części opłaty za przekształcenie prawa użytkowania wieczystego w prawo własności w wysokości 3 % w stosunku rocznym.

§ 3. Wykonanie uchwały powierza się Burmistrzowi.

§ 4. Traci moc uchwała Nr XXV/156/01 Rady Miejskiej w Bisztynku z dnia 30 listopada 2001 r. w sprawie wyrażenia zgody na udzielenie bonifikaty od opłaty za przekształcenie prawa użytkowania wieczystego w prawo własności przysługującego osobom fizycznym oraz ustalenia umownej stawki oprocentowania od tych opłat.

§ 5. Uchwała wchodzi w życie po upływie 14 dni od dnia ogłoszenia w Dzienniku Urzędowym Województwa Warmińsko-Mazurskiego i podlega wywieszeniu na tablicy ogłoszeń w Urzędzie Gminy i Miasta w Bisztynku.

Przewodniczący Rady
Zbigniew Filipczyk

2110

UCHWAŁA Nr XLI/254/05
Rady Miejskiej w Barczewie
z dnia 7 listopada 2005 r.

w sprawie zmiany uchwały Nr XXXIII/216/05 Rady Miejskiej w Barczewie z dnia 30 marca 2005 r. w sprawie ustalenia regulaminu udzielania pomocy materialnej o charakterze socjalnym dla uczniów zamieszkałych na terenie gminy Barczewo (Dz. Urz. Woj. Warm. - Maz. z 2005 r. Nr 46, poz. 661, Nr 80, poz. 1110).

Na podstawie art. 90f ustawy z dnia 7 września 1991 r. o systemie oświaty (Dz. U. z 2004 r. Nr 256, poz. 2572, Nr 273, poz. 2703 i Nr 281, poz. 2781) Rada Miejska w Barczewie uchwala, co następuje:

§ 1. W uchwale Nr XXXIII/216/05 Rady Miejskiej w Barczewie z dnia 30 maja 2005 r. zmienionej uchwałą Nr XXXV/228/05 Rady Miejskiej w Barczewie z dnia 23 maja 2005 r. wprowadza się następujące zmiany:

1) w § 5 dodaje się pkt 3 w brzmieniu: „3) W szczególnie uzasadnionych przypadkach, na prośbę wnioskodawcy, pomoc rzeczowa o charakterze edukacyjnym przeznaczona dla uczniów szkół podstawowych i gimnazjów może być udzielana w formie świadczenia pieniężnego”,

2) w § 7 ust. 2 zmienia się okres pobierania stypendium i zastępuje się słowa w poz. 1 tabeli z „5 miesięcy” na „9 miesięcy”, w poz. 2 tabeli z „3 miesiące” na „6 miesięcy”, w poz. 3 z „1 miesiąc” na „4 miesiące”,

3) w § 9 ust. 2 dodaje zdanie drugie w brzmieniu: „W szczególnych sytuacjach tj. zakup za drobną kwotę lub zakup na targowisku, dopuszczalne jest udokumentowanie wydatków paragonem lub pisemnym oświadczeniem”.

§ 2. Uchwała wchodzi w życie po upływie 14 dni od dnia ogłoszenia w Dzienniku Urzędowym Województwa Warmińsko-Mazurskiego.

Przewodnicząca Rady Miejskiej
Halina Bronka

2111

UCHWAŁA Nr XLI/255/05 Rady Miejskiej w Barczewie z dnia 7 listopada 2005 r.

w sprawie określenia liczby nowych licencji na wykonywanie transportu drogowego taksówką przeznaczonych do wydania w 2006 roku.

Na podstawie art. 6 ust. 6 ustawy z dnia 6 września 2001 r. o transporcie drogowym (jednolity tekst z 2004 r. Dz. U. Nr 204, poz. 2088 i Nr 273, poz. 2703 oraz z 2005 r. Nr 141, poz. 1184, Nr 155, poz. 1297, Nr 163, poz. 1362, Nr 172, poz. 1440 i Nr 180, poz. 1494) oraz art. 40 ust. 1 i art. 41 ust. 1 ustawy z dnia 8 marca 1990 r. o samorządzie gminnym (jednolity tekst z 2001 r. Dz. U. Nr 142, poz. 1591 oraz z 2002 r. Nr 23, poz. 220, Nr 62, poz. 558, Nr 113, poz. 984, Nr 214, poz. 1806 i Nr 153, poz. 1271 oraz z 2003 r. Nr 80, poz. 717, Nr 162, poz. 1568 oraz z 2004 r. Nr 102, poz. 1055, Nr 116, poz. 1203 oraz z 2005 r. Nr 172, poz. 1441 i Nr 175, poz. 1457) Rada Miejska uchwala, co następuje:

§ 1. Po uprzednim zasięgnięciu opinii Warmińsko-Mazurskiego Zrzeszenia Transportu w Olsztynie oraz

Federacji Konsumentów w Olsztynie ustala się na rok 2006 limit ośmiu licencji na wykonywanie transportu drogowego taksówką.

§ 2. Wykonanie uchwały powierza się Burmistrzowi Barczewa.

§ 3. Uchwała wchodzi w życie po upływie 14 dni od dnia ogłoszenia w Dzienniku Urzędowym Województwa Warmińsko-Mazurskiego.

Przewodnicząca Rady Miejskiej
Halina Bronka

2112

UCHWAŁA Nr XLI/256/05 Rady Miejskiej w Barczewie z dnia 7 listopada 2005 r.

w sprawie zmiany uchwały Nr XI/90/03 Rady Miejskiej w Barczewie z dnia 11 lipca 2003 r. w sprawie określenia zasad stosowania bonifikat przy bezprzetargowej sprzedaży lokali mieszkalnych i stosowania umownych stawek oprocentowania.

Na podstawie art. 68 ust. 1 pkt 7 i art. 70 ust. 4 ustawy z dnia 21 sierpnia 1997 r. o gospodarce nieruchomościami (tekst jednolity Dz. U. Nr 261, poz. 2603 z 2004 r. z późniejszymi zmianami) Rada Miejska w Barczewie uchwala, co następuje:

§ 1. W § 1 uchwały Nr XI/90/03 Rady Miejskiej w Barczewie z dnia 11 lipca 2003 r. w sprawie określenia zasad stosowania bonifikat przy bezprzetargowej sprzedaży lokali mieszkalnych i stosowania umownych stawek oprocentowania dotychczasową treść oznacza się jako ust. 1 i dodaje się ust. 2 w brzmieniu:

„Lokale mieszkalne mogą być przedmiotem zbycia na rzecz ich najemców z bonifikatą w wysokości określonej w ust. 1, nie wcześniej niż po upływie 10 lat licząc od dnia

oddania do użytkowania nowo wybudowanego budynku. Powyższe zasady stosuje się także w przypadku sprzedaży lokalu mieszkalnego na rzecz najemcy, jeżeli przebudowa lub remont tego lokalu przeprowadzony został ze środków Gminy”.

§ 2. Wykonanie uchwały powierza się Burmistrzowi Barczewa.

§ 3. Uchwała wchodzi w życie po upływie 14 dni od daty ogłoszenia w Dzienniku Urzędowym Województwa Warmińsko-Mazurskiego.

Przewodnicząca Rady Miejskiej
Halina Bronka

2113

UCHWAŁA Nr XXVIII/262/05

Rady Gminy Gietrzwałd

z dnia 10 listopada 2005 r.

w sprawie zmiany Statutu Gminy Gietrzwałd.

Na podstawie art. 18 ust. 2 pkt 1 i art. 22 ustawy z dnia 8 marca 1990 r. o samorządzie gminnym (Dz. U. z 2001 r. Nr 142, poz. 1591, zm. Dz. U. z 2002 r. Nr 23, poz. 220, Nr 62, poz. 558; Nr 113, poz. 984; Nr 214, poz. 1806, Nr 153, poz. 1271 z 2003 r. Dz. U. Nr 80, poz. 717, Nr 162, poz. 1568, z 2004 r. Dz. U. Nr 116, poz. 1203, z 2005 r. Nr 172, poz. 1441) Rada Gminy Gietrzwałd uchwala, co następuje:

§ 1. Załącznik Nr 6 do Statutu Gminy Gietrzwałd otrzymuje brzmienie:

Wykaz jednostek organizacyjnych gminy.

I. Jednostki budżetowe:

1. Urząd Gminy w Gietrzwałdzie,
2. Gimnazjum Gminne w Gietrzwałdzie,
3. Zespół Szkolno-Przedszkolny w Biesalu,

4. Zespół Szkolno-Przedszkolny w Gietrzwałdzie,

5. Zespół Szkolno-Przedszkolny w Sząbruku.

II. Zakłady budżetowe:

1. Zakład Gospodarki Komunalnej w Gietrzwałdzie.

III. Osoby prawne:

1. Gminny Ośrodek Kultury w Gietrzwałdzie (instytucja kultury).

§ 2. Wykonanie uchwały powierza się Wójtowi.

§ 3. Uchwała wchodzi w życie po upływie 14 dni od dnia ogłoszenia w Dzienniku Urzędowym Województwa Warmińsko-Mazurskiego.

Przewodniczący Rady
Irena Sieklucka

2114

UCHWAŁA Nr XXVIII/267/05

Rady Gminy Gietrzwałd

z dnia 10 listopada 2005 r.

w sprawie wyrażenia zgody na udzielenie bonifikaty od opłaty za przekształcenie prawa użytkowania wieczystego w prawo własności nieruchomości wykorzystywanych lub przeznaczonych na cele mieszkaniowe.

Na podstawie art. 18 ust. 2 pkt 15 ustawy z dnia 8 marca 1990 r. o samorządzie gminnym (Dz. U. z 2001 r. Nr 142, poz. 1591, zm. Dz. U. z 2002 r. Nr 23, poz. 220, Nr 62, poz. 558; Nr 113, poz. 984; Nr 214, poz. 1806, Nr 153, poz. 1271 z 2003 r. Dz. U. Nr 80, poz. 717, Nr 162, poz. 1568, z 2004 r. Dz. U. Nr 116, poz. 1203, z 2005 r. Nr 172, poz. 1441) oraz art. 4 ust. 2 ustawy z dnia 29 lipca 2005 r. o przekształceniu prawa użytkowania wieczystego w prawo własności nieruchomości (Dz. U. Nr 175, poz. 1459) w zw. z art. 68 ust. 1 pkt 1 ustawy z dnia 21 sierpnia 1997 r. o gospodarce nieruchomościami (Dz. U. z 2004 r. Nr 261, poz. 2603, zm. z 2004 r. Nr 281, poz. 2782, z 2005 r. Nr 130, poz. 1087, Nr 169, poz. 1420 i Nr 175, poz. 1459) Rada Gminy Gietrzwałd uchwala, co następuje:

§ 1. Wyraża się zgodę na udzielenie bonifikaty od opłaty z tytułu przekształcenia prawa użytkowania

wieczystego przysługującego osobom fizycznym w prawo własności nieruchomości, które są wykorzystywane lub przeznaczone na cele mieszkaniowe, w wysokości 50 % opłaty.

§ 2. Wykonanie uchwały powierza się Wójtowi Gminy.

§ 3. Traci moc uchwała Nr XXX/359/02 z dnia 25 kwietnia 2002 r.

§ 4. Uchwała wchodzi w życie po upływie 14 dni od dnia ogłoszenia w Dzienniku Urzędowym Województwa Warmińsko-Mazurskiego.

Przewodniczący Rady
Irena Sieklucka

2115

UCHWAŁA Nr XXXVII/206/05

Rady Gminy Kętrzyn

z dnia 23 listopada 2005 r.

w sprawie zmiany uchwały Nr XXX/182/05 Rady Gminy Kętrzyn z dnia 30 marca 2005 r. w sprawie uchwalenia regulaminu udzielania pomocy materialnej o charakterze socjalnym dla uczniów zamieszkałych na terenie Gminy Kętrzyn.

Na podstawie art. 18 ust. 2 pkt 15 ustawy z dnia 8 marca 1990 roku o samorządzie gminnym (jednolity tekst z 2001 r. Dz. U. Nr 142, poz. 1591 z 2002 r. Nr 23, poz. 220, Nr 62, poz. 558, Nr 113, poz. 984, Nr 153, poz. 1271, Nr 214, poz. 1806, z 2003 r. Nr 80, poz. 717, Nr 162, poz. 1568, z 2004 r. Nr 102, poz. 1055, Nr 116, poz. 1203, Nr 167, poz. 1759) oraz art. 90f ustawy z dnia 7 września 1991 roku o systemie oświaty (tekst jedn. Dz. U. z 2004 r. Nr 256, poz. 2572, zmieniony Dz. U. z 2004 r. Nr 273, poz. 2703) Rada Gminy Kętrzyn uchwała, co następuje:

§ 1. W regulaminie udzielania pomocy materialnej o charakterze socjalnym dla uczniów zamieszkałych na terenie Gminy Kętrzyn, stanowiącym załącznik nr 1 do uchwały Nr XXX/182/05 z dnia 30 marca 2005 roku wprowadza się następujące zmiany:

1. Skreśla się § 7 regulaminu.

2. § 7 regulaminu otrzymuje brzmienie:

1) „Środki na stypendia mogą być wydatkowane w formie odpłatności lub refundacji na podstawie wystawionej Gminie Kętrzyn albo szkole faktury lub imiennego rachunku wystawionego na ucznia lub jego opiekuna prawnego przez podmiot sprzedający lub świadczący usługi edukacyjne.

2) przed przedstawieniem Gminie, faktury powinny być opisane przez wychowawców klas i potwierdzone przez dyrektorów szkół - o ile dany uczeń uczęszcza do szkoły podstawowej lub gimnazjum na terenie Gminy Kętrzyn.

3) faktury powinny zostać przedstawione w terminie do 3 miesięcy od dnia ich wystawienia. W wypadku przyznania stypendium na okres od września do grudnia faktury muszą być złożone do dnia 10 grudnia danego roku.

4) w szczególnie uzasadnionych przypadkach stypendium może być wypłacane w formie pieniężnej po złożeniu oświadczenia, że zostanie ono wykorzystane na cele edukacyjne.

5) stypendia w formie pieniężnej wypłacane będą w kasie Urzędu Gminy Kętrzyn, ul. Kościuszki 2 lub przelewane na wskazane przez wnioskodawcę konto bankowe”.

§ 2. Wykonanie uchwały powierza się Wójtowi Gminy Kętrzyn.

§ 3. Uchwała wchodzi w życie po upływie 14 dni od dnia ogłoszenia w Dzienniku Urzędowym Województwa Warmińsko-Mazurskiego.

Przewodniczący Rady Gminy
Władysław Duda

2116

UCHWAŁA Nr XXXIII/297/05

Rady Miejskiej w Szczytnie

z dnia 23 listopada 2005 r.

w sprawie zatwierdzenia „Regulaminu przyznawania nauczycielom dodatków za wysługę lat, funkcyjnego, motywacyjnego, za warunki pracy oraz sposobu obliczania wynagrodzenia za godziny nadwymiarowe i za godziny doraźnych zastępstw oraz przyznawania nagród i innych świadczeń wynikających ze stosunku pracy”.

Na podstawie art. 18 ust. 2 pkt 15 ustawy z dnia 8 marca 1990 r. o samorządzie gminnym (Dz. U. z 2001 r. Nr 142, poz. 1591, z 2002 r. Nr 23, poz. 220, Nr 62, poz. 558, Nr 113, poz. 984, Nr 153, poz. 1271 i Nr 214, poz. 1806, z 2003 r. Nr 80, poz. 717 i Nr 162, poz. 1568, z 2004 r. Nr 116, poz. 1203 oraz z 2005 r. Nr 172, poz. 1441) oraz art. 30 ust. 6 ustawy z dnia 26 stycznia 1982 r. Karta Nauczyciela (Dz. U. z 2003 r. Nr 118, poz. 1112, Nr 137, poz. 1304, Nr 203, poz. 1966, Nr 213, poz. 2081 i Nr

228, poz. 2258, z 2004 r. Nr 96, poz. 959 i Nr 179, poz. 1845 oraz z 2005 r. Nr 10, poz. 71, Nr 167, poz. 1397, Nr 179, poz. 1487, Nr 181, poz. 1526) Rada Miejska w Szczytnie uchwała, co następuje:

§ 1. Zatwierdza się „Regulamin przyznawania nauczycielom dodatków za wysługę lat, funkcyjnego, motywacyjnego, za warunki pracy oraz sposobu obliczania wynagrodzenia za godziny nadwymiarowe i

za godziny doraźnych zastępstw oraz przyznawania nagród i innych świadczeń wynikających ze stosunku pracy" stanowiący załącznik do niniejszej uchwały.

§ 2. Wykonanie uchwały powierza się Burmistrzowi Miasta.

§ 3. Traci moc uchwała Nr XXVII/237/05 Rady Miejskiej w Szczytnie z dnia 25 lutego 2005 r. w sprawie zatwierdzenia regulaminu przyznawania nauczycielom dodatków za wysługę lat, funkcyjnego, motywacyjnego, za warunki pracy oraz sposobu obliczania wynagrodzenia za

Regulamin przyznawania nauczycielom dodatków za wysługę lat, funkcyjnego, motywacyjnego, za warunki pracy oraz sposobu obliczania wynagrodzenia za godziny ponadwymiarowe i za godziny doraźnych zastępstw oraz przyznawania nagród i innych świadczeń wynikających ze stosunku pracy.

Podstawa prawna:

- 1) art. 30 ust. 1, 6 i 6a ustawy z dnia 26 stycznia 1982 r. - Karty Nauczyciela (Dz. U. z 2003 r. Nr 118, poz. 1112 z późn. zm.),
- 2) Rozporządzenie Ministra Edukacji Narodowej i Sportu z dnia 31 stycznia 2005 r. w sprawie wysokości minimalnych stawek wynagrodzenia zasadniczego nauczycieli, ogólnych warunków przyznawania dodatków do wynagrodzenia zasadniczego oraz wynagradzania za pracę w dniu wolnym od pracy (Dz. U. Nr 22, poz. 181).

Rozdział I Postanowienia wstępne.

§ 1. 1. Niniejszy regulamin stosuje się do nauczycieli zatrudnionych w przedszkolach, szkołach podstawowych i gimnazjach prowadzonych przez Gminę Miejską Szczytno.

2. Regulamin określa dla nauczycieli poszczególnych stopni awansu zawodowego:

- 1) wysokość stawek oraz szczegółowe warunki przyznawania dodatków:
 - a) za wysługę lat,
 - b) motywacyjnego,
 - c) funkcyjnego,
 - d) za warunki pracy,
- 2) szczegółowy sposób obliczania wynagrodzenia za godziny ponadwymiarowe oraz za godziny doraźnych zastępstw.

§ 2. Ilekroć w dalszych przepisach bez bliższego określenia jest mowa o:

- 1) regulaminie - rozumie się przez to regulamin przyznawania nauczycielom dodatków za wysługę lat,

godziny ponadwymiarowe i za godziny doraźnych zastępstw oraz przyznawania nagród i innych świadczeń wynikających ze stosunku pracy.

§ 4. Uchwała wchodzi w życie z dniem 1 stycznia 2006 r. i podlega ogłoszeniu w Dzienniku Urzędowym Województwa Warmińsko-Mazurskiego.

Przewodniczący Rady
Monika Hausman-Pniewska

Załącznik
do Uchwały Nr XXXIII/300/05
Rady Miejskiej w Szczytnie
z dnia 23 listopada 2005 r.

funkcyjnego, motywacyjnego, za warunki pracy oraz sposobu obliczania wynagrodzenia za godziny ponadwymiarowe i za godziny doraźnych zastępstw oraz przyznawania nagród i innych świadczeń wynikających ze stosunku pracy,

- 2) Karcie Nauczyciela - rozumie się przez to ustawę z dnia 26 stycznia 1982 r. - Karta Nauczyciela (Dz. U. z 2003 r. Nr 118, poz. 1112 z późn. zm.),
- 3) rozporządzeniu - należy przez to rozumieć Rozporządzenie Ministra Edukacji Narodowej i Sportu z dnia 31 stycznia 2005 r. w sprawie wysokości minimalnych stawek wynagrodzenia zasadniczego nauczycieli, ogólnych warunków przyznawania dodatków do wynagrodzenia zasadniczego oraz wynagradzania za pracę w dniu wolnym od pracy (Dz. U. Nr 22, poz. 181),
- 4) organie prowadzącym - rozumie się przez to Gminę Miejską Szczytno,
- 5) szkole - należy przez to rozumieć przedszkole, szkołę podstawową, gimnazjum, dla której organem prowadzącym jest Gmina Miejska Szczytno,
- 6) dyrektorze lub wicedyrektorze - należy rozumieć dyrektora lub wicedyrektora przedszkola, szkoły podstawowej lub gimnazjum, dla którego organem prowadzącym jest Gmina Miejska Szczytno,
- 7) nauczycielach - rozumie się przez to nauczycieli, o których mowa w § 1 ust. 1 Regulaminu,
- 8) roku szkolnym - należy przez to rozumieć okres pracy szkoły od 1 września danego roku do 31 sierpnia roku następnego,
- 9) klasie - należy przez to rozumieć także oddział lub grupę,
- 10) uczniu - rozumie się przez to także wychowanka.

Rozdział II Dodatki za wysługę lat.

§ 3. Nauczycielowi przysługuje dodatek za wysługę lat zgodnie z postanowieniami art. 33 ust. 1 Karty Nauczyciela oraz § 7 rozporządzenia.

§ 4. Dodatek za wysługę lat przysługuje:

- 1) począwszy od pierwszego dnia miesiąca kalendarzowego następującego po miesiącu, w którym nauczyciel nabył prawo do dodatku lub do wyższej stawki dodatku, jeżeli nabycie prawa nastąpiło w ciągu miesiąca,
- 2) za dany miesiąc jeżeli nabycie prawa nastąpiło od pierwszego dnia miesiąca,
- 3) za okres urlopu dla poratowania zdrowia oraz za dni za które otrzymuje wynagrodzenie lub zasiłek z ubezpieczenia społecznego.

§ 5. Dodatki za wysługę lat dla nauczycieli przyznaje dyrektor szkoły, a dla dyrektora organ prowadzący.

§ 6. Dodatek za wysługę lat wypłaca się z góry w terminach wypłat wynagrodzenia.

Rozdział III Dodatek funkcyjny.

§ 7. Dodatek funkcyjny jest przyznawany nauczycielom zgodnie z § 5 rozporządzenia.

§ 8. Dodatki funkcyjne przysługują:

- 1) dyrektorom szkół i placówek oświatowych,
- 2) wicedyrektorom i kierownikom przewidzianym w statucie szkoły,
- 3) nauczycielom - opiekunom stażu,
- 4) nauczycielom - wychowawcom klas,
- 5) doradcom metodycznym lub nauczycielom - konsultantom.

§ 9. 1. Wysokość dodatku funkcyjnego uzależniona jest od wielkości szkoły, jej warunków organizacyjnych, warunków pracy szkoły oraz oceny sprawowania powierzonych funkcji.

2. Dodatek funkcyjny dyrektorom przyznaje w granicach stawek określonych tabelą Burmistrz Miasta.

3. Nauczycielom, którym powierzono inne funkcje kierownicze lub którzy sprawują funkcje w szkole dodatek przyznaje dyrektor w granicach stawek określonych tabelą oraz w ramach przyznanego na dany rok szkolny budżetu.

§ 10. 1. Ustala się tabelę stawek widełkowych z uwzględnieniem wielkości placówki.

L.p.	Stanowisko	Miesięcznie w złotych	
		od	do
1.	Przedszkola:		
	a) dyrektor przedszkola do 4 oddziałów,	200	480
	b) dyrektor przedszkola ponad 4 oddziały,	240	520
	c) wicedyrektor.	120	350
2.	Szkoły podstawowe i gimnazja:		
	a) dyrektor szkoły liczącej powyżej 17 oddziałów,	360	880
	b) wicedyrektor,	200	560
	c) kierownik świetlicy szkolnej.	60	330

2. Dodatek funkcyjny dla wychowawcy klasy wynosi 75 zł.

3. Dodatek funkcyjny dla wychowawcy grupy przedszkolnej wynosi 40 zł.

4. Dodatek funkcyjny dla opiekuna stażu wynosi 50 zł.

5. Dodatek funkcyjny dla doradcy metodycznego lub nauczyciela - konsultanta wynosi 25 % wynagrodzenia zasadniczego.

§ 11. 1. Prawo do dodatku funkcyjnego powstaje od pierwszego dnia miesiąca następującego po miesiącu, w którym nastąpiło powierzenie stanowiska kierowniczego, wychowawstwa lub funkcji a jeżeli powierzenie stanowiska nastąpiło pierwszego dnia miesiąca - od tego dnia.

2. Prawo do dodatku wygasa z dniem zaprzestania pełnienia obowiązków funkcyjnych, a w przypadku odwołania z końcem miesiąca, w którym nastąpiło odwołanie. W przypadku choroby lub innej usprawiedliwionej nieobecności w pracy prawo do dodatku wygasa z końcem miesiąca, w którym nastąpiło zaprzestanie pełnienia tych obowiązków.

§ 12. 1. Dodatek dla opiekuna stażu przysługuje za każdą osobę odbywającą staż, a za wychowawstwo za każdą klasę, niezależnie od wymiaru czasu pracy. W przedszkolu przysługuje jeden dodatek niezależnie od liczby grup, w których prowadzi się zajęcia.

2. Dodatek funkcyjny w stawce ustalonej dla dyrektora przysługuje wicedyrektorowi lub nauczycielowi od pierwszego dnia miesiąca kalendarzowego następującego po miesiącu, w którym nastąpiło pełnienie zastępstwa za nieobecnego dyrektora.

§ 13. Dodatki funkcyjne wypłaca się z góry, w terminach wypłat wynagrodzenia.

Rozdział IV Dodatek motywacyjny.

§ 14. Nauczycielowi przysługuje dodatek motywacyjny na warunkach ogólnych określonych w § 6 rozporządzenia oraz wysokości i na warunkach i zasadach określonych w regulaminie.

§ 15. Podstawą przyznania dodatku motywacyjnego jest bieżąca ocena wykonywanych zadań, z uwzględnieniem:

- 1) uzyskiwania szczególnych osiągnięć dydaktycznych, wychowawczych i opiekuńczych, a w szczególności:
 - a) uzyskiwania przez uczniów dobrych osiągnięć dydaktyczno-wychowawczych potwierdzanych wynikami klasyfikacji lub promocji, efektami egzaminów i sprawdzianów, sukcesami w konkursach, zawodach, olimpiadach itp.,
 - b) stosowania różnych metod nauczania oraz porównywanie efektywności stosowanych metod,
 - c) stosowania nowych rozwiązań metodycznych w zajęciach dydaktyczno-wychowawczych,
 - d) umiejętnego rozwiązywania problemów wychowawczych uczniów we współpracy z ich rodzicami,

- e) pełnego rozpoznania środowiska wychowawczego uczniów, aktywne i efektywne działanie na rzecz uczniów potrzebujących szczególnej opieki;
- 2) jakości świadczonej pracy, w tym związanej z powierzonym stanowiskiem kierowniczym:
- a) systematyczne i efektywne przygotowywanie się do przydzielonych obowiązków,
- b) podnoszenie umiejętności zawodowych,
- c) wzbogacanie własnego warsztatu pracy,
- d) dbałość o powierzony majątek,
- e) rzetelna i terminowa realizacja zadań nakreślonych przez organ prowadzący,
- f) prawidłowe prowadzenie dokumentacji szkolnej,
- g) przestrzeganie dyscypliny pracy;
- 3) zaangażowania w realizację czynności wynikających z zadań statutowych szkoły, a w szczególności:
- a) prowadzenia urozmaiconej działalności wychowawczej w szkole, np.: wycieczki, udział uczniów w spektaklach teatralnych, koncertach, wystawach, spotkaniach z ciekawymi ludźmi,
- b) udziału uczniów w konkursach, festiwalach, przeglądach olimpiadach przedmiotowych,
- c) przygotowywania uroczystości szkolnych, środowiskowych, itp.,
- d) organizowania współpracy szkoły z placówkami kulturalno-oświatowymi, zakładami pracy, służbą zdrowia, organizowanie konsultacji, prelekcji, odczytów i wykładów pedagogicznych dla rodziców,
- 4) doskonalenia własnego warsztatu pracy poprzez samokształcenie, udział w zorganizowanych formach doskonalenia zawodowego.

§ 16. Warunkiem przyznania dodatku motywacyjnego dyrektorowi, poza wymienionymi w § 15 jest spełnienie następujących kryteriów:

- 1) terminowość wykonywania zadań własnych i zleconych przez organ prowadzący,
- 2) znajomość prawa oświatowego i przestrzeganie jego zasad w działalności kierowniczej oraz sposób prowadzenia dokumentacji szkolnej,
- 3) prawidłowość opracowania arkusza organizacyjnego, planu finansowego jednostki i właściwa ich realizacja,
- 4) operatywność w pozyskiwaniu środków pozabudżetowych i gospodarowanie nimi,
- 5) racjonalizacja kosztów działalności szkoły,
- 6) prowadzenie polityki kadrowej zgodnie z potrzebami jednostki,

- 7) współpraca ze społecznymi organami szkoły i środowiskiem lokalnym oraz efekty w tym zakresie,
- 8) dbałość o warunki pracy,
- 9) projektowanie i realizowanie pożądaných zmian w zakresie dydaktyki, wychowania, opieki, organizacji i wyposażenia szkoły,
- 10) tworzenie systemu monitorowania i motywowania nauczycieli oraz pozostałych pracowników.

§ 17. 1. Dodatek motywacyjny dla nauczyciela ustala się w wysokości do 50 % jego wynagrodzenia zasadniczego.

2. Każdej placówce przyznane będą środki w wysokości 5 % funduszu osobowego płac nauczycieli w przeliczeniu na etat kalkulacyjny.

§ 18. Dodatek motywacyjny przyznaje się na czas określony, nie krótszy niż 6 miesięcy i nie dłuższy niż 1 rok szkolny.

§ 19. 1. Dodatek motywacyjny dla nauczyciela oraz okres jego przyznania, uwzględniając poziom spełniania warunków, o których mowa w § 15 ustala dyrektor, po uzyskaniu opinii upoważnionego przedstawiciela związków zawodowych, w granicach przyznanych szkole środków.

2. Dodatek motywacyjny dyrektorowi przyznaje Burmistrz Miasta nie obciążając wydatków wynikających z ust. 1.

§ 20. W ramach posiadanych środków dodatek motywacyjny może być przyznany w wysokości jak w poprzedniej szkole dla nauczycieli podejmujących pracę po wypracowaniu stażu pedagogicznego w innej szkole na terenie miasta, jeżeli przerwa w pracy nie była dłuższa niż 3 miesiące.

§ 21. O przyznaniu dodatku motywacyjnego nauczyciel powiadomiony jest przez dyrektora, a dyrektor przez organ prowadzący na piśmie.

§ 22. Dodatek motywacyjny wypłaca się z góry, w terminie wypłaty wynagrodzenia.

Rozdział V Dodatek za warunki pracy.

§ 23. Wykaz trudnych warunków pracy stanowiących podstawę przyznania dodatku za warunki pracy określa rozporządzenie.

§ 24. 1. Dodatek za trudne warunki pracy przysługuje w okresie faktycznego wykonywania pracy, z którą dodatek jest związany, oraz w okresie niewykonywania pracy, za który przysługuje wynagrodzenie liczone jak za okres urlopu wypoczynkowego.

2. Dodatek za trudne warunki pracy wypłaca się w całości, jeżeli nauczyciel realizuje w takich warunkach cały obowiązujący go wymiar zajęć oraz w przypadku, gdy nauczyciel, któremu powierzono stanowisko kierownicze, realizuje w tych warunkach obowiązujący go wymiar zajęć. Dodatek wypłaca się w odpowiedniej części, jeżeli nauczyciel realizuje w trudnych warunkach tylko część

obowiązującego wymiaru lub jeżeli jest zatrudniony w niepełnym wymiarze zajęć.

§ 25. Dodatek za trudne warunki pracy wypłacany jest z dołu i przysługuje w wysokości 15 % wynagrodzenia zasadniczego.

Rozdział VI

Wynagrodzenie za godziny ponadwymiarowe i godziny doraźnych zastępstw.

§ 26. Nauczycielowi przysługuje wynagrodzenie za godziny ponadwymiarowe oraz za godziny zrealizowanych zastępstw doraźnych zgodnie z postanowieniami art. 30 ust. 6 pkt 2 Karty Nauczyciela.

§ 27. 1. Wynagrodzenie za godziny ponadwymiarowe i godziny doraźnych zastępstw wypłaca się według stawki osobistego zaszeregowania nauczyciela, z uwzględnieniem dodatku za warunki pracy.

2. Wynagrodzenie za jedną godzinę ponadwymiarową oraz za jedną godzinę doraźnego zastępstwa ustala się dzieląc stawkę wynagrodzenia zasadniczego (łącznie z dodatkami za trudne warunki pracy jeżeli praca w godzinach ponadwymiarowych odbywa się w takich warunkach) przez miesięczną liczbę godzin będącą wynikiem pomnożenia tygodniowego obowiązkowego wymiaru godzin, o którym mowa w art. 42 ust. 3 - ustawy - Karta Nauczyciela przez 4,16 - z zaokrągleniem do pełnych godzin, w ten sposób, że czas zajęć do 0,5 godziny pomija się, a co najmniej 0,5 godziny liczy się za pełną godzinę.

§ 28. 1. Wynagrodzenie za godziny ponadwymiarowe przydzielone w planie organizacyjnym nie przysługuje za dni, w których nauczyciel nie realizuje zajęć z powodu przerw przewidzianych przepisami o organizacji roku szkolnego, rozpoczynania lub kończenia zajęć w środku tygodnia oraz za dni usprawiedliwionej nieobecności w pracy.

2. Godziny ponadwymiarowe przypadające w dniach, w których nauczyciel nie mógł ich zrealizować z przyczyn leżących po stronie pracodawcy, w szczególności w związku z:

- 1) zawieszeniem zajęć z powodu epidemii lub mrozów,
- 2) wyjazdem dzieci na wycieczki lub na imprezy,
- 3) chorobą dziecka nauczanego indywidualnie, trwającą nie dłużej niż tydzień,
- 4) rekolekcjami

traktuje się jak godziny faktycznie odbyte.

§ 29. Dla ustalenia wynagrodzenia za godziny ponadwymiarowe w tygodniach, w których przypadają dni

usprawiedliwionej nieobecności w pracy nauczyciela lub dni ustawowo wolne od pracy oraz w tygodniach, w których zajęcia rozpoczynają się lub kończą w środku tygodnia - za podstawę ustalenia liczby godzin ponadwymiarowych przyjmuje się obowiązkowy tygodniowy wymiar zajęć określony w art. 42 ust. 3 ustawy - Karta Nauczyciela, pomniejszony o $\frac{1}{5}$ tego wymiaru (lub $\frac{1}{4}$, gdy dla nauczyciela ustalono czterodniowy tydzień pracy) za każdy dzień usprawiedliwionej nieobecności w pracy lub dzień ustawowo wolny od pracy. Liczba godzin ponadwymiarowych, za które przysługuje wynagrodzenie w takim tygodniu, nie może być jednakże większa niż liczba godzin przydzielonych w planie organizacyjnym.

§ 30. Wynagrodzenie za godziny ponadwymiarowe i doraźnych zastępstw wypłaca się z dołu.

Rozdział VI

Nagrody ze specjalnego funduszu nagród.

§ 31. Nauczycielowi przysługują nagrody zgodnie z postanowieniami art. 49 ust. 1 pkt 1 Karty Nauczyciela.

§ 32. Nagrody jubileuszowe dla dyrektora i innych nauczycieli planuje w rocznym planie finansowym placówki dyrektor.

§ 33. Środki na nagrody w ramach specjalnego funduszu nagród dla nauczycieli za osiągnięcia dydaktyczno-wychowawcze w wysokości co najmniej 1% planowanych środków na wynagrodzenia osobowe nauczycieli planuje dyrektor w rocznym planie finansowym, z tym, że:

- 1) 80 % kwoty pozostawia do swojej dyspozycji,
- 2) 20 % kwoty przekazuje do dyspozycji Burmistrza Miasta.

§ 34. Kryteria i tryb przyznawania nagród dla nauczycieli ze środków, o których mowa w § 33 regulaminu zgodnie z art. 49 ust. 2 Karty Nauczyciela reguluje odrębny regulamin uchwalony przez Radę Miejską w Szczytnie.

Rozdział VIII

Postanowienia końcowe.

§ 35. Wszelkie zmiany w treści niniejszego regulaminu mogą być dokonywane w trybie przewidzianym dla ich ustalenia.

§ 36. W sprawach nie uregulowanych w regulaminie zastosowanie mają przepisy Karty Nauczyciela oraz przepisy prawa pracy.

§ 37. Regulamin podlegał uzgodnieniu ze związkami zawodowymi zrzeszającymi nauczycieli.

2117

UCHWAŁA Nr XXXIII/299/05
Rady Miejskiej w Szczytnie
z dnia 23 listopada 2005 r.

w sprawie zmiany uchwały Nr XXVII/236/05 Rady Miejskiej w Szczytnie z dnia 25 lutego 2005 r. w sprawie regulaminu udzielania pomocy materialnej o charakterze socjalnym.

Na podstawie art. 90f ustawy z dnia 7 września 1991 r. o systemie oświaty (Dz. U. z 2004 r. Nr 256, poz. 2572, Nr 273, poz. 2703 i Nr 281, poz. 2781 oraz z 2005 r. Nr 17, poz. 141) oraz art. 5 ustawy z dnia 20 lipca 2000 r. o ogłaszaniu aktów normatywnych i niektórych innych aktów prawnych (Dz. U. Nr 190, poz. 1606) Rada Miejska w Szczytnie uchwała, co następuje:

§ 1. § 15 ust. 2 załącznika do uchwały Nr XXVII/236/05 Rady Miejskiej w Szczytnie z dnia 25 lutego 2005 r. w sprawie regulaminu udzielania pomocy materialnej o charakterze socjalnym otrzymuje następujące brzmienie:

„2. Jeżeli forma stypendium szkolnego tego wymaga, stypendium szkolne może być realizowane w okresach innych niż miesięczne lub jednorazowo, z tym że wartość stypendium szkolnego w danym roku szkolnym nie może przekroczyć łącznie dwudziestokrotności kwoty, o której mowa w art. 6 ust. 2 pkt 2 ustawy z dnia 28 listopada 2003

r. o świadczeniach rodzinnych, a w przypadku słuchaczy kolegiów nauczycielskich, nauczycielskich kolegiów języków obcych i kolegiów pracowników służb społecznych - osiemnastokrotności kwoty, o której mowa w art. 6 ust. 2 pkt 2 ustawy z dnia 28 listopada 2003 r. o świadczeniach rodzinnych”.

§ 2. Wykonanie uchwały powierza się Burmistrzowi Miasta Szczytno.

§ 3. Uchwała wchodzi w życie po upływie 14 dni od dnia ogłoszenia w Dzienniku Urzędowym Województwa Warmińsko-Mazurskiego, z mocą obowiązującą od 1 listopada 2005 r.

Przewodniczący Rady
Monika Hausman-Pniewska

2118

UCHWAŁA Nr XXXIII/303/05
Rady Miejskiej w Szczytnie
z dnia 23 listopada 2005 r.

w sprawie zmiany uchwały w sprawie opłaty za korzystanie z komunikacji miejskiej na terenie miasta Szczytno.

Na podstawie art. 18 ust. 2 pkt 15 ustawy z dnia 8 marca 1990 r. o samorządzie gminnym (Dz. U. z 2001 r. Nr 142, poz. 1591 zm.: Dz. U. z 2002 r. Nr 23, poz. 220, Nr 62, poz. 558, Nr 113, poz. 984, Nr 214, poz. 1806, z 2003 r. Nr 80, poz. 717, Nr 162, poz. 1568, z 2004 r. Nr 153, poz. 1271, Nr 102, poz. 1055, Nr 116, poz. 1203, Nr 214, poz. 1806, z 2005 Nr 172, poz. 1441) art. 8 ust. 1 ustawy z dnia 5 lipca 2001 r. o cenach (Dz. U. z 2001 r. Nr 97, poz. 1050 zm.: 2002 r. Nr 144, poz. 1204, z 2003 r. Nr 137, poz. 1302, z 2004 r. Nr 96, poz. 959, Nr 210, poz. 2135) oraz art. 15 ust. 5 i art. 34a ust. 2 ustawy z dnia 15 listopada 1984 r. prawo przewozowe (Dz. U. z 2000 r. Nr 50, poz. 601 zm.: Dz. U. z 2001 r. Nr 125, poz. 1371, z 2002 r. Nr 113, poz. 984, Nr 130, poz. 1112, z 2004 r. Nr 149, poz. 1452, Nr 211, poz. 2049, Nr 07, poz. 962, z 2005 r. Nr 160, poz. 1678, Nr 281, poz. 2780) Rada Miejska w Szczytnie uchwała, co następuje:

§ 1. W uchwale Nr XXXII/283/05 Rady Miejskiej w Szczytnie z dnia 27 października 2005 r. w sprawie zmiany uchwały w sprawie opłaty za korzystanie z komunikacji miejskiej na terenie miasta Szczytno § 3 otrzymuje brzmienie: „Uchwała wchodzi w życie po upływie 14 dni od ogłoszenia w Dzienniku Urzędowym Województwa Warmińsko-Mazurskiego”.

§ 2. Uchwała wchodzi w życie po upływie 14 dni od ogłoszenia w Dzienniku Urzędowym Województwa Warmińsko-Mazurskiego.

Przewodniczący Rady
Monika Hausman-Pniewska

2119

UCHWAŁA Nr XXXIX/347/05

Rady Miasta Ełku

z dnia 29 listopada 2005 r.

w sprawie zasad i trybu przyznawania dorocznych nagród Prezydenta Miasta Ełku za wybitne osiągnięcia w dziedzinie twórczości artystycznej, upowszechniania i ochrony kultury.

Na podstawie art. 7a ustawy z dnia 25 października 1991 roku o organizowaniu i prowadzeniu działalności kulturalnej (Dz. U. z 2001 r. Nr 13, poz. 123, Dz. U. z 2002 r. Nr 41, poz. 364, Dz. U. z 2003 roku Nr 96, poz. 874, Nr 162, poz. 1568, Nr 213, poz. 2081, Dz. U. z 2004 r. Nr 11, poz. 96, Nr 261, poz. 2598, Dz. U. z 2005 r. Nr 131, poz. 1091, Nr 132, poz. 1111) Rada Miasta Ełku uchwała, co następuje:

§ 1. 1. Określa się tryb i zasady przyznawania nagród z budżetu miasta oraz ich wysokość za osiągnięcia w dziedzinie:

- 1) twórczości artystycznej:
 - a) podtrzymywania regionalnej twórczości ludowej,
 - b) promowania Miasta Ełku w literaturze, malarstwie, rzeźbie, muzyce,
 - c) reprezentowania Miasta Ełku na szczeblu wojewódzkim, ogólnopolskim i międzynarodowym,
- 2) upowszechniania i ochrony dóbr kultury:
 - a) promowania osiągnięć w zakresie kultury,
 - b) edukacji kulturalnej dzieci i młodzieży,
 - c) organizowania spotkań kulturalnych,
 - d) ochrony dóbr kultury Miasta Ełku.

2. Nagrody mogą być przyznane osobom fizycznym lub prawnym, a także innym podmiotom na podstawie całokształtu działalności lub osiągnięć o istotnym znaczeniu.

§ 2. 1. Nagrody przyznaje Prezydent Miasta Ełku na wniosek:

- 1) radnych,
- 2) instytucji kultury działających na terenie Miasta Ełku,
- 3) związków lub stowarzyszeń zawodowych, twórczych i kulturalnych działających na terenie Miasta Ełku,
- 4) środowisk twórczych lub grup osób z danego środowiska twórczego z terenu Miasta Ełku, po zasięgnięciu opinii Komisji Oświaty, Kultury i Rodziny.

2. Wnioski należy składać do dnia 15 grudnia w danym roku, w którym nagroda może być przyznana. Wzór wniosku stanowi załącznik do niniejszej uchwały.

3. Wniosek o przyznanie nagrody powinien zawierać:

- 1) dane osobowe kandydata (kandydatów) do nagrody,
- 2) informacje dotyczące całokształtu dotychczasowej działalności oraz informacje o osiągnięciu, za które ma być przyznana nagroda,
- 3) uzasadnienie wniosku, zawierające wskazanie wojewódzkiego, krajowego lub międzynarodowego charakteru osiągnięcia,
- 4) określenie dziedziny twórczości, ochrony dóbr kulturalnych lub ich upowszechniania.

§ 3. 1. Ustala się wysokość indywidualnej nagrody za twórczość artystyczną, ochronę dóbr kultury oraz upowszechnianie kultury w wysokości:

- 1) 800 zł - za osiągnięcia na szczeblu wojewódzkim,
- 2) 1200 zł - za osiągnięcia na szczeblu ogólnopolskim,
- 3) 1500 zł - za osiągnięcia na szczeblu międzynarodowym.

2. W przypadku wniosku o nagrodę za osiągnięcia zespołowe wnioskodawca powinien przedstawić proponowany udział członków zespołu w podziale nagrody.

§ 4. 1. W przypadku stwierdzenia we wniosku braków formalnych wnioskodawca jest zobowiązany do ich usunięcia w terminie 7 dni od dnia powiadomienia.

2. W przypadkach:

- 1) złożenia wniosku po terminie,
- 2) cofnięcia przez wnioskodawcę,
- 3) rezygnację kandydata,
- 4) nie usunięcia braków formalnych w oznaczonym terminie wniosek pozostawia się bez rozpatrzenia.

§ 5. Środki finansowe przeznaczone na nagrody zostają uwzględnione w uchwale budżetowej na dany rok.

§ 6. Wykonanie uchwały powierza się Prezydentowi Miasta.

§ 7. Uchwała wchodzi w życie po upływie 14 dni od dnia ogłoszenia w Dzienniku Urzędowym Województwa Warmińsko-Mazurskiego.

Przewodniczący Rady Miasta Ełku
Krzysztof Marcińczyk

2120

UCHWAŁA Nr XXXIX/348/05

Rady Miasta Ełku

z dnia 29 listopada 2005 r.

zmieniająca uchwałę w sprawie gospodarowania nieruchomościami stanowiącymi przedmiot własności i przedmiot użytkowania wieczystego Gminy Miasto Ełk.

Na podstawie art. 68 ustawy z dnia 21 sierpnia 1997 r. o gospodarce nieruchomościami (Dz. U. z 2004 r. Nr 261, poz. 2603 i Nr 281, poz. 2782 oraz z 2005 r. Nr 130, poz. 1087, Nr 169, poz. 1420 i Nr 175, poz. 1459) Rada Miasta uchwała, co następuje:

§ 1. W uchwale Nr XXV/221/04 Rady Miasta Ełku z dnia 28 października 2004 r. w sprawie gospodarowania nieruchomościami stanowiącymi przedmiot własności i przedmiot użytkowania wieczystego Gminy Miasto Ełk zmienionej uchwałą Nr XXXI/277/05 Rady Miasta Ełku z dnia 22 marca 2005 r. po § 4 dodaje się § 4a o treści:
„Bonifikata, o której mowa w § 4 ust. 2, 3 i 5 obejmuje zwaloryzowaną kaucję przysługującą najemcy w związku

z nabyciem przez niego bez przetargu lokalu mieszkalnego”.

§ 2. Wykonanie uchwały powierza się Prezydentowi Miasta Ełku.

§ 3. Uchwała wchodzi w życie po upływie 14 dni od dnia ogłoszenia w Dzienniku Urzędowym Województwa Warmińsko-Mazurskiego.

Przewodniczący Rady Miasta Ełku
Krzysztof Marcińczyk