



# DZIENNIK URZĘDOWY WOJEWÓDZTWA WARMIŃSKO-MAZURSKIEGO

Olsztyn, dnia 16 września 2005 r.

Nr 127

TREŚĆ:

Poz.:

## ROZPORZĄDZENIE:

- 1555** - Nr 04/2814/05 Powiatowego Lekarza Weterynarii w Olsztynie z dnia 9 września 2005 r. w sprawie określenia obszarów, na których wystąpiła wścieklizna zwierząt dzikich, sposobów ich oznaczania i wprowadzenia zakazów..... 7396

## UCHWAŁY RAD GMIN I POWIATU:

- 1556** - Nr XXXVII/429/05 Rady Miejskiej w Pisz z dnia 30 czerwca 2005 r. w sprawie ustalenia trybu udzielania i rozliczania dotacji z budżetu Gminy Pisz przedszkolom niepublicznym i szkołom prowadzonym przez organy inne niż minister i jednostka samorządu terytorialnego..... 7397
- 1557** - Nr XXV/134/05 Rady Gminy Kiwity z dnia 4 sierpnia 2005 r. zmieniająca uchwałę w sprawie udzielenia bonifikaty przy sprzedaży lokali mieszkalnych..... 7399
- 1558** - Nr LI/332/05 Rady Miejskiej w Kętrzynie z dnia 11 sierpnia 2005 r. w sprawie zmiany statutu Miejskiego Ośrodka Pomocy Społecznej w Kętrzynie..... 7400
- 1559** - Nr XXVII/131/05 Rady Gminy Stare Juchy z dnia 11 sierpnia 2005 r. zmieniająca uchwałę Nr XXIV/120/05 Rady Gminy Stare Juchy z dnia 30 marca 2005 r. w sprawie ustalenia regulaminu udzielania pomocy materialnej o charakterze socjalnym dla uczniów zamieszkałych na terenie gminy Stare Juchy..... 7400
- 1560** - Nr XXIX/286/05 Rady Gminy Giżycko z dnia 12 sierpnia 2005 r. w sprawie nadania nazwy skrzyżowaniu ulic..... 7401
- 1561** - Nr XXIX/287/05 Rady Gminy Giżycko z dnia 12 sierpnia 2005 r. w sprawie uchwalenia miejscowego planu zagospodarowania przestrzennego gminy Giżycko w obrębie geodezyjnym Grajwo (I)..... 7403
- 1562** - Nr XXXII/209/05 Rady Gminy Biskupiec z dnia 25 sierpnia 2005 r. w sprawie dokonania wykreślenia § 3 uchwały Nr XXIX/182/05 Rady Gminy w Biskupcu z dnia 17 marca 2005 r. w sprawie regulaminu udzielania pomocy materialnej o charakterze socjalnym..... 7409
- 1563** - Nr XXXVIII/221/05 Rady Miasta w Bartoszycach z dnia 29 sierpnia 2005 r. w sprawie zaliczenia dróg do kategorii dróg gminnych na obszarze miasta Bartoszyce..... 7410
- 1564** - Nr V/25/05 Rady Gminy Lubomino z dnia 30 sierpnia 2005 r. w sprawie uchwalenia miejscowego planu zagospodarowania przestrzennego Gminy Lubomino..... 7411
- 1565** - Nr XXXIX/248/05 Rady Powiatu w Ostródzie z dnia 31 sierpnia 2005 r. w sprawie przyjęcia regulaminów określających zasady udzielania stypendiów uczniom w roku szkolnym 2005/2006 i studentom w roku akademickim 2005/2006, finansowanych ze środków Działania 2.2. Zintegrowanego Programu Operacyjnego Rozwoju Regionalnego..... 7450
- 1566** - Nr XXXIX/249/05 Rady Powiatu w Ostródzie z dnia 31 sierpnia 2005 r. w sprawie zmiany uchwały dotyczącej regulaminów określających zasady udzielania stypendiów uczniom i studentom, finansowanych ze środków Działania 2.2. Zintegrowanego Programu Operacyjnego Rozwoju Regionalnego..... 7472
- 1567** - Nr XXXIII/78/05 Rady Miejskiej w Giżycku z dnia 2 września 2005 r. w sprawie nadani nazwy skrzyżowaniu ulic..... 7473
- 1568** - Nr XXXIII/79/05 Rady Miejskiej w Giżycku z dnia 2 września 2005 r. w sprawie nadania nazwy skrzyżowaniu ulic..... 7473

## INFORMACJE O DECYZJACH PREZESA URZĘDU REGULACJI ENERGETYKI:

|  |      |
|--|------|
| <b>1569</b> - Nr PCC/413C/535/W/OGD/2005/AR z dnia 3 sierpnia 2005 r.....  | 7474 |
| <b>1570</b> - z dnia 11 sierpnia 2005 r. Nr WCC/967B/1301/W/OGD/2005/KG oraz Nr PCC/772C/1301/W/3/OGD/2005/KG..... | 7474 |
| <b>1571</b> - z dnia 17 sierpnia 2005 r. Nr WCC/394H/303/W/OGD/2005/KK.....  | 7475 |
| <b>1572</b> - z dnia 19 sierpnia 2005 r. Nr WCC/1058A/4014/W/OGD/2005/SA oraz Nr PCC/1041A/4014/W/OGD/2005/SA..... | 7476 |
| <b>1573</b> - z dnia 24 sierpnia 2005 r. Nr WCC/35D/156/W/OGD/2005/SA.....   | 7476 |

### 1555

#### ROZPORZĄDZENIE Nr 04/2814/05

Powiatowego Lekarza Weterynarii w Olsztynie

z dnia 9 września 2005 r.

**w sprawie określenia obszarów, na których wystąpiła wścieklizna zwierząt dzikich, sposobów ich oznaczania i wprowadzenia zakazów.**

Na podstawie art. 45 ust. 1 pkt 1 ustawy z dnia 11 marca 2004 r. o ochronie zdrowia zwierząt oraz zwalczaniu chorób zakaźnych zwierząt (Dz. U. Nr 69, poz. 625 z póź. zm.) oraz art. 39 ustawy z dnia 5 czerwca 1998 r. o administracji rządowej w województwie (Dz. U. z 2001 r. Nr 8, poz. 872, zm. Dz. U. z 2001 Nr 128, poz. 1407, Dz. U. z 2002 r. Nr 200, poz. 1688, Dz. U. z 2003 r. Nr 52, poz. 450, Dz. U. z 2003 r. Nr 137, poz. 130, Dz. U. z 2003 r. Nr 149, poz. 1452, Dz. U. z 2004 r. Nr 33, poz. 287) oraz § 4 rozporządzenie Ministra Rolnictwa i Rozwoju Wsi (Dz. U. Nr 13, poz. 103) w sprawie zwalczania wścieklizny. W związku ze stwierdzeniem wścieklizny u lisa, potwierdzonej badaniem nr 8164/2005/AH/W 1659-1643 z dnia 8.09.2005 r. - zarządza się co następuje:

**§ 1.** Obszarem, na którym wystąpiła wścieklizna zwierząt dzikich jest teren miasta Jeziorany, gmina Jeziorany, powiat Olsztyn.

**§ 2.** Za teren zagrożony uznaje się obwody łowieckie nr 63.

**§ 3.** Na obszarze określonym w § 2 zakazuje się do dnia 8 października 2005 r. organizowania polowań i odłowów zwierząt łownych.

**§ 4.** Na obszarze określonym w § 1 i § 2 nakazuje się trzymanie psów na uwięzi a koty w pomieszczeniach zamkniętych do dnia 8 grudnia 2005 r.

**§ 5.** Miejsca bytowania zwierząt dzikich na obszarze określonym w § 1 i § 2 zostaną oznaczone przez Burmistrza Miasta i Gminy Jeziorany tablicami „UWAGA WŚCIEKLIZNA! WSTĘP WZBRONIONY!”

**§ 6.** Rozporządzenie wchodzi w życie z dniem podania do publicznej wiadomości w sposób zwyczajowo przyjęty na danym terenie i podlega ogłoszeniu w Dzienniku Urzędowym Województwa Warmińsko-Mazurskiego.

Powiatowy Lekarz Weterynarii w Olsztynie  
Miroslaw Karczewski

## 1556

### UCHWAŁA Nr XXXVII/429/05

Rady Miejskiej w Pisz

z dnia 30 czerwca 2005 r.

#### **w sprawie ustalenia trybu udzielania i rozliczania dotacji z budżetu Gminy Pisz przedszkolom niepublicznym i szkołom prowadzonym przez organy inne niż minister i jednostka samorządu terytorialnego.**

Na podstawie art. 18 ust. 2 pkt 15 ustawy z dnia 8 marca 1990 r. o samorządzie gminnym (Dz. U. z 2001 r. Nr 142, poz. 1591 zm.: z 2002 r. Nr 23, poz. 220, Nr 62, poz. 558, Nr 113, poz. 984, Nr 153, poz. 1271, Nr 214, poz. 1806, z 2003 r. Nr 80, poz. 717, Nr 162, poz. 1568, z 2004 r. Nr 102, poz. 1055, Nr 116, poz. 1203 i Nr 167, poz. 1759), art. 80, ust. 4 oraz art. 90, ust. 4 ustawy z dnia 7 września 1991 r. o systemie oświaty (Dz. U. z 2004 r. Nr 256, poz. 2572, Nr 273, poz. 2703, Nr 281, poz. 2781, z 2005 r. Nr 17, poz. 141, Nr 94, poz. 788) Rada Miejska w Pisz uchwala, co następuje:

**§ 1.** Określa się tryb udzielania i rozliczania dotacji przedszkolom niepublicznym i szkołom prowadzonym przez organy inne niż minister i jednostka samorządu terytorialnego na terenie Gminy Pisz zgodnie z załącznikami nr 1, 2 i 3 do niniejszej uchwały.

**§ 2.** Wykonanie uchwały powierza się Burmistrzowi Pisz.

**§ 3.** Traci moc uchwała Nr XLIII/439/02 Rady Miejskiej w Pisz z dnia 10 października 2002 r. w sprawie ustalenia trybu i rozliczenia dotacji dla Szkoły Podstawowej w Uścianach prowadzonej przez Stowarzyszenie „Eduktor” w Łomży.

**§ 4.** Uchwała wchodzi w życie w terminie 14 dni po jej ogłoszeniu w Dzienniku Urzędowym Województwa Warmińsko-Mazurskiego.

Przewodniczący Rady  
Józef Skrodzki

Załącznik Nr 1  
do uchwały Nr XXXVII/429/05  
Rady Miejskiej w Pisz  
z dnia 30 czerwca 2005 r.

#### **Zasady udzielania i rozliczania dotacji dla szkół i niepublicznych przedszkoli.**

**§ 1.** Dotacje z budżetu Gminy Pisz przysługują przedszkolom niepublicznym, szkołom publicznym oraz szkołom niepublicznym o uprawnieniach szkół publicznych, prowadzonym przez organy inne niż minister i jednostka samorządu terytorialnego, których siedziba znajduje się na terenie Gminy Pisz.

**§ 2. 1.** Warunkiem udzielenia dotacji jest złożenie wniosku zgodnie z wzorem stanowiącym załącznik nr 1 do niniejszych zasad przez organy prowadzące placówki wymienione w § 1, w terminie do 30 września roku poprzedzającego rok udzielenia dotacji.

2. W terminie do 15 października roku poprzedzającego rok udzielenia dotacji do wniosku należy dołączyć poświadczoną kserokopię sporządzonego dla Głównego Urzędu Statystycznego sprawozdania S-01 lub S-02.

**§ 3.** Niezachowanie procedury określonej w § 2 jest równoznaczne z nie zaplanowaniem kwoty dotacji w budżecie Gminy Pisz i odmową jej przyznania.

**§ 4. 1.** Dotacja dla niepublicznego przedszkola przysługuje na każdego ucznia zamieszkałego na stałe na terenie Gminy Pisz w wysokości nie mniejszej niż 75 % i nie większej niż 85% ustalonych w budżecie Gminy Pisz wydatków bieżących ponoszonych w przedszkolu publicznym w przeliczeniu na jednego ucznia, z tym, że na ucznia niepełnosprawnego w wysokości nie niższej niż

kwota przewidziana na niepełnosprawnego ucznia przedszkola i oddziału przedszkolnego w części oświatowej subwencji ogólnej otrzymanej przez Gminę Pisz.

2. Wydatki bieżące określone w ust. 1 nie obejmują wydatków na: inwestycje, zakupy inwestycyjne oraz na remonty, które podwyższają wartość środka trwałego.

**§ 5. 1.** Dotacje dla szkół publicznych przysługują na każdego ucznia w wysokości równej wydatkom bieżącym przewidzianym na jednego ucznia w szkołach tego samego typu i rodzaju prowadzonych przez Gminę Pisz.

2. Wydatki bieżące określone w ust. 1 nie obejmują wydatków na: inwestycje, zakupy inwestycyjne oraz na remonty, które podwyższają wartość środka trwałego.

3. Dotacje dla szkół niepublicznych o uprawnieniach szkół publicznych przysługują na każdego ucznia w wysokości równej kwocie przewidzianej na jednego ucznia danego typu i rodzaju szkoły w części oświatowej subwencji ogólnej otrzymanej przez Gminę Pisz.

**§ 6. 1.** Wysokość planowanych dotacji na dany rok budżetowy ustala się na podstawie informacji wnioskodawcy o planowanej liczbie uczniów.

2. Organ prowadzący szkołę lub niepubliczne przedszkole przedstawia w terminie do dnia 15 - go

każdego miesiąca, informację zawierającą aktualną listę uczniów wraz z ich adresami i datami urodzenia.

3. Dotacje będą przekazywane w 12 ratach miesięcznych, do ostatniego dnia miesiąca, po każdorazowym przedstawieniu aktualnej listy uczniów, do wysokości rocznego limitu dotacji ustalonego na podstawie informacji wnioskodawcy o planowanej liczbie uczniów.

4. Jeżeli liczba uczniów podana w informacji określonej w ust. 2 jest większa niż liczba uczniów zgłoszonych we wniosku o przyznanie dotacji, dotacja miesięczna będzie przysługiwała na liczbę uczniów zgłoszonych we wniosku o przyznanie dotacji.

5. W przypadku zmniejszenia się rzeczywistej liczby uczniów w stosunku do planowanej liczby uczniów miesięczna kwota dotacji zostanie odpowiednio zmniejszona.

**§ 7.** 1. Organ prowadzący szkołę lub niepubliczne przedszkole ma obowiązek sporządzić i przedłożyć Burmistrzowi Pisz rozliczenie z wykorzystanej dotacji w okresach kwartalnych, tj.:

- do 15 kwietnia za I kwartał,
- do 15 lipca za II kwartał,

- do 15 października za III kwartał,
- do 15 stycznia następnego roku za IV kwartał i za cały rok budżetowy.

2. Rozliczenie powinno być sporządzone zgodnie z wzorem stanowiącym załącznik nr 2 do niniejszych zasad.

3. Niewypełnienie obowiązków określonych w ust. 1 - 2 spowoduje wstrzymanie wypłaty dotacji za następne miesiące.

**§ 8.** 1. Gminie Pisz przysługuje prawo:

- kontroli finansowej w zakresie wydatkowania przekazanej dotacji,
- sprawdzenia rzetelności informacji o rzeczywistej liczbie uczniów mającej wpływu na wysokość udzielonej dotacji.

2. W przypadku stwierdzenia nieprawidłowości w wykorzystywaniu dotacji lub przekroczenia wielkości dotacji w związku z nierzetelnością udzielonych informacji będących podstawą jej obliczenia, pobrana dotacja podlega zwrotowi na zasadach określonych w art. 93, art. 93a i art. 129 ustawy z dnia 26 listopada 1998 r. o finansach publicznych (Dz. U. z 2003 r. Nr 15, poz. 148 z późn. zm.).

Załącznik Nr 2  
do uchwały Nr XXXVII/429/05  
Rady Miejskiej w Pisz  
z dnia 30 czerwca 2005 r.

### Burmistrz Pisz

Wniosek o udzielenie dotacji na ..... rok

1. Wnioskodawca:

.....  
.....

2. Numer i data zaświadczenia o wpisie do ewidencji szkół i placówek o której mowa w art. 82, ust. 1 ustawy z dnia 7 września 1991 r. o systemie oświaty (Dz. U. z 2004 r. Nr 256, poz. 2572 z późn. zm.) lub numer zezwolenia, o którym mowa w art. 58, ust. 3 w/w ustawy:

.....

3. Numer rachunku bankowego, na który należy przekazać dotację:

.....

4. Planowana liczba uczniów

.....

.....  
miejsowość, data

.....  
telefon

.....  
podpis

Załącznik Nr 3  
do uchwały Nr XXXVII/429/05  
Rady Miejskiej w Piszcu  
z dnia 30 czerwca 2005 r.

**Burmistrz Piszca**

Rozliczenie dotacji za okres: ..... kwartał ..... rok

| Średnia liczba uczniów<br>w okresie<br>rozliczeniowym | Otrzymana kwota<br>dotacji | Rodzaj wydatków | Kwoty poniesionych<br>wydatków<br>(pochodzących z dotacji) | Uwagi |
|---|----------------------------|-----------------|--|-------|
|   |                            |                 |  |       |
|   |                            |                 |  |       |
|   |                            |                 |  |       |
|   |                            |                 |  |       |
|   |                            |                 |  |       |
|   |                            |                 |  |       |
|   |                            |                 |  |       |
|   |                            |                 |  |       |

.....  
miejsowość, data

.....  
telefon

.....  
podpis

**1557**

**UCHWAŁA Nr XXV/134/05**

**Rady Gminy Kiwity**

**z dnia 4 sierpnia 2005r.**

**zmieniająca uchwałę w sprawie udzielenia bonifikaty przy sprzedaży lokali mieszkalnych.**

Na podstawie art. 68 ust. 1 pkt 7 ustawy z dnia 21 sierpnia 1997 r. o gospodarce nieruchomościami (Dz. U. z 2004 r. Nr 261, poz. 2603 z późn. zm.) Rada Gminy Kiwity uchwała, co następuje:

**§ 1.** W uchwale Nr X/57/99 Rady Gminy w Kiwitach z dnia 22 września 1999 r. w sprawie udzielenia bonifikaty przy sprzedaży lokali mieszkalnych w § 1 dotychczasową treść oznacza się jako ust. 1 i dodaje się ust. 2 w brzmieniu:

„2. Bonifikaty, o których mowa w ust. 1 dotyczą także ceny nieruchomości gruntowej sprzedawanej na własność wraz ze sprzedażą lokalu mieszkalnego lub budynku mieszkalnego”.

**§ 2.** Uchwała wchodzi w życie po upływie 14 dni od dnia ogłoszenia w Dzienniku Urzędowym Województwa Warmińsko-Mazurskiego.

Przewodniczący Rady Gminy  
Cezary Alchimowicz

## 1558

### UCHWAŁA Nr LI/332/05 Rady Miejskiej w Kętrzynie z dnia 11 sierpnia 2005 r.

#### w sprawie zmiany statutu Miejskiego Ośrodka Pomocy Społecznej w Kętrzynie.

Na podstawie art. 40 ust. 2 pkt 2 ustawy z dnia 8 marca 1990 r. o samorządzie gminnym (Dz. U. z 2001 r. Nr 142, poz. 1591, z 2002 r. Nr 23, poz. 220, Nr 62, poz. 558, Nr 113, poz. 984, Nr 214, poz. 1806 i Nr 153, poz. 1271, z 2003 r. Nr 80, poz. 717 i Nr 162, poz. 1568 i z 2004 r. Nr 102, poz. 1055) oraz art. 110 ust. 1-4 ustawy z dnia 12 marca 2004 r. o pomocy społecznej (Dz. U. Nr 64, poz. 593; Nr 99, poz. 1001 i Nr 273, poz. 2703, Dz. U. z 2005 r. Nr 64, poz. 565) Rada Miejska uchwala, co następuje:

**§ 1.** W statucie Miejskiego Ośrodka Pomocy Społecznej w Kętrzynie, stanowiącym załącznik do uchwały Nr XXXIX/259/04 Rady Miejskiej w Kętrzynie z dnia 30.12.2004 r. w sprawie nadania Statutu Miejskiemu Ośrodkowi Pomocy Społecznej w Kętrzynie (Dziennik Urzędowy Województwa Warmińsko-Mazurskiego Nr 13,

poz. 260) w brzmieniu przyjętym uchwałą Nr XLII/279/05 Rady Miejskiej w Kętrzynie z dnia 24.02.2005 r. w sprawie zmiany statutu Miejskiego Ośrodka Pomocy Społecznej w Kętrzynie (Dziennik Urzędowy Województwa Warmińsko-Mazurskiego Nr 31, poz. 458) w Rozdziale I w § 3 ust. 2 otrzymuje brzmienie:

**„2. Siedziba Ośrodka mieści się w budynku położonym w Kętrzynie przy ulicy Górnej 8”.**

**§ 2.** Uchwała wchodzi w życie po upływie 14 dni od dnia ogłoszenia w Dzienniku Urzędowym Województwa Warmińsko-Mazurskiego.

Przewodniczący Rady Miejskiej w Kętrzynie  
Zbigniew Nowak

## 1559

### UCHWAŁA Nr XXVII/131/05 Rady Gminy Stare Juchy z dnia 11 sierpnia 2005 r.

#### zmieniająca uchwałę Nr XXIV/120/05 Rady Gminy Stare Juchy z dnia 30 marca 2005 r. w sprawie ustalenia regulaminu udzielania pomocy materialnej o charakterze socjalnym dla uczniów zamieszkałych na terenie gminy Stare Juchy.

Na podstawie art. 90f ustawy z dnia 7 września 1991 r. o systemie oświaty (Dz. U. z 2004 r. Nr 256, poz. 2572 z późn. zm.) uchwala się, co następuje:

**§ 1.** W regulaminie udzielania pomocy materialnej o charakterze socjalnym dla uczniów zamieszkałych na terenie gminy Stare Juchy stanowiącym załącznik do uchwały Nr XXIV/120/05 z dnia 30 marca 2005 r. wprowadza się następujące zmiany:

1) § 11 regulaminu otrzymuje brzmienie:

"§ 11. 1. Miesięczna wysokość dochodu na osobę w rodzinie ucznia uprawniająca do ubiegania się o stypendium szkolne nie może być większa niż kwota, o której mowa w art. 8 ust. 1 pkt 2 ustawy z dnia 12.03.2004 r. o pomocy społecznej (Dz. U. Nr 64, poz. 593 z późn. zm.).

2. Miesięczną wysokość dochodu na osobę w rodzinie ucznia, uprawniającą do ubiegania się o stypendium szkolne ustala się na zasadach określonych w art. 8 ust. 3-13 ustawy, o której mowa w ust. 1, z tym, że do dochodu nie wlicza się świadczeń pomocy materialnej, o których mowa w art. 90c ust 2 i 3 ustawy o systemie

oświaty (w szczególności jednorazowego wyrównania lub obiadów w naturze).

3. Wysokość miesięczna stypendium wynosi:

1) do 200 % kwoty określonej w art. 6 ust. 2 pkt 2 ustawy z dnia 28 listopada 2003 r. o świadczeniach rodzinnych (Dz. U. Nr 228, poz. 2255 ze zm.) przy dochodzie miesięcznym na osobę w rodzinie do 25 % kwoty, o której mowa w art. 8 ust. 1 pkt 2 z dnia 12.03.2004 r. o pomocy społecznej (Dz. U. Nr 64, poz. 593 ze zm.),

2) do 175 % kwoty określonej w art. 6 ust. 2 pkt 2 ustawy z dnia 28 listopada 2003 r. o świadczeniach rodzinnych (Dz. U. Nr 228, poz. 2255 ze zm.) przy dochodzie miesięcznym na osobę w rodzinie od 26 % do 50 % kwoty, o której mowa w art. 8 ust. 1 pkt 2 z dnia 12.03.2004 r. o pomocy społecznej (Dz. U. Nr 64, poz. 593 ze zm.),

3) do 140 % kwoty określonej w art. 6 ust. 2 pkt 2 ustawy z dnia 28 listopada 2003 r. o

świadczeniach rodzinnych (Dz. U. Nr 228, poz. 2255 ze zm.) przy dochodzie miesięcznym na osobę w rodzinie od 51 % do 75 % kwoty, o której mowa w art. 8 ust. 1 pkt 2 z dnia 12.03.2004 r. o pomocy społecznej (Dz. U. Nr 64, poz. 593 ze zm.),

4) do 100 % kwoty określonej w art. 6 ust. 2 pkt 2 ustawy z dnia 28 listopada 2003 r. o świadczeniach rodzinnych (Dz. U. Nr 228, poz. 2255 ze zm.) przy dochodzie miesięcznym na osobę w rodzinie od 76 % do 100 % kwoty, o której mowa w art. 8 ust. 1 pkt 2 z dnia 12.03.2004 r. o pomocy społecznej (Dz. U. Nr 64, poz. 593 ze zm.).

4. Maksymalna wysokość stypendium stanowiąca 200% kwoty określonej w art. 6 ust. 2 pkt 2 ustawy z dnia 28 listopada 2003 r. o świadczeniach rodzinnych (Dz. U. Nr 228, poz. 2255 ze zm.) przysługuje również:

- a) pełnym sierotom,
- b) dzieciom z rodzin zastępczych.

5. Wysokość zasiłku szkolnego nie może przekroczyć jednorazowo pięciokrotności kwoty, o której mowa w ust. 4.

6. Wójt ustala wysokość pomocy materialnej w granicach określonych w ust. 3 i 4 w każdej sprawie indywidualnie, kierując się sytuacją dochodową i rodzinną ucznia, wykorzystując opinię komisji stypendialnej w sprawie propozycji wysokości stypendium lub zasiłku.

7. W przypadku, gdy liczba osób spełniających kryteria określone w § 11 jest większa niż kwota przeznaczona do rozdysponowania na stypendia, pierwszeństwo w uzyskaniu mają kolejno uczniowie o najniższych dochodach w rodzinie.

8. Przy ustaleniu propozycji wysokości zasiłku szkolnego komisja stypendialna kieruje się indywidualną oceną skutków zdarzenia losowego. Kryteria z ustępu 3 mogą być stosowane pomocniczo.";

2) § 13 regulaminu otrzymuje brzmienie:

„§ 13. 1. Pomoc materialna o charakterze socjalnym przyznawana w formie, o której mowa w § 2 pkt 1 realizowana może być poprzez dostarczenie za pośrednictwem szkół potrzebującym uczniom książek i pomocy naukowych, które zostały zgłoszone przez uczniów i zaakceptowane przez szkołę.

2. Pomoc materialna o charakterze socjalnym przyznawana w formie, o której mowa w § 2 pkt 2 i 3 realizowana może być przelewem na rachunek bankowy podmiotu realizującego potrzeby ucznia.

3. Pomoc materialna w formach, o których mowa w § 2 pkt 1, 2, 3 może być realizowana także przez zwrot uprzednio zaakceptowanych wydatków, po przedstawieniu odpowiednich rachunków potwierdzających poniesione wydatki, w formie gotówkowej w kasie Urzędu Gminy lub przelewem na rachunek rodziców ucznia (opiekuna prawnego lub pełnoletniego ucznia).”.

§ 2. Wykonanie uchwały powierza się Wójtowi Gminy.

§ 3. Uchwała wchodzi w życie po upływie 14 dni od dnia ogłoszenia w Dzienniku Urzędowym Województwa Warmińsko-Mazurskiego.

Przewodniczący Rady Gminy  
Zygmunt Kałmucki

## 1560

**UCHWAŁA Nr XXIX/286/05**

**Rady Gminy Giżycko**

**z dnia 12 sierpnia 2005 r.**

**w sprawie nadania nazwy skrzyżowaniu ulic.**

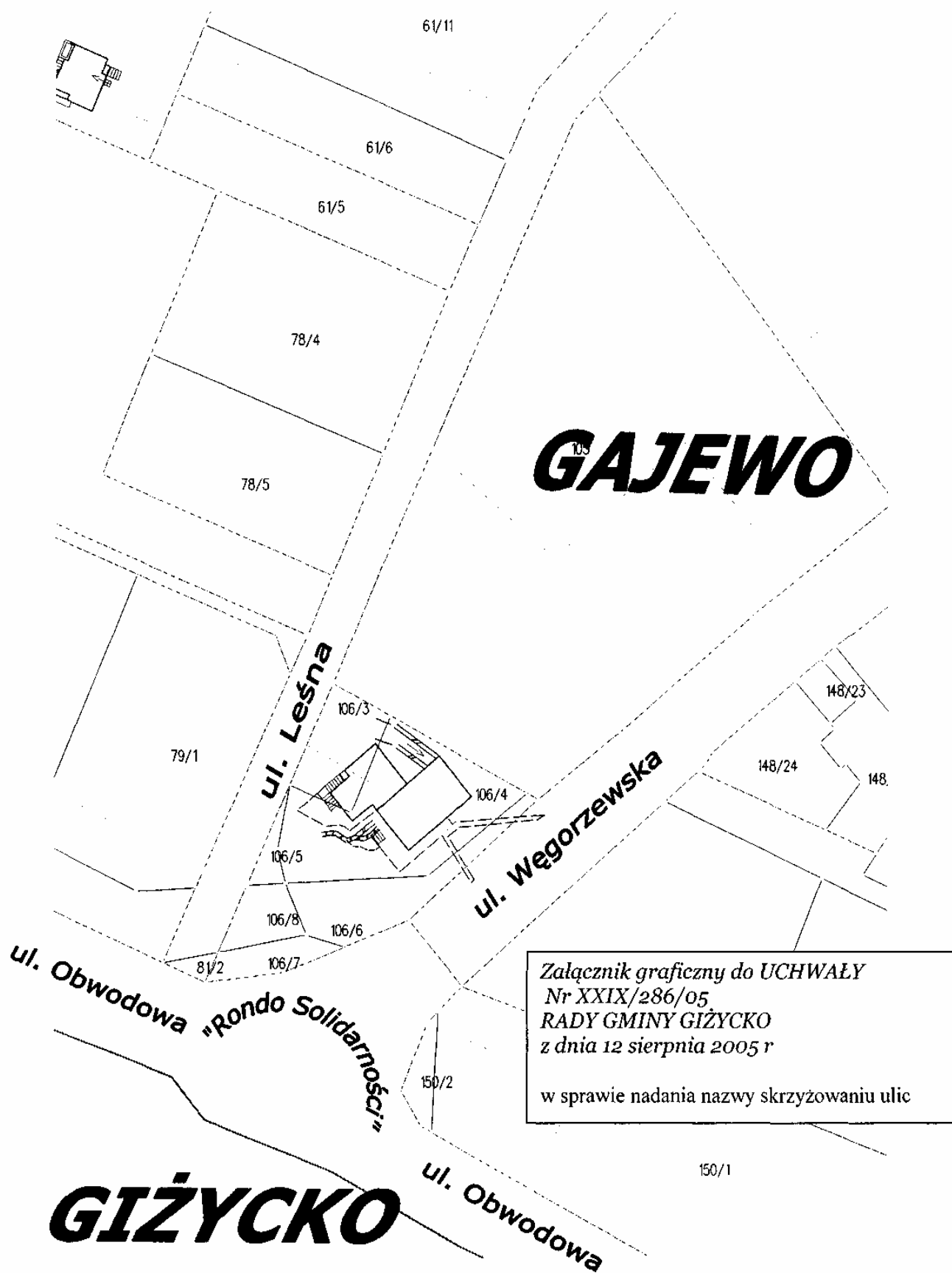
Na podstawie art. 18 ust. 2 pkt 13 z dnia 8 marca 1990 r. o samorządzie gminnym (Dz. U. z 2001 r. Nr 142, poz. 1591 - jednolity tekst z późn. zm.) - Rada Gminy Giżycko uchwała, co następuje:

§ 1. Skrzyżowaniu ulic Obwodowej, Węgorzewskiej i Leśnej w miejscowości Gajewo nadaje się nazwę: „Rondo Solidarności” zgodnie z załącznikiem graficznym do uchwały.

§ 2. Wykonanie uchwały powierza się Wójtowi Gminy Giżycko.

§ 3. Uchwała wchodzi w życie po upływie 14 dni od dnia ogłoszenia w Dzienniku Urzędowym Województwa Warmińsko-Mazurskiego.

Przewodniczący Rady Gminy Giżycko  
Ewa Raczowska





## 1561

### UCHWAŁA Nr XXIX/287/05

#### Rady Gminy Giżycko

z dnia 12 sierpnia 2005 r.

#### w sprawie uchwalenia miejscowego planu zagospodarowania przestrzennego gminy Giżycko w obrębie geodezyjnym Grajwo (I).

Na podstawie art. 18 ust. 2 pkt 5 ustawy z dnia 8 marca 1990 r. o samorządzie gminnym (Dz. U. z 2001 r. Nr 142, poz. 1591, z 2002 r. Nr 23, poz. 220, Nr 62, poz. 558, Nr 113, poz. 984, Nr 153, poz. 1271, Nr 214, poz. 1806, z 2003 r. Nr 80, poz. 717, Nr 162, poz. 1568, z 2004 r. Nr 102, poz. 1055, Nr 116, poz. 1203) i art. 20 ust. 1 ustawy z dnia 27 marca 2003 r. o planowaniu i zagospodarowaniu przestrzennym (Dz. U. z 2003 r. Nr 80, poz. 717, z 2004 r. Nr 6, poz. 41, Nr 141, poz. 1492) Rada Gminy w Giżycku uchwała, co następuje:

**§ 1. 1.** Uchwała się miejscowy plan zagospodarowania przestrzennego gminy Giżycko w obrębie geodezyjnym Grajwo (I), zwany dalej „planem”.

2. Ustalenia planu stanowią treść niniejszej uchwały.

**§ 2. 1.** Granice planu określa uchwała Nr IX/93/03 Rady Gminy w Giżycku z dnia 27 czerwca 2003 r. w sprawie przystąpienia do opracowania miejscowego planu zagospodarowania przestrzennego dla części wsi Gminy Giżycko (§ 1 poz. Grajwo).

2. Rysunek planu stanowi załącznik Nr 1 do uchwały.

3. Załącznik Nr 1 do uchwały, sporządzony na mapie zasadniczej o postaci numerycznej w skali 1:2000, obowiązuje w następującym zakresie ustaleń planu:

- a) granic planu,
- b) linii rozgraniczających tereny o różnych funkcjach i zasadach zagospodarowania,
- c) nieprzekraczalnych linii zabudowy,
- d) elementów lokalizacji obiektu komunikacji lotniczej,
- e) granic stref ochrony konserwatorskiej stanowisk archeologicznych,
- f) głównych ciągów drenażowych odwodnienia terenu,
- g) granic strefy ochrony terenów osuwiskowych,
- h) granic strefy zasięgu oddziaływania wysokich stanów wody jezior (rzędna 117m npm),
- i) zasad cech geometrycznych podziału terenu na działki budowlane,
- j) oznaczeń przeznaczenia terenów na cele: MN - zabudowy mieszkaniowej jednorodzinnej, U - zabudowy usługowej, US - sportu i rekreacji, ZN - zieleni objętej formami ochrony przyrody z tytułu przepisów o ochronie przyrody, ZP - zieleni urządzonej, WS - wód powierzchniowych, KD - ulic

publicznych, KDW - dróg wewnętrznych, KL - obiektu komunikacji lotniczej.

4. Rozstrzygnięcia wymagane przepisami art. 20 ust. 1 ustawy o planowaniu i zagospodarowaniu przestrzennym zawiera załącznik Nr 2 do uchwały.

#### § 3. Ustalenia dotyczące przeznaczenia terenów:

1.

| Oznaczenie terenu   | Przeznaczenie terenu  |
|---|---|
| 1 MN, 2 MN,<br>3 MN, 4 MN,<br>5 MN, 6 MN,<br>7 MN, 8 MN                           | zabudowa mieszkaniowa jednorodzinna   |
| 1 U   | zabudowa usługowa zespołu hotelowo-gastronomicznego (o max. ilości miejsc hotelowych-100) wraz z terenami rekreacji otwartej oraz obiektami przystani jachtowej |
| 2 U   | zabudowa usługowa   |
| 3 U   | zabudowa obsługi sportu jeździeckiego wraz ze stajnią dla koni o max. ilości do 50 DJP.   |
| 4 U   | zabudowa usługowa turystyki wodnej, w tym urządzeń portu jachtowego   |
| 1 US  | tereny zabudowy na cele sportu i rekreacji  |
| 2 US  | tereny zabudowy na cele usług turystyczno-sportowych, w tym obsługi turystyki wodnej  |
| 1 ZN, 2 ZN,<br>3 ZN, 4 ZN,<br>5 ZN, 6 ZN,<br>7 ZN, 8 ZN,<br>9 ZN, 10 ZN,<br>11 ZN | tereny zieleni objętej formami ochrony przyrody z tytułu przepisów o ochronie przyrody  |
| 1 ZP, 2 ZP,<br>3 ZP   | tereny zieleni urządzonej   |
| 1 WS  | wody powierzchniowe służące rekreacji wędkarskiej   |
| 2 WS  | wody powierzchniowe portu jachtowego  |
| 1 KD  | ulica publiczna gminna  |
| 1 KDW, 2KDW,<br>3 KDW, 4 KDW,<br>5KDW, 6 KDW,<br>7KDW, 8 KDW,<br>9 KDW            | drogi wewnętrzne  |
| 10 KDW  | ścieżka rowerowa  |
| 11 KDW  | przejście piesze  |
| 1 KL  | teren obiektu komunikacji lotniczej   |

2. W granicach planu ustala się następujące lokalizacje inwestycji celu publicznego w rozumieniu przepisów art. 2 pkt 5 ustawy o planowaniu i zagospodarowaniu przestrzennym:

- a) ulicy publicznej gminnej, oznaczonej symbolem 1 KD,
- b) sieci wodociągowej i kanalizacji sanitarnej w granicach pasa drogowego ulicy publicznej gminnej 1 KD oraz terenów oznaczonych symbolami: 2 US i 1 ZN,

c) obiektu komunikacji lotniczej (lotniska kategorii A1) w granicach terenu oznaczonego symbolem 1 KL.

**§ 4.** Ustalenia dotyczące zasad ochrony i kształtowania ładu przestrzennego:

1) w granicach planu zasady ochrony i kształtowania ładu przestrzennego określone są ustaleniami:

- a) ochrony terenów oznaczonych symbolami 1-11 ZN, składających się na lokalny system ekologiczny w otoczeniu jez. Niegocin,
- b) lokalizacji terenów przeznaczonych pod zainwestowanie, składające się na strefy programowo-przestrzenne: obiektu komunikacji lotniczej i ogólnodostępnych usług (w tym sportowo-rekreacyjnych) oraz ekstensywnej zabudowy mieszkaniowej jednorodzinnej i rekreacji,
- c) zasad kształtowania zabudowy i podziału terenów na nieruchomości gruntowe.

**§ 5.** Ustalenia dotyczące zasad ochrony środowiska, przyrody i krajobrazu kulturowego.

1.

| Oznaczenie terenu   | Zasad ochrony środowiska, przyrody i krajobrazu kulturowego  |
|---------------------|--|
| 1-11 ZN             | 1. Na oznaczonych terenach nie zezwala się na budowę budynków w rozumieniu przepisów budowlanych.<br><br>2. Zezwala się na budowę obiektów małej architektury oraz budowli, stanowiących część składową zagospodarowania terenu, stosownie do przeznaczenia wchodzących w skład nieruchomości gruntowych terenów budowlanych.                            |
| 1 ZP,<br>2 ZP, 3 ZP | 1. Na oznaczonych terenach nie zezwala się na budowę:<br><br>a) budynków (w rozumieniu przepisów budowlanych),<br><br>b) budowli i obiektów małej architektury (w rozumieniu przepisów budowlanych), z zastrzeżeniem treści § 11 pkt 3 uchwały.<br><br>2. Oznaczone tereny należy zagospodarować jako tereny zieleni trawiastej i nasadzeń krzewiastych. |

2. W granicach planu:

- a) należy zachować oznaczone w załączniku Nr 1 do uchwały główne ciągi drenażowe odwodnienia terenu dużych działów drenarskich (m.in. gruntów wsi: Kap i b. PGR Ruda),
- b) w projektach budowlanych inwestycji zakres robót z tytułu urządzeń melioracyjnych należy uzgodnić z Zarządem Melioracji i Urządzeń Wodnych w Olsztynie, Rejonowy Oddział w Giżycku,
- c) nie zezwala się na lokalizację inwestycji mogących znacząco oddziaływać na środowisko /wymagających sporządzenia raportu o oddziaływaniu na środowisko w rozumieniu przepisów Rozporządzenia Rady

Ministrów z dnia 9 listopada 2004 r. w sprawie określenia rodzajów przedsięwzięć mogących znacząco oddziaływać na środowisko oraz szczegółowych uwarunkowań związanych z kwalifikowaniem przedsięwzięcia do sporządzenia raportu o oddziaływaniu na środowisko (Dz. U. z 2004 r. Nr 257, poz. 2573)/.

3. W obszarach przyległych do terenu obiektu komunikacji lotniczej (1 KL) mają zastosowanie przepisy prawa ochrony środowiska w przedmiocie ochrony przed hałasem wraz z właściwymi przepisami budowlanymi.

4. W granicach planu wskazuje się (odpowiednio) w odniesieniu do poziomu hałasu następujące rodzaje terenów, o których mowa w przepisach prawa ochrony środowiska:

- a) zabudowa mieszkaniowa,
- b) tereny rekreacyjno-wypoczynkowe poza miastem.

5. W granicach planu mają zastosowanie przepisy ustawy z dnia 16 kwietnia 2004 r. o ochronie przyrody (Dz. U. z 2004 r. Nr 92, poz. 880) wraz z rozporządzeniami wykonawczymi do w/w ustawy, w tym z Rozporządzeniem Nr 21 Wojewody Warmińsko-Mazurskiego z dnia 14 kwietnia 2003 r. w sprawie wprowadzenia obszarów chronionego krajobrazu na terenie województwa warmińsko-mazurskiego (Dziennik Urzędowy Województwa Warmińsko-Mazurskiego z 2003 r. Nr 52, poz. 725).

6. Obiekt komunikacji lotniczej (lotnisko kategorii 1A), oznaczony symbolem 1 KL, stanowi:

- a) cel publiczny w rozumieniu przepisów o gospodarce nieruchomościami,
- b) inwestycję celu publicznego w rozumieniu przepisów o planowaniu i zagospodarowaniu przestrzennym,
- c) inwestycję, dla której raport oddziaływania na środowisko może być wymagany w związku z przepisami Rozporządzenia Rady Ministrów z dnia 9 listopada 2004 r. w sprawie określenia rodzajów przedsięwzięć mogących znacząco oddziaływać na środowisko oraz szczegółowych uwarunkowań związanych z kwalifikowaniem przedsięwzięcia do sporządzenia raportu o oddziaływaniu na środowisko (Dz. U. z 2004 r. Nr 257, poz. 2573 z późn. zm.).

7. W zagospodarowaniu terenów:

- a) bezpośrednio przyległych do linii brzegowej jez. Niegocin i jez. Grajewko,
- b) przeznaczonych na wody powierzchniowe, oznaczonych symbolami: 1 WS i 2 WS,

oraz

- c) w budowie urządzeń wodnych przystani jachtowej (1U) i portu jachtowego (2 WS),
- d) w regulacji napływu wód na terenach oznaczonych symbolami: 1-11 ZN,

mają zastosowanie przepisy prawa wodnego wraz z właściwymi przepisami budowlanymi i ustaleniami planu.

8. W granicach oznaczonych odpowiednio w rysunku planu strefy zasięgu oddziaływania wysokich stanów wody jezior (rzędna 117m npm) nie zezwala się na zabudowę budynkami.

**§ 6.** Ustalenia dotyczące zasad ochrony dziedzictwa kulturowego.

1. W granicach oznaczonych odpowiednio w rysunku planu stref ochrony konserwatorskiej stanowisk archeologicznych prowadzenie robót budowlanych w rozumieniu przepisów budowlanych należy poprzedzić ratowniczymi badaniami archeologicznymi.

2. Przed przystąpieniem do w/w badań należy uzyskać od Warmińsko-Mazurskiego Wojewódzkiego Konserwatora Zabytków w Olsztynie określenie wymaganego rodzaju i zakresu tych badań.

3. Projekty budowlane inwestycji zlokalizowanych w granicach terenu stref ochrony konserwatorskiej stanowisk archeologicznych należy uzgodnić z Warmińsko-Mazurskim Wojewódzkim Konserwatorem Zabytków w Olsztynie.

**§ 7.** Ustalenia dotyczące parametrów i wskaźników kształtowania zabudowy:

1.

| Oznaczenie terenu   | Parametry i wskaźniki kształtowania zabudowy  |
|---|---|
| 1 MN,<br>2 MN,<br>3 MN,<br>4 MN,<br>5 MN,<br>6 MN,<br>7 MN,<br>8 MN | <p>1. Na każdej z działek budowlanych:</p> <p>a) zezwala się na lokalizację jednego budynku mieszkalnego jednorodzinnego wraz z zabudową gospodarczą, określoną ustaleniami punktów: 3, 4 i 5,</p> <p>b) wielkość powierzchni zabudowy budynkami w stosunku do powierzchni działki powinna wynosić maksymalnie do 20 %,</p> <p>c) minimalny udział powierzchni biologicznie czynnej w stosunku do powierzchni działki powinien wynosić minimum 50 %.</p> <p>2. Zabudowę mieszkaniową należy kształtować jako wolnostojącą o wysokości 2 kondygnacji, z drugą kondygnacją w poddaszu użytkowym.</p> <p>3. Zabudowę gospodarczą należy kształtować do wysokości jednej kondygnacji.</p> <p>4. Zadaszenie zabudowy mieszkaniowej i gospodarczej należy kształtować w formie dachów dwuspadowych lub wielospadowych o kącie nachylenia połaci dachowych do płaszczyzny przekroju poziomego budynku w przedziale 35°-45°.</p> <p>5. Powierzchnia zabudowy gospodarczej nie powinna przekraczać 20% powierzchni zabudowy mieszkaniowej na każdej z działek.</p> |
| 1 U   | <p>1. Zabudowę należy lokalizować jako zespół usług hotelowo-gastronomicznych, składający się w rozumieniu przepisów budowlanych z: budynków użyteczności publicznej i zamieszkania zbiorowego oraz budowli i obiektów małej architektury, stanowiący całość użytkową oznaczonego terenu.</p> <p>2. Zabudowę należy kształtować jako 2-3 kondygnacyjną, z ostatnią kondygnacją w poddaszu użytkowym.</p> <p>3. Zadaszenie zabudowy należy kształtować w</p>   |

|      |   |
|------|---|
|      | <p>formie dachów dwuspadowych lub wielospadowych o kącie nachylenia połaci dachowych do płaszczyzny przekroju poziomego budynku w przedziale 35°-45°.</p> <p>4. Wielkość powierzchni zabudowy budynkami i budowlami w stosunku do powierzchni działki powinna wynosić maksymalnie do 30 %.</p> <p>5. Minimalny udział powierzchni biologicznie czynnej w stosunku do powierzchni działki powinien wynosić minimum 50 %.</p>   |
| 2 U  | <p>1. Zabudowę należy lokalizować jako zespół usługowy, składający się w rozumieniu przepisów budowlanych z: budynków użyteczności publicznej, budowli i obiektów małej architektury, stanowiący całość użytkową oznaczonego terenu.</p> <p>2. Zabudowę należy kształtować jako 1-2 kondygnacyjną.</p> <p>3. Zadaszenie zabudowy należy kształtować w formie dachów dwuspadowych lub wielospadowych o kącie nachylenia połaci dachowych do płaszczyzny przekroju poziomego budynku w przedziale 35°-45°.</p> <p>4. Wielkość powierzchni zabudowy budynkami w stosunku do powierzchni działki powinna wynosić maksymalnie do 30 %.</p> <p>5. Minimalny udział powierzchni biologicznie czynnej w stosunku do powierzchni działki powinien wynosić minimum 30%.</p> <p>6. Nie zezwala się na lokalizację obiektów handlowych o powierzchni sprzedażowej powyżej 2000m<sup>2</sup> w rozumieniu przepisów o planowaniu i zagospodarowaniu przestrzennym.</p> |
| 3 U  | <p>1. Zabudowę należy lokalizować jako zespół obsługi sportu jeździeckiego, składający się w rozumieniu przepisów budowlanych z: budynków użyteczności publicznej, budynków stajni dla koni na o max. ilości do 50 DJP, budowli i obiektów małej architektury, stanowiący całość użytkową oznaczonego terenu.</p> <p>2. Zabudowę należy kształtować jako 1-2 kondygnacyjną.</p> <p>3. Zadaszenie zabudowy należy kształtować w formie dachów dwuspadowych lub wielospadowych, o kącie nachylenia połaci dachowych do płaszczyzny przekroju poziomego budynku w przedziale 35°-45°.</p> <p>4. Minimalny udział powierzchni biologicznie czynnej w stosunku do powierzchni działki powinien wynosić minimum 60 %.</p>   |
| 4 U  | <p>1. Zabudowę należy lokalizować jako zespół usługowy turystyki wodnej (w tym urządzeń portu jachtowego), składający się w rozumieniu przepisów budowlanych z: budynków użyteczności publicznej, budowli i obiektów małej architektury, stanowiący całość użytkową oznaczonego terenu.</p> <p>2. Zabudowę należy kształtować jako 1-2 kondygnacyjną.</p> <p>3. Zadaszenie zabudowy należy kształtować w formie dachów dwuspadowych lub wielospadowych, o kącie nachylenia połaci dachowych do płaszczyzny przekroju poziomego budynku w przedziale 35°-45°.</p>  |
| 1 US | <p>1. Zabudowę należy lokalizować jako zespół obsługi sportu i rekreacji, składający się w rozumieniu przepisów budowlanych z: budynków użyteczności publicznej, budowli i obiektów małej architektury, stanowiący całość użytkową oznaczonego terenu.</p> <p>2. Zabudowę należy kształtować jako 1-2 kondygnacyjną.</p> <p>3. Zadaszenie zabudowy należy kształtować w formie dachów dwuspadowych lub wielospadowych, o kącie nachylenia połaci dachowych do płaszczyzny przekroju poziomego budynku w przedziale 35°-45°.</p> <p>4. Wielkość powierzchni zabudowy budynkami w stosunku do powierzchni działki powinna wynosić</p>   |

|      |   |
|------|---|
|      | maksymalnie do 20 %.<br>5. Minimalny udział powierzchni biologicznie czynnej w stosunku do powierzchni działki powinien wynosić minimum 50 %.   |
| 2 US | 1. Zabudowę należy lokalizować jako zespół usług turystycznych, w tym obsługi turystyki wodnej, składający się w rozumieniu przepisów budowlanych z: budynków użyteczności publicznej, budowli i obiektów małej architektury, stanowiący całość użytkową oznaczonego terenu.<br>2. Zabudowę należy kształtować jako 1-2 kondygnacyjną, z zastrzeżeniem treści § 11 pkt 4 uchwały.<br>3. Zadaszenie zabudowy należy kształtować w formie dachów dwuspadowych lub wielospadowych, o kącie nachylenia połaci dachowych do płaszczyzny przekroju poziomego budynku w przedziale 35°-45°.<br>4. Minimalny udział powierzchni biologicznie czynnej w stosunku do powierzchni działki powinien wynosić minimum 50 %. |

2. Nieustalone w planie warunki zabudowy i zagospodarowania terenu regulują (odpowiednio) właściwe przepisy budowlane.

**§ 8.** Ustalenia dotyczące zasad podziału nieruchomości na działki budowlane.

1. W granicach planu podział terenu na działki budowlane powinien spełniać warunki określone dla działki budowlanej przepisami art. 2 pkt 12 ustawy o planowaniu i zagospodarowaniu przestrzennym wraz z ustaleniami i rysunkiem planu.

2. Minimalna powierzchnia działki budowlanej, przeznaczonej pod zabudowę mieszkaniową jednorodziną powinna wynosić 5000 m<sup>2</sup>.

3. Zasady cech geometrycznych podziału terenu na działki budowlane w obszarach oznaczonych symbolami: MN i ZN, określa treść załącznika Nr 1 do uchwały.

**§ 9.** Ustalenia dotyczące zasad ochrony terenów osuwiskowych.

1. W granicach oznaczonych odpowiednio w rysunku planu stref ochrony terenów osuwiskowych dla prowadzenia robót budowlanych wraz z urządzeniem terenu mają zastosowanie właściwe przepisy budowlane wraz z właściwymi przepisami odrębnymi.

**§ 10.** Ustalenia dotyczące zasad budowy systemów komunikacji i infrastruktury technicznej.

1. Drogi i ciągi komunikacyjne.

| Oznaczenie terenu   | Funkcja komunikacyjna  | Klasa techniczna | Szerokość pasa drogowego w liniach rozgraniczających |
|---|------------------------|------------------|--|
| 1 KD  | ulica publiczna gminna | L 1x2            | 12 m   |
| 1 KDW, 2 KDW, 3 KDW, 4 KDW, 5 KDW, 6 KDW, 7 KDW, 8 KDW, 9 KDW | drogi wewnętrzne       | D 1x2            | 12 m   |
| 10 KDW  | ścieżka rowerowa       | -                | 2,5 m  |
| 11 KDW  | przejście piesze       | -                | 3,0 m  |

2. Parkingi.

W granicach planu, z zastrzeżeniem treści § 11 uchwały, miejsca parkingowe należy lokalizować na działkach budowlanych wg niżej ustalonych min. wskaźników miejsc postojowych z tytułu przeznaczenia terenów na cele określonej w planie zabudowy:

| Funkcja terenu                  | Jednostka odniesienia              | Wskaźnik miejsc postojowych |
|---------------------------------|------------------------------------|-----------------------------|
| hotele, pensjonaty              | 10 łózek                           | 6                           |
| restauracje, kawiarnie, bary    | 100 miejsc konsumpcyjnych          | 24                          |
| handel, biura, obiekty sportowe | 1000 m <sup>2</sup> pow. użytkowej | 30                          |

3. Dla terenu w granicach planu zewnętrzny układ komunikacyjny wraz z układem sieci infrastruktury technicznej stanowi pas drogowy projektowanej ulicy gminnej, oznaczonej symbolem 1 KD, włączonej do drogi krajowej nr 63 poprzez drogę gminną (działka nr 78/12) wraz z przebudową skrzyżowania na koszt inwestora planowanego zagospodarowania terenu, na warunkach określonych przepisami ustawy o drogach publicznych przez zarządcę w/w drogi krajowej. Projekt techniczny przebudowy skrzyżowania drogi gminnej nr 78/12 z drogą krajową nr 63 należy wykonać zgodnie z Rozporządzeniem Ministra Transportu i Gospodarki Morskiej z dnia 2 marca 1999 r. w sprawie warunków technicznych, jakim powinny odpowiadać drogi publiczne i ich usytuowanie (Dz. U. z 1999 r. Nr 43, poz. 430) i uzgodnić z Generalną Dyрекcją Dróg Krajowych i Autostrad Oddział w Olsztynie.

4. Budowę sieci infrastruktury technicznej należy realizować w liniach rozgraniczających pasów drogowych: ulicy gminnej oznaczonej symbolem 1 KD i dróg wewnętrznych, oznaczonych symbolami: 1-9 KDW oraz (stosownie do konieczności technicznych) w liniach rozgraniczających terenów oznaczonych symbolami: ZN, ZP i 2 US.

5. W przypadku budowy sieci gazowych należy wykonać je na warunkach określonych przepisami Rozporządzenia Ministra Gospodarki z dnia 30 lipca 2001 r. w sprawie warunków technicznych, jakimi powinny odpowiadać sieci gazowe /Dz. U. z 2001 r. Nr 97, poz. 1055/.

6. W granicach planu:

- każda z działek budowlanych przeznaczonych pod zabudowę budynkami przeznaczonymi na pobyt ludzi powinna mieć zapewnioną możliwość przyłączenia uzbrojenia działki lub bezpośrednio budynku do zewnętrznych sieci: wodociągowej, kanalizacji sanitarnej i elektroenergetycznej,
- w robotach budowlanych elektroenergetycznych należy skablować sieci i przyłączenia elektroenergetyczne,
- zaopatrzenie w ciepło każdej z działek budowlanych przeznaczonych na pobyt ludzi należy zapewnić z indywidualnych źródeł ciepła, z wykluczeniem stosowania paliw węglowych lub przez przyłączenie do sieci gazowej, o której mowa w punkcie 5,
- wody powierzchniowe należy odprowadzić na teren nieutwardzony lub do dołów chłonnych (alternatywnie

zezwala się na inne rozwiązania zgodne z warunkami określonymi przepisami prawa wodnego i budowlanego).

7. Dla zaopatrzenia terenu w wodę dla celów bytowych i przeciwpożarowych należy zlokalizować w granicach planu ujęcie wody (mogące stanowić odrębnie wydzieloną nieruchomości) lub sieci zaopatrzenia w wodę realizowane w granicach planu przyłączyć do komunalnej magistrali wodociągowej Ø400mm w ul. Białostockiej (na terenie m. Giżycka).

8. Odprowadzenie ścieków z terenu w granicach planu powinno nastąpić przez przyłączenie sieci kanalizacji sanitarnej zrealizowanej w w/w terenie do oczyszczalni ścieków w miejscowości Bystry k/Giżycka. Zakazuje się stosowania zbiorników na ścieki i indywidualnych oczyszczalni ścieków.

9. Zasady przyłączy, o których mowa w punktach: 6, 7 i 8 powinny być określone w stosownych warunkach technicznych, wydawanych na podstawie właściwych przepisów odrębnych.

10. Na ustalone w planie inwestycje z zakresu infrastruktury technicznej, należące do zadań własnych gminy, składają się:

- a) budowa: sieci wodociągowej i kanalizacji sanitarnej, o których mowa w § 3 pkt 2b uchwały, na zasadach określonych (odpowiednio) w § 10 punkty 7 i 8 uchwały,
- b) budowa wodociągu na terenie m. Giżycka, o którym mowa w § 10 pkt 7 treści uchwały, w przypadku wyboru rozwiązania technicznego zaopatrzenia w wodę terenu w granicach planu z komunalnej magistrali wodociągowej w ul. Białostockiej.

**§ 11.** Ustalenia dotyczące budowy obiektu komunikacji lotniczej oraz zagospodarowania terenu z tytułu przepisów prawa lotniczego.

1. Teren oznaczony symbolem 1 KL przeznaczony jest na obiekt komunikacji lotniczej - lotnisko kategorii 1A w rozumieniu przepisów ustawy z dnia 3 lipca 2002 r. Prawo lotnicze (Dz. U. z 2002 r. Nr 130, poz. 1112 z późn. zmianami).

2. Lokalizację wymaganych przepisami elementów obiektu komunikacji lotniczej regulują przepisy prawa lotniczego wraz z właściwymi przepisami odrębnymi.

3. W granicach planu warunki zagospodarowania terenu dotyczące wysokości obiektów budowlanych podlegają wymogom przepisów prawa lotniczego, wynikającym z lokalizacji: drogi startowej, pasa startowego, powierzchni podejścia/wznoszenia, powierzchni przejściowych i powierzchni poziomej wewnętrznej.

**§ 12.** Ustalenia dotyczące stawek z tytułu art. 36 ust. 3 ustawy o planowaniu i zagospodarowaniu przestrzennym:

| Oznaczenie terenu  | Stawka w % |
|--|------------|
| 1 MN, 2 MN, 3 MN, 4 MN, 5 MN, 6 MN, 7 MN, 8 MN                     | 30         |
| 1 U, 2 U, 3 U, 4 U   | 30         |
| 1 US, 2 US   | 30         |
| 1 ZN, 2 ZN, 3 ZN, 4 ZN, 5 ZN, 6 ZN, 7 ZN, 8 ZN, 9 ZN, 10 ZN, 11 ZN | 30         |
| 1 ZP, 2 ZP, 3 ZP   | 30         |
| 1 WS, 2 WS   | 30         |
| 1 KD   | 30         |
| 1 KDW, 2 KDW, 3 KDW, 4 KDW, 5 KDW, 6 KDW, 7 KDW, 8 KDW, 9 KDW      | 30         |
| 10 KDW   | 30         |
| 11 KDW   | 30         |
| 1 KL   | 30         |

**§ 13.** 1. Uchwała podlega ogłoszeniu w Dzienniku Urzędowym Województwa Warmińsko-Mazurskiego.

2. Wykonanie uchwały powierza się Wójtowi Gminy Giżycko.

**§ 14.** Uchwała wchodzi w życie po 30 dniach od daty jej ogłoszenia w Dzienniku Urzędowym Województwa Warmińsko-Mazurskiego.

Przewodniczący Rady Gminy  
Ewa Raczowska



Załącznik Nr 2  
do uchwały Nr XXIX/287/05  
Rady Gminy Giżycko  
z dnia 12 sierpnia 2005 r.

Na podstawie art. 20 ust. 1 ustawy z dnia 27 marca 2003 r. o planowaniu i zagospodarowaniu przestrzennym (Dz. U. z 2003 r. Nr 80, poz. 717, z 2004 r. Nr 6, poz. 41, Nr 141, poz. 1492) Rada Gminy w Giżycku postanawia, co następuje:

1. Stwierdza się zgodność miejscowego planu zagospodarowania przestrzennego gminy Giżycko w obrębie geodezyjnym Grajwo (I) z ustaleniami studium uwarunkowań i kierunków zagospodarowania przestrzennego gminy Giżycko, uchwalonego uchwałami: Nr 153/97 Rady Gminy w Giżycku z dnia 19.12.1997 r. wraz ze zmianą uchwaloną uchwałą Nr 201/01 Rady Gminy w Giżycku z dnia 15.05.2001 r. i zmianą uchwaloną uchwałą Nr XXI/192/04 Rady Gminy w Giżycku z dnia 31 sierpnia 2004 r.

2. Do projektu zmiany planu nie wniesiono uwag w trybie przepisów art. 18 ustawy o planowaniu i zagospodarowaniu przestrzennym.

3. W związku z treścią § 10 pkt 10 uchwały w granicach planu ustala się następujący sposób realizacji i zasady finansowania inwestycji z zakresu infrastruktury technicznej należące do zadań własnych gminy:

a) budowę sieci wodociągowych, o których mowa w § 10 pkt 10 jako jedno zadanie inwestycyjne, finansowane (stosownie do możliwości budżetu gminy) w ramach wieloletniego programu inwestycyjnego, o którym mowa w przepisach o finansach publicznych,

b) budowę sieci kanalizacji sanitarnej, o której mowa w § 10 pkt 10, jako jedno zadanie inwestycyjne, finansowane (stosownie do możliwości budżetu gminy) w ramach wieloletniego programu inwestycyjnego, o którym mowa w przepisach o finansach publicznych.

4. Pozostałe inwestycje z zakresu infrastruktury technicznej w granicach planu nie należą do zadań własnych gminy, o których mowa w art. 20 ust. 1 ustawy o planowaniu i zagospodarowaniu przestrzennym.

## 1562

### UCHWAŁA Nr XXXII/209/05 Rady Gminy Biskupiec z dnia 25 sierpnia 2005 r.

#### w sprawie dokonania wykreślenia § 3 uchwały Nr XXIX/182/05 Rady Gminy w Biskupcu z dnia 17 marca 2005 r. w sprawie regulaminu udzielania pomocy materialnej o charakterze socjalnym.

Na podstawie art. 18 ust. 2 pkt 15 ustawy z dnia 8 marca 1990 r. o samorządzie gminnym (Jednolity tekst: Dz. U. z 2001 r. Nr 142, poz. 1591 z późn. zmianami) oraz art. 90f. ustawy z dnia 7 września 1991 r. o systemie oświaty (Jednolity tekst: Dz. U. z 2004 r. Nr 256, poz. 2572 z późn. zmianami) Rada Gminy Biskupiec uchwała, co następuje:

§ 1. W uchwale Nr XXIX/182/05 Rady Gminy w Biskupcu z dnia 17 marca 2005 r. w sprawie regulaminu udzielania pomocy materialnej o charakterze socjalnym,

wprowadza się poniższą zmianę: skreśla się w całości zapis § 3 uchwały.

§ 2. Uchwała wchodzi w życie po upływie 14 dni od dnia opublikowania w Dzienniku Urzędowym Województwa Warmińsko-Mazurskiego.

Przewodniczący Rady Gminy  
Kazimierz Wiśniewski

## 1563

### UCHWAŁA Nr XXXVIII/221/05 Rady Miasta w Bartoszycach z dnia 29 sierpnia 2005 r.

#### w sprawie zaliczenia dróg do kategorii dróg gminnych na obszarze miasta Bartoszyce.

Na podstawie art. 18 ust. 2 pkt 15 ustawy z dnia 8 marca 1990 r. o samorządzie gminnym (jednolity tekst Dz. U. Nr 142, poz. 1591 - z późn. zm.) oraz art. 7 ust. 2 ustawy z dnia 21 marca 1985 r. o drogach publicznych (Dz. U. z 2000 r. Nr 71, poz. 838 - z późn. zm.) Rada Miasta uchwała, co następuje:

§ 1. Po zasięgnięciu opinii Zarządu Powiatu Bartoszyckiego do kategorii dróg gminnych zalicza się ulice zgodnie z załącznikiem Nr 1 do niniejszej uchwały.

§ 2. Wykonanie uchwały powierza się Burmistrzowi Miasta.

§ 3. Uchwała wchodzi w życie po upływie 14 dni od dnia ogłoszenia w Dzienniku Urzędowym Województwa Warmińsko-Mazurskiego z mocą obowiązującą od dnia 1 stycznia 2006 roku.

Przewodniczący Rady Miasta  
Janusz Dąbrowski

Załącznik Nr 1  
do uchwały Nr XXXVIII/221/05  
Rady Miasta w Bartoszycach  
z dnia 29 sierpnia 2005 r.

#### WYKAZ ULIC POWIATOWYCH NA TERENIE MIASTA BARTOSZYCE przewidzianych do zmiany kategorii z powiatowych na gminne.

| L.p. | Nazwa ulicy      | Długość ulicy mb |
|------|------------------|------------------|
| 1    | Andersa          | 583              |
| 2    | Armii Ludowej    | 368              |
| 3    | Broniewskiego    | 663              |
| 4    | Chopina          | 286              |
| 5    | Cynkowa          | 178              |
| 6    | Dąbrowskiego     | 288              |
| 7    | Drzewna          | 389              |
| 8    | Pułaskiego       | 94               |
| 9    | Jagiellończyka   | 216              |
| 10   | Kajki            | 623              |
| 11   | Kilińskiego      | 171              |
| 12   | Knosały          | 506              |
| 13   | Kochanowskiego   | 217              |
| 14   | Kolejowa         | 634              |
| 15   | Konopnickiej     | 140              |
| 16   | Kopernika        | 245              |
| 17   | Kościuszki       | 508              |
| 18   | Kowali           | 75               |
| 19   | Krótka           | 176              |
| 20   | Krasickiego      | 262              |
| 21   | Krzywa           | 431              |
| 22   | Lelewela         | 307              |
| 23   | Leśna            | 859              |
| 24   | Witosa           | 714              |
| 25   | 11-go Listopada  | 208              |
| 26   | 4-go Lutego      | 434              |
| 27   | Wańkowicza       | 223              |
| 28   | Marksa           | 1017             |
| 29   | Mazurska         | 277              |
| 30   | Mickiewicza      | 455              |
| 31   | Mierosławskiego  | 269              |
| 32   | Młynarska        | 144              |
| 33   | Moniuszki        | 442              |
| 34   | Mrongowiusza     | 830              |
| 35   | Nałkowskiej      | 182              |
| 36   | Nowa             | 99               |
| 37   | Grota Roweckiego | 207              |



|    |                            |      |
|----|----------------------------|------|
| 38 | Ofiar Oświęcimia           | 174  |
| 39 | Okrzei                     | 109  |
| 40 | Orzeszkowej                | 325  |
| 41 | Partyzantów                | 213  |
| 42 | Pieniężnego                | 168  |
| 43 | PCK                        | 384  |
| 44 | Polna                      | 502  |
| 45 | Prusa                      | 292  |
| 46 | Przemysłowa                | 550  |
| 47 | Robotnicza                 | 77   |
| 48 | Rynkowa                    | 35   |
| 49 | Rzeźników                  | 71   |
| 50 | M.C. Skłodowskiej          | 116  |
| 51 | Słoneczna                  | 224  |
| 52 | Słowackiego                | 472  |
| 53 | Hubalczyków                | 178  |
| 54 | Sportowa                   | 538  |
| 55 | Spółdzielców               | 246  |
| 56 | Staszica                   | 301  |
| 57 | Struga                     | 404  |
| 58 | Poniatowskiego             | 419  |
| 59 | Szewców                    | 70   |
| 60 | Traugutta                  | 360  |
| 61 | Tuwima                     | 98   |
| 62 | Paderewskiego              | 1238 |
| 63 | Wybrzeża                   | 256  |
| 64 | Wyspiańskiego              | 155  |
| 65 | Plac Konstytucji 3-go Maja | 458  |
| 66 | Plac Zwycięstwa            | 56   |
| 67 | Bema                       | 270  |
| 68 | Kętrzyńska                 | 341  |

## 1564

### UCHWAŁA Nr V/25/05 Rady Gminy Lubomino z dnia 30 sierpnia 2005 r.

#### w sprawie uchwalenia miejscowego planu zagospodarowania przestrzennego Gminy Lubomino.

Na podstawie art. 20 ust. 1 ustawy z dnia 27 marca 2003 r. o planowaniu i zagospodarowaniu przestrzennym (Dz. U. Nr 80, poz. 717 oraz z 2004 r. Nr 6, poz. 41 i Nr 141, poz. 1492 oraz z 2005 r. Nr.13 poz. 954) Rada Gminy Lubomino uchwala, co następuje:

#### Dział I USTALENIA OGÓLNE.

##### Rozdział 1 Zakres obowiązywania i zawartość planu.

§ 1. Uchwala się miejscowy plan zagospodarowania przestrzennego dla terenu Gminy Lubomino w granicach administracyjnych Gminy zwany dalej „planem”, w podziale na obręby geodezyjne:

- 1) Lubomino,
- 2) Bieniewo,
- 3) Ełdyty Małe,
- 4) Gronowo,
- 5) Piotrowo,
- 6) Poborowo,
- 7) Rogiedle,

- 8) Różyn,
- 9) Samborek,
- 10) Świękity,
- 11) Wapnik,
- 12) Wilczkowo,
- 13) Wolnica,
- 14) Wójtowo,
- 15) Zagony.

§ 2. 1. Plan składa się z następujących elementów podlegających opublikowaniu w Dzienniku Urzędowym Województwa Warmińsko-Mazurskiego:

- 1) ustaleń planu stanowiącego treść niniejszej uchwały,
- 2) rysunku planu składającego się z 17 arkuszy sporządzonych na mapach w skali 1:2000 stanowiącego załącznik nr 1 do niniejszej uchwały i będącego jego integralną częścią,
- 3) stwierdzenia zgodności planu z ustaleniami studium, stanowiącego załącznik nr 2 do uchwały,
- 4) rozpatrzenia uwag do projektu planu, stanowiące załącznik nr 3 do uchwały,
- 5) rozstrzygnięcia sposobu realizacji oraz zasady finansowania inwestycji z zakresu infrastruktury

technicznej, należących do zadań własnych gminy, stanowiące załącznik nr 4 do uchwały.

**§ 3. 1.** Przedmiot i granice planu określa uchwała Nr VIII/44/03 Rady Gminy Lubomino z dnia 13 listopada 2003 r. w sprawie przystąpienia do sporządzenia miejscowego planu zagospodarowania przestrzennego Gminy Lubomino, jak na załączniku nr 1 niniejszej uchwały.

2. Plan zawiera ustalenia dotyczące:

- 1) przeznaczenia terenów oraz linii rozgraniczających tereny o różnych funkcjach lub różnych zasadach zagospodarowania;
- 2) zasad ochrony i kształtowania ładu przestrzennego;
- 3) zasad ochrony środowiska, przyrody, krajobrazu kulturowego;
- 4) zasad ochrony dziedzictwa kulturowego, zabytków oraz dóbr kultury współczesnej;
- 5) wymagań wynikających z potrzeb kształtowania przestrzeni publicznych;
- 6) parametrów i wskaźników kształtowania zabudowy oraz zagospodarowania terenu określonych poprzez:
  - a) linie zabudowy,
  - b) wielkości powierzchni zabudowy w stosunku do powierzchni działek lub terenu,
  - c) gabaryty i wysokość projektowanej zabudowy,
  - d) określenie geometrii dachu,
  - e) minimalny, procentowy wskaźnik udziału powierzchni biologicznie czynnych,
- 7) zasad i warunków scalania i podziału nieruchomości określonych poprzez:
  - a) szerokości frontów działek,
  - b) powierzchni działek,
  - c) kąt położenia granic w stosunku do pasa drogowego;
- 8) zasad budowy, rozbudowy i modernizacji systemów infrastruktury technicznej i komunikacji;
- 9) sposobów tymczasowego zagospodarowania, urządzenia i użytkowania terenów;
- 10) obszarów rehabilitacji istniejącej zabudowy i infrastruktury technicznej oraz obszarów wymagających przekształceń i rekultywacji;
- 11) granic i sposobów zagospodarowania terenów podlegających ochronie ustalonych na podstawie przepisów odrębnych w tym obszarów chronionego krajobrazu, obszarów NATURA 2000;
- 12) obszarów bezpośredniego zagrożenia powodzią i podtopieniami od rzeki Pasłęki;
- 13) nie wyznaczono terenów zagrożonych usuwaniem się mas ziemnych.

**§ 4.** Obowiązującymi ustaleniami planu są następujące oznaczenia graficzne zawarte na rysunku planu:

- 1) linie rozgraniczające tereny o różnym przeznaczeniu lub różnych zasadach zagospodarowania, oznaczone linią ciągłą na rysunku planu;
- 2) granice opracowania;
- 3) granice obrębów geodezyjnych ;
- 4) granice gminy;
- 5) przeznaczenie terenów oznaczone na rysunku planu symbolem wyrażonym literami lub literami i cyfrą;
- 6) miejsca usytuowania stanowisk archeologicznych których granice oznaczone są liniami rozgraniczającymi, literą A i cyframi oraz obiekty zabytkowe oznaczone symbolem graficznym.

**§ 5.** Ilekroć w dalszych przepisach niniejszej uchwały jest mowa o:

- 1) **planie** - należy przez to rozumieć ustalenia planu, o którym mowa w § 1 uchwały wraz z załącznikami nr 1 i nr 2, stanowiącymi integralne części planu - o ile z treści przepisu nie wynika inaczej;
- 2) **uchwale** - należy przez to rozumieć niniejszą uchwałę Rady Gminy w Lubominie w sprawie Miejscowego Planu Zagospodarowania Przestrzennego Gminy Lubomino - o ile z treści przepisu nie wynika inaczej;
- 3) **rysunku planu** - należy przez to rozumieć część graficzną planu składającą się z 17 arkuszy, wykonaną na mapie w skali 1:2000, stanowiącą załącznik nr 1 do niniejszej uchwały;
- 4) **przepisach szczególnych lub odrębnych** - należy przez to rozumieć przepisy ustaw wraz z aktami wykonawczymi oraz ograniczenia wynikające z prawomocnych decyzji administracyjnych;
- 5) **przeznaczeniu podstawowym** - należy przez to rozumieć przeznaczenie terenu, wynikające z funkcji dominującej na określonym obszarze;
- 6) **przeznaczeniu uzupełniającym** - należy przez to rozumieć dopuszczalne na określonym obszarze funkcje o znaczeniu drugorzędym, będące uzupełnieniem przeznaczenia podstawowego;
- 7) **usługach** - należy przez to rozumieć obiekty usługowe wolnostojące lub wbudowane lokale usługowe służące funkcji usługowej w zakresie handlu detalicznego, gastronomii, administracji publicznej, rzemiosła, obsługi technicznej i naprawy pojazdów mechanicznych, sprzedaży paliw do pojazdów, handlu hurtowego, a także usług wymagających bazy pojazdów mechanicznych;
- 8) **usługach towarzyszących** - należy przez to rozumieć usługi z wykorzystaniem urządzeń służących działalności, której celem jest zaspokojenie podstawowych potrzeb ludności, a które nie wytwarzają dóbr materialnych bezpośrednimi metodami przemysłowymi;
- 9)  **obiektach służących działalności gospodarczej** - należy przez to rozumieć bazy i siedziby firm (podmiotów gospodarczych) prowadzących działalność gospodarczą w zakresie produkcji i

przetwórstwa przemysłowego i rzemieślniczego, budownictwa, handlu hurtowego oraz szeroko rozumianych usług dla innych podmiotów gospodarczych i ludności - z wyłączeniem usług publicznych;

- 10) **terenie** - rozumie się przez to teren o określonym w planie przeznaczeniu, wyznaczony na rysunku planu liniami rozgraniczającymi oraz oznaczony symbolem (literami lub literami i cyframi);
- 11) **działce budowlanej** - rozumie się przez to nieruchomość gruntową lub działkę gruntu, której wielkość, cechy geometryczne, dostęp do drogi publicznej oraz wyposażenie w urządzenia infrastruktury technicznej spełniają wymogi realizacji obiektów budowlanych wynikające z odrębnych przepisów;
- 12) **obiekcie** - należy przez to rozumieć jednostkę gospodarczą lub zespół jednostek stanowiący całość zainwestowania i zagospodarowania jednej działki budowlanej;
- 13) **budynki funkcji podstawowej** - należy przez to rozumieć budynki, w których prowadzona jest działalność stanowiąca podstawową funkcję zakładu (jednostki gospodarczej);
- 14) **nieprzekraczalnych liniach zabudowy** - należy przez to rozumieć wyznaczone na rysunku planu linie określające najmniejszą dopuszczalną odległość najbliższej zewnętrznej ściany budynków od ulicy, ciągu pieszego, terenu zieleni publicznej, wnętrza osiedlowego lub innych obiektów - z pominięciem balkonów, loggii i wykuszy wysuniętych poza obrys budynku nie więcej niż 1 metr oraz elementów wejścia do budynku (schody, podest, daszek, pochylnia dla niepełnosprawnych);
- 15) **liniach zabudowy** - należy przez to rozumieć wyznaczone na rysunku planu linie określające odległość najbliższej zewnętrznej ściany budynków od ulicy, ciągu pieszego, terenu zieleni publicznej, wnętrza osiedlowego lub innych obiektów - z pominięciem balkonów, loggii i wykuszy wysuniętych poza obrys budynku nie więcej niż 1 metr oraz elementów wejścia do budynku (schody, podest, daszek, pochylnia dla niepełnosprawnych);
- 16) **intensywność zabudowy** - należy przez to rozumieć iloraz powierzchni wszystkich kondygnacji nadziemnych do powierzchni działki budowlanej, liczonych w m<sup>2</sup>;
- 17) **powierzchni biologicznie czynnej** - rozumie się przez to część działki budowlanej na gruncie rodzimym, która pozostaje niezabudowana powierzchniowo lub kubaturowo w głąb gruntu, na nim oraz nad nim; nie stanowiąca nawierzchni dojazdów i dojeżdżających pieszych, pokryta trwałą roślinnością lub użytkowana rolniczo. Typową powierzchnię biologicznie czynną są tereny zieleni towarzyszące zabudowie, w tym zadrzewienia, zakrzewienia, trawniki, zbiorniki wodne powierzchniowe, uprawy rolne. Nie uznaje się za powierzchnię biologicznie czynną: zieleń projektowaną na dachach i ścianach budynków oraz budowli naziemnych i podziemnych, nawierzchni żwirowych, grysowych i ażurowych;

- 18) **ładzie przestrzennym** - rozumie się przez to takie ukształtowanie przestrzeni, które tworzy harmonijną całość oraz uwzględnia w uporządkowanych relacjach wszelkie uwarunkowania i wymagania funkcjonalne, społeczno-gospodarcze, środowiskowe, kulturowe oraz kompozycyjno-estetyczne;
- 19) **interes publiczny** - rozumie się przez to uogólniony cel dążeń i działań, uwzględniających zobiektywizowane potrzeby ogółu społeczeństwa lub lokalnych społeczności, związanych z zagospodarowaniem przestrzennym;
- 20) **obszar przestrzeni publicznej** - należy przez to rozumieć obszar o szczególnym znaczeniu dla zaspokojenia potrzeb mieszkańców, poprawy jakości ich życia i sprzyjający nawiązaniu kontaktów społecznych ze względu na jego położenie oraz cechy funkcjonalno-przestrzenne;
- 21) **dobry kultury współczesnej** - należy przez to rozumieć nie będące zabytkami dobra kultury, takie jak pomniki, miejsca pamięci, budynki, ich wnętrza i detale, zespoły budynków, założenia urbanistyczne i krajobrazowe, będące uznanym dorobkiem współcześnie żyjących pokoleń, jeżeli cechuje je wysoka wartość artystyczna lub historyczna;
- 22) **powierzchnia sprzedaży** - należy przez to rozumieć tę część ogólnodostępnej powierzchni obiektu handlowego stanowiącego całość techniczno-użytkową, przeznaczonego do sprzedaży detalicznej, w której odbywa się bezpośrednia sprzedaż towarów;
- 23) **inwestycje celu publicznego** - należy przez to rozumieć działania o znaczeniu lokalnym i ponadlokalnym stanowiące realizację celów, o których mowa w art. 6 ustawy o gospodarce nieruchomościami.

## Rozdział 2

### Ustalenia dotyczące przeznaczenia terenów obszaru objętego planem.

§ 6. Ustala się wiodące funkcje na obszarze objętym planem:

- 1) rolnicza - jako wewnętrzna funkcja gospodarcza o dominującym kierunku hodowlano - pastwiskowo - zbożowym;
- 2) mieszkaniowa i usługowa realizowana we wszystkich jednostkach osadniczych;
- 3) gospodarki leśnej;
- 4) komunikacji, zaopatrzenia w energię ,gaz, wodę;
- 5) działalności produkcyjnej.

§ 7. Ustala się następujące przeznaczenia terenów:

- 1) zabudowy mieszkaniowej jednorodzinnej - oznaczone na rysunku planu symbolem **MN**;
- 2) zabudowy mieszkaniowej jednorodzinnej z usługami towarzyszącymi - oznaczone na rysunku planu symbolem **MNU**;

- 3) zabudowy mieszkaniowej wielorodzinnej - oznaczone na rysunku planu symbolem **MW**;
- 4) zabudowy rekreacji indywidualnej - oznaczone na rysunku planu symbolem **ML**;
- 5) zabudowy zagrodowej i mieszkaniowej jednorodzinnej – oznaczone na rysunku planu symbolem **RMN** ;
- 6) rolnicze-oznaczone na rysunku planu symbolem **R** ;
- 7) usług, handlu i biur - oznaczone na rysunku planu symbolem **U**;
- 8) szkolnictwa i edukacji - oznaczone na rysunku planu symbolem **UE** ;
- 9) sportu i rekreacji - oznaczone na rysunku planu symbolem **US**;
- 10) kultu religijnego – oznaczone na rysunku planu symbolem **UK**;
- 11) komunikacji, transportu i parkingi – oznaczone na rysunku planu symbolem **UP**;
- 12) dystrybucji paliw płynnych i gazowych– oznaczone na rysunku planu symbolem **UDP**;
- 13) administracji publicznej – oznaczone na rysunku planu symbolem **UA**;
- 14) zieleni objęte formami ochrony – oznaczone na rysunku planu symbolem **ZN**;
- 15) lasów – oznaczone na rysunku planu symbolem **ZL**;
- 16) zalesień– oznaczone na rysunku planu symbolem **ZLZ**;
- 17) wyznaczone do zalesień– oznaczone na rysunku planu symbolem **ZLP**;
- 18) zieleni urządzonej - oznaczone na rysunku planu symbolem **ZP**;
- 19) ogrodów działkowych-oznaczone na rysunku planu **ZD, ZD1**;
- 20) ogrodów działkowych i zieleni urządzonej w strefie jeziora Tonko –oznaczone na rysunku planu symbolem **ZD2**;
- 21) zieleni objętej prawnymi formami ochrony - oznaczone na rysunku planu symbolem **ZN**;
- 22) cmentarzy czynnych - oznaczony na rysunku planu symbolem **ZCC**;
- 23) cmentarzy nieczynnych - oznaczony na rysunku planu symbolem **ZC**;
- 24) przemysłu, składów, baz i usług technicznych – oznaczone na rysunku planu symbolem **P**;
- 25) urządzeń zaopatrzenia w wodę – oznaczone na rysunku planu symbolem **W**;
- 26) gospodarki odpadami - oznaczone na rysunku planu symbolem **OS**;
- 27) oczyszczalni ścieków- oznaczone na rysunku planu symbolem **OW**;
- 28) stanowisk archeologicznych i obszarów obserwacji i ochrony archeologicznej- oznaczone na rysunku planu symbolem **A** oraz nr ewidencyjnym;
- 29) wód powierzchniowych śródlądowych oraz rowów melioracyjnych - oznaczone na rysunku planu symbolem **WS**;
- 30) dróg publicznych – oznaczone na rysunku planu symbolem **KD(L,Z,D,G)**;
- 31) dróg wewnętrznych – oznaczone na rysunku planu symbolem **KDW**;
- 32) nieczynnych torowisk kolejowych z nasypem, budynkami i innymi obiektami – oznaczone na rysunku planu symbolem **KTr**;
- 3) górnictwa powierzchniowej eksploatacji kruszywa, piasku, żwiru, kredy jeziornej, torfu - oznaczone na rysunku planu symbolem **PG**;
- 34) infrastruktury technicznej telekomunikacji - oznaczone na rysunku planu symbolem **T**;
- 35) infrastruktury technicznej energetyki – oznaczone na rysunku planu symbolem **E**;
- 36) infrastruktury sieci przesyłowej gazu – oznaczone na rysunku planu symbolem **G** ( gazociąg);
- 37) zagrożone powodzią lub podtopieniami-oznaczone na rysunku planu symbolem **ZZ**.

### Rozdział 3

#### Ustalenia ogólne w zakresie ochrony i kształtowania ładu przestrzennego.

§ 8. Cechy elementów zagospodarowania przestrzennego, podlegające ochronie:

- 1) zabudowa zabytkowa;
- 2) zespoły leśne, zadrzewienia śródpolne, kępy zieleni, dominanty w postaci zabytków przyrody oraz ciekawe wizualnie elementy zagospodarowania zieleni;
- 3) zbiorniki i cieki wód śródlądowych i otaczająca je zieleń;
- 4) historyczne zespoły dworskie i dworsko-parkowe;
- 5) historyczne założenia cmentarne oraz tereny pocmentarne;
- 6) strefy ekspozycji widoków, dominant urbanistycznych i kompozycji przestrzennych.

§ 9. Elementy zagospodarowania przestrzennego, wymagające ukształtowania:

- 1) dostosowanie nowej zabudowy do walorów historycznych poszczególnych zespołów zabudowy;
- 2) sieci dróg wewnętrznych i publicznych dojazdowych i lokalnych oraz ścieżek rowerowych;

- 3) drogi główne;
- 4) układy małej architektury;
- 5) miejsca instalacji nośników reklamowych;
- 6) zespoły zieleni wysokiej i niskiej;
- 7) zalesienie gruntów rolnych o niskiej przydatności produkcyjnej;
- 8) zabudowa rekreacji w strefie zlewni jeziora Tonka;
- 9) zabudowa rekreacji i agroturystyki w zespołach osadniczych;
- 10) rekultywacja terenów nielegalnych wysypisk śmieci;
- 11) rekultywacja terenów wydobycia kruszywa, kredy, torfu;
- 12) sieci energetyczne zasilające obiekty i oświetlenie miejsc publicznych;
- 13) szlaki turystyczne;
- 14) ośrodki turystyki kwalifikowanej i wypoczynku;
- 15) zagospodarowanie cieków poprzez budowę zbiorników wodnych i obiektów hydrotechnicznych oraz tworzenie systemów retencji naturalnej.

#### **Rozdział 4**

##### **Ustalenia ogólne dotyczące zasad ochrony środowiska, przyrody i krajobrazu kulturowego.**

**§ 10.** Ustala się obszary chronionego krajobrazu przyrodniczego i kulturowego obejmujące:

- 1) obszar NATURA 2000 PLH 280006 Rzeka Pasłęka 3 PLB, PLB 280002 Dolina Pasłęki 2, Dyrektywa Ptasia i Dyrektywa Siedliskowa zgodnie z przepisami szczególnieymi bez geodezyjnego ustabilizowania obszarów;
- 2) obszar chronionego krajobrazu Równiny Orneckiej „OCHK Równiny Orneckiej” na obszarze ustalonym przepisami szczególnieymi;
- 3) rezerwat „Ostoja bobrów na rzece Pasłęce” na obszarze ustalonym przepisami szczególnieymi;
- 4) rezerwat „Ostoja bobrów na rzece Pasłęce” obejmuje swym zasięgiem obszary gruntów prywatnych w pasie 10 m od brzegu rzeki, gruntów państwowych 100 m od brzegu rzeki;
- 5) lasy ochronne grupy I w pn-wsch. części gminy;
- 6) obszar chronionego krajobrazu Doliny Pasłęki „OCHK Doliny Pasłęki” na obszarze ustalonym przepisami szczególnieymi;
- 7) pasy gruntów przybrzeżnych rzeki Pasłęka i tereny leśne przyległe do rzeki;
- 8) obszar ochronny zlewni jeziora Tonka;

9) zasięg terenów obszarów chronionego krajobrazu i środowiska kulturowego określa rys.1 ark.1 Studium Uwarunkowań i Kierunków Zagospodarowania Przestrzennego Gminy, rys.1 ark 3-17 oraz przepisy szczególne.

2. Na terenie obszarów chronionych obowiązuje:

- 1) zakaz lokalizowania nowych obiektów zaliczanych do przedsięwzięć mogących znacząco oddziaływać na środowisko przyrodnicze w rozumieniu przepisów o ochronie środowiska za wyjątkiem zadań realizowanych na rzecz obronności i bezpieczeństwa państwa oraz inwestycji realizujących cele publiczne;
- 2) zakaz lokalizacji wszelkich inwestycji naruszających równowagę przyrodniczą i naturalne walory terenu za wyjątkiem zadań realizowanych na rzecz obronności i bezpieczeństwa państwa oraz inwestycji realizujących cele publiczne;
- 3) zakaz lokalizacji budownictwa lotniskowego poza terenami wyznaczonymi w planie miejscowym;
- 4) ochrona istniejących zespołów leśnych i prowadzenie naturalnej gospodarki leśnej;
- 5) zakaz utrzymywania otwartych rowów i zbiorników ściekowych;
- 6) zakaz dokonywania zmian stosunków wodnych, jeśli służą innym celom niż ochrona przyrody i zrównoważone wykorzystanie użytków rolnych i leśnych;
- 7) zakaz wylewania gnojowicy z wyjątkiem nawożenia własnych gruntów rolnych;
- 8) zakaz umyślnego zabijania dziko żyjących zwierząt, niszczenia nor, legowisk zwierzęcych, tarlisk, ptasich gniazd oraz wybierania jaj ptasich poza działalnością związaną z gospodarką łowiecką, rybacką, rolną i leśną prowadzoną zgodnie z przepisami szczególnieymi;
- 9) zakaz wypalania roślinności;
- 10) zakaz wznecania ognia, zakłócania ciszy;
- 11) zakaz umieszczania tablic, napisów i innych znaków z wyjątkiem tablic i znaków związanych z ochroną przyrody-dotyczy wyłącznie rezerwatu „Ostoja bobrów na rzece Pasłęce”;
- 12) zakaz niszczenia domków i nor bobrowych-dotyczy wyłącznie rezerwatu „Ostoja bobrów na rzece Pasłęce”;
- 13) niszczenia lub uszkodzenia drzew i innych roślin;
- 14) zakaz zbioru ściółki leśnej, grzybów, ziół leczniczych, oraz innych roślin lub ich części-dotyczy wyłącznie rezerwatu „Ostoja bobrów na rzece Pasłęce”;
- 15) zakaz przebywania osób do tego nieuprawnionych przez konserwatora przyrody z wyjątkiem administracji lasów państwowych, pasania zwierząt gospodarskich z wyjątkiem obszaru pastwisk należących do administracji lasów państwowych -

- dotyczy terenów rezerwatu „Ostoja bobrów na rzece Pasłęce”;
- 16) zakaz koszenia trawy, wycinania drzew osiki, topoli, wierzby, trzciny, sitowia i innych roślin z wyjątkiem drzew martwych, złomów i wywrotów oraz cięć pielęgnacyjnych w okresie od 1 listopada do 30 marca- dotyczy terenów rezerwatu „Ostoja bobrów na rzece Pasłęce”;
  - 17) zakaz pasania zwierząt gospodarskich z wyjątkiem obszaru pastwisk należących do administracji lasów państwowych - dotyczy terenów rezerwatu „Ostoja bobrów na rzece Pasłęce”;
  - 18) zakazy z pkt 14, 15, 16 nie dotyczą terenów prywatnych rezerwatu „Ostoja bobrów na rzece Pasłęce”;
  - 19) zakaz wykonywania prac ziemnych trwale niszczących rzeźbę terenu z wyjątkiem obiektów związanych z zabezpieczeniem przeciwpowodziowym, zabezpieczeniem przed usuwaniem się mas ziemnych;
  - 20) eksploatacja złóż surowców mineralnych oznaczonych symbolem PG dopuszczalna jest po udokumentowaniu złoża i uzyskaniu koncesji na wydobywanie przez jednostkę uprawnioną;
  - 21) zakaz likwidowania zbiorników wodnych, starorzeczy oraz obszarów wodnołotnych;
  - 22) przestrzeganie planu urządzenia lasów opracowanych przez zarządców lasów państwowych i prywatnych;
  - 23) ochrona istniejących zbiorników wodnych i cieków zgodnie z przepisami szczególnymi;
  - 24) produkcja rolna ukierunkowana na ekologiczną produkcję zwierzęcą i roślinną;
  - 25) ograniczenie chowu zwierząt gospodarskich do 50 DJP w gospodarstwie rolnym i nie więcej niż 1 DJP/ha;
  - 26) zakaz realizacji inwestycji kubaturowych i ogrodzeń na terenie przylegającym do rzeki Pasłęka w odległości mniejszej niż 10 m od skarpy rzeki;
  - 27) zakaz realizacji inwestycji kubaturowych w odległości mniejszej niż 100 m od linii brzegowej jeziora Tonka za wyjątkiem terenów przeznaczonych w planie;
  - 28) zakaz realizacji ogrodzeń w odległości mniejszej niż 10 m od linii brzegowej jeziora Tonka;
  - 29) zakaz odprowadzania zanieczyszczeń do wód gruntowych i powierzchni gleby;
  - 30) zakaz podejmowania działań mogących w istotny sposób pogorszyć stan siedlisk przyrodniczych oraz gatunków zwierząt dla których ochrony został wyznaczony obszar NATURA 2000;
  - 31) zakaz realizacji przedsięwzięć niedopuszczonych odpowiednimi przepisami ustawy o ochronie przyrody i przepisami szczególnymi;
- 32) nakaz wykonania oceny wpływu na środowisko planów lub przedsięwzięć zgodnie z przepisami szczególnymi na terenach NATURA 2000 i terenach przylegających.
3. Na terenie gminy wyznacza się następujące strefy ochronne:
- 1) strefy ochrony konserwatorskiej **B**, oznaczona na rysunku planu symbolem graficznym, obejmująca obszary historycznych układów ruralistycznych wraz z ich otuliną i zachowaną zabudową historyczną;
  - 2) strefy ochrony krajobrazu **K**, oznaczone na rysunku planu symbolem graficznym, obejmująca obszary chronionego krajobrazu oznaczone na rysunku planu;
  - 3) strefy ochrony ekspozycji **E**, oznaczona na rysunku planu symbolem graficznym, wyznaczające miejsca ekspozycji walorów krajobrazowych układów ruralistycznych i dominant, ze względu na ich znaczenie dla zachowania tożsamości kulturowej obszaru;
  - 4) strefy ochrony obszarów wiejskich centrum wsi **KZ** oznaczone na rysunku planu symbolem graficznym, wskazane do objęcia ochroną ze względu na wartości kulturowe;
  - 5) w granicach stref ochrony konserwatorskiej **B**, ochrony ekspozycji **E**, ochrony centrum wsi **KZ** oznaczonych na rysunku planu obowiązują:
    - a) zachowanie historycznego rozplanowania dróg i placów,
    - b) zachowanie historycznych podziałów działek z zachowaniem ich szerokości oraz utrzymanie historycznej linii zabudowy;
    - c) zachowanie historycznej zabudowy wsi, jej kubatury w tym: powierzchni zabudowy parteru, wysokości ścian, kształtu dachów;
    - d) dostosowanie nowej zabudowy w zakresie skali i bryły do zabudowy historycznej;
    - e) restauracja i zachowanie budynków o regionalnej lub lokalnej wartości kulturowej z dostosowaniem współczesnej funkcji do ich wartości zabytkowej;
    - f) zachowanie istniejącego układu topograficznego wraz z obiektami wpisanymi do rejestru zabytków ujętymi w ewidencji, oraz obiektów o dużej wartości kulturowej lub historycznej nie wpisanymi do rejestru zabytków;
    - g) wykorzystanie w nowo wznoszonych obiektach tradycyjnych, charakterystycznych dla regionu materiałów elewacyjnych i pokryć dachowych;
    - h) zachowanie zasadniczych elementów rozplanowania historycznego;
    - i) wszelka działalność budowlana polegająca na wprowadzeniu nowej zabudowy, przebudowie, rozbudowie względnie rozbiorce istniejącej zabudowy historycznej na terenie działek geodezyjnych z obiektami wpisanymi do rejestru zabytków może być prowadzona wyłącznie na warunkach konserwatorskich i uzgadniana z Wojewódzkim Urzędem Ochrony Zabytków w Olsztynie Delegatura w Elblągu.
- § 11. W zakresie ochrony środowiska, przyrody i kształtowania zieleni ustala się:

- 1) ochronę przed zmianą użytkowania kompleksów gruntów ornych III i IV klasy;
  - 2) ochronę istniejących studni i ujęć wody;
  - 3) zachowanie zieleni nieurządzonej wzdłuż cieków wodnych;
  - 4) ochronę i utrzymanie istniejących skupisk zadrzewień i zakrzewień;
  - 5) zalesienia nieużytków i gruntów rolnych o słabych warunkach glebowych;
  - 6) zachowanie, konserwację i uzupełnienie szpalerów drzew wzdłuż dróg;
  - 7) obowiązek konserwacji zieleni w okolicy parkingów na terenach zabudowanych;
  - 8) lokalizację miejsc parkingowych i postojowych przy drogach głównych wyposażonych w przenośne toalety publiczne i pojemniki na odpady stałe;
  - 9) zakaz realizacji obiektów budowlanych i ogrodzeń w odległościach mniejszych niż 5 m od korony dolin rzek;
  - 10) sytuowanie ogrodzeń w odległościach mniejszych niż 1,5 m od korony rowów melioracyjnych;
  - 11) ochronę istniejących cieków wodnych z zapewnieniem budowy przepustów pod projektowanymi drogami;
  - 12) zakaz zasypywania rowów melioracyjnych;
  - 13) ochronę dolin rzecznych wraz z zespołami lasów łągowych i łąk;
  - 14) obowiązek tworzenia wiejskich punktów gromadzenia i segregacji odpadów, skąd nieczystości wywożone będą na stałe wysypisko śmieci;
  - 15) zachowanie na terenach zabudowy mieszkaniowej dopuszczalnego natężenia hałasu w środowisku, na poziomie zgodnym z przepisami szczegółowymi; sugerowane nieprzekraczalne poziomy od godz. 22:00 do 6:00 – do 40 dB;
  - 16) zachowanie powierzchni biologicznie czynnej dla terenów istniejącej i projektowanej zabudowy, zgodnie z ustaleniami szczegółowymi;
  - 17) zakaz lokalizacji zabudowy na terenach zalewowych za wyjątkiem sezonowych obiektów i urządzeń związanych z wypoczynkiem;
  - 18) zakaz odprowadzania nie oczyszczonych ścieków do wód powierzchniowych i gleby;
  - 19) zakaz lokalizacji urządzeń wodochłonnych, jeśli ich zapotrzebowanie na wodę mogłoby naruszyć równowagę lokalnych zasobów wodnych;
  - 20) zakaz chowu oraz hodowli zwierząt w liczbie wyższej niż 240 dużych jednostek przeliczeniowych inwentarza (DJP );
  - 21) zakaz budowy zakładów i obiektów stwarzających zagrożenie dla życia lub zdrowia ludzi;
  - 22) zakaz budowy obiektów i zakładów o szkodliwym wpływie na środowisko;
  - 23) ochronę wód i gleby przed zanieczyszczeniem w związku z prowadzeniem gospodarki rolnej;
  - 24) nakaz rekultywacji terenów zdegradowanych powierzchnią eksploatacją złóż oraz inną działalnością gospodarczą;
  - 25) możliwość budowy lokalnych spiętrzeń wody, studni, stawów, rowów melioracyjnych zgodnie z przepisami szczególnymi;
  - 26) możliwość wykorzystania wód powierzchniowych i podziemnych do celów gospodarczych zgodnie z przepisami szczególnymi;
  - 27) zakaz nasadzeń pod liniami energetycznymi drzew i krzewów których wysokość może przekroczyć 3 m;
  - 28) nakaz przycinania lub usuwania drzew i krzewów rosnących pod liniami energetycznymi.
- § 12.** W zakresie ochrony krajobrazu kulturowego ustala się:
- 1) zachowanie stref ekspozycji istniejących dominant urbanistycznych;
  - 2) zachowanie i ochronę obiektów zabytkowych;
  - 3) zachowanie i ochronę kompleksów leśnych;
  - 4) zachowanie obiektów nieczynnych torowisk kolejowych;
  - 5) utrzymanie charakterystycznych cech architektonicznych obszaru uwidocznionych w zabudowie historycznej i utrwalenie jej w obiektach istniejących - modernizowanych i nowoprojektowanych;
  - 6) zachowanie istniejących dominant kompozycji przestrzennych oraz otwarcia krajobrazu;
  - 7) zachowanie i ochrona gleb dobrych i bardzo dobrych.
- Rozdział 5**  
**Ustalenia dotyczące zasad ochrony dziedzictwa kulturowego, zabytków i dóbr kultury współczesnej.**
- § 13.** 1. Ustala się strefy obserwacji archeologicznej na terenie zgodnym z zasięgiem zaewidencjonowanych stanowisk archeologicznych i nowych stanowisk archeologicznych, których wykaz zostanie określony po rozpoznawczych badaniach uzupełniających.
2. W strefach o których mowa w ust. 1 oraz na terenie stanowisk archeologicznych oznaczonych na rysunku literą A i liczbą ustala się obowiązek:
- 1) uzgadniania z Wojewódzkim Konserwatorem Zabytków wszelkich działań inwestycyjnych, prac ziemnych, zmian warunków zabudowy oraz sposobu użytkowania terenu;

- 2) przeprowadzenia archeologicznych badań wykopaliskowych lub interwencyjnych wyprzedzających działania inwestycyjne;
- 3) prowadzenia prac ziemnych pod nadzorem archeologicznym.

**§ 14.** Dla obiektów wpisanych do rejestru zabytków i ujętych w ewidencji konserwatora zabytków ustala się:

- 1) obowiązek uzgadniania z Wojewódzkim Konserwatorem Zabytków zmian warunków zabudowy i zmian w użytkowaniu;
- 2) obowiązek prowadzenia prac remontowych i modernizacyjnych pod nadzorem Wojewódzkiego Konserwatora Zabytków;
- 3) wymóg prowadzenia prac remontowych, modernizacyjnych i rozbiórkowych na warunkach określonych przez Wojewódzki Urząd Ochrony Zabytków w Olsztynie Delegatura w Elblągu;
- 4) dokumentacja projektowa podlega uzgodnieniu ze stanowiska konserwatorskiego.

## Rozdział 6

### Ogólne ustalenia dotyczące wymagań wynikających z potrzeb kształtowania przestrzeni publicznych.

**§ 15.** Ustala się następujące wymagania wynikające z kształtowania przestrzeni publicznych:

- 1) dopuszcza się instalację obiektów małej architektury tylko na podstawie opracowanych dokumentacji projektowych oraz planów zagospodarowania terenu;
- 2) dopuszcza się lokalizowanie tymczasowych obiektów handlowo-usługowych, po uprzednim uzgodnieniu projektu z właścicielami sąsiednich nieruchomości;
- 3) obiekty tymczasowe nie mogą odbiegać od stylu okolicznej zabudowy oraz ich kubatura nie może dominować nad istniejącymi obiektami;
- 4) po rozbiórce obiektu tymczasowego teren należy zrehabilitować;
- 5) dopuszcza się lokalizowanie urządzeń technicznych, po uprzednim uzgodnieniu z właścicielem działki oraz odpowiednim zabezpieczeniu tych urządzeń;
- 6) umieszczenie zieleni na terenach publicznych wymaga opracowania projektu zieleni;
- 7) dopuszcza się umieszczanie nośników reklamowych na terenach publicznych i prywatnych, ogrodzeniach oraz na elewacjach budynków;
- 8) umieszczenie nośników reklamowych wymaga wykonania dokumentacji projektowych instalacji i uzyskania zgody właścicieli sąsiednich nieruchomości.

## Rozdział 7

### Ustalenia dotyczące zasad modernizacji rozbudowy i budowy systemów komunikacji i infrastruktury technicznej.

**§ 16.** 1. Układ komunikacyjny na terenie gminy stanowią:

- 1) drogi:
  - a) droga główna nr 507;
  - b) droga zbiorcza nr 593;
  - c) drogi główne nr 1403N, 1356N;
  - d) drogi zbiorcze nr 1360N, 1407N ;
  - e) drogi lokalne nr 1954N, 1952N, 1364N, 1362N, 1405N, 1413N, 1358N, 1415N, 1409N, 1417N;
  - f) drogi gminne lokalne;
  - g) drogi gminne dojazdowe;
  - h) drogi wewnętrzne;
  - i) projektowana obwodnica wsi Lubomino i wsi Zagony klasy G;
- 2) linia kolejowa II rzędna Gutkowo-Braniewo;
- 3) projektowane trasy rowerowe i ciągi piesze:
  - a) trasa rowerowa międzyregionalna wg. Planu Zagospodarowania Województwa oznaczona na rysunku planu symbolem graficznym;
  - b) proponowana trasa rowerowa wykorzystująca byłe tereny kolejowe w pn-wsch części gminy oznaczona na rysunku planu symbolem graficznym.

**§ 17.** Ustalenia dotyczące układu komunikacyjnego na terenie gminy:

1. Dla nowej zabudowy oraz zabudowy podlegającej rozbudowie, przebudowie i zmianie sposobu użytkowania obiektów ustala się obowiązek zapewnienia na terenie inwestycji miejsc parkingowych w ilościach:

- 1) dla usług, biur i handlu - 30 miejsc parkingowych na 1000 m<sup>2</sup> powierzchni użytkowej budynków, nie mniej niż 2 stanowiska na jeden obiekt usługowy;
- 2) dla gastronomii – 30 miejsc parkingowych na 100 miejsc konsumpcyjnych;
- 3) dla centrów handlowo-usługowych – 35 stanowisk na 1000m<sup>2</sup> powierzchni użytkowej budynków;
- 4) dla zabudowy mieszkaniowej jednorodzinnej – min 0,5 miejsca parkingowego na 1 mieszkańca;
- 5) dla terenów rekreacji i sportu – 10 miejsc parkingowych na 100 użytkowników;
- 6) dla zabudowy pensjonatowej i hoteli – 20 miejsc na 100 łóżek;
- 7) dla pokoi gościnnych w zabudowie mieszkaniowej jednorodzinnej – 1 miejsce parkingowe na pokój gościnny;
- 8) dla budynków wielorodzinnych – 1 miejsce parkingowe na jedno mieszkanie;
- 9) dla zakładów produkcyjnych i rzemiosła – 25 miejsc parkingowych na 100 zatrudnionych.

2. Minimalna szerokości ścieżek rowerowych wynosi 1,5 m dla ścieżki jednokierunkowej oraz 2,0 m dla ścieżki dwukierunkowej.

3. Ustala się obowiązek zapewnienia dojazdu do terenów rolnych lub leśnych położonych poza granicami terenów określonych liniami rozgraniczającymi.

4. Utrzymuje się istniejące zjazdy na drogi publiczne.

5. Utrzymuje się istniejące drogi dojazdowe do zabudowań kolonijnych i innych obiektów i urządzeń, przebiegające po terenach prywatnych z istniejącymi zjazdami na drogi publiczne.

6. Nowe ogrodzenia od strony dróg sytuować w linii rozgraniczającej drogi lub na terenie własnej działki.



7. Utrzymuje się istniejące ogrodzenia usytuowane wzdłuż dróg.

8. Dopuszcza się modernizację dróg, zmiany układów komunikacyjnych, lokalizację i budowę nowych dróg, wprowadzenie zmiany klas i parametrów zgodnie z przepisami szczególnymi.

9. Warunki powiązań układu komunikacyjnego na terenie gminy z układem zewnętrznym określają zarządcy dróg.

10. Przy modernizacji, rozbudowie i budowie nowych dróg należy uwzględnić ulokowanie w pasie drogowym linii energetycznych średniego i niskiego napięcia oraz oświetlenia ulicznego.

11. Obwodnica wsi Lubomino projektowana jest w bezpośrednim sąsiedztwie linii elektroenergetycznej 110 kV, z tym że minimalna odległość od zewnętrznej granicy pasa drogowego do najbliższego przewodu energetycznego nie może być mniejsza niż 15,0 m.

#### § 18. Ustalenia dotyczące zasad uzbrojenia terenu:

1. Ustala się obowiązek uzgadniania z Szefostwem Infrastruktury WŁOP lokalizacji i budowy wszelkich obiektów o wysokości powyżej 50 m npt, elektrowni wiatrowych, rurociągów gazowych powyżej DN-500, napowietrznych linii energetycznych powyżej 110 kV, masztów, anten i stacji bazowych telefonii komórkowej.

2. W zakresie zaopatrzenia w wodę ustala się:

- 1) utrzymuje się lokalizacje istniejących ujęć wody i hydroforni;
- 2) budowę sieci wodociagowych w zależności od potrzeb;
- 3) dopuszcza się budowę nowych ujęć wody i hydroforni;
- 4) dla terenów nie objętych systemem wodociągów i terenów o zabudowie rozproszonej do czasu realizacji sieci wodociagowej, dopuszcza się indywidualne zaopatrzenie w wodę stosownie do odrębnych przepisów;

3. W zakresie odprowadzania i oczyszczania ścieków ustala się:

- 1) budowę kanalizacji sanitarnej na terenie objętym planem zgodnie z potrzebami;
- 2) dopuszcza się budowę i rozbudowę oczyszczalni ścieków grupowych i przydomowych na terenach zabudowy rozproszonej;
- 3) obowiązek odprowadzania lub wywozu ścieków do oczyszczalni ścieków poprzez system sieci kanalizacyjnych i pompowni;
- 4) dla terenów nie objętych systemem kanalizacji sanitarnej do czasu realizacji tej sieci, dopuszcza się gromadzenie ścieków w szczelnych zbiornikach pod warunkiem zapewnienia ich wywozu i utylizacji stosownie do odrębnych przepisów;
- 5) ustala się obowiązek podczyszczania ścieków produkcyjnych przed ich wprowadzeniem do sieci kanalizacyjnej, jeżeli parametry tych ścieków mogą zakłócić funkcjonowanie oczyszczalni ścieków;
- 6) dopuszcza się budowę nowych pompowni kanalizacyjnych i sieci kanalizacji;
- 7) obowiązuje zakaz odprowadzania ścieków bytowych oraz technologicznych do wód powierzchniowych i gleby;

4. W zakresie odprowadzania wód opadowych ustala się:

- 1) odprowadzanie wód opadowych do istniejących kolektorów deszczowych;
- 2) zakaz zmiany naturalnego spływu wód opadowych w celu kierowania ich na teren sąsiedniej własności oraz takiego kształtowania działki, które spowoduje odprowadzanie wód opadowych bezpośrednio do wód powierzchniowych;
- 3) możliwość odprowadzenia wód opadowych do wód powierzchniowych na warunkach i w uzgodnieniu z właścicielem lub zarządcą wód powierzchniowych.

5. W zakresie usuwania odpadów stałych ustala się:

- 1) zasadę wywozu odpadów stałych z obszaru objętego planem sposobem zorganizowanym na wyznaczony dla tych potrzeb teren składowania odpadów;
- 2) obowiązek wyposażenia każdej posesji w urządzenia i miejsca umożliwiające segregację odpadów.

6. W zakresie zaopatrzenia w energię cieplną ustala się:

- 1) jako preferowane zaopatrzenie w ciepło ustala się indywidualne systemy oparte na nieuciążliwych dla otoczenia źródła energii: gaz, energię elektryczną, drewno, olej opałowy o niskiej zawartości siarki, odnawialne źródła energii, zasoby energii geotermalnej na zasadach według przepisów odrębnych;
- 2) jako uzupełniające źródło ciepła ustala się system centralnego ogrzewania zasilany z kotłowni lokalnych.

7. W zakresie zaopatrzenia w gaz ustala się:

- 1) zachowanie istniejącego gazociągu wysokiego ciśnienia;
- 2) projektowany gazociąg magistralny wysokiego ciśnienia wg koncepcji eksportu gazu na Litwę (wariant II);
- 3) wykorzystanie gazu propan-butan butlowego i w zbiornikach do celów gospodarczych i zaopatrzenia w energię cieplną;
- 4) dopuszcza się lokalizację i budowę obiektów sprzedaży i dystrybucji gazu na terenie objętym planem zgodnie z przepisami szczególnymi;
- 5) dopuszcza się budowę sieci gazowych magistralnych, rozdzielczych, przyłączy gazowych, stacji redukcyjnych, innych obiektów towarzyszących i urządzeń na terenie objętym planem zgodnie z przepisami szczególnymi.

8. W zakresie zaopatrzenia w energię elektryczną ustala się:

- 1) zachowanie istniejących napowietrznych linii energetycznych wysokiego napięcia 110kV, średniego napięcia SN 15kV i niskich napięć nN 0,4 kV;
- 2) zachowanie istniejących stacji rozdzielczych i transformatorowych i transformatorowo-rozdzielczych;
- 3) rozbudowa systemu zaopatrzenia w energię elektryczną polegać będzie na rehabilitacji, odbudowie, przebudowie, modernizacji istniejących oraz budowie nowych linii energetycznych, a także na rehabilitacji, odbudowie, przebudowie, modernizacji, wymianie istniejących oraz budowie

- nowych stacji transformatorowych, rozdzielczych i transformatorowo-rozdzielczych;
- 4) dopuszcza się stosowanie linii elektroenergetycznych napowietrznych na podbudowie słupowej oraz stacji w wykonaniu słupowym;
  - 5) dopuszcza się stosowanie linii elektroenergetycznych kablowych oraz stacji wewnętrznych;
  - 6) dopuszcza się zbliżenia i skrzyżowania z liniami energetycznymi zgodnie z przepisami szczególnymi;
  - 7) na terenach objętych planem dopuszcza się lokalizację linii elektroenergetycznych, stacji transformatorowych, rozdzielczych i transformatorowo-rozdzielczych na warunkach określonych przez właściwego operatora systemu elektroenergetycznego lub inne upoważnione osoby;
  - 8) prowadzenie linii elektroenergetycznych o różnych napięciach po oddzielnych trasach;
  - 9) dopuszcza się prowadzenie elektroenergetycznych linii napowietrznych SN i nN na wspólnych słupach;
  - 10) podłączenie obiektów i budynków do sieci elektroenergetycznej właściwego operatora energetycznego będzie się odbywać zgodnie z przepisami szczególnymi;
  - 11) dopuszcza się budowę lokalnych elektrowni wiatrowych, wodnych, generatorów i urządzeń prądowców zgodnie z przepisami szczególnymi;
  - 12) dopuszcza się budowę lokalnych, rozproszonych źródeł wytwarzania energii elektrycznej w tym źródła odnawialne i wykorzystujące lokalne zasoby biomasy zgodnie z przepisami szczególnymi;
  - 13) szczególne plany zagospodarowania poszczególnych terenów powinny przewidywać rezerwację miejsc i terenu dla lokalizacji infrastruktury elektroenergetycznej i oświetlenia terenu.

9. W zakresie telekomunikacji ustala się:

- 1) zachowanie istniejącej sieci telekomunikacyjnej;
- 2) obsługę zabudowy na obszarze objętym planem poprzez istniejące i nowe urządzenia telekomunikacyjne;
- 3) lokalizację nowych obiektów na terenach objętych planem z wyłączeniem terenów przeznaczonych pod zabudowę mieszkaniową;
- 4) ustalenie pkt 3 nie dotyczy realizacji kablowych sieci telekomunikacyjnych i kanalizacji telekomunikacyjnej z wyposażeniem typu szafy kablowe, studnie, słupki kablowe, skrzynki wewnętrzne i zewnętrzne.

## Rozdział 8

### Ustalenia dotyczące tymczasowego zagospodarowania, urządzenia i użytkowania terenów.

**§ 19.** 1. Ustala się tymczasowe zagospodarowanie terenów przeznaczonych na powierzchniową eksploatację kredy jeziornej, torfu, piasku, kruszywa mineralnego w rozumieniu przepisów górniczych i geologicznych, oznaczonych w planie symbolem **PG**.

2. Ustala się tymczasowe zagospodarowanie terenów przeznaczonych na wysypiska śmieci oznaczonych w planie symbolem **OS**.

3. Nie wyznacza się dokładnego terminu tymczasowego wykorzystania terenów z ust. 1 i 2.

4. Dla terenów, o których mowa w ust. 1 dopuszcza się:

- 1) składowanie w wyrobiskach piasku stanowiącego odpad produkcyjny;
- 2) składowanie nakładu zdjętego przed podjęciem eksploatacji w bezpośrednim sąsiedztwie wyrobisk poza gruntami zalesionymi;
- 3) lokalizację uzbrojenia technicznego, zaplecza administracyjno-technicznego i socjalnego, dróg niezbędnego do eksploatacji kruszywa;
- 4) wykonanie indywidualnych ujęć wody;
- 5) instalację zbiorników do gromadzenia ścieków bytowych z zapewnieniem ich wywozu i utylizacji.

5. Dla terenów o których mowa w ust. 1 ustala się:

- 1) obowiązek rekultywacji terenów po zakończeniu eksploatacji w kierunku rolnym i leśnym;
- 2) zakaz składowania odpadów i zanieczyszczeń i wykorzystania wyrobisk na wysypisko śmieci i nieczystości ciekłych;
- 3) zakaz wprowadzania zanieczyszczeń oraz wody z wyrobisk do rowów, rzek i zbiorników melioracyjnych.

6. Dla terenów o których mowa w ust. 2 ustala się dokonanie rekultywacji w kierunku leśnym po zakończeniu eksploatacji.

## Rozdział 9

### Ustalenia dotyczące obszarów rehabilitacji istniejącej zabudowy i infrastruktury technicznej.

**§ 20.** 1. Wyznacza się tereny do dokonania rehabilitacji i modernizacji zabudowy i infrastruktury oznaczone na rysunku planu symbolem graficznych **KZ** stanowiące centrum wsi.

2. Wyznaczone centra wsi stanowią obszary przestrzeni publicznej wskazane do ochrony ze względu na posiadane wartości kulturowe.

3. Planowane działania obejmują rehabilitację istniejącej zabudowy, odnawianie lub budowę dróg, placów, parkingów, chodników, oświetlenia ulicznego, obiektów usługowych, budynków mieszkalnych, gospodarczych, sieci infrastruktury technicznej, sanitarnej, wodociągowej, gazowej, energetycznej, telekomunikacyjnej, zaopatrzenia w energię.

4. Zasady ochrony obszarów i sposób realizacji planowanych działań określono w § 10 ust. 3 planu.

5. Zasady modernizacji i budowy systemów komunikacji i infrastruktury technicznej ustala rozdział 7 planu.

6. Parametry dotyczące zabudowy oraz zasady zagospodarowania terenów ustalono w dziale II planu w opisie oznaczonych terenów.

## Dział II

### Ustalenia szczegółowe dotyczące przeznaczenia terenów i zasad ich zagospodarowania.

**§ 21.** 1. Ustala się tereny zabudowy mieszkaniowej jednorodzinnej, oznaczone na rysunku symbolem **MN**.

2. Na terenach zabudowy, o których jest mowa w ust. 1 ustala się jako przeznaczenie podstawowe realizację budynków mieszkalnych jednorodzinnych lub ich zespół, wraz z przeznaczonymi dla potrzeb mieszkających w nich rodzin budynkami garażowymi i gospodarczymi, budowlami rolniczymi, infrastrukturą techniczną, parkingami i podjazdami oraz małą architekturą.

3. Jako przeznaczenie dopuszczalne na terenach, o których jest mowa w ust. 1 ustala się realizację budynków mieszkalno-pensjonatowych, rekreacji indywidualnej, obiektów i urządzeń związanych z działalnością rzemieślniczą o uciążliwości mieszczącej się w granicach własności oraz inną, nieuciążliwą działalnością gospodarczą, usługową i komunalną.

4. Istniejąca zabudowa może podlegać wymianie, rozbudowie i przebudowie oraz zmianie sposobu użytkowania budynków pod warunkiem utrzymania przeznaczenia podstawowego lub dopuszczalnego terenu, wymienionego w ust. 2 i ust. 3.

5. Dopuszcza się usytuowanie budynków mieszkalnych, gospodarczych oraz garaży w odległości 1,5 m lub bezpośrednio przy granicy działki budowlanej pod warunkiem spełnienia wymogów określonych w przepisach szczególnych.

6. Miejsca parkingowe w ilościach określonych w § 17 dla wszystkich nowo wznoszonych budynków zlokalizować w obrębie własności, na której przewiduje się inwestycję.

7. Ustala się zakaz zmiany naturalnego spływu wód opadowych w celu kierowania ich na teren sąsiedniej własności oraz takiego kształtowania działki, które spowoduje odprowadzanie wód opadowych bezpośrednio do wód powierzchniowych.

8. Do czasu realizacji komunalnych urządzeń zaopatrzenia w wodę i odprowadzenia ścieków przewiduje się indywidualne ujęcia wody oraz urządzenia do gromadzenia ścieków sanitarnych z zapewnieniem ich usuwania i oczyszczania, stosownie do odrębnych przepisów.

9. Ustala się następujące parametry kształtowania zabudowy i zagospodarowania terenu:

- 1) intensywność zabudowy wynosi 0,3 - 0,4 przy średniej ilości mieszkań 8 - 12 / 1 ha powierzchni brutto,
- 2) minimalna szerokość działki budowlanej wynosi:
  - a) w zabudowie wolnostojącej - 16,0 m,
  - b) w zabudowie bliźniaczej - 12,0 m;
- 3) obowiązującą linię zabudowy pokazano na rysunku planu;
- 4) minimalna szerokość dróg wewnętrznych wynosi 6,0 m;

5) maksymalna wielkość powierzchni zabudowy w stosunku do powierzchni działki - 30 %;

6) minimalny udział powierzchni biologicznie czynnej w stosunku do powierzchni działki - 25 %;

7) maksymalna szerokość budynku musi zapewnić odległości od bocznych granic działki zgodnie z przepisami szczególnymi oraz ustaleniami ust. 5;

8) maksymalna wysokość budynku mieszkalnego wynosi 10,5 m, 2,5 kondygnacji;

9) dachy dwuspadowe o minimalnym kącie nachylenia połaci 30 stopni, dopuszcza się budowę wykuszy , dachów mansardowych, naczółkowych;

10) w strefie B ochrony konserwatorskiej nowe obiekty winny mieć dachy wysokie o kącie nachylenia połaci 40 stopni (+5 stopni, -5 stopni), dachy o mniejszym kącie nachylenia połaci mogą być stosowane o ile pozwolą na to warunki konserwatorskie.

10. Ustala się następujące zasady podziału nieruchomości na działki budowlane:

- 1) minimalna szerokość frontu działki wynosi:
  - a) 20,0 m dla budynków wolnostojących,
  - b) 15,0 m dla budynków w zabudowie bliźniaczej;
- 2) wszystkie wydzielone części nieruchomości muszą:
  - a) mieć zapewniony dostęp do drogi publicznej,
  - b) zachować kąt położenia granic działki w stosunku do pasa drogowego 30-90 stopni,
  - c) spełniać wymogi ustaleń planu dla tego terenu oraz przepisów szczególnych;
- 3) minimalna szerokość dróg zapewniających dojazd do tych działek wynosi:
  - a) 6,0 m jeżeli długość dzielonej nieruchomości wynosi do 100,0 m,
  - b) 10,0 m jeżeli długość dzielonej nieruchomości wynosi powyżej 100,0 m.

**§ 22.** 1. Ustala się tereny zabudowy mieszkaniowo - usługowej, oznaczone na rysunku symbolem **MNU**.

2. Na terenach zabudowy, o których jest mowa w ust. 1 ustala się jako przeznaczenie podstawowe realizację budynków mieszkalnych jednorodzinnych lub ich zespół z towarzyszącą działalnością produkcyjną, rzemieślniczą oraz usługową związaną z obsługą rolnictwa i mieszkańców - o uciążliwości mieszczącej się w granicach własności, wraz z budynkami garażowymi i gospodarczymi, infrastrukturą techniczną, budowlami rolniczymi, parkingami i podjazdami oraz małą architekturą.

3. Jako przeznaczenie dopuszczalne na terenach, o których jest mowa w ust. 1 ustala się realizację:

1) innych obiektów i urządzeń produkcyjnych i usługowych, związanych z działalnością gospodarczą i komunalną o funkcji nie kolidującej z przeznaczeniem podstawowym;

2) budynków pensjonatowych i agroturystycznych.

4. Istniejąca zabudowa zagrodowa może podlegać wymianie, rozbudowie i przebudowie oraz zmianie

sposobu użytkowania budynków pod warunkiem utrzymania przeznaczenia podstawowego lub dopuszczalnego terenu, wymienionego w ust. 2. i ust. 3.

5. Dopuszcza się usytuowanie budynków mieszkalnych, usługowych, gospodarczych oraz garaży w odległości 1,5 m lub bezpośrednio przy granicy działki budowlanej pod warunkiem spełnienia wymogów określonych w przepisach szczególnych.

6. Miejsca parkingowe w ilościach określonych w § 17 dla wszystkich nowo wznoszonych budynków zlokalizować w obrębie własności, na której przewiduje się inwestycję.

7. Ustala się zakaz zmiany naturalnego spływu wód opadowych w celu kierowania ich na teren sąsiedniej własności oraz takiego kształtowania działki, które spowoduje odprowadzanie wód opadowych bezpośrednio do wód powierzchniowych.

8. Podejmowanie działalności gospodarczej wiążącej się z wprowadzaniem substancji zanieczyszczających powietrze jest możliwe wyłącznie po uzyskaniu decyzji o dopuszczalnej emisji, zgodnie z przepisami szczególnymi.

9. Ustala się zakaz realizacji urządzeń powodujących degradację środowiska, a także urządzeń wodochłonnnych - jeśli ich zapotrzebowanie na wodę mogłoby naruszyć równowagę lokalnych zasobów wodnych.

10. Do czasu realizacji komunalnych urządzeń zaopatrzenia w wodę i odprowadzenia ścieków przewiduje się indywidualne ujęcia wody oraz urządzenia do gromadzenia ścieków sanitarnych z zapewnieniem ich usuwania i oczyszczania, stosownie do odrębnych przepisów.

11. Ustala się następujące parametry kształtowania zabudowy i zagospodarowania terenu:

- 1) intensywność zabudowy wynosi 0,3 - 0,4 przy średniej ilości mieszkań 8 - 12 / 1 ha powierzchni brutto,
- 2) minimalna szerokość działki budowlanej wynosi:
  - a) w zabudowie wolnostojącej - 16,0 m,
  - b) w zabudowie bliźniaczej - 12,0 m;
- 3) obowiązującą linię zabudowy pokazano na rysunku planu;
- 4) minimalna szerokość dróg wewnętrznych wynosi 6,0 m;
- 5) maksymalna wielkość powierzchni zabudowy w stosunku do powierzchni działki - 30 %;
- 6) minimalny udział powierzchni biologicznie czynnej w stosunku do powierzchni działki - 25 %;
- 7) maksymalna szerokość budynku musi zapewnić odległości od bocznych granic działki zgodne z przepisami szczególnymi oraz ustaleniami ust. 5;
- 8) maksymalna wysokość budynku mieszkalnego wynosi 10,5 m, 2,5 kondygnacji;
- 9) dachy dwuspadowe o minimalnym kącie nachylenia połaci 30 stopni, dopuszcza się budowę wykuszy, dachów mansardowych, naczółkowych;

10) w strefie B ochrony konserwatorskiej nowe obiekty winny mieć dachy wysokie o kącie nachylenia połaci 40 stopni (+5 stopni, -5 stopni), dachy o mniejszym kącie nachylenia połaci mogą być stosowane o ile pozwolą na to warunki konserwatorskie.

12. Ustala się następujące zasady podziału nieruchomości na działki budowlane:

- 1) minimalna szerokość frontu działki wynosi:
  - a) 20,0 m dla budynków wolnostojących,
  - b) 15,0 m dla budynków w zabudowie bliźniaczej,
- 2) wszystkie wydzielone części nieruchomości muszą:
  - a) mieć zapewniony dostęp do drogi publicznej,
  - b) zachować kąt położenia granic działki w stosunku do pasa drogowego 30-90 stopni,
  - c) spełniać wymogi ustaleń planu dla tego terenu oraz przepisów szczególnych,
- 3) minimalna szerokość dróg zapewniających dojazd do tych działek wynosi:
  - a) 6,0 m jeżeli długość dzielonej nieruchomości wynosi do 100,0 m,
  - b) 10,0 m jeżeli długość dzielonej nieruchomości wynosi powyżej 100,0 m.

**§ 23.** 1. Ustala się tereny zabudowy rekreacji indywidualnej, oznaczone na rysunku symbolem **ML**.

2. Na terenach zabudowy, o których jest mowa w ust. 1 ustala się jako przeznaczenie podstawowe realizację budynków rekreacji indywidualnej lub ich zespół, wraz z budynkami garażowymi i gospodarczymi, infrastrukturą techniczną, parkingami, podjazdami oraz małą architekturą.

3. Jako przeznaczenie dopuszczalne na terenach, o których jest mowa w ust. 1 ustala się realizację budynków mieszkalno - pensjonatowych, obiektów i urządzeń związanych z działalnością gospodarczą o uciążliwości mieszczącej się w granicach własności oraz inną, nieuciążliwą działalnością, usługową i komunalną.

4. Istniejąca zabudowa może podlegać wymianie, rozbudowie i przebudowie oraz zmianie sposobu użytkowania budynków pod warunkiem utrzymania przeznaczenia podstawowego lub dopuszczalnego terenu, wymienionego w ust. 2 i ust. 3.

5. Dopuszcza się usytuowanie budynków mieszkalnych, gospodarczych oraz garaży w odległości mniejszej niż 3,0 m od granicy, lecz nie mniej niż 1,5 m lub bezpośrednio przy granicy działki budowlanej pod warunkiem spełnienia wymogów określonych w przepisach szczególnych.

6. Miejsca parkingowe w ilościach określonych w § 17 dla wszystkich nowo wznoszonych budynków zlokalizować w obrębie własności, na której przewiduje się inwestycję.

7. Ustala się zakaz zmiany naturalnego spływu wód opadowych w celu kierowania ich na teren sąsiedniej własności oraz takiego kształtowania działki, które spowoduje odprowadzanie wód opadowych bezpośrednio do wód powierzchniowych.

8. Do czasu realizacji komunalnych urządzeń zaopatrzenia w wodę i odprowadzenia ścieków przewiduje

się indywidualne ujęcia wody oraz urządzenia do gromadzenia ścieków sanitarnych z zapewnieniem ich usuwania i oczyszczania, stosownie do odrębnych przepisów.

9. Ustala się następujące parametry kształtowania zabudowy i zagospodarowania terenu:

- 1) intensywność zabudowy wynosi 0,3 - 0,4 przy średniej ilości mieszkań 8 - 12 / 1 ha powierzchni brutto,
  - 2) minimalna szerokość działki wynosi:
    - a) w zabudowie wolnostojącej - 16,0 m,
    - b) w zabudowie bliźniaczej - 12,0 m;
  - 3) obowiązującą linię zabudowy pokazano na rysunku planu;
  - 4) minimalna szerokość dróg wewnętrznych wynosi 6,0 m;
  - 5) maksymalna wielkość powierzchni zabudowy w stosunku do powierzchni działki - 30 %;
  - 6) minimalny udział powierzchni biologicznie czynnej w stosunku do powierzchni działki - 50 %;
  - 7) maksymalna szerokość budynku musi zapewnić odległości od bocznych granic działki zgodne z przepisami szczególnymi oraz ustaleniami ust. 5;
  - 8) maksymalna wysokość budynku mieszkalnego wynosi 7,5 m, 1,5 kondygnacji;
  - 9) dachy dwuspadowe o minimalnym kącie nachylenia połaci 30 stopni, dopuszcza się budowę wykuszy, dachów mansardowych, naczółkowych;
  - 10) w strefie B ochrony konserwatorskiej nowe obiekty winny mieć dachy wysokie o kącie nachylenia połaci 40 stopni (+5 stopni, -5 stopni), dachy o mniejszym kącie nachylenia połaci mogą być stosowane o ile pozwolą na to warunki konserwatorskie.
10. Ustala się następujące zasady podziału nieruchomości na działki budowlane:

- 1) minimalna szerokość frontu działki wynosi:
  - a) 20,0 m dla budynków wolnostojących;
  - b) 15,0 m dla budynków w zabudowie bliźniaczej;
- 2) wszystkie wydzielone części nieruchomości muszą:
  - a) mieć zapewniony dostęp do drogi publicznej;
  - b) zachować kąt położenia granic działki w stosunku do pasa drogowego 30-90 stopni;
  - c) spełniać wymogi ustaleń planu dla tego terenu oraz przepisów szczególnych;
- 3) minimalna szerokość dróg zapewniających dojazd do tych działek wynosi:
  - a) 6,0 m jeżeli długość dzielonej nieruchomości wynosi do 100,0 m,
  - b) 10,0 m jeżeli długość dzielonej nieruchomości wynosi powyżej 100,0 m.

**§ 24.** 1. Ustala się tereny zabudowy mieszkaniowej wielorodzinnej, oznaczone na rysunku symbolem **MW**.

2. Na terenach zabudowy, o których jest mowa w ust. 1 ustala się jako przeznaczenie podstawowe realizację budynków mieszkalnych wielorodzinnych wraz z

budynkami garażowymi i technicznymi, infrastrukturą techniczną, parkingami, dojazdami i podjazdami oraz małą architekturą.

3. Jako przeznaczenie dopuszczalne na terenach, o których jest mowa w ust. 1 ustala się realizację budynków hotelowych i pensjonatowych, obiektów i urządzeń związanych z działalnością gastronomiczną, handlową i usługową oraz inną działalnością gospodarczą i komunalną nie kolidującą z przeznaczeniem podstawowym terenu.

4. Istniejąca zabudowa może podlegać wymianie, rozbudowie i przebudowie oraz zmianie sposobu użytkowania budynków pod warunkiem utrzymania przeznaczenia podstawowego lub dopuszczalnego terenu, wymienionego w ust. 2 i ust. 3.

5. Dopuszcza się usytuowanie budynków usługowych, gospodarczych oraz garaży w odległości mniejszej niż 3,0 m od granicy lecz nie mniej niż 1,5 m lub bezpośrednio przy granicy działki budowlanej pod warunkiem spełnienia wymogów określonych w przepisach szczególnych.

6. Miejsca parkingowe w ilościach określonych w § 17 dla wszystkich nowo wznoszonych budynków zlokalizować w obrębie własności, na której przewiduje się inwestycję.

7. Ustala się zakaz zmiany naturalnego spływu wód opadowych w celu kierowania ich na teren sąsiedniej własności oraz takiego kształtowania działki, które spowoduje odprowadzanie wód opadowych bezpośrednio do wód powierzchniowych.

8. Ustala się następujące parametry kształtowania zabudowy i zagospodarowania terenu:

- 1) maksymalna intensywność zabudowy - 0,65;
- 2) obowiązującą linię zabudowy pokazano na rysunku planu;
- 3) maksymalna wielkość powierzchni zabudowy w stosunku do powierzchni działki - 50 %;
- 4) minimalny udział powierzchni biologicznie czynnej w stosunku do powierzchni działki - 25 %;
- 5) maksymalna wysokość budynku 4 kondygnacje nadziemne, 12,0 m liczone od powierzchni najniższej położonego terenu do kalenicy dachu;
- 6) dokonanie podziałów geodezyjnych terenu możliwe jest, gdy wszystkie wydzielone części nieruchomości mają zapewniony dostęp do drogi publicznej i spełniają wymogi ustaleń planu dla tego terenu oraz przepisów szczególnych;
- 7) do czasu realizacji komunalnych urządzeń zaopatrzenia w wodę i odprowadzenia ścieków przewiduje się indywidualne ujęcia wody oraz urządzenia do gromadzenia ścieków sanitarnych z zapewnieniem ich usuwania i oczyszczania, stosownie do odrębnych przepisów.

**§ 25.** 1. Ustala się tereny zabudowy zagrodowej i mieszkaniowej jednorodzinnej, oznaczone na rysunku symbolem **RMN**.

2. Na terenach zabudowy, o których jest mowa w ust. 1 ustala się jako przeznaczenie podstawowe realizację budynków mieszkalnych, inwentarskich, garażowych i gospodarczych wraz z budowlami rolniczymi, podjazdami, parkingami, małą architekturą i infrastrukturą techniczną.

3. Jako przeznaczenie dopuszczalne na terenach, o których jest mowa w ust. 1 ustala się realizację budynków mieszkalnych jednorodzinnych, mieszkalno - pensjonatowych, agroturystycznych, rekreacji indywidualnej, obiektów i urządzeń związanych z działalnością rzemieślniczą o uciążliwości mieszczącej się w granicach własności oraz inną, nieuciążliwą działalnością gospodarczą, usługową i komunalną.

4. Istniejąca zabudowa może podlegać wymianie, rozbudowie i przebudowie oraz zmianie sposobu użytkowania budynków pod warunkiem utrzymania przeznaczenia podstawowego lub dopuszczalnego terenu, wymienionego w ust. 2 i ust. 3.

5. Dopuszcza się usytuowanie budynków mieszkalnych, inwentarskich, gospodarczych oraz garażowych w odległości 1,5 m lub bezpośrednio przy granicy działki budowlanej pod warunkiem spełnienia wymogów określonych w przepisach szczególnych.

6. Miejsca parkingowe w ilościach określonych w § 17 dla wszystkich nowo wznoszonych budynków zlokalizować w obrębie własności, na której przewiduje się inwestycję.

7. Ustala się zakaz zmiany naturalnego spływu wód opadowych w celu kierowania ich na teren sąsiedniej własności oraz takiego kształtowania działki, które spowoduje odprowadzanie wód opadowych bezpośrednio do wód powierzchniowych.

8. Do czasu realizacji komunalnych urządzeń zaopatrzenia w wodę i odprowadzenia ścieków przewiduje się indywidualne ujęcia wody oraz urządzenia do gromadzenia ścieków sanitarnych z zapewnieniem ich usuwania i oczyszczania, stosownie do odrębnych przepisów.

9. Ustala się następujące parametry kształtowania zabudowy i zagospodarowania terenu dla zabudowy zagrodowej:

- 1) nie ustala się wskaźnika intensywności zabudowy,
- 2) minimalna szerokość działki wynosi 25,0 m;
- 3) ustalenia punktu 2 nie dotyczą istniejącej zabudowy zagrodowej oraz jej przebudowy i rozbudowy;
- 4) obowiązującą linię zabudowy pokazano na rysunku planu;
- 5) maksymalna wielkość powierzchni zabudowy w stosunku do powierzchni działki - 30 %;
- 6) minimalny udział powierzchni biologicznie czynnej w stosunku do powierzchni działki - 40 %;
- 7) dachy jedno lub dwuspadowe o minimalnym kącie nachylenia połaci 30 stopni;
- 8) w strefie B ochrony konserwatorskiej nowe obiekty winny mieć dachy wysokie o kącie nachylenia połaci

40 stopni (+5 stopni, -5 stopni), dachy o mniejszym kącie nachylenia połaci mogą być stosowane o ile pozwolą na to warunki konserwatorskie.

10. Ustala się następujące parametry kształtowania zabudowy i zagospodarowania terenu dla zabudowy mieszkaniowej jednorodzinnej:

- 1) intensywność zabudowy wynosi 0,3 - 0,4 przy średniej ilości mieszkań 8 - 12 / 1 ha powierzchni brutto,
- 2) minimalna szerokość działki budowlanej wynosi:
  - a) w zabudowie wolnostojącej - 16,0 m,
  - b) w zabudowie bliźniaczej - 12,0 m;
- 3) obowiązującą linię zabudowy pokazano na rysunku planu;
- 4) minimalna szerokość dróg wewnętrznych wynosi 6,0 m;
- 5) maksymalna wielkość powierzchni zabudowy w stosunku do powierzchni działki - 30 %;
- 6) minimalny udział powierzchni biologicznie czynnej w stosunku do powierzchni działki - 40 %;
- 7) maksymalna szerokość budynku musi zapewnić odległości od bocznych granic działki zgodne z przepisami szczególnymi oraz ustaleniami ust. 5;
- 8) maksymalna wysokość budynku mieszkalnego wynosi 10,5 m, 2,5 kondygnacji;
- 9) dachy dwuspadowe o minimalnym kącie nachylenia połaci 30 stopni, dopuszcza się budowę wykuszy, dachów mansardowych, naczółkowych;
- 10) w strefie B ochrony konserwatorskiej nowe obiekty winny mieć dachy wysokie o kącie nachylenia połaci 40 stopni (+5 stopni, -5 stopni), dachy o mniejszym kącie nachylenia połaci mogą być stosowane o ile pozwolą na to warunki konserwatorskie.

11. Ustala się następujące zasady podziału nieruchomości na działki budowlane:

- 1) minimalna szerokość frontu działki wynosi:
  - a) 20,0 m dla budynków wolnostojących,
  - b) 15,0 m dla budynków w zabudowie bliźniaczej;
- 2) wszystkie wydzielone części nieruchomości muszą:
  - a) mieć zapewniony dostęp do drogi publicznej,
  - b) zachować kąt położenia granic działki w stosunku do pasa drogowego 30-90 stopni,
  - c) spełniać wymogi ustaleń planu dla tego terenu oraz przepisów szczególnych;
- 3) minimalna szerokość dróg zapewniających dojazd do tych działek wynosi:
  - a) 6,0 m jeżeli długość dzielonej nieruchomości wynosi do 100,0 m,
  - b) 10,0 m jeżeli długość dzielonej nieruchomości wynosi powyżej 100,0 m.

**§ 26.** 1. Ustala się tereny zabudowy usługowej, oznaczone na rysunku symbolem **U**.

2. Na obszarach usług, o których jest mowa w ust. 1 ustala się jako przeznaczenie podstawowe usługi

nieuciążliwe stanowiące obsługę mieszkańców na poziomie ogólnie gminnym.

3. Jako przeznaczenie dopuszczalne obszaru o którym mowa w ust. 1 ustala się handel, gastronomię oraz inne usługi nieuciążliwe, nie kolidujące z przeznaczeniem podstawowym terenu.

4. Maksymalna powierzchnia sprzedaży wynosi 2000 m<sup>2</sup>.

5. Istniejąca zabudowa może podlegać wymianie, rozbudowie i przebudowie oraz zmianie sposobu użytkowania budynków pod warunkiem utrzymania przeznaczenia podstawowego lub dopuszczalnego terenu, wymienionego w ust. 2 i ust. 3.

6. Dopuszcza się usytuowanie budynków w odległości mniejszej niż 3,0 m od granicy, lecz nie mniej niż 1,5 m lub bezpośrednio przy granicy działki budowlanej pod warunkiem spełnienia wymogów określonych w przepisach szczególnych.

7. Miejsca parkingowe w ilościach określonych w § 17 dla wszystkich nowo wznoszonych budynków zlokalizować w obrębie własności, na której przewiduje się inwestycję.

8. Ustala się zakaz zmiany naturalnego spływu wód opadowych w celu kierowania ich na teren sąsiedniej własności oraz takiego kształtowania działki, które spowoduje odprowadzanie wód opadowych bezpośrednio do wód powierzchniowych.

9. Do czasu realizacji komunalnych urządzeń zaopatrzenia w wodę i odprowadzenia ścieków przewiduje się indywidualne ujęcia wody oraz urządzenia do gromadzenia ścieków sanitarnych z zapewnieniem ich usuwania i oczyszczania, stosownie do odrębnych przepisów.

10. Ustala się następujące parametry kształtowania zabudowy i zagospodarowania terenu:

- 1) intensywność zabudowy wynosi 0,3 - 0,6,
- 2) obowiązującą linię zabudowy pokazano na rysunku planu;
- 3) maksymalna wielkość powierzchni zabudowy w stosunku do powierzchni działki - 30 %;
- 4) minimalny udział powierzchni biologicznie czynnej w stosunku do powierzchni działki - 25 %;
- 5) maksymalna szerokość budynku musi zapewnić odległości od bocznych granic działki zgodne z przepisami szczególnymi oraz ustaleniami ust. 5;
- 6) maksymalna wysokość budynku usługowego wynosi 10,5 m;
- 7) dachy dwuspadowe o minimalnym kącie nachylenia połaci 30 stopni, dopuszcza się budowę wykuszy, dachów mansardowych, naczółkowych;
- 8) w strefie B ochrony konserwatorskiej nowe obiekty winny mieć dachy wysokie o kącie nachylenia połaci 40 stopni (+5 stopni, -5 stopni), dachy o mniejszym

kącie nachylenia połaci mogą być stosowane o ile pozwolą na to warunki konserwatorskie.

11. Dokonanie podziałów geodezyjnych terenu jest możliwe, gdy wszystkie wydzielone części nieruchomości:

- 1) mają zapewniony dostęp do drogi publicznej,
- 2) spełniają wymogi ustaleń planu dla tego terenu oraz przepisów szczególnych.

**§ 27.** 1. Ustala się tereny usług edukacji, oświaty i kultury, oznaczone na rysunku symbolem **UE**.

2. Na obszarach usług, o których jest mowa w ust. 1 ustala się jako przeznaczenie podstawowe lokalizację szkół stopnia podstawowego i gimnazjalnego wraz z budynkami gospodarczymi, garażowymi i technicznymi, infrastrukturą techniczną, parkingami, dojazdami i podjazdami oraz małą architekturą.

3. Jako przeznaczenie dopuszczalne obszaru o którym mowa w ust. 1 ustala się lokalizację obiektów usług ogólnogminnych, sportu i kultury, nie kolidujących z przeznaczeniem podstawowym terenu.

4. Istniejąca zabudowa może podlegać wymianie, rozbudowie i przebudowie oraz zmianie sposobu użytkowania budynków pod warunkiem utrzymania przeznaczenia podstawowego lub dopuszczalnego terenu, wymienionego w ust. 2 i ust. 3.

5. Dopuszcza się usytuowanie budynków w odległości mniejszej niż 3,0 m od granicy, lecz nie mniej niż 1,5 m lub bezpośrednio przy granicy działki budowlanej pod warunkiem spełnienia wymogów określonych w przepisach szczególnych.

6. Miejsca parkingowe w ilościach określonych w § 17 dla wszystkich nowo wznoszonych budynków zlokalizować w obrębie własności, na której przewiduje się inwestycję.

7. Ustala się zakaz zmiany naturalnego spływu wód opadowych w celu kierowania ich na teren sąsiedniej własności oraz takiego kształtowania działki, które spowoduje odprowadzanie wód opadowych bezpośrednio do wód powierzchniowych.

8. Do czasu realizacji komunalnych urządzeń zaopatrzenia w wodę i odprowadzenia ścieków przewiduje się indywidualne ujęcia wody oraz urządzenia do gromadzenia ścieków sanitarnych z zapewnieniem ich usuwania i oczyszczania, stosownie do odrębnych przepisów.

**§ 28.** 1. Ustala się tereny administracji publicznej, oznaczone na rysunku symbolem **UA**.

2. Na obszarach usług, o których jest mowa w ust. 1 ustala się jako przeznaczenie podstawowe lokalizację obiektów administracji publicznej wraz z budynkami gospodarczymi, garażowymi i technicznymi, infrastrukturą techniczną, parkingami, dojazdami i podjazdami oraz małą architekturą.

3. Jako przeznaczenie dopuszczalne obszaru o którym mowa w ust. 1 ustala się lokalizację usług ogólnogminnych, handlu i gastronomii, nie kolidujących z przeznaczeniem podstawowym terenu.

4. Istniejąca zabudowa może podlegać wymianie, rozbudowie i przebudowie oraz zmianie sposobu użytkowania budynków pod warunkiem utrzymania przeznaczenia podstawowego lub dopuszczalnego terenu, wymienionego w ust. 2 i ust. 3.

5. Dopuszcza się usytuowanie budynków w odległości mniejszej niż 3,0 m od granicy, lecz nie mniej niż 1,5 m lub bezpośrednio przy granicy działki budowlanej pod warunkiem spełnienia wymogów określonych w przepisach szczególnych.

6. Miejsca parkingowe w ilościach określonych w § 17 dla wszystkich nowo wznoszonych budynków zlokalizować w obrębie własności, na której przewiduje się inwestycję.

7. Ustala się zakaz zmiany naturalnego spływu wód opadowych w celu kierowania ich na teren sąsiedniej własności oraz takiego kształtowania działki, które spowoduje odprowadzanie wód opadowych bezpośrednio do wód powierzchniowych.

8. Do czasu realizacji komunalnych urządzeń zaopatrzenia w wodę i odprowadzenia ścieków przewiduje się indywidualne ujęcia wody oraz urządzenia do gromadzenia ścieków sanitarnych z zapewnieniem ich usuwania i oczyszczania, stosownie do odrębnych przepisów.

**§ 29.** 1. Ustala się tereny sportu, rekreacji i wypoczynku, oznaczone na rysunku symbolem **US**.

2. Na obszarach usług, o których jest mowa w ust. 1 ustala się jako przeznaczenie podstawowe lokalizację sportowych oraz obiektów i urządzeń służących do rekreacji i wypoczynku wraz z budynkami gospodarczymi i technicznymi, infrastrukturą techniczną, parkingami, dojściami i podjazdami oraz małą architekturą.

3. Jako przeznaczenie dopuszczalne obszaru o którym mowa w ust. 1 ustala się lokalizację usług hotelowych, pensjonatowych, gastronomicznych i handlowych, uzupełniających przeznaczenie podstawowe terenu.

4. Istniejąca zabudowa może podlegać wymianie, rozbudowie i przebudowie oraz zmianie sposobu użytkowania budynków pod warunkiem utrzymania przeznaczenia podstawowego lub dopuszczalnego terenu, wymienionego w ust. 2 i ust. 3.

5. Dopuszcza się usytuowanie budynków w odległości mniejszej niż 3,0 m od granicy, lecz nie mniej niż 1,5 m lub bezpośrednio przy granicy działki budowlanej pod warunkiem spełnienia wymogów określonych w przepisach szczególnych.

6. Miejsca parkingowe w ilościach określonych w § 17 dla wszystkich nowo wznoszonych budynków zlokalizować w obrębie własności, na której przewiduje się inwestycję.

7. Ustala się zakaz zmiany naturalnego spływu wód opadowych w celu kierowania ich na teren sąsiedniej własności oraz takiego kształtowania działki, które spowoduje odprowadzanie wód opadowych bezpośrednio do wód powierzchniowych.

8. Do czasu realizacji komunalnych urządzeń zaopatrzenia w wodę i odprowadzenia ścieków przewiduje się indywidualne ujęcia wody oraz urządzenia do gromadzenia ścieków sanitarnych z zapewnieniem ich usuwania i oczyszczania, stosownie do odrębnych przepisów.

**§ 30.** 1. Wyznacza się teren ogrodów działkowych, oznaczony na rysunku planu symbolem **ZD, ZD1**.

2. Na terenach, o których jest mowa w ust. 1 ustala się jako przeznaczenie podstawowe realizację ogrodów działkowych z altanami i obiektami gospodarczymi o powierzchni zabudowy do 35 m<sup>2</sup> oraz wysokości do 5 m przy dachach stromych i do 4 m przy dachach płaskich oraz obiektami małej architektury.

3. Jako przeznaczenie dopuszczalne na terenach, o których jest mowa w ust. 1 ustala się realizację tymczasowych obiektów budowlanych oraz obiektów i urządzeń infrastruktury technicznej.

4. Dopuszcza się usytuowanie budynków w odległości 1,5 m lub bezpośrednio przy granicy działki budowlanej pod warunkiem spełnienia wymogów określonych w przepisach szczególnych.

5. Istniejąca zabudowa może podlegać wymianie, rozbudowie i przebudowie oraz zmianie sposobu użytkowania budynków pod warunkiem utrzymania przeznaczenia podstawowego lub dopuszczalnego terenu, wymienionego w ust. 2 i ust. 3.

6. Ustala się zakaz:

- 1) zmiany naturalnego spływu wód opadowych w celu kierowania ich na teren sąsiedniej własności oraz takiego kształtowania działki, które spowoduje odprowadzanie wód opadowych bezpośrednio do wód powierzchniowych;
- 2) prowadzenia działalności gospodarczej, w tym hodowli zwierząt.

7. Miejsca parkingowe w ilościach określonych w § 17 dla wszystkich nowo wznoszonych budynków zlokalizować w obrębie własności, na której przewiduje się inwestycję.

8. Do czasu realizacji komunalnych urządzeń zaopatrzenia w wodę i odprowadzenia ścieków przewiduje się indywidualne ujęcia wody oraz urządzenia do gromadzenia ścieków sanitarnych z zapewnieniem ich usuwania i oczyszczania, stosownie do odrębnych przepisów.

9. Ustala się następujące parametry kształtowania zabudowy i zagospodarowania terenu:

- 1) intensywność zabudowy wynosi do 0,15;
- 2) obowiązującą linię zabudowy pokazano na rysunku planu;
- 3) minimalna szerokość dróg wewnętrznych wynosi 6,0 m;
- 4) maksymalna wielkość powierzchni zabudowy w stosunku do powierzchni działki - 15 %;



- 5) minimalny udział powierzchni biologicznie czynnej w stosunku do powierzchni działki - 60 %;
- 6) maksymalna szerokość budynku musi zapewnić odległości od bocznych granic działki zgodne z przepisami szczególnymi.

10. Ustala się następujące zasady podziału nieruchomości na działki budowlane:

- 1) minimalna szerokość frontu działki wynosi 12,0 m;
- 2) wszystkie wydzielone części nieruchomości muszą:
  - a) mieć zapewniony dostęp do drogi publicznej;
  - b) zachować kąt położenia granic działki w stosunku do pasa drogowego 30-90 stopni;
  - c) spełniać wymogi ustaleń planu dla tego terenu oraz przepisów szczególnych;
- 3) minimalna szerokość dróg zapewniających dojazd do tych działek wynosi:
  - a) 6,0 m jeżeli długość dzielonej nieruchomości wynosi do 100,0 m,
  - b) 10,0 m jeżeli długość dzielonej nieruchomości wynosi powyżej 100,0 m.

**§ 31.** 1. Wyznacza się teren ogrodów działkowych i zieleni urządzonej w strefie jeziora Tonka - oznaczony na rysunku planu symbolem **ZD2**.

2. Na terenach, o których jest mowa w ust. 1 ustala się jako przeznaczenie podstawowe realizację ogrodów działkowych z altanami i obiektami gospodarczymi o powierzchni zabudowy do 35 m<sup>2</sup> oraz wysokości do 5 m przy dachach stromych i do 4 m przy dachach płaskich oraz obiektami małej architektury.

3. Jako przeznaczenie dopuszczalne na terenach, o których jest mowa w ust. 1 ustala się realizację budynków rekreacji indywidualnej o powierzchni całkowitej do 100 m<sup>2</sup>, tymczasowych obiektów budowlanych oraz obiektów i urządzeń infrastruktury technicznej zgodnie z przepisami szczególnymi.

4. Dopuszcza się usytuowanie budynków w odległości 1,5 m lub bezpośrednio przy granicy działki budowlanej pod warunkiem spełnienia wymogów określonych w przepisach szczególnych.

5. Istniejąca zabudowa może podlegać wymianie, rozbudowie i przebudowie oraz zmianie sposobu użytkowania budynków pod warunkiem utrzymania przeznaczenia podstawowego lub dopuszczalnego terenu, wymienionego w ust. 2 i ust. 3.

6. Ustala się zakaz:

- 1) zmiany naturalnego spływu wód opadowych w celu kierowania ich na teren sąsiedniej własności oraz takiego kształtowania działki, które spowoduje odprowadzanie wód opadowych bezpośrednio do wód powierzchniowych;
- 2) prowadzenia działalności gospodarczej, w tym hodowli zwierząt.

7. Miejsca parkingowe w ilościach określonych w § 17 dla wszystkich nowo wznoszonych budynków zlokalizować w obrębie własności, na której przewiduje się inwestycję.

8. Do czasu realizacji komunalnych urządzeń zaopatrzenia w wodę i odprowadzenia ścieków przewiduje się indywidualne ujęcia wody oraz urządzenia do gromadzenia ścieków sanitarnych z zapewnieniem ich usuwania i oczyszczania, stosownie do odrębnych przepisów.

9. Ustala się następujące parametry kształtowania zabudowy i zagospodarowania terenu:

- 1) intensywność zabudowy wynosi do 0,15,
- 2) minimalna szerokość działki wynosi 12,0 m;
- 3) obowiązującą linię zabudowy pokazano na rysunku planu;
- 4) minimalna szerokość dróg wewnętrznych wynosi 6,0 m;
- 5) maksymalna wielkość powierzchni zabudowy w stosunku do powierzchni działki - 15 %;
- 6) minimalny udział powierzchni biologicznie czynnej w stosunku do powierzchni działki - 60 %;
- 7) maksymalna szerokość budynku musi zapewnić odległości od bocznych granic działki zgodne z przepisami szczególnymi oraz ustaleniami ust. 5;
- 8) maksymalna wysokość budynku mieszkalnego wynosi 7,5 m, 1,5 kondygnacji;
- 9) dachy dwuspadowe o minimalnym kącie nachylenia połaci 30 stopni, dopuszcza się budowę wykuszy, dachów mansardowych, naczółkowych.

10. Ustala się następujące zasady podziału nieruchomości na działki budowlane:

- 1) minimalna szerokość frontu działki wynosi 12,0 m;
- 2) wszystkie wydzielone części nieruchomości muszą:
  - a) mieć zapewniony dostęp do drogi publicznej;
  - b) zachować kąt położenia granic działki w stosunku do pasa drogowego 30-90 stopni;
  - c) spełniać wymogi ustaleń planu dla tego terenu oraz przepisów szczególnych;
- 3) minimalna szerokość dróg zapewniających dojazd do tych działek wynosi:
  - a) 6,0 m jeżeli długość dzielonej nieruchomości wynosi do 100,0 m,
  - b) 10,0 m jeżeli długość dzielonej nieruchomości wynosi powyżej 100,0 m.

**§ 32.** 1. Ustala się tereny cmentarzy, oznaczone na rysunku symbolem **ZC** – cmentarzy nieczynnych oraz **ZCC** – cmentarzy czynnych.

2. Jako przeznaczenie podstawowe dla obszaru o którym mowa w ust. 1 ustala się lokalizację cmentarza.

3. Jako przeznaczenie dopuszczalne dla obszaru o którym mowa w ust. 1 ustala się:

- 1) urządzenia infrastruktury technicznej i komunikacji;
- 2) tereny zieleni urządzonej.

4. Ustala się zakaz realizacji:

- 1) obiektów powodujących degradację środowiska, a także urządzeń wodochłonnych - jeśli ich zapotrzebowanie na wodę mogłoby naruszyć równowagę lokalnych zasobów wodnych,
- 2) budynków z pomieszczeniami przeznaczonymi na pobyt ludzi.

5. Dla obszaru o którym mowa w ust. 1 ustala się strefę ograniczonego użytkowania o wielkości 150 m od granic obszaru, zgodnie z przepisami szczególnymi.

6. Dopuszcza się powiększenie obszaru części grzebalnej cmentarza.

7. Dla obiektów zabytkowych obowiązują ustalenia ochrony konserwatorskiej określone w § 14.

8. Dla strefy o której mowa w ust. 5 ustala się:

- 1) zakaz lokalizacji obiektów z pomieszczeniami przeznaczonymi na pobyt ludzi w odległości do 50 m od granicy obszaru;
- 2) dopuszcza się lokalizację miejsc postojowych i usług związanych z obsługą cmentarza;
- 3) w odległości powyżej 50 m od granicy obszaru możliwa jest lokalizacja obiektów z pomieszczeniami przeznaczonymi na stały pobyt ludzi pod warunkiem zaopatrzenia ich w urządzenia wodociągowe ze źródłem pozyskiwania wody znajdującym poza strefą o której jest mowa w ust. 5.

**§ 33.** 1. Ustala się tereny przemysłu, składów, baz i usług technicznych, oznaczone na rysunku symbolem **P**.

2. Na obszarach usług o których jest mowa w ust. 1 ustala się jako przeznaczenie podstawowe działalność gospodarczą uciążliwą w zakresie usług technicznych i drobnej wytwórczości, technicznej i rolniczej oraz magazynowania i składowania surowców i produktów nie spożywczych oraz obiektów i urządzeń infrastruktury technicznej.

3. Jako przeznaczenie dopuszczalne obszaru o którym mowa w ust. 1 ustala się usługi handlu, rzemiosła oraz inne usługi nieuciążliwe, nie kolidujące z przeznaczeniem podstawowym terenu.

4. Ustala się zakaz realizacji:

- 1) obiektów powodujących degradację środowiska, a także urządzeń wodochłonnych - jeśli ich zapotrzebowanie na wodę mogłoby naruszyć równowagę lokalnych zasobów wodnych,
- 2) budynków mieszkalnych.

5. Miejsca parkingowe dla wszystkich nowo wznoszonych budynków muszą być zlokalizowane w obrębie własności, na której przewiduje się inwestycję.

6. Ustala się zakaz zmiany naturalnego spływu wód opadowych w celu kierowania ich na teren sąsiedniej własności oraz takiego kształtowania działki, które spowoduje odprowadzanie wód opadowych bezpośrednio do wód powierzchniowych.

7. Warunkiem realizacji nowych obiektów i urządzeń jest wyposażenie terenu w urządzenia wodociągowe i kanalizacyjne oraz - w miarę potrzeby - w urządzenia do neutralizacji i odprowadzania ścieków aktywnych chemicznie.

8. Podejmowanie działalności gospodarczej wiążącej się z wprowadzaniem substancji zanieczyszczających powietrze jest możliwe wyłącznie po uzyskaniu decyzji o dopuszczalnej emisji, zgodnie z przepisami szczególnymi.

9. Ustala się zakaz realizacji urządzeń powodujących degradację środowiska, a także urządzeń wodochłonnych - jeśli ich zapotrzebowanie na wodę mogłoby naruszyć równowagę lokalnych zasobów wodnych.

**§ 34.** 1. Ustala się tereny parkingów ogólnodostępnych, oznaczone na rysunku symbolem **UP**.

2. Na obszarach usług o których jest mowa w ust. 1 ustala się jako przeznaczenie podstawowe teren kolei oraz jako dodatkowe lokalizowanie ogólnodostępnych jednopiętrowych parkingów na poziomie terenu.

3. Jako przeznaczenie dopuszczalne obszaru o którym mowa w ust. 1 ustala się usługi handlu i gastronomii.

4. Ustala się zakaz zmiany naturalnego spływu wód opadowych w celu kierowania ich na teren sąsiedniej własności oraz takiego kształtowania działki, które spowoduje odprowadzanie wód opadowych bezpośrednio do wód powierzchniowych.

5. Warunkiem realizacji nowych obiektów i urządzeń jest wyposażenie terenu w urządzenia kanalizacji deszczowej oraz - w miarę potrzeby - w urządzenia do neutralizacji i odprowadzania ścieków nieobojętnych dla środowiska.

**§ 35.** 1. Ustala się tereny stacji paliw płynnych i gazowych, oznaczone na rysunku symbolem **UDP**.

2. Na obszarach usług, o których jest mowa w ust. 1 ustala się jako przeznaczenie podstawowe lokalizację stacji paliw płynnych i gazowych.

3. Jako przeznaczenie dopuszczalne obszaru o którym mowa w ust. 1 ustala się:

- 1) handel i gastronomię,
- 2) budynki mieszkalne i usługowe,
- 3) usługi techniczne branży samochodowej,
- 4) parkingi na samochody osobowe, ciężarowe i autokary.

4. Istniejąca zabudowa może podlegać wymianie, rozbudowie i przebudowie oraz zmianie sposobu użytkowania budynków pod warunkiem utrzymania przeznaczenia podstawowego lub dopuszczalnego terenu, wymienionego w ust. 2 i ust. 3.

5. Dopuszcza się usytuowanie budynków w odległości mniejszej niż 3,0 m od granicy, lecz nie mniej niż 1,5 m lub bezpośrednio przy granicy działki budowlanej pod warunkiem spełnienia wymogów określonych w przepisach szczególnych.

6. Miejsca parkingowe w ilościach określonych w § 17 dla wszystkich nowo wznoszonych budynków zlokalizować na terenie inwestycji.

7. Ustala się zakaz zmiany naturalnego spływu wód opadowych w celu kierowania ich na teren sąsiedniej własności oraz takiego kształtowania działki, które spowoduje odprowadzanie wód opadowych bezpośrednio do wód powierzchniowych.

8. Warunkiem realizacji inwestycji jest wyposażenie terenu w urządzenia wodociągowe i kanalizacyjne oraz w urządzenia do oczyszczania, neutralizacji i odprowadzania ścieków i wód opadowych aktywnych chemicznie.

**§ 36.** 1. Wyznacza się tereny rolnicze, oznaczoną na rysunku symbolem **R**.

2. Dla terenów o których mowa w ust. 1 ustala się jako przeznaczenie podstawowe uprawy rolne, stanowiące dotychczasowy sposób użytkowania.

3. Jako przeznaczenie uzupełniające dla terenów o których mowa w ust. 1 ustala się:

- 1) inwestycje oraz urządzenia związane bezpośrednio z produkcją rolną oraz jej obsługą i przetwórstwem produktów rolnych;
- 2) zabudowę zagrodową na terenie będącym własnością inwestora;
- 3) zabudowę związaną rekreacją, sportem i wypoczynkiem;
- 4) lokalizację sieci infrastruktury technicznej oraz inwestycji liniowych;
- 5) dokonywanie zalesień i zadrzewień terenu zgodnie z przepisami szczególnymi.

4. Warunkiem zlokalizowania inwestycji o których jest mowa w ust. 3 pkt 1 i 2 jest:

- 1) zapewnienie możliwości dostępu do drogi publicznej, nie będącej drogą krajową ani wojewódzką;
- 2) zapewnienie możliwości przyłączenia inwestycji do sieci elektroenergetycznej;
- 3) rozwiązanie przez inwestora gospodarki wodno-ściekowej.

5. Istniejąca zabudowa zagrodowa może podlegać wymianie, rozbudowie i przebudowie pod warunkiem utrzymania przeznaczenia dopuszczalnego.

6. Dopuszcza się usytuowanie budynków mieszkalnych, inwentarskich, gospodarczych oraz garażowych w odległości mniejszej niż 3,0 m od granicy, lecz nie mniej niż 1,5 m lub bezpośrednio przy granicy działki budowlanej pod warunkiem spełnienia wymogów określonych w przepisach szczególnych.

7. Ustala się zakaz:

- 1) lokalizacji obiektów powodujących degradację środowiska, a także urządzeń wodochłonnych - jeśli

ich zapotrzebowanie na wodę mogłoby naruszyć równowagę lokalnych zasobów wodnych;

2) zmiany naturalnego spływu wód opadowych w celu kierowania ich na teren sąsiedniej własności oraz takiego kształtowania działki, które spowoduje odprowadzanie wód opadowych bezpośrednio do wód powierzchniowych.

**§ 37.** 1. Wyznacza się tereny upraw leśnych, oznaczone na rysunku:

- 1) istniejące lasy - symbol **ZL**,
- 2) tereny zalesiane - symbol **ZLZ**,
- 3) tereny projektowanych zalesień - symbol **ZLP**.

2. Jako przeznaczenie podstawowe dla obszaru o którym mowa w ust. 1 ustala się uprawy leśne.

3. Jako przeznaczenie uzupełniające dla obszaru o którym mowa w ust. 1 ustala się:

- 1) działalnością produkcyjną i usługową, związaną z obsługą gospodarki leśnej;
- 2) zabudowę mieszkaniową, realizowaną dla potrzeb prowadzonej działalności gospodarczej;
- 3) lokalizację infrastruktury technicznej oraz inwestycji liniowych.

4. Warunkiem zlokalizowania inwestycji o których jest mowa w ust. 3 pkt 1 i 2 jest:

- 1) zapewnienie możliwości przyłączenia inwestycji do sieci elektroenergetycznej;
- 2) rozwiązanie przez inwestora gospodarki wodno-ściekowej.

5. Podejmowanie działalności gospodarczej wiążącej się z wprowadzaniem substancji zanieczyszczających powietrze jest możliwe wyłącznie po uzyskaniu decyzji o dopuszczalnej emisji, zgodnie z przepisami szczególnymi.

6. Ustala się zakaz lokalizacji obiektów powodujących degradację środowiska, a także urządzeń wodochłonnych - jeśli ich zapotrzebowanie na wodę mogłoby naruszyć równowagę lokalnych zasobów wodnych.

**§ 38.** 1. Wyznacza się tereny wód powierzchniowych śródlądowych, oznaczone na rysunku symbolem **WS**.

2. Tereny o których mowa w ust. 1 obejmują istniejące rzeki, kanały, jeziora, strumienie oraz rowy melioracyjne.

3. Dla terenów o których mowa w ust. 1 obowiązują ustalenia określone w § 11.

4. Wszelkie działania inwestycyjne wymagają uzgodnień z właścicielem lub zarządcą terenu.

**§ 39.** 1. Ustala się tereny dróg głównych, oznaczonych na rysunku symbolem **KDG**.

2. W liniach rozgraniczających dróg o których mowa w ust. 1:

1) zakazuje się realizacji obiektów budowlanych, w tym ogrodzeń - z wyjątkiem urządzeń technicznych dróg i związanych z utrzymaniem i obsługą ruchu;

2) dopuszcza się realizację sieci uzbrojenia terenu pod warunkiem spełnienia wymagań określonych w odrębnych przepisach dotyczących dróg publicznych oraz uzyskania zgody zarządcy drogi;

3) utrzymuje się istniejące wjazdy z terenów zabudowanych.

3. Minimalna szerokość drogi w liniach rozgraniczających wynosi 30,0 m lub zgodnie z obowiązującymi przepisami szczególnymi;

4. Nieprzekraczalna linia zabudowy, zgodnie z przepisami szczególnymi, wynosi:

1) dla terenów zabudowanych - 10,0 m do krawędzi jezdni;

2) poza terenami zabudowanymi - 25,0 m od krawędzi jezdni;

3) na terenach zainwestowanych dopuszcza się usytuowanie obiektów w nawiązaniu do istniejącej linii zabudowy zgodnie z wymogami przepisów szczególnych.

5. Dopuszcza się korekty linii rozgraniczających drogi oraz korekty przebiegu drogi, wynikających ze stanu formalnego, istniejącego zainwestowania, zgodnie z przepisami szczególnymi w uzgodnieniu z zarządcą drogi.

**§ 40.** 1. Ustala się tereny dróg zbiorczych w oznaczone na rysunku symbolem **KDZ**.

2. W liniach rozgraniczających dróg o których mowa w ust. 1:

1) zakazuje się realizacji obiektów budowlanych, w tym ogrodzeń - z wyjątkiem urządzeń technicznych i związanych z utrzymaniem i obsługą ruchu;

2) dopuszcza się realizację sieci uzbrojenia terenu pod warunkiem spełnienia wymagań określonych w odrębnych przepisach dotyczących dróg publicznych oraz uzyskania zgody zarządcy drogi;

3) utrzymuje się istniejące wjazdy z terenów zabudowanych.

3. Minimalna szerokość drogi w liniach rozgraniczających wynosi 20,0 m.

4. Nieprzekraczalna linia zabudowy, zgodnie z przepisami szczególnymi, wynosi:

1) dla terenów zabudowanych - 8,0 m do krawędzi jezdni;

2) poza terenami zabudowanymi - 20,0 m od krawędzi jezdni;

3) na terenach zainwestowanych dopuszcza się usytuowanie obiektów w nawiązaniu do istniejącej linii zabudowy zgodnie z wymogami przepisów szczególnych.

5. Dopuszcza się korekty linii rozgraniczających drogi oraz niezbędnych korekt przebiegu drogi, wynikających ze stanu formalnego ,przepisów szczególnych oraz

istniejącego zainwestowania – w uzgodnieniu z zarządcą drogi.

**§ 41.** 1. Ustala się tereny dróg lokalnych w ciągu dróg powiatowych, oznaczone na rysunku symbolem **KDL**.

2. W liniach rozgraniczających dróg o których mowa w ust. 1:

1) zakazuje się realizacji obiektów budowlanych, w tym ogrodzeń - z wyjątkiem urządzeń technicznych dróg i związanych z utrzymaniem i obsługą ruchu;

2) dopuszcza się realizację sieci uzbrojenia terenu pod warunkiem spełnienia wymagań określonych w odrębnych przepisach dotyczących dróg publicznych oraz uzyskania zgody zarządcy drogi;

3) utrzymuje się istniejące wjazdy z terenów zabudowanych.

3. Minimalna szerokość drogi w liniach rozgraniczających wynosi 15,0 m.

4. Nieprzekraczalna linia zabudowy, zgodnie z przepisami szczególnymi, wynosi:

1) dla terenów zabudowanych - 8,0 m do krawędzi jezdni;

2) poza terenami zabudowanymi - 20,0 m od krawędzi jezdni;

3) na terenach zainwestowanych dopuszcza się usytuowanie obiektów w nawiązaniu do istniejącej linii zabudowy zgodnie z wymogami przepisów szczególnych.

5. Dopuszcza się korekty linii rozgraniczających drogi oraz niezbędnych korekt przebiegu drogi, wynikających ze stanu formalnego , przepisów szczególnych oraz istniejącego zainwestowania – w uzgodnieniu z zarządcą drogi.

**§ 42.** 1. Ustala się tereny dróg dojazdowych w ciągu dróg gminnych, oznaczone na rysunku symbolem **KDD**.

2. W liniach rozgraniczających dróg o których mowa w ust. 1:

1) zakazuje się realizacji obiektów budowlanych, w tym ogrodzeń - z wyjątkiem urządzeń technicznych dróg i związanych z utrzymaniem i obsługą ruchu;

2) dopuszcza się realizację sieci uzbrojenia terenu pod warunkiem spełnienia wymagań określonych w odrębnych przepisach dotyczących dróg publicznych oraz uzyskania zgody zarządcy drogi;

3) utrzymuje się istniejące wjazdy z terenów zabudowanych.

3. Minimalna szerokość drogi w liniach rozgraniczających wynosi 15,0 m.

4. Nieprzekraczalna linia zabudowy, zgodnie z przepisami szczególnymi, wynosi:

1) dla terenów zabudowanych - 6,0 m do krawędzi jezdni;

2) poza terenami zabudowanymi - 15,0 m od krawędzi jezdni;

3) utrzymuje się istniejące linie zabudowy w terenach zainwestowanych.

5. Dopuszcza się korekty linii rozgraniczających drogi oraz niezbędnych korekt przebiegu drogi, wynikających ze stanu formalnego, przepisów szczególnych oraz istniejącego zainwestowania – w uzgodnieniu z zarządcą drogi.

**§ 43.** 1. Ustala się tereny dróg wewnętrznych, oznaczone na rysunku symbolem **KDW**.

2. W liniach rozgraniczających dróg o których mowa w ust. 1:

1) zakazuje się realizacji obiektów budowlanych, w tym ogrodzeń - z wyjątkiem urządzeń technicznych dróg i związanych z utrzymaniem i obsługą ruchu;

2) dopuszcza się realizację sieci uzbrojenia terenu pod warunkiem spełnienia wymagań określonych w odrębnych przepisach dotyczących dróg publicznych oraz uzyskania zgody zarządcy drogi.

3. Nieprzekraczalna linia zabudowy, zgodnie z przepisami szczególnymi, wynosi 6,0 m od istniejącej linii rozgraniczającej drogi.

4. Dopuszcza się korekty linii rozgraniczających drogi oraz niezbędnych korekt przebiegu drogi, wynikających ze stanu formalnego oraz istniejącego zainwestowania – w uzgodnieniu z zarządcą drogi.

**§ 44.** 1. Wyznacza się nieczynnych torowisk kolejowych oznaczony na rysunku planu symbolem **KTr**.

2. Na terenie, o którym mowa w ust. 1 ustala się obowiązek zachowania istniejących budynków, w tym budynków stacji, budowli, w tym mostów, wiaduktów, ramp, zjazdów, obiektów małej architektury oraz elementów zagospodarowania terenu, w tym nasypów i placów.

3. Na terenie, o którym mowa w ust. 1 dopuszcza się:

- 1) lokalizację ścieżek rowerowych oraz szlaków turystyki pieszej;
- 2) lokalizację liniowych urządzeń uzbrojenia terenu;
- 3) przebudowę i rozbudowę oraz zmianę sposobu użytkowania istniejących budynków na cele mieszkaniowe, hotelowe, handlowe, gastronomiczne i usługowe;
- 4) dokonywania podziałów geodezyjnych w celu wydzielenia obiektów budowlanych.

**§ 45.** 1. Ustala się tereny infrastruktury technicznej telekomunikacji, oznaczone na rysunku symbolem **T**.

2. Jako dopuszczalne przeznaczenie terenu ustala się lokalizację urządzeń infrastruktury technicznej telekomunikacji i innych obiektów niezbędnych do funkcjonowania urządzeń i sieci telekomunikacyjnej.

3. Dla terenów o których mowa w ust. 1 ustala się:

- 1) zagospodarowanie wolnych terenów zieleni;
- 2) obowiązek zabezpieczenia terenu i obiektów przed dostępem osób nieupoważnionych;
- 3) obowiązek utrzymania obiektów i urządzeń w odpowiednim stanie technicznym zapewniającym eksploatację urządzeń zgodnie z ustalonymi warunkami technicznymi i warunkami ochrony środowiska;
- 4) budowa nowych obiektów i rozbudowa istniejących może nastąpić zgodnie z warunkami ustalonymi w § 18 ust. 1 i ust. 9.

**§ 46.** 1. Wyznacza się tereny zieleni objęte formami ochrony przyrody i zabytków, oznaczone na rysunku symbolem **ZN**.

2. Prace związane z urządzeniem terenu mogą być wykonane pod nadzorem Wojewódzkiego Konserwatora Zabytków.

3. Zabiegi konserwacyjne i wycięcia drzew wymagają decyzji zezwalającej na rozpoczęcie prac Wojewódzkiego Konserwatora Zabytków.

4. Wszelkie działania inwestycyjne na terenach parków wymagają zezwolenia Wojewódzkiego Konserwatora Zabytków.

5. Wszelkie zamierzenia inwestycyjne i konserwacyjne powinny być prowadzone zgodnie z warunkami konserwatorskimi.

6. Dokumentacja projektowa podlega uzgodnieniu ze stanowiska konserwatorskiego.

**§ 47.** 1. Wyznacza się tereny zieleni urządzonej, oznaczone na rysunku symbolem **ZP**.

2. Prace związane ze zmianą urządzenia terenu mogą być wykonane po uprzednim wykonaniu projektu.

3. Dla terenów, o których mowa w ust 1 dopuszcza się lokalizację obiektów małej architektury, infrastruktury technicznej oraz inwestycji liniowych, zgodnie z przepisami szczególnymi.

**§ 48.** 1. Ustala się teren usług kultu religijnego, oznaczony na rysunku symbolem **UK**.

2. Podstawowym przeznaczeniem terenu są usługi kultu religijnego obejmująca teren zespołu kościelnego, towarzyszących budynków, zieleni i zewnętrznych urządzeń infrastruktury technicznej.

3. Na terenie UK ustala się strefę ochrony konserwatorskiej dla zespołu kościelnego w granicach ogrodzenia.

4. Dopuszcza się rozbudowę istniejących budynków, obiektów, sieci infrastruktury technicznej i realizację nowych dla potrzeb lokalnych.

5. Obowiązuje wymóg prowadzenia prac remontowych, modernizacyjnych i rozbiórkowych na warunkach konserwatorskich określonych przez Wojewódzki Urząd Ochrony Zabytków w Olsztynie Delegatura w Elblągu.

6. Dokumentacja projektowa podlega uzgodnieniu ze stanowiska konserwatorskiego.

7. W zakresie ochrony konserwatorskiej obiektów zabytkowych obowiązują ustalenia § 14.

**§ 49.** 1. Wyznacza się tereny punktu zlewnego, składowania i oczyszczania nieczystości ciekłych, oznaczone na rysunku symbolem **OW**.

2. Przeznaczeniem podstawowym terenu **OW** jest funkcja oczyszczalni ścieków z komunikacją wewnętrzną,

budynkami obsługi, obiektami wyposażenia technicznego i sieci infrastruktury technicznej.

4. Dla terenów których mowa w ust. 1 ustala się:

- 1) zagospodarowanie wolnych terenów zielenią;
- 2) obowiązek zabezpieczenia terenu i obiektów przed dostępem osób nieupoważnionych;
- 3) obowiązek utrzymania obiektów i urządzeń w stanie technicznym zapewniającym eksploatację urządzeń zgodnie z ustalonymi warunkami technicznymi i warunkami ochrony środowiska;
- 4) strefę ochronną 50 m;
- 5) dopuszcza się rozbudowę budynków, wyposażenia i sieci infrastruktury technicznej w zależności od potrzeb.

**§ 50.** 1. Wyznacza się tereny gminnego wysypiska śmieci, oznaczone na rysunku symbolem **OS**.

2. Przeznaczeniem podstawowym terenów jest funkcja wysypiska odpadów.

3. Ustala się rekultywację terenu w kierunku leśnym po zakończeniu eksploatacji.

**§ 51.** 1. Wyznacza się tereny zaopatrzenia w wodę, oznaczone na rysunku symbolem **W**.

2. Przeznaczeniem podstawowym terenów jest funkcja zaopatrzenia w wodę obejmująca wydzielony teren, studnie, ujęcia wody, obiekty i urządzenia stacji wodociągowej, hydroformie, zbiorniki przeciwpożarowe oraz sieć infrastruktury technicznej.

3. Dopuszcza się modernizację i rozbudowę obiektów, urządzeń i sieci infrastruktury technicznej w zależności od potrzeb.

**§ 52.** 1. Wyznacza się tereny urządzeń infrastruktury technicznej energetyki, oznaczone na rysunku symbolem **E**.

2. Przeznaczeniem podstawowym terenów jest funkcja związana z przesyłem energii elektrycznej i obsługą sieci energetycznych.

3. W ciągu linii energetycznej 110 kV ustala się strefę wyłączoną z zabudowy i ograniczonego użytkowania zgodnie z przepisami szczególnymi.

4. Dopuszcza się modernizację i rozbudowę obiektów i urządzeń zgodnie z przepisami szczególnymi.

**§ 53.** 1. Wyznacza się tereny ograniczonego użytkowania w 100 metrowej strefie po obu stronach istniejącego i projektowanego przebiegu gazociągu wysokiego ciśnienia oznaczone na rysunku symbolem **G (gazociąg)**.

2. Ustala się obowiązek uzgadniania z zarządcą gazociągu wszelkich inwestycji i prac budowlanych w zbliżeniu lub w skrzyżowaniu z gazociągiem.

3. Dopuszcza się modernizację i rozbudowę obiektów i urządzeń związanych z gazociągiem zgodnie z przepisami szczególnymi.

4. Dla obiektów projektowanych i modernizowanych ustala się obowiązek zachowania minimalnych odległości

od istniejących gazociągów wysokiego ciśnienia zgodnie z przepisami szczególnymi.

**§ 54.** 1. Wyznacza się tereny górnicze z podstawowym przeznaczeniem powierzchniowej eksploatacji kruszywa naturalnego, piasku kredy jeziornej lub torfu, oznaczone na rysunku symbolem **PG**.

2. Jako przeznaczenie dopuszczalne terenów o których mowa w ust. 1 ustala się lokalizację budynków związanych z obsługą kopalni, wyposażenia technicznego, sieci infrastruktury technicznej, dróg wewnętrznych, stanowisk składowania mas ziemnych.

3. Eksploatacja złóż surowców mineralnych oznaczonych symbolem PG dopuszczalna jest po udokumentowaniu złoża i uzyskaniu koncesji na wydobycie przez jednostkę uprawnioną;

4. Na terenach oznaczonych symbolem PG ustala się:

- 1) obowiązek rekultywacji terenów poeksploatacyjnych w kierunku rolnym i leśnym;
- 2) zakaz wykorzystywania wyrobisk poeksploatacyjnych na wysypisko śmieci i ścieków;
- 3) pozostawienie wymaganych przepisami szczególnymi filarów ochronnych od istniejącego zainwestowania naziemnego i podziemnego;
- 4) wykonanie i utrzymanie na czas eksploatacji kopalni indywidualnych ujęć wody i szczelnych zbiorników na nieczystości ciekłe z zapewnieniem ich utylizacji stosownie do przepisów szczególnych;
- 5) zakaz wprowadzania z miejsc pozyskiwania piasku i kruszywa wody do rowów, rzek i zbiorników melioracyjnych;
- 6) dopuszcza się składowanie w wyrobiskach poeksploatacyjnych piasku stanowiącego odpad produkcyjny;
- 7) dopuszcza się składowanie nadkładu zdjętego przed podjęciem eksploatacji w bezpośrednim sąsiedztwie wyrobisk z wyłączeniem gruntów leśnych.

**§ 55.** 1. Wyznacza się obszary zagrożone powodzią lub podtopieniami, obejmujące tereny przyległe do rzeki Pasłęka w tym Obszar Chroniony Ostoja Bobrów oznaczone na rysunku symbolem **.**

2. Na wyznaczonych obszarach obowiązują ograniczenia i zakazy w użytkowaniu terenów zgodnie z przepisami szczególnymi i ustawy Prawo wodne.

### **Dział III Ustalenia końcowe.**

**§ 56.** Zgodnie z art. 15 ust. 2 pkt 12 oraz art. 36 ust. 4 ustawy o planowaniu i zagospodarowaniu przestrzennym ustala się jednorazową opłatę od wzrostu wartości nieruchomości w wysokości:

- a) 0 % dla terenów gminnych bez względu na przeznaczenie w planie;
- b) 30 % dla terenów pozostałych.





**§ 57.** Uchwała wchodzi w życie po upływie 30 dni od daty ogłoszenia w Dzienniku Urzędowym Województwa Warmińsko-Mazurskiego oraz podlega publikacji na stronie internetowej Urzędu Gminy Lubomino.

Przewodniczący Rady Gminy Lubomino  
Paweł Miąsko










## legenda

### Tereny zabudowy mieszkaniowej

-  MN Tereny zabudowy mieszkaniowej jednorodzinnej
-  NNU Tereny zabudowy mieszkaniowej jednorodzinnej z usługami towarzyszącymi
-  MW Tereny zabudowy mieszkaniowej wielorodzinnej
-  ML Tereny zabudowy rekreacyjnej i wypoczynkowej (letniskowej)



### Tereny zabudowy usługowej

-  U Tereny zabudowy usługowej
-  US Tereny sportu i rekreacji
-  UP Usługi komunikacji i transportu, parkingi
-  UE Usługi edukacji i kultury
-  UBP Usługi dystrybucji paliw płynnych i gazowych
-  UA Działy administracji publicznej
-  UK Działy kultury religijnej




### Tereny użytkowane rolniczo

-  R Tereny rolnicze
-  RNN Tereny zabudowy zagrodowej w gospodarstwach rolnych









### Tereny zabudowy techniczno-produkcyjnej

-  P Tereny obiektów produkcyjnych, składów i magazynów
-  PG Tereny górnicze









### Tereny wód

-  WS Tereny wód powierzchniowych śródlądowych oraz rowów
-  W Studnia-ujecie wody
-  ZZ Tereny zalewowe i zagrożone podtopieniami









### Tereny zieleni

-  ZN Tereny zieleni objęte formami ochrony zgodnie z przepisami o ochronie przyrody
-  ZL Lasy
-  ZLZ Obszary zalesień
-  ZLP Projektowane obszary zalesień
-  ZP Tereny zieleni urządzonej
-  ZC Cmentarze
-  ZCC Cmentarze; ZCC - cmentarze czynne
-  ZD Tereny ogródków działkowych

















### Tereny infrastruktury technicznej

-  E Elektroenergetyka
-  G Gazownictwo
-  W Wodociąg
-  K Kanalizacja
-  T Telekomunikacja
-  OW Czyszczenie odpadów płynnych (ścieków)
-  OS Wysypiska odpadów stałych i miejsca utylizacji odpadów
-  Gazownictwo-projektowane gazociąg ze strefa ochronna 200m

### Tereny komunikacji

-  Tereny dróg publicznych
-  Tereny dróg wewnętrznych
-  Tereny dróg lokalnych
-  Tereny dróg głównych
-  Tereny dróg zbiorczych
-  Tereny dróg dojazdowych
-  KTr Tereny nieczynnej linii kolejowej
-  Tereny projektowanej obwodnicy

### Inne oznaczenia

-  Stanowiska archeologiczne, orientacyjne granice obszarów obserwacji i stanowisk arch.
-  Obszary wiejskie wskazane do objęcia ochroną ze względu na posiadane wartości kulturowe oraz rehabilitacji zabudowy i infrastruktury
-  Strefy chronionego krajobrazu "K" Doliny Pastek i Równiny Orneckiej
-  Strefa zlewni Jeziora Tonka
-  Obszary chronionego krajobrazu - ochrony wzmożonej terenów leśnych
-  Obszary "Natura 2000"
-  Obszary rezerwatu "Dzista Białobór" na rzece Pasiece
-  Strefy ochrony ekspozycji "E"
-  Strefa "B" ochrony obiektów wpisanych do Rejestru Zabytków Nieruchomych
-  Granice stref ochronnych lub uciążliwości
-  Linia rozgraniczająca tereny o różnym sposobie użytkowania
-  Granica obszaru objętego opracowaniem
-  Granica terenu lub działki budowlanej
-  Projektowana krawędź jezdnia
-  Linie energetyczne
-  Obwodząca linia zabudowy

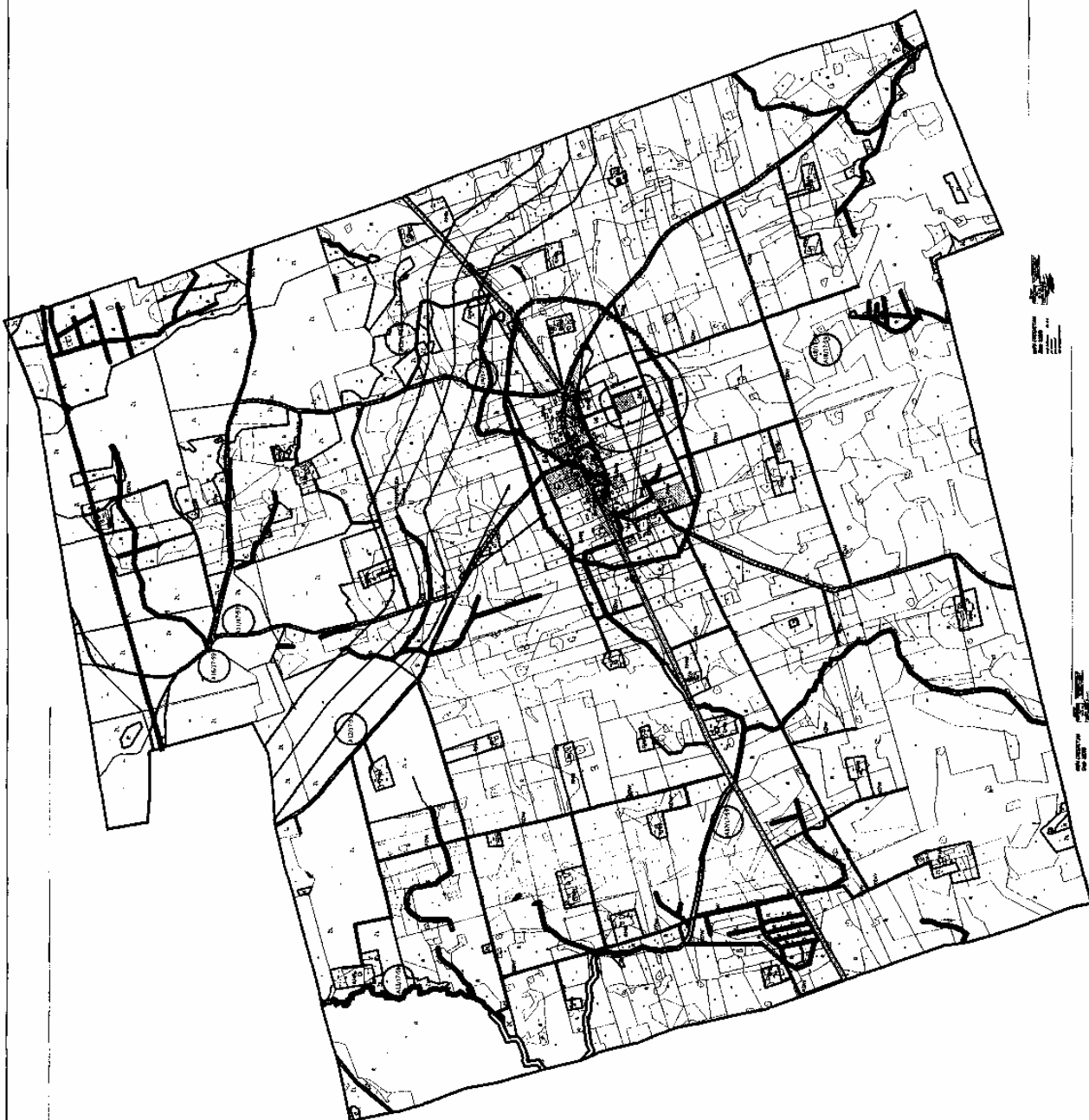
| nr. in. 1   | nr. in. 2                    | nr. in. 3                          | nr. in. 4             | nr. in. 5 | nr. in. 6 |
|---|------------------------------|------------------------------------|-----------------------|-----------|-----------|
| LACZNO-PROJEKT<br>50 12 0<br>80-778 Górala<br>ul. Piastowska 2    | projektant<br>nazwa<br>adres | mgr inż. arch.<br>Natalia Zawadzka | 1003/09               |           |           |
|   | opracowanie<br>nazwa         | mgr inż. arch.<br>Natalia Zawadzka |                       |           |           |
| Plan Zagospodarowania Przestrzennego Gminy<br>LUBOMINO<br>1003/09 |                              |                                    | nr. proj. LP/pm/06/04 | 11/2012   | 2         |
|   |                              |                                    | nr. L                 | 17        |           |






MIEJSKOWY PLAN  
ZAGOSPODAROWANIA  
PRZESTRZENNEGO  
GMINY LUBOMINO  
OBRĘB BIENIEWO

SKALA 1:2000



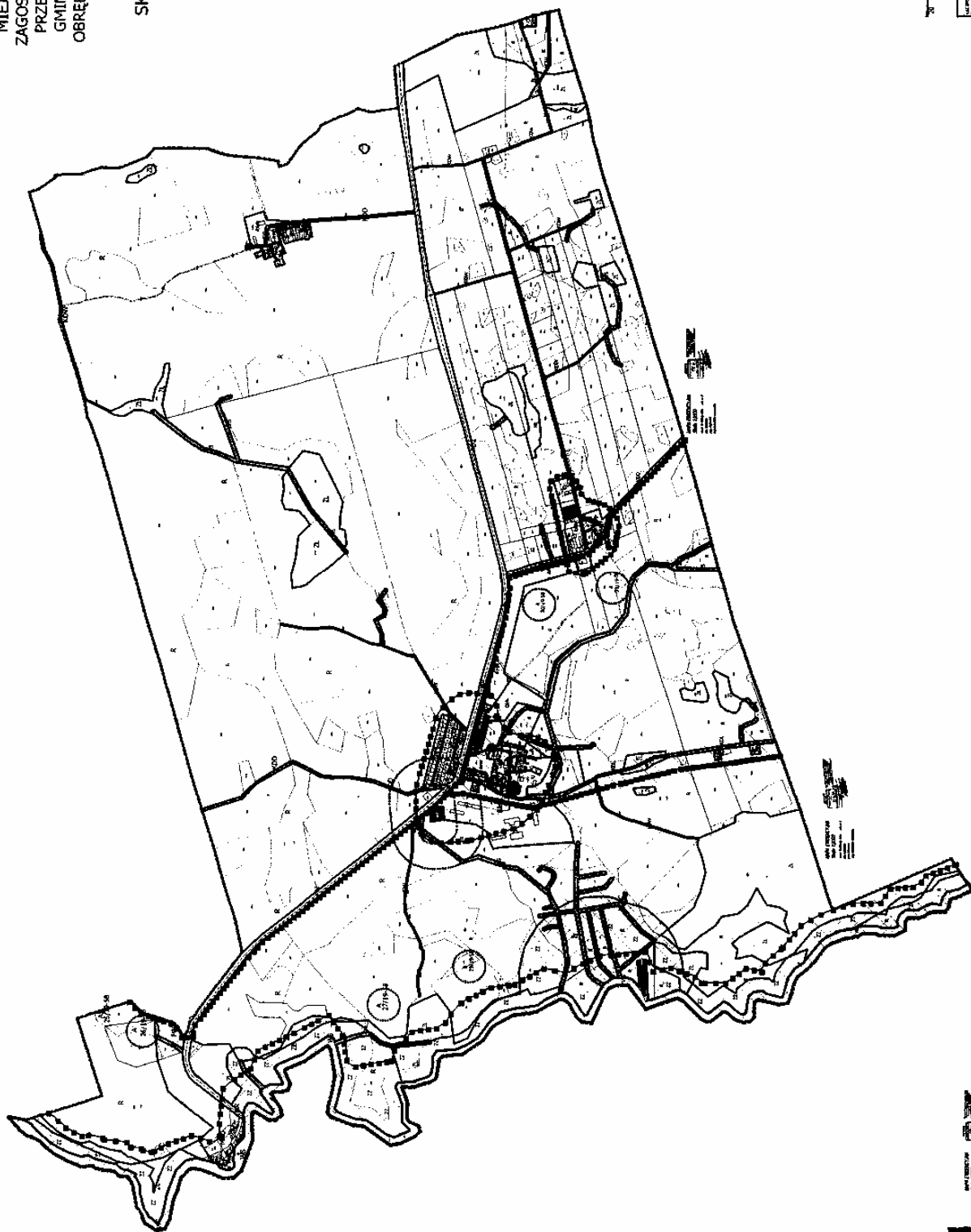
| Lp. |    | Nazwa |    | Wzrost   |    | Ciepota  |    |
|-----|----|-------|----|----------|----|----------|----|
|     |    |       |    | [Symbol] |    | [Symbol] |    |
| 1   | 1  | 1     | 1  | 1        | 1  | 1        | 1  |
| 2   | 2  | 2     | 2  | 2        | 2  | 2        | 2  |
| 3   | 3  | 3     | 3  | 3        | 3  | 3        | 3  |
| 4   | 4  | 4     | 4  | 4        | 4  | 4        | 4  |
| 5   | 5  | 5     | 5  | 5        | 5  | 5        | 5  |
| 6   | 6  | 6     | 6  | 6        | 6  | 6        | 6  |
| 7   | 7  | 7     | 7  | 7        | 7  | 7        | 7  |
| 8   | 8  | 8     | 8  | 8        | 8  | 8        | 8  |
| 9   | 9  | 9     | 9  | 9        | 9  | 9        | 9  |
| 10  | 10 | 10    | 10 | 10       | 10 | 10       | 10 |

1:2000



MIĘSCOWY PLAN  
ZAGOSPODAROWANIA  
PRZESTRZENNEGO  
GMINY LUBOMINO  
OBREB ELDYTY MAŁE

SKALA 1:2000



0 100 200m

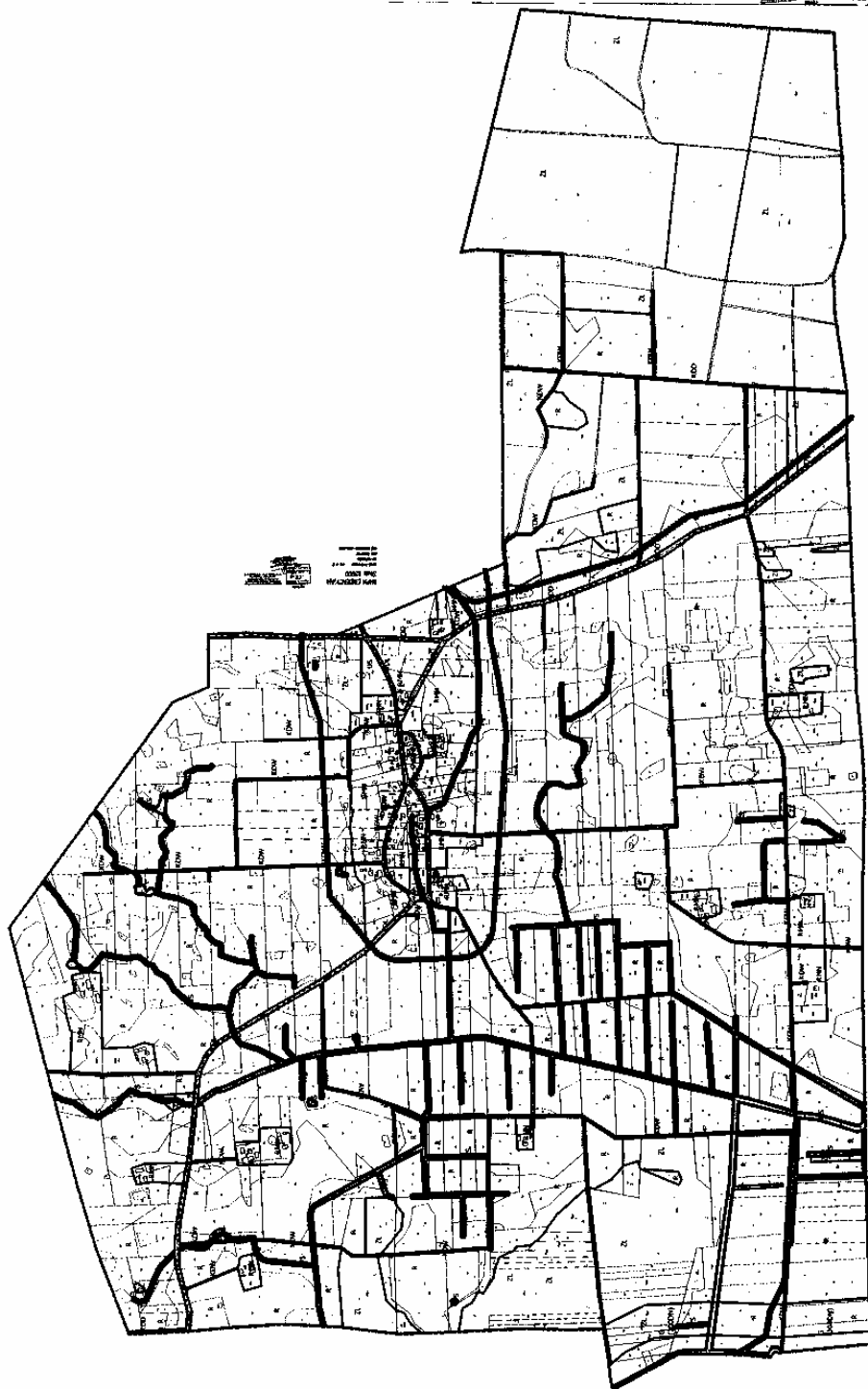
| Wzrost |        | Ciężar ciała |        | Ciężar ciała |        | Ciężar ciała |        | Ciężar ciała |        |
|--------|--------|--------------|--------|--------------|--------|--------------|--------|--------------|--------|
| Wzrost | Wzrost | Wzrost       | Wzrost | Wzrost       | Wzrost | Wzrost       | Wzrost | Wzrost       | Wzrost |
| 170    | 170    | 170          | 170    | 170          | 170    | 170          | 170    | 170          | 170    |
| 170    | 170    | 170          | 170    | 170          | 170    | 170          | 170    | 170          | 170    |
| 170    | 170    | 170          | 170    | 170          | 170    | 170          | 170    | 170          | 170    |
| 170    | 170    | 170          | 170    | 170          | 170    | 170          | 170    | 170          | 170    |
| 170    | 170    | 170          | 170    | 170          | 170    | 170          | 170    | 170          | 170    |
| 170    | 170    | 170          | 170    | 170          | 170    | 170          | 170    | 170          | 170    |
| 170    | 170    | 170          | 170    | 170          | 170    | 170          | 170    | 170          | 170    |
| 170    | 170    | 170          | 170    | 170          | 170    | 170          | 170    | 170          | 170    |
| 170    | 170    | 170          | 170    | 170          | 170    | 170          | 170    | 170          | 170    |

0 100 200m



MIEJSCOWY PLAN  
ZAGOSPODAROWANIA  
PRZESTRZENNEGO  
GMINY LUBOMINO  
OBRĘB GRONOWO

SKALA 1:2000



| DANE OGÓLNE  |  |
|--|--|
| Nazwa miejscowości   | Lubomino   |
| Nazwa gminy  | Lubomino   |
| Nazwa powiatu  | Lubomino   |
| Nazwa województwa  | Warmińsko-Mazurskie  |
| Nazwa wojewódzkiego urzędu wojewódzkiego   | Województwo Warmińsko-Mazurskie                                |
| Nazwa wojewódzkiego urzędu marszałkowskiego  | Urząd Marszałkowski Województwa Warmińsko-Mazurskiego          |
| Nazwa wojewódzkiego urzędu skarbowego  | Urząd Skarbowy Lubomino  |
| Nazwa wojewódzkiego urzędu celniczego  | Urząd Celnikowski Lubomino                                     |
| Nazwa wojewódzkiego urzędu administracji publicznej  | Urząd Administracyjny Lubomino                                 |
| Nazwa wojewódzkiego urzędu pracy   | Urząd Pracy Lubomino   |
| Nazwa wojewódzkiego urzędu oświaty   | Urząd Oświatowy Lubomino                                       |
| Nazwa wojewódzkiego urzędu zdrowia   | Urząd Zdrowia Lubomino   |
| Nazwa wojewódzkiego urzędu kultury   | Urząd Kultury Lubomino   |
| Nazwa wojewódzkiego urzędu sportu  | Urząd Sportu Lubomino  |
| Nazwa wojewódzkiego urzędu turystyki   | Urząd Turystyki Lubomino                                       |
| Nazwa wojewódzkiego urzędu ochrony środowiska  | Urząd Ochrony Środowiska Lubomino                              |
| Nazwa wojewódzkiego urzędu ds. imigrantów  | Urząd ds. Imigrantów Lubomino                                  |
| Nazwa wojewódzkiego urzędu ds. uchodźców   | Urząd ds. Uchodźców Lubomino                                   |
| Nazwa wojewódzkiego urzędu ds. pomocy społecznej   | Urząd ds. Pomocy Społecznej Lubomino                           |
| Nazwa wojewódzkiego urzędu ds. rodziny i polityki społecznej                                 | Urząd ds. Rodziny i Polityki Społecznej Lubomino               |
| Nazwa wojewódzkiego urzędu ds. równości  | Urząd ds. Równości Lubomino                                    |
| Nazwa wojewódzkiego urzędu ds. polityki społecznej   | Urząd ds. Polityki Społecznej Lubomino                         |
| Nazwa wojewódzkiego urzędu ds. polityki regionalnej  | Urząd ds. Polityki Regionalnej Lubomino                        |
| Nazwa wojewódzkiego urzędu ds. polityki lokalnej   | Urząd ds. Polityki Lokalnej Lubomino                           |
| Nazwa wojewódzkiego urzędu ds. polityki społecznej i polityki regionalnej                    | Urząd ds. Polityki Społecznej i Regionalnej Lubomino           |
| Nazwa wojewódzkiego urzędu ds. polityki społecznej i polityki lokalnej                       | Urząd ds. Polityki Społecznej i Lokalnej Lubomino              |
| Nazwa wojewódzkiego urzędu ds. polityki społecznej, polityki regionalnej i polityki lokalnej | Urząd ds. Polityki Społecznej, Regionalnej i Lokalnej Lubomino |









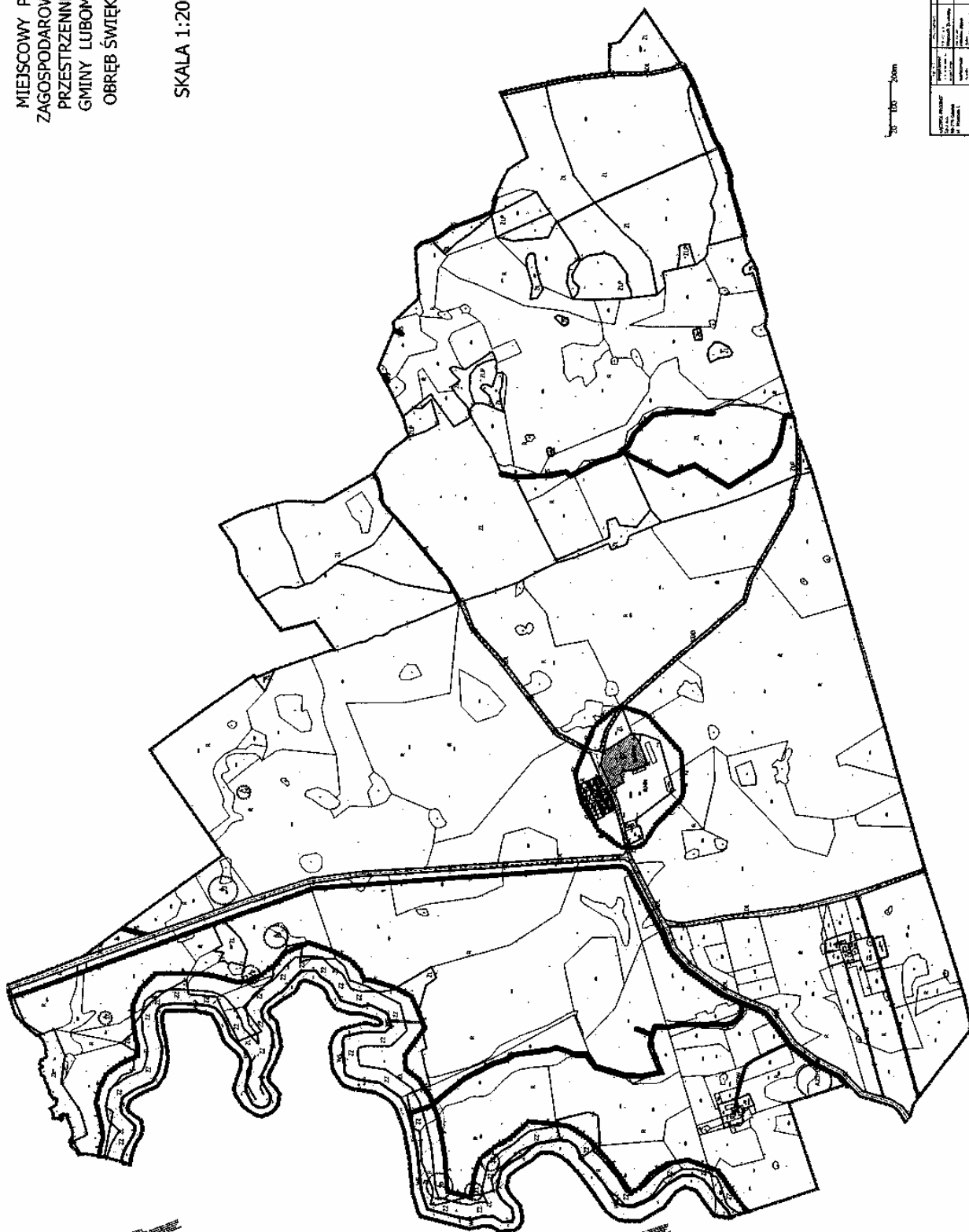






MIEJSCOWY PLAN  
ZAGOSPODAROWANIA  
PRZESTRZENNEGO  
GMINY LUBOMINO  
OBREB ŚWIĘTKI

SKALA 1:2000



0 100 200m

| Dane ogólne                  |  |
|------------------------------|--|
| Nazwa miejscowości           | Świętki  |
| Nazwa gminy                  | Lubomino                                       |
| Nazwa powiatu                | Lubomino                                       |
| Nazwa województwa            | Warmińsko-Mazurskie                            |
| Dane techniczne              |  |
| Skala                        | 1:2000   |
| Wielkość formatu             | A3   |
| Wielkość arkusza             | 1/1  |
| Dane o projekcie             |  |
| Nazwa projektu               | Miejscowy Plan Zagospodarowania Przestrzennego |
| Wzrost projektanta           | 1980   |
| Wzrost wykonawcy             | 1980   |
| Dane o wykonawcy             |  |
| Nazwa wykonawcy              | Urząd Gminy Lubomino                           |
| Adres wykonawcy              | ul. ...  |
| Telefon wykonawcy            | ...  |
| Faks wykonawcy               | ...  |
| Strona internetowa wykonawcy | ...  |
| Dane o projekcie             |  |
| Nazwa projektu               | Miejscowy Plan Zagospodarowania Przestrzennego |
| Wzrost projektanta           | 1980   |
| Wzrost wykonawcy             | 1980   |
| Dane o wykonawcy             |  |
| Nazwa wykonawcy              | Urząd Gminy Lubomino                           |
| Adres wykonawcy              | ul. ...  |
| Telefon wykonawcy            | ...  |
| Faks wykonawcy               | ...  |
| Strona internetowa wykonawcy | ...  |

PLAN MIEJSCOWY  
ZAGOSPODAROWANIA  
PRZESTRZENNEGO  
GMINY LUBOMINO  
OBREB ŚWIĘTKI

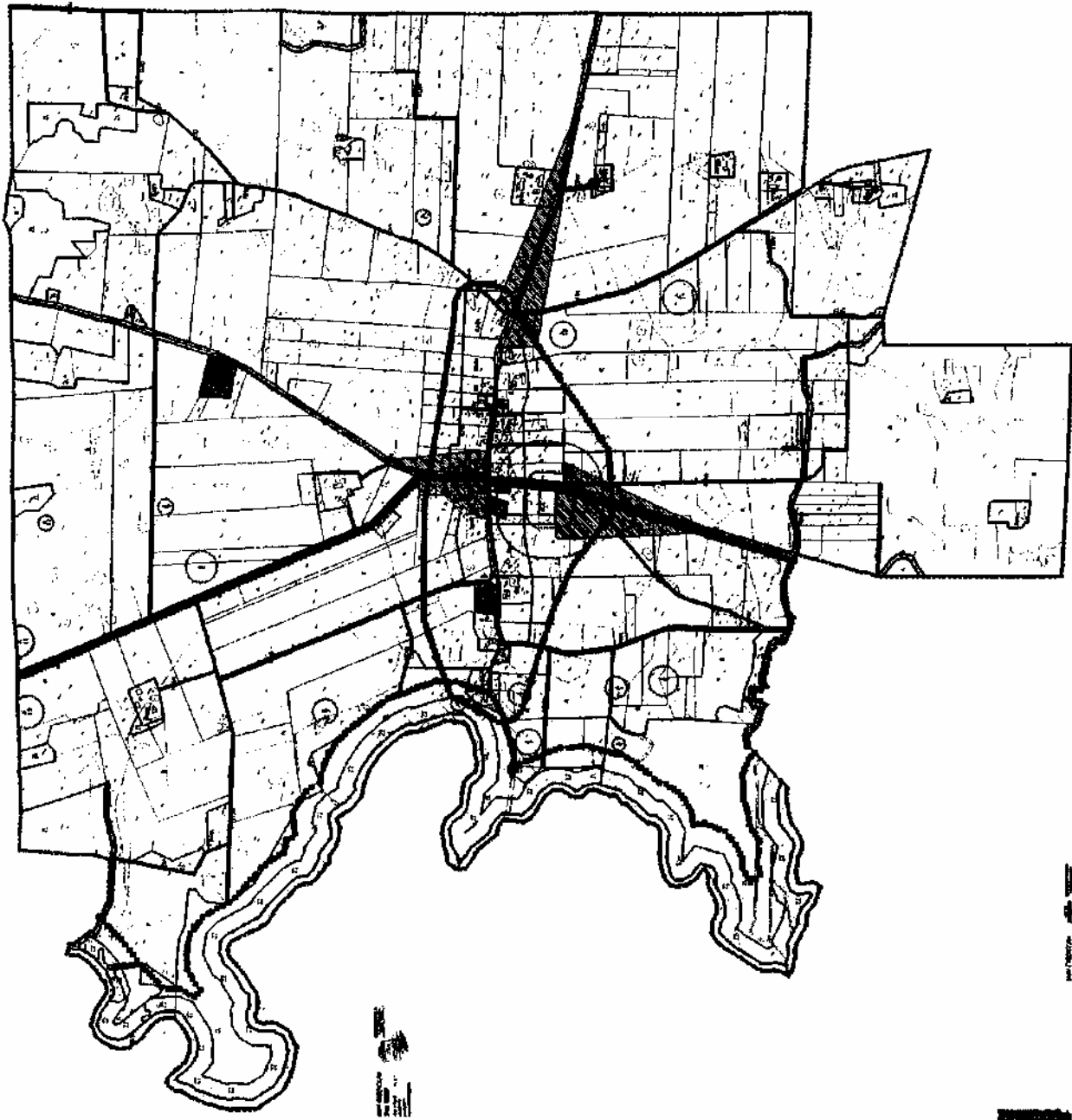
PLAN MIEJSCOWY  
ZAGOSPODAROWANIA  
PRZESTRZENNEGO  
GMINY LUBOMINO  
OBREB ŚWIĘTKI



MIEJSCOWY PLAN  
ZAGOSPODAROWANIA  
PRZESTRZENNEGO  
GMINY LUBOMINO  
OBRĘB WAPNIK

SKALA 1:2000

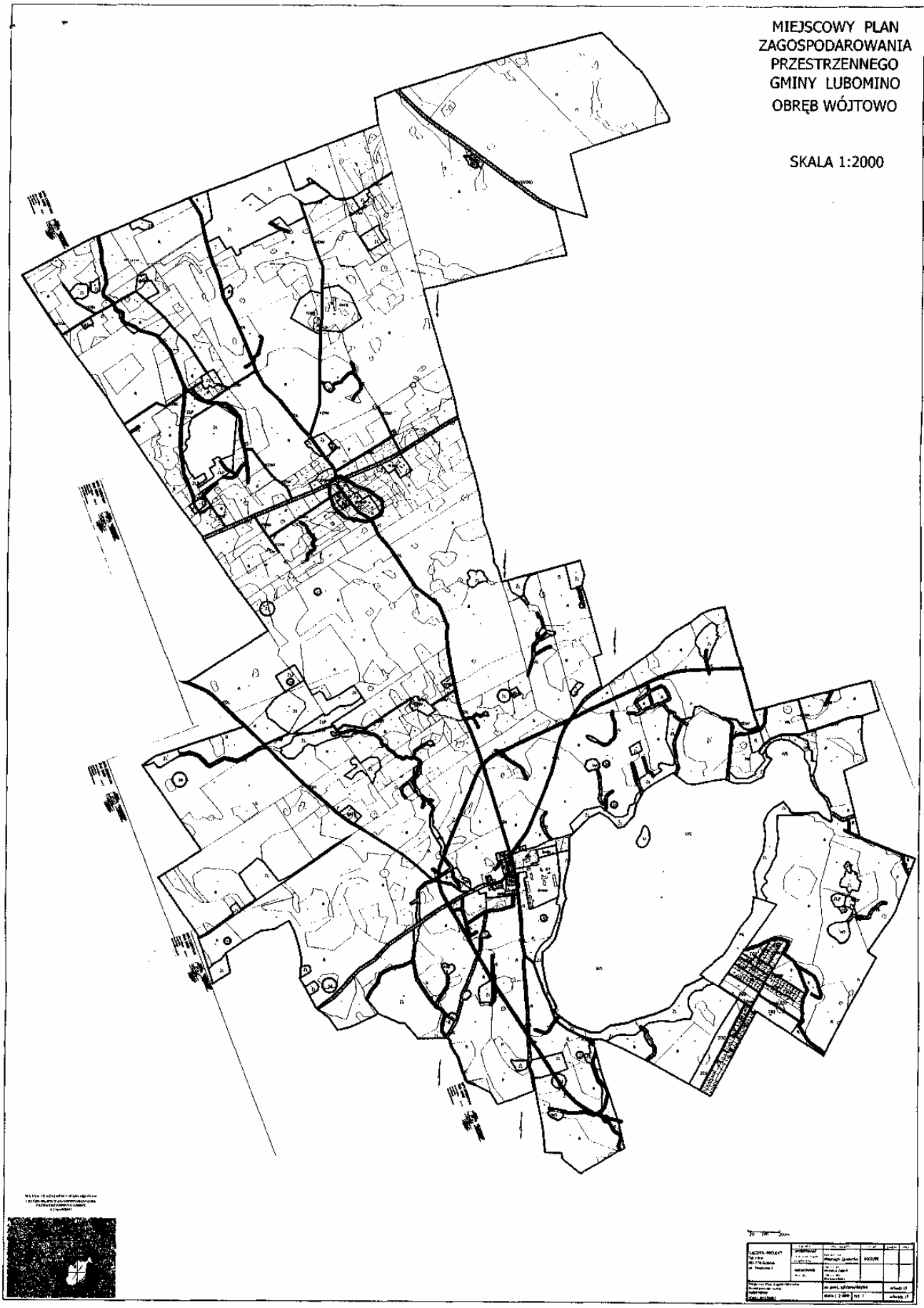
| Lp. Nr |    | Nazwa |    | Wzrost |    | Ciepota |    | Ciepota |    |
|--------|----|-------|----|--------|----|---------|----|---------|----|
| Lp. Nr |    | Nazwa |    | Wzrost |    | Ciepota |    | Ciepota |    |
| 1      | 1  | 1     | 1  | 1      | 1  | 1       | 1  | 1       | 1  |
| 2      | 2  | 2     | 2  | 2      | 2  | 2       | 2  | 2       | 2  |
| 3      | 3  | 3     | 3  | 3      | 3  | 3       | 3  | 3       | 3  |
| 4      | 4  | 4     | 4  | 4      | 4  | 4       | 4  | 4       | 4  |
| 5      | 5  | 5     | 5  | 5      | 5  | 5       | 5  | 5       | 5  |
| 6      | 6  | 6     | 6  | 6      | 6  | 6       | 6  | 6       | 6  |
| 7      | 7  | 7     | 7  | 7      | 7  | 7       | 7  | 7       | 7  |
| 8      | 8  | 8     | 8  | 8      | 8  | 8       | 8  | 8       | 8  |
| 9      | 9  | 9     | 9  | 9      | 9  | 9       | 9  | 9       | 9  |
| 10     | 10 | 10    | 10 | 10     | 10 | 10      | 10 | 10      | 10 |



1:2000



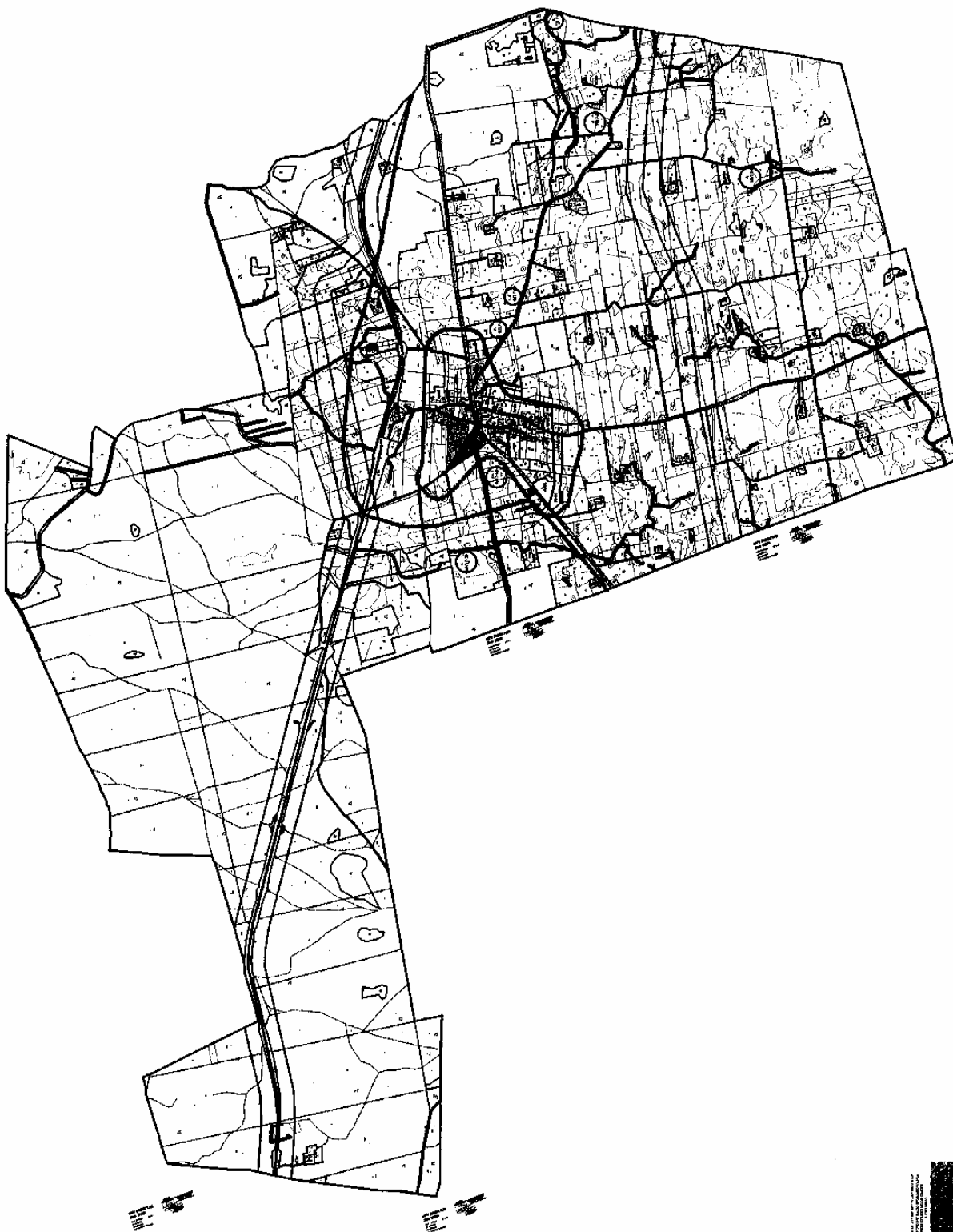




MIEJSKOWY PLAN  
ZAGOSPODAROWANIA  
PRZESTRZENNEGO  
GMINY LUBOMINO  
OBREB WOLNICA

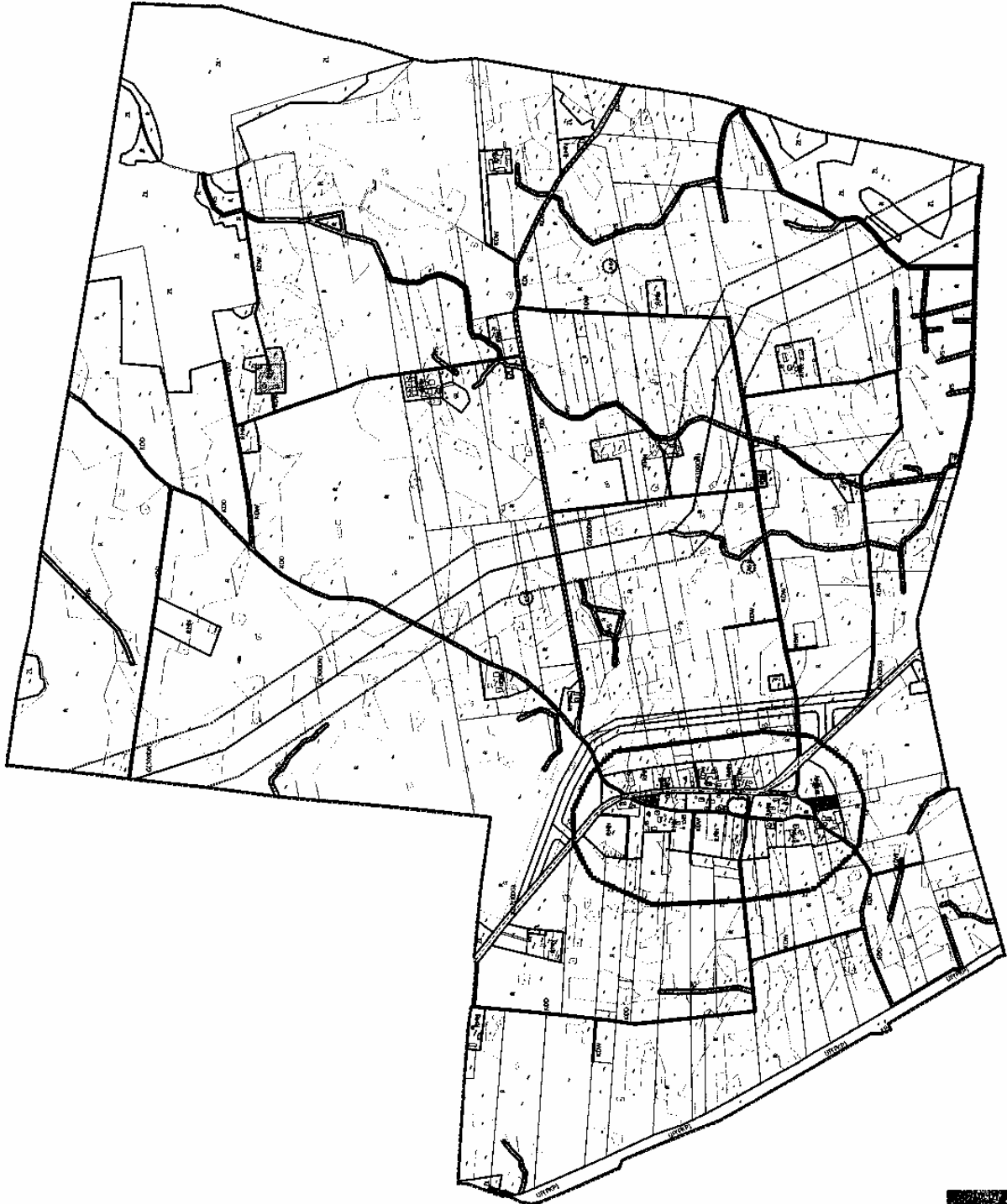
SKALA 1:2000

| Legenda |                                  |
|---------|----------------------------------|
| 1       | Strefa zabudowy mieszkaniowej    |
| 2       | Strefa zabudowy usługowej        |
| 3       | Strefa zabudowy przemysłowej     |
| 4       | Strefa zabudowy rekreacyjnej     |
| 5       | Strefa zabudowy kwateronowej     |
| 6       | Strefa zabudowy administracyjnej |
| 7       | Strefa zabudowy publicznej       |
| 8       | Strefa zabudowy mieszkaniowej    |
| 9       | Strefa zabudowy usługowej        |
| 10      | Strefa zabudowy przemysłowej     |
| 11      | Strefa zabudowy rekreacyjnej     |
| 12      | Strefa zabudowy kwateronowej     |
| 13      | Strefa zabudowy administracyjnej |
| 14      | Strefa zabudowy publicznej       |



**MIEJSCOWY PLAN  
ZAGOSPODAROWANIA  
PRZESTRZENNEGO  
GMINY LUBOMINO  
OBREB ZAGONY**

**SKALA 1:2000**




20 100 200m

| Dane ogólne        |                                      | Dane techniczne  |        |
|--------------------|--------------------------------------|------------------|--------|
| Nazwa miejscowości | Lubomino                             | Skala            | 1:2000 |
| Nazwa gminy        | Lubomino                             | Wielkość formatu | A3     |
| Nazwa powiatu      | Lubomino                             | Wielkość arkusza | 1:1    |
| Nazwa województwa  | Warmińsko-Mazurskie                  | Wielkość pliku   | 1:1    |
| Nazwa urzędu       | Urząd Gminy Lubomino                 | Wielkość wydruku | 1:1    |
| Nazwa działu       | Plan zagospodarowania przestrzennego | Wielkość skanu   | 1:1    |
| Nazwa działki      | 1                                    | Wielkość skanu   | 1:1    |
| Nazwa działki      | 2                                    | Wielkość skanu   | 1:1    |
| Nazwa działki      | 3                                    | Wielkość skanu   | 1:1    |
| Nazwa działki      | 4                                    | Wielkość skanu   | 1:1    |
| Nazwa działki      | 5                                    | Wielkość skanu   | 1:1    |
| Nazwa działki      | 6                                    | Wielkość skanu   | 1:1    |
| Nazwa działki      | 7                                    | Wielkość skanu   | 1:1    |
| Nazwa działki      | 8                                    | Wielkość skanu   | 1:1    |
| Nazwa działki      | 9                                    | Wielkość skanu   | 1:1    |
| Nazwa działki      | 10                                   | Wielkość skanu   | 1:1    |
| Nazwa działki      | 11                                   | Wielkość skanu   | 1:1    |
| Nazwa działki      | 12                                   | Wielkość skanu   | 1:1    |
| Nazwa działki      | 13                                   | Wielkość skanu   | 1:1    |
| Nazwa działki      | 14                                   | Wielkość skanu   | 1:1    |
| Nazwa działki      | 15                                   | Wielkość skanu   | 1:1    |
| Nazwa działki      | 16                                   | Wielkość skanu   | 1:1    |
| Nazwa działki      | 17                                   | Wielkość skanu   | 1:1    |
| Nazwa działki      | 18                                   | Wielkość skanu   | 1:1    |
| Nazwa działki      | 19                                   | Wielkość skanu   | 1:1    |
| Nazwa działki      | 20                                   | Wielkość skanu   | 1:1    |
| Nazwa działki      | 21                                   | Wielkość skanu   | 1:1    |
| Nazwa działki      | 22                                   | Wielkość skanu   | 1:1    |
| Nazwa działki      | 23                                   | Wielkość skanu   | 1:1    |
| Nazwa działki      | 24                                   | Wielkość skanu   | 1:1    |
| Nazwa działki      | 25                                   | Wielkość skanu   | 1:1    |
| Nazwa działki      | 26                                   | Wielkość skanu   | 1:1    |
| Nazwa działki      | 27                                   | Wielkość skanu   | 1:1    |
| Nazwa działki      | 28                                   | Wielkość skanu   | 1:1    |
| Nazwa działki      | 29                                   | Wielkość skanu   | 1:1    |
| Nazwa działki      | 30                                   | Wielkość skanu   | 1:1    |
| Nazwa działki      | 31                                   | Wielkość skanu   | 1:1    |
| Nazwa działki      | 32                                   | Wielkość skanu   | 1:1    |
| Nazwa działki      | 33                                   | Wielkość skanu   | 1:1    |
| Nazwa działki      | 34                                   | Wielkość skanu   | 1:1    |
| Nazwa działki      | 35                                   | Wielkość skanu   | 1:1    |
| Nazwa działki      | 36                                   | Wielkość skanu   | 1:1    |
| Nazwa działki      | 37                                   | Wielkość skanu   | 1:1    |
| Nazwa działki      | 38                                   | Wielkość skanu   | 1:1    |
| Nazwa działki      | 39                                   | Wielkość skanu   | 1:1    |
| Nazwa działki      | 40                                   | Wielkość skanu   | 1:1    |
| Nazwa działki      | 41                                   | Wielkość skanu   | 1:1    |
| Nazwa działki      | 42                                   | Wielkość skanu   | 1:1    |
| Nazwa działki      | 43                                   | Wielkość skanu   | 1:1    |
| Nazwa działki      | 44                                   | Wielkość skanu   | 1:1    |
| Nazwa działki      | 45                                   | Wielkość skanu   | 1:1    |
| Nazwa działki      | 46                                   | Wielkość skanu   | 1:1    |
| Nazwa działki      | 47                                   | Wielkość skanu   | 1:1    |
| Nazwa działki      | 48                                   | Wielkość skanu   | 1:1    |
| Nazwa działki      | 49                                   | Wielkość skanu   | 1:1    |
| Nazwa działki      | 50                                   | Wielkość skanu   | 1:1    |
| Nazwa działki      | 51                                   | Wielkość skanu   | 1:1    |
| Nazwa działki      | 52                                   | Wielkość skanu   | 1:1    |
| Nazwa działki      | 53                                   | Wielkość skanu   | 1:1    |
| Nazwa działki      | 54                                   | Wielkość skanu   | 1:1    |
| Nazwa działki      | 55                                   | Wielkość skanu   | 1:1    |
| Nazwa działki      | 56                                   | Wielkość skanu   | 1:1    |
| Nazwa działki      | 57                                   | Wielkość skanu   | 1:1    |
| Nazwa działki      | 58                                   | Wielkość skanu   | 1:1    |
| Nazwa działki      | 59                                   | Wielkość skanu   | 1:1    |
| Nazwa działki      | 60                                   | Wielkość skanu   | 1:1    |
| Nazwa działki      | 61                                   | Wielkość skanu   | 1:1    |
| Nazwa działki      | 62                                   | Wielkość skanu   | 1:1    |
| Nazwa działki      | 63                                   | Wielkość skanu   | 1:1    |
| Nazwa działki      | 64                                   | Wielkość skanu   | 1:1    |
| Nazwa działki      | 65                                   | Wielkość skanu   | 1:1    |
| Nazwa działki      | 66                                   | Wielkość skanu   | 1:1    |
| Nazwa działki      | 67                                   | Wielkość skanu   | 1:1    |
| Nazwa działki      | 68                                   | Wielkość skanu   | 1:1    |
| Nazwa działki      | 69                                   | Wielkość skanu   | 1:1    |
| Nazwa działki      | 70                                   | Wielkość skanu   | 1:1    |
| Nazwa działki      | 71                                   | Wielkość skanu   | 1:1    |
| Nazwa działki      | 72                                   | Wielkość skanu   | 1:1    |
| Nazwa działki      | 73                                   | Wielkość skanu   | 1:1    |
| Nazwa działki      | 74                                   | Wielkość skanu   | 1:1    |
| Nazwa działki      | 75                                   | Wielkość skanu   | 1:1    |
| Nazwa działki      | 76                                   | Wielkość skanu   | 1:1    |
| Nazwa działki      | 77                                   | Wielkość skanu   | 1:1    |
| Nazwa działki      | 78                                   | Wielkość skanu   | 1:1    |
| Nazwa działki      | 79                                   | Wielkość skanu   | 1:1    |
| Nazwa działki      | 80                                   | Wielkość skanu   | 1:1    |
| Nazwa działki      | 81                                   | Wielkość skanu   | 1:1    |
| Nazwa działki      | 82                                   | Wielkość skanu   | 1:1    |
| Nazwa działki      | 83                                   | Wielkość skanu   | 1:1    |
| Nazwa działki      | 84                                   | Wielkość skanu   | 1:1    |
| Nazwa działki      | 85                                   | Wielkość skanu   | 1:1    |
| Nazwa działki      | 86                                   | Wielkość skanu   | 1:1    |
| Nazwa działki      | 87                                   | Wielkość skanu   | 1:1    |
| Nazwa działki      | 88                                   | Wielkość skanu   | 1:1    |
| Nazwa działki      | 89                                   | Wielkość skanu   | 1:1    |
| Nazwa działki      | 90                                   | Wielkość skanu   | 1:1    |
| Nazwa działki      | 91                                   | Wielkość skanu   | 1:1    |
| Nazwa działki      | 92                                   | Wielkość skanu   | 1:1    |
| Nazwa działki      | 93                                   | Wielkość skanu   | 1:1    |
| Nazwa działki      | 94                                   | Wielkość skanu   | 1:1    |
| Nazwa działki      | 95                                   | Wielkość skanu   | 1:1    |
| Nazwa działki      | 96                                   | Wielkość skanu   | 1:1    |
| Nazwa działki      | 97                                   | Wielkość skanu   | 1:1    |
| Nazwa działki      | 98                                   | Wielkość skanu   | 1:1    |
| Nazwa działki      | 99                                   | Wielkość skanu   | 1:1    |
| Nazwa działki      | 100                                  | Wielkość skanu   | 1:1    |

1:1

1:1



Załącznik Nr 2  
do uchwały Nr V/25/05  
Rady Gminy Lubomino  
z dnia 30 sierpnia 2005 r.

**Stwierdzenia zgodności ustaleń miejscowego planu zagospodarowania przestrzennego Gminy Lubomino z ustaleniami Studium Uwarunkowań i Kierunków Zagospodarowania Przestrzennego Gminy Lubomino.**

W związku z art. 14 ust. 5 ustawy z dnia 27 marca 2003 roku o planowaniu i zagospodarowaniu przestrzennym (Dz. U. z 2003 r. Nr 80, poz. 717, z 2004 r. Nr 6, poz. 41, Nr 141, poz. 1492) stwierdza się, że rozwiązania przyjęte w miejscowym planie zagospodarowania przestrzennego Gminy Lubomino są zgodne z ustaleniami obowiązującego Studium Uwarunkowań i Kierunków Zagospodarowania Przestrzennego Gminy Lubomino uchwalonego uchwałą Nr XI/47/99 Rad) Gminy w Lubominie z dnia 20 grudnia 1999 r.

Załącznik Nr 3  
do uchwały Nr V/25/05  
Rady Gminy Lubomino  
z dnia 30 sierpnia 2005 r.

**Rozstrzygnięcie o sposobie rozpatrzenia uwag wniesionych do projektu planu.**

Na podstawie art. 20 ust. 1 ustawy z dnia 27 marca 2003 roku o planowaniu i zagospodarowaniu przestrzennym (Dz. U. z 2003 r. Nr 80, poz. 717, z 2004 r. Nr 6, poz. 41, Nr 141, poz. 1492) Rada Gminy Lubomino rozstrzyga o sposobie rozpatrzenia uwag wniesionych do projektu planu:

Do projektu planu zagospodarowania przestrzennego Gminy Lubomino nie wniesiono uwag.

Załącznik Nr 4  
do uchwały Nr V/25/05  
Rady Gminy Lubomino  
z dnia 30 sierpnia 2005 r.

**Rozstrzygnięcie sposobu realizacji oraz zasad finansowania inwestycji z zakresu infrastruktury technicznej związanych z miejscowym planem zagospodarowania przestrzennego Gminy Lubomino należących do zadań własnych Gminy.**

Zadania inwestycyjne z zakresu infrastruktury technicznej związane z przedstawionym miejscowym planem zagospodarowania przestrzennego Gminy Lubomino będą realizowane i finansowane zgodnie z obowiązującym PLANEM ROZWOJU LOKALNEGO GMINY LUBOMINO NA LATA 2004-2006 ORAZ NA LATA 2007-2013 przyjętym uchwałą Nr VIII/42/04 Rady Gminy Lubomino z dnia 30 grudnia 2004 r.

**1565**

**UCHWAŁA Nr XXXIX/248/05**

**Rady Powiatu w Ostródzie**

**z dnia 31 sierpnia 2005 r.**

**w sprawie przyjęcia regulaminów określających zasady udzielania stypendiów uczniom w roku szkolnym 2005/2006 i studentom w roku akademickim 2005/2006, finansowanych ze środków Działania 2.2. Zintegrowanego Programu Operacyjnego Rozwoju Regionalnego.**

Na podstawie art. 12 pkt 10a oraz art. 40 ust. 1 ustawy z dnia 5 czerwca 1998 r. o samorządzie powiatowym (Dz. U. z 2001 r. Nr 142, poz. 1592, z 2002 r. Nr 23, poz. 220, Nr 62, poz. 558, Nr 113, poz. 984, Nr 153, poz. 1271, Nr 200, poz. 1688, Nr 214, poz. 1806, z 2003 r., Nr 162, poz. 1568, z 2004 r. Nr 102, poz. 1055) uchwała się, co następuje:

**§ 1.** Przyjmuje się Regulamin przyznawania stypendiów, finansowanych ze środków Działania 2.2. Zintegrowanego Programu Operacyjnego Rozwoju

Regionalnego, uczniom szkół w roku szkolnym 2005/2006 prowadzonych lub dotowanych przez Powiat Ostródzki, pochodzących z rodzin znajdujących się w trudnej sytuacji materialnej, z obszarów wiejskich, podejmujących naukę lub uczących się w szkołach ponadgimnazjalnych, umożliwiających uzyskanie świadectwa dojrzałości (maturalnego), stanowiący załącznik Nr 1 do niniejszej uchwały.

**§ 2.** Przyjmuje się Regulamin przyznawania stypendiów, finansowanych ze środków Działania 2.2.



Zintegrowanego Programu Operacyjnego Rozwoju Regionalnego, studentom w roku akademickim 2005/2006, mających stałe zameldowanie na terenie Powiatu Ostródzkiego, znajdującym się w trudnej sytuacji materialnej, z obszarów zmarginalizowanych, w tym w szczególności z obszarów wiejskich i restrukturyzacji przemysłów, stanowiący załącznik Nr 2 do niniejszej uchwały.

**§ 3.** Wykonanie uchwały powierza się Zarządowi Powiatu.

**§ 4.** Uchwała wchodzi w życie po upływie 14 dni od dnia ogłoszenia w Dzienniku Urzędowym Województwa Warmińsko-Mazurskiego.

Przewodniczący Rady Powiatu  
Jerzy Grubba



**ZPORR**  
Zintegrowany Program  
Operacyjny  
Rozwoju Regionalnego



Załącznik Nr 1  
do uchwały Nr XXXIX/248/05  
Rady Powiatu w Ostródzie  
z dnia 31 sierpnia 2005 r.

## REGULAMIN

przyznawania stypendiów, finansowanych ze środków Działania 2.2. Zintegrowanego Programu Operacyjnego Rozwoju Regionalnego (ZPORR), uczniom w roku szkolnym 2005/2006 pochodzącym z rodzin znajdujących się w trudnej sytuacji materialnej, z obszarów wiejskich, podejmującym naukę lub uczących się w szkołach ponadgimnazjalnych, w których nauka kończy się maturą, prowadzonych lub dotowanych przez Powiat Ostródzki.

Regulamin określa zasady, warunki i tryb przyznawania oraz przekazywania stypendiów na wyrównywanie szans edukacyjnych przyznawanych w ramach Działania 2.2 Zintegrowanego Programu Operacyjnego Rozwoju Regionalnego Wyrównywanie szans edukacyjnych poprzez programy stypendialne, finansowanych ze środków Europejskiego Funduszu Społecznego oraz ze środków Budżetu Państwa.

### I. Postanowienia ogólne.

**§ 1.** Regulamin dotyczy uczniów, którzy łącznie spełniają następujące kryteria:

- a) pochodzą z rodzin znajdujących się w trudnej sytuacji materialnej,
- b) pochodzą z obszarów wiejskich,
- c) rozpoczynają lub kontynuują naukę w szkołach ponadgimnazjalnych, kończących się egzaminem dojrzałości (maturą), prowadzonych lub dotowanych przez Powiat Ostródzki, z wyłączeniem szkół dla dorosłych w rozumieniu ustawy z dnia 7 września 1991 r. o systemie oświaty (Dz. U. z 2004 r. Nr 256, poz. 2572, Nr 273, poz. 2703, Nr 281, poz. 2781 oraz Dz. U. z 2005 r. Nr 17, poz. 141).

**§ 2.** 1. Za uczniów pochodzących z rodzin znajdujących się w trudnej sytuacji materialnej uznaje się uczniów o dochodzie rodziny w przeliczeniu na osobę nie wyższym, niż kwota uprawniająca do uzyskania świadczeń rodzinnych, zapisana w ustawie z dnia 28 listopada 2003 r. o świadczeniach rodzinnych (Dz. U. Nr 228 poz. 2255 z późn. zm.), tj. nie wyższym niż 504 zł lub 583 zł, gdy członkiem rodziny jest dziecko legitymujące się orzeczeniem o niepełnosprawności lub orzeczeniem o umiarkowanym albo o znacznym stopniu niepełnosprawności z uwzględnieniem progu dochodu w przeliczeniu na osobę określonym dla danego województwa w Ramowym Planie Realizacji Działania 2.2. ZPORR dla danego województwa.

2. Próg dla województwa warmińsko-mazurskiego z zachowaniem powyższego warunku jest ustalany corocznie przez Samorząd Województwa Warmińsko-Mazurskiego.

**§ 3.** Za uczniów pochodzących z obszarów wiejskich uznaje się uczniów, których rodzice lub opiekunowie prawni w dniu złożenia wniosku o stypendium byli zameldowani na obszarach wiejskich tj. na obszarach położonych poza granicami administracyjnymi miast; w miastach do 5 tys. mieszkańców; a także w miastach do 20 tys. mieszkańców, w których nie ma szkół ponadgimnazjalnych, kończących się maturą oraz w okresie otrzymywania stypendium przez ucznia zamieszkują na obszarze wiejskim.

### II. Formy i przeznaczenie stypendium.

**§ 4.** 1. Stypendia przyznaje się w formie:

- a) refundacji całości lub części poniesionych kosztów związanych z pobieraniem nauki przez ucznia,
- b) opłacania przez szkołę całości lub części opłat związanych z pobieraniem nauki przez ucznia,
- c) zaliczka na poczet przyznanych uczniowi kwot stypendium (rozliczenie pobranej zaliczki warunkuje przyznanie kolejnej zaliczki).

2. Stypendia mogą być przyznane wyłącznie na pokrycie kosztów:

- a) zakwaterowania w bursie, internacie lub na stacji,

- b) posiłków w stołówce szkoły, internatu lub prowadzonej przez inny podmiot, zakupu kanapek lub innych art. spożywczych zakupionych w sklepiku szkolnym,
- c) zakupu podręczników do nauki w szkołach ponadgimnazjalnych, zakupu książek służących do nauki w szkołach ponadgimnazjalnych, jak: encyklopedie, atlasy, tablice matematyczne, słowniki, lektury szkolne,
- d) przejazdów do i ze szkoły środkami komunikacji zbiorowej, a w sytuacji, gdy uczeń nie ma możliwości skorzystania ze środków komunikacji zbiorowej, wydatków poniesionych na paliwo za przejazd do i ze szkoły samochodem osobowym, w wysokości odpowiadającej maksymalnie cenie biletu na przejechanej trasie,
- e) czesnego za naukę w szkole ponadgimnazjalnej niepublicznej posiadającej uprawnienia szkoły publicznej,
- f) zakupu obuwia i stroju sportowego wymaganego na lekcjach wychowania fizycznego,
- g) obowiązkowego ubezpieczenia,
- h) zakupu materiałów piśmienniczych w szkołach technicznych,
- i) zakupu materiałów wymaganych przez szkołę o profilu artystycznym np. dłuć, pędzli, sztalug, instrumentów muzycznych, futerałów na te instrumenty,
- j) zakupu materiałów niezbędnych do wykonania pracy dyplomowej,
- k) opłaty za dyplom,
- l) koszty kursu prawa jazdy, jeżeli jest ono obligatoryjnie wymagane przez szkołę,
- m) zakupu plecaków, przyborów szkolnych, notesów, piórników, kalkulatorów,
- n) inne koszty związane z pobieraniem nauki, określone zarządzeniem Dyrektora szkoły, zgodne z aktualnie obowiązującym Uzupełnieniem ZPORR 2004-2006 (Dz. U. Nr 200, poz. 2051 spr. Dz. U. z 2004 r., Nr 238, poz. 2402)."

### III. Zasady i warunki przyznawania stypendium.

§ 5. 1. Do ubiegania się o stypendium uprawnieni są uczniowie, o których mowa w § 1.

2. W przypadku, gdy liczba osób spełniających kryteria, określone w § 1, jest większa niż liczba stypendiów do rozdysponowania, priorytet w uzyskaniu stypendium mają w kolejności:

- a) uczniowie o najniższych dochodach w rodzinie z zachowaniem warunku o dochodzie na osobę w rodzinie nie wyższym niż kwota uprawniająca do uzyskania świadczeń rodzinnych zapisana w ustawie o świadczeniach rodzinnych, o której mowa w § 2,
- b) uczniowie nie powtarzający roku szkolnego, chyba że przyczyną powtarzania roku były problemy zdrowotne,
- c) uczniowie zameldowani na obszarach wiejskich nie krócej niż jeden rok.

3. Stypendia przyznawane są na okres nie dłuższy niż 10 miesięcy.

4. Stypendia przyznawane są pod warunkiem uzyskania przez Powiat Ostródzki środków finansowych na ten cel.

5. Maksymalna kwota stypendium wynosi do 1 400 zł w roku szkolnym.

6. Kwota, o której mowa w pkt 5 nie może być niższa niż 100 zł miesięcznie.

### IV. Tryb i warunki rozpatrywania wniosków stypendialnych.

§ 6. 1. Wnioski o przyznanie stypendium składają uczniowie. W przypadku uczniów niepełnoletnich wymagana jest akceptacja wniosku przez rodzica lub opiekuna prawnego.

2. Uczeń ubiegający się o przyznanie stypendium składa wniosek w szkole, w której pobiera naukę, w terminie 14 dni roboczych od dnia ukazania się ogłoszenia dyrektora szkoły o naborze wniosków, uzgodnionym z Zarządem Powiatu w Ostródzie. Wzór wniosku stanowi załącznik Nr 2 do niniejszego regulaminu.

3. Warunkiem ubiegania się ucznia o przyznanie stypendium jest:

- złożenie wniosku w szkole o przyznanie stypendium, w terminie wyznaczonym przez Dyrektora szkoły, w uzgodnieniu ze Starostą Ostródzkim,
- dołączenie do wniosku wymaganych załączników, których wykaz stanowi załącznik nr 1 do Regulaminu,
- przedstawienie zaświadczenia z właściwego urzędu gminy o zameldowaniu rodziców lub opiekunów prawnych ucznia.

4. Wnioski niekompletne nie będą rozpatrywane.

§ 7. 1. Wnioski o przyznanie stypendiów, o których mowa w § 6 oceniane są przez szkolną komisję stypendialną. Do zadań komisji należy ocena poprawności pod względem formalnym złożonych wniosków oraz ustalenie listy rankingowej (kolejności osób) uprawnionych do otrzymania stypendium wg kryteriów, o których mowa w § 5 pkt 1 i 2. Ocena wniosków i ustalenie listy rankingowej powinno nastąpić nie później niż w ciągu 10 dni od dnia upływu terminu na składanie wniosków. Z posiedzenia Komisji sporządza się protokół.

2. Komisję na okres roku szkolnego, powołuje dyrektor szkoły po zasięgnięciu opinii rady pedagogicznej.

3. Komisja składa się z pięciu członków. Na pierwszym posiedzeniu komisja wybiera spośród siebie przewodniczącego i wiceprzewodniczącego.

4. Komisja podejmuje decyzje w głosowaniu jawnym zwykłą większością głosów w obecności co najmniej trzech członków komisji, w tym przewodniczącego lub wiceprzewodniczącego.

5. Stypendia przyznaje dyrektor szkoły zgodnie z listą rankingową, o której mowa w pkt 1 do wyczerpania środków finansowych przyznanych szkole przez Zarząd Powiatu w Ostródzie. Decyzja Dyrektora szkoły jest ostateczna i nie przysługuje od niej odwołanie.

6. Dyrektor szkoły zawiadomi rodziców lub opiekunów prawnych ucznia o przyznaniu lub nie przyznaniu stypendium poprzez dostarczenie zawiadomienia według wzoru stanowiącego załączniki Nr 3 i 4 niniejszego Regulaminu.

### V. Przekazywanie i rozliczanie stypendium.

§ 8. 1. Stypendium przekazuje się na podstawie umowy zawartej pomiędzy dyrektorem szkoły a rodzicami

lub opiekunami prawnymi ucznia lub pomiędzy dyrektorem szkoły a pełnoletnim uczniem. Wzór umowy przekazywania stypendium stanowi załącznik Nr 5 do Regulaminu.

2. Stypendium przekazywane jest w formach określonych § 4 pkt 1.

3. Stypendium przekazuje się rodzicom lub opiekunom prawnym ucznia lub za ich zgodą, zawartą w umowie, o której mowa w pkt 1 - uczniowi.

4. Stypendia przekazuje się w okresach miesięcznych a rozlicza w okresach trzymiesięcznych. Przekazanie stypendiów w kolejnym okresie rozliczeniowym może nastąpić po rozliczeniu się stypendysty z wykorzystania stypendiów za poprzedni okres rozliczeniowy na podstawie dokumentów, o których mowa w pkt 5.

5. Stypendysta zobowiązany jest do przedstawienia dyrektorowi szkoły lub osobie przez niego upoważnionej dokumentów potwierdzających poniesienie danego wydatku, a koszty muszą zostać poniesione w racjonalnej wysokości w stosunku do powszechnie występujących cen. W poczet dokumentów księgowych zalicza się: faktury, rachunki, dowody wpłaty, bilety na przejazdy do i ze szkoły, itp. Dyrektor szkoły lub osoba przez niego upoważniona potwierdza rozliczenie poprzedniego okresu w odpowiedniej ewidencji księgowej.

## VI. Postanowienia końcowe.

§ 9. 1. Przekazywania stypendium zaprzestaje się, gdy stypendysta:

- a) powtarza rok nauki, chyba że wynika to z przyczyn zdrowotnych, potwierdzonych przez szkołę,
- b) przerwał naukę w szkole,
- c) został skreślony z listy uczniów,
- d) przestał spełniać kryteria wymienione w § 1.

2. O zaistnieniu okoliczności wymienionych w pkt 1 lit.d rodzice lub opiekunowie prawni lub pełnoletni stypendyści zobowiązani są zawiadomić dyrektora szkoły w terminie 7 dni.

3. W przypadkach przekazania stypendium po terminie wystąpienia zdarzeń wymienionych pkt 1, rodzice lub opiekunowie prawni lub pełnoletni stypendyści zobowiązani są do zwrotu otrzymanych rat stypendium na konto wskazane przez szkołę.

4. Środki finansowe pozostające do dyspozycji szkoły w wyniku sytuacji opisanej w pkt 1 dyrektor szkoły przeznacza na stypendium dla kolejnej osoby z listy rankingowej - pierwszej, która nie otrzymała stypendium.



**Załącznik Nr 1** do regulaminu przyznawania stypendiów, finansowanych ze środków Działania 2.2. Zintegrowanego Programu Operacyjnego Rozwoju Regionalnego, uczniom pochodzącym z rodzin znajdujących się w trudnej sytuacji materialnej, z obszarów wiejskich, podejmującym naukę lub uczących się w szkołach ponadgimnazjalnych, w których nauka kończy się maturą, prowadzonych lub dotowanych przez Powiat Ostródzki.

### Wykaz załączników, które należy przedłożyć w celu przyznania stypendium:

#### I. Załączniki dokumentujące sytuację rodzinną:

- a) zaświadczenie o stałym zameldowaniu w miejscu zamieszkania rodziców lub prawnych opiekunów ucznia,
- b) zaświadczenie ze szkoły o podjęciu bądź kontynuowaniu nauki.

#### II. Załączniki wymagane do ustalenia średniego dochodu miesięcznego na 1 osobę w rodzinie:

- a) decyzja odpowiedniego organu o ustaleniu prawa do zasiłku rodzinnego - o ile dotyczy,
- b) orzeczenie o niepełnosprawności lub orzeczenie o umiarkowanym albo znacznym stopniu niepełnosprawności,
- c) zaświadczenie z Urzędu Skarbowego o wysokości dochodów uzyskanych przez członków rodziny w roku 2004, jeżeli dochody te podlegają opodatkowaniu podatkiem dochodowym od osób fizycznych na zasadach ogólnych /wszyscy członkowie rodziny, którzy mają ukończony 18 rok życia/,
- d) zaświadczenie z Urzędu Skarbowego o wysokości należnego zryczałtowanego podatku dochodowego za dany rok albo decyzje ustalające wysokość podatku dochodowego w formie karty podatkowej,

- e) zaświadczenia członków rodziny o wysokości uzyskanego dochodu w roku 2004, jeżeli członkowie rodziny rozliczają się na podstawie przepisów o zryczałtowanym podatku dochodowym od niektórych przychodów osiąganych przez osoby fizyczne,
- f) oświadczenia członków rodziny o wysokości uzyskanego innego dochodu w roku 2004 niepodlegającego opodatkowaniu,
- g) zaświadczenia właściwego organu o wielkości gospodarstwa rolnego wyrażonej w hektarach przeliczeniowych ogólnej powierzchni w roku 2004 albo nakaz płatniczy za ten rok,
- h) umowę dzierżawy, w przypadku oddania części lub całości znajdującego się w posiadaniu rodziny gospodarstwa rolnego w dzierżawę, na podstawie umowy zawartej stosownie do przepisów o ubezpieczeniu społecznym rolników albo oddania gospodarstwa rolnego w dzierżawę w związku z pobieraniem renty określonej w przepisach o wspieraniu rozwoju obszarów wiejskich ze środków pochodzących z Sekcji Gwarancji Europejskiego Funduszu Orientacji i Gwarancji Rolnej,
- i) umowę zawartą w formie aktu notarialnego, w przypadku wniesienia gospodarstwa rolnego do użytkowania przez rolniczą spółdzielnię produkcyjną,
- j) przekazy lub przelewy pieniężne dokumentujące wysokość alimentów, jeżeli członkowie rodziny są zobowiązani wyrokiem sądu lub ugodą sądową do ich płacenia na rzecz osoby spoza rodziny,
- k) kopię odpisu wyroku sądu zasądającego alimenty na rzecz osób w rodzinie lub kopię odpisu protokołu posiedzenia zawierającego treść ugody sądowej, przekazy lub przelewy pieniężne dokumentujące faktyczną wysokość otrzymanych alimentów, w przypadku uzyskania alimentów niższych niż zasądzone w wyroku lub ugodzie sądowej, oraz zaświadczenia komornika o całkowitej lub częściowej bezskuteczności egzekucji alimentów, a także o wysokości wyegzekwowanych alimentów,
- l) kopię aktów zgonu rodziców lub kopię wyroku sądu zasądającego alimenty w przypadku osoby uczącej się tj. osoby pełnoletniej uczącej się nie pozostającej na utrzymaniu rodziców w związku z ich śmiercią lub zasądzeniem od rodziców na jej rzecz alimentów,
- m) kopię odpisu prawomocnego wyroku sądu orzekającego rozwód lub separację albo kopię aktu zgonu małżonka lub rodzica w przypadku osoby samotnie wychowującej dziecko,
- n) zaświadczenia o wysokości ponoszonej opłaty za pobyt członka rodziny, przebywającego w roku 2004, w instytucji zapewniającej całodobowe utrzymanie.



**Załącznik nr 2** do regulaminu przyznawania stypendiów, finansowanych ze środków Działania 2.2. Zintegrowanego Programu Operacyjnego Rozwoju Regionalnego, uczniom pochodzącym z rodzin znajdujących się w trudnej sytuacji materialnej, z obszarów wiejskich, podejmującym naukę lub uczących się w szkołach ponadgimnazjalnych, w których nauka kończy się maturą, prowadzonych lub dotowanych przez Powiat Ostródzki.

### WNIOSEK O PRYZNANIE STYPENDIUM

.....  
(miejscowość)

.....  
(data)

**w ramach Zintegrowanego Programu Operacyjnego Rozwoju Regionalnego  
Priorytet 2: Wzmocnienie rozwoju zasobów ludzkich w regionach  
Działanie 2.2: Wyrównywanie szans edukacyjnych poprzez programy stypendialne**

#### **UWAGA!!!!**

**WNIOSKI BŁĘDNIE WYPEŁNIONE I NIEPOTWIERDZONE WYMAGANYMI ZAŁĄCZNIKAMI NIE BĘDĄ ROZPATRYWANE.**

#### **1. Dane ucznia ubiegającego się o stypendium**

Imię i nazwisko.....  
PESEL.....e-mail.....  
Data i miejsce urodzenia.....  
Imiona rodziców.....  
Adres zameldowania ul.....nr domu.....kod poczt.....  
Poczta.....miejscowość.....gmina.....  
Powiat.....województwo.....tel.....  
Nazwa i adres szkoły.....  
Profil szkoły.....

W roku szkolnym 2005/2006 jestem uczniem.....klasy.

2. W roku szkolnym 2004/2005 uzyskałem/am stypendium :

| LP. | Rodzaj stypendium   | Okres, na jaki zostało przyznane | Miesięczna kwota stypendium |
|-----|---|----------------------------------|-----------------------------|
| 1.  | Realizowane w ramach ZPORR, dz. 2.2 „Wyrównywanie szans edukacyjnych poprzez programy stypendialne” |                                  |                             |
| 2.  | Socjalne  |                                  |                             |
| 3.  | Naukowe   |                                  |                             |
| 4.  | Rady Powiatu  |                                  |                             |
| 5.  | Agencji Nieruchomości Rolnej  |                                  |                             |
| 6.  |   |                                  |                             |

3. Dane członków rodziny\* oraz ich **dochody netto osiągnięte w roku kalendarzowym 2004.**

| Lp.                  | Członkowie rodziny Imię i nazwisko | Data urodzenia | Pokrewieństwo | Miejsce zatrudnienia lub nauki ** | Dochody netto   |   |  | Ogółem |
|----------------------|------------------------------------|----------------|---------------|-----------------------------------|---|---|--|--------|
|                      |                                    |                |               |                                   | Opodatkowane na zasadach ogólnych (wg zał. nr 1) - zaświadczenie z US | Opodatkowane zryczałtowanym podatkiem dochodowym (wg zał. nr 2) | Niepodlegające opodatkowaniu podatkiem dochodowym (wg zał. nr 3) |        |
| 1.                   |                                    |                |               |                                   |   |   |  |        |
| 2.                   |                                    |                |               |                                   |   |   |  |        |
| 3.                   |                                    |                |               |                                   |   |   |  |        |
| 4.                   |                                    |                |               |                                   |   |   |  |        |
| 5.                   |                                    |                |               |                                   |   |   |  |        |
| 6.                   |                                    |                |               |                                   |   |   |  |        |
| 7.                   |                                    |                |               |                                   |   |   |  |        |
| Razem dochody netto: |                                    |                |               |                                   |   |   |  |        |

\* Przy ustalaniu dochodu na osobę w rodzinie ucznia, w składzie rodziny uwzględnia się: rodziców, opiekunów prawnych, opiekunów faktycznych oraz pozostające na utrzymaniu dzieci w wieku do ukończenia 25 lat lub bez względu na wiek, jeżeli dziecko jest niepełnosprawne.

\*\*miejsce pracy i nauki potwierdzone zaświadczeniem; w przypadku osoby bezrobotnej konieczne jest złożenie zaświadczenia z Urzędu Pracy potwierdzające status bezrobotnego, w przypadku wnioskodawcy, który jednocześnie studiuje i pracuje należy wykazać zarówno miejsce nauki jak i miejsce zatrudnienia.

4. Ogółem w 2004 roku rodzina uzyskała dochód(netto):.....zł.....gr.

**Punkty 5, 6, wypełnia się tylko w przypadku, gdy: członkowie rodziny są zobowiązani wyrokiem sądu lub ugodą sądową do płacenia alimentów na rzecz osoby spoza rodziny; rodzina ponosi wydatki za pobyt członka rodziny w instytucji zapewniającej całodobowe utrzymanie.**

5. Łączna kwota alimentów świadczonych na rzecz innych osób wyniosła w roku 2004: .....zł.....gr. \*\*\*

6. Łączna kwota opłat poniesionych z tytułu przebywania członka rodziny w instytucji zapewniającej całodobowe utrzymanie w roku 2004 wyniosła.....zł.....gr.\*\*\*

7. Dochód roczny (netto) rodziny po odliczeniu zobowiązań, o których mowa w pkt 5 i 6 wniosku wyniósł:  
..... zł ..... gr. (kwota z pkt 4 - (kwota z pkt 5 + kwota z pkt 6).

8. Miesięczny dochód rodziny netto (dochód z pozycji 7 należy podzielić przez liczbę 12) wyniósł .....zł.....gr.

9. Oświadczam, że moja rodzina składa się z.....osób pozostających we wspólnym gospodarstwie domowym.

10. Miesięczny dochód rodziny (netto) w przeliczeniu na osobę (dochód z pozycji 10 podzielić przez liczbę osób w rodzinie) wyniósł.....zł.....gr.

Świadomy odpowiedzialności karnej, z art. 233 § 1 kodeksu karnego, danych zamieszczonych w deklaracji. w przypadku podania nieprawidłowych danych oświadczam, że przedstawione dane są zgodne ze stanem faktycznym. Jednocześnie oświadczam, że zobowiązuje się poinformować Dyrektora szkoły o zaprzestaniu spełniania kryteriów upoważniających mnie do otrzymywania stypendium w terminie 7 dni od dnia wystąpienia zdarzenia.

Wyrażam zgodę na przetwarzanie moich danych osobowych dla potrzeb realizacji programu stypendialnego dla uczniów finansowanego ze środków Europejskiego Funduszu Społecznego oraz ze środków Budżetu Państwa wdrażanego w ramach Działania 2.2 Wyrównywanie szans edukacyjnych poprzez programy stypendialne Priorytetu 2 Wzmocnienie rozwoju zasobów ludzkich w regionach - zgodnie z Ustawą z dn. 29.08.97 roku o Ochronie Danych Osobowych t.j. Dz. U. Nr 101,

poz. 926. Zobowiązuję się również do wypełniania ankiet monitorujących, przesyłanych przez Instytucję Wdrażającą, odnośnie pobieranego stypendium.

....., dnia .....

.....  
(podpis wnioskodawcy)

.....  
(rodzica lub opiekuna prawnego w sytuacji,  
gdy wnioskodawca jest osobą niepełnoletnią)

\*\*\* wymienione wydatki należy potwierdzić postanowieniem sądu, decyzją lub zaświadczeniem oraz dowodem wpłaty.

11. Proszę o przyznanie mi stypendium finansowanego ze środków Działania 2.2. Zintegrowanego Programu Operacyjnego Rozwoju Regionalnego w formie finansowej w formie:

1. ....stypendium w formie refundacji poniesionych kosztów związanych z pobieraniem nauki,
2. ....stypendium w formie opłacania przez szkołę opłat związanych z pobieraniem nauki,
3. ....stypendium w formie zaliczki na poczet przyznanej uczniowi kwoty stypendium (rozliczenie pobranej zaliczki warunkuje przyznanie kolejnej zaliczki).

12. Do wniosku dołączam następujące dokumenty:

| Lp. | Nazwa załącznika  | Ilość |
|-----|---|-------|
| 1.  | ZAŚWIADCZENIE O DOCHODZIE PODLEGAJĄCYM OPODATKOWANIU PODATKIEM DOCHODOWYM OD OSÓB FIZYCZNYCH NA ZASADACH OGÓLNYCH - Z URZĘDU SKARBOWEGO   |       |
| 2.  | OŚWIADCZENIE O DOCHODZIE UZYSKIWANYM Z POZAROLNICZEJ DZIAŁALNOŚCI OSÓB ROZLICZAJĄCYCH SIĘ NA PODSTAWIE PRZEPISÓW O ZRYCZAŁTOWANYM PODATKU DOCHODOWYM OD NIEKTÓRYCH PRZYCHODÓW OSIĄGANYCH PRZEZ OSOBY FIZYCZNE |       |
| 3.  | OŚWIADCZENIE O DOCHODZIE NIEPODLEGAJĄCYM OPODATKOWANIU PODATKIEM DOCHODOWYM   |       |
| 4.  | POŚWIADCZENIE O STAŁYM ZAMELDOWANIU W MIEJSCU ZAMIESZKANIA  |       |
| 5.  | ZAŚWIADCZENIE Z URZĘDU GMINY O WIELKOŚCI GOSPODARSTWA ROLNEGO   |       |
| 6.  | ZAŚWIADCZENIE Z URZĘDU PRACY  |       |
| 7.  | (inne)  |       |
|     |   |       |

....., dnia .....

.....  
(podpis wnioskodawcy)

.....  
(rodzica lub opiekuna prawnego w sytuacji,  
gdy wnioskodawca jest osobą niepełnoletnią)

#### WYPEŁNIA JEDNOSTKA PRZYJMUJĄCA WNIOSY

##### Ocena formalna wniosku:

1. Wnioskodawca spełnia kryteria formalne zawarte w wytycznych Zintegrowanego Programu Operacyjnego Rozwoju Regionalnego, Ramowym Planie Działań dla Województwa Warmińsko-Mazurskiego oraz Regulaminie przyznawania stypendium dla Powiatu Ostródzkiego

**TAK**                      **NIE**

€                              €

2. Kompletność wniosku i załączników

€                              €

##### Uwagi:

.....  
.....

.....  
(podpis pracownika dokonującego oceny formalnej wniosku)

|  |         |
|--|---------|
| Sprawdzono pod względem formalnym<br>oraz  |         |
| zakwalifikowano/nie zakwalifikowano<br>do przyznania stypendium finansowanego ze środków Działania 2.2. Zintegrowanego Programu Operacyjnego<br>Rozwoju Regionalnego |         |
| .....<br>(miejsowość, dnia)  |         |
| <b>Szkolna Komisja Stypendialna</b>  |         |
| Imiona i nazwiska  | Podpisy |
| 1. ....  | .....   |
| 2. ....  | .....   |
| 3. ....  | .....   |
| 4. ....  | .....   |
| 5. ....  | .....   |

|   |
|---|
| Przyznaje się stypendium w kwocie .....zł na okres ..... miesięcy |
| Nie przyznaje się stypendium                                      |
| .....<br>(miejsowość, dnia)                                       |
| .....<br>podpis i pieczęć Dyrektora Szkoły                        |



**ZPORR**  
Zintegrowany Program  
Operacyjny  
Rozwoju Regionalnego



**Załącznik Nr 1**

do Wniosku w sprawie o przyznanie stypendium  
uczniom w ramach Działania 2.2 ZPORR.

**I. WZÓR**

.....  
(imię i nazwisko)

**OŚWIADCZENIE O DOCHODZIE UZYSKIWANYM Z POZAROLNICZEJ DZIAŁALNOŚCI OSÓB ROZLICZAJĄCYCH SIĘ  
NA PODSTAWIE PRZEPISÓW O ZRYCZAŁTOWANYM PODATKU DOCHODOWYM OD NIEKTÓRYCH PRZYCHODÓW  
OSIĄGANÝCH PRZEZ OSOBY FIZYCZNE.**

Oświadczam, że w roku kalendarzowym **2004** uzyskałam/em dochód z działalności opodatkowanej w formie:  
(zakreślić odpowiedni kwadrat)

- ryczałtu ewidencjonowanego  
 karty podatkowej

- |  |                 |
|--|-----------------|
| 1. Dochód po odliczeniu kwot z pozycji 2-4 wyniósł     | .....zł.....gr. |
| 2. Należne składki na ubezpieczenia społeczne wyniosły | .....zł.....gr. |
| 3. Należne składki na ubezpieczenie zdrowotne wyniosły | .....zł.....gr. |
| 4. Należny zryczałtowany podatek dochodowy wyniósł     | .....zł.....gr. |

.....  
(miejsowość, data)

.....  
(podpis osoby składającej oświadczenie)

### Pouczenie

Dochód deklarowany w oświadczeniu nie może być niższy od kwoty odpowiadającej sześciokrotności sumy należnego zryczałtowanego podatku dochodowego i składki na ubezpieczenie zdrowotne (art. 5 ust. 10 ustawy z dnia 28 listopada 2003 r. o świadczeniach rodzinnych).

W przypadku osób rozliczających się w formie ryczałtu ewidencjonowanego osoba ubiegająca się o stypendium należy ryczałt dokumentuje zaświadczeniem z urzędu skarbowego o wysokości należnego ryczałtu w roku kalendarzowym poprzedzającym okres otrzymania stypendium.

W przypadku osób rozliczających się w formie karty podatkowej osoba ubiegająca się o stypendium wysokość podatku dokumentuje decyzją lub decyzjami z urzędu skarbowego o wysokości karty podatkowej w roku kalendarzowym poprzedzającym okres otrzymania stypendium. Wysokość karty podatkowej pomniejszona o wysokość składek na ubezpieczenie zdrowotne odliczanych od podatku stanowi podatek należny.



#### Załącznik Nr 2

do Wniosku w sprawie o przyznanie stypendium  
uczniom w ramach Działania 2.2 ZPORR.

### II. WZÓR

.....  
(imię i nazwisko)

#### OŚWIADCZENIE O DOCHODZIE NIEPODLEGAJĄCYM OPODATKOWANIU PODATKIEM DOCHODOWYM

Oświadczam, że w roku kalendarzowym 2004 uzyskałam/em dochód w wysokości ..... zł ..... gr. z tytułu:

1. ....
2. ....
3. ....
4. ....

.....  
(miejsowość, data)

.....  
(podpis osoby składającej oświadczenie)

Ważne!

Oświadczenie obejmuje następujące dochody w zakresie niepodlegającym opodatkowaniu podatkiem dochodowym (art. 3 pkt I lit. c ustawy z dnia 28 listopada 2003 r. o świadczeniach rodzinnych):

- 1) dochody uzyskane z gospodarstwa rolnego (ha przeliczeniowex1086 zł), potwierdzone zaświadczeniem o wielkości posiadanego gospodarstwa rolnego.
- 2) alimenty na dzieci - decyzja sądu o przyznaniu alimentów,
- 3) stypendia określone w przepisach o systemie oświaty, o szkolnictwie wyższym oraz w przepisach o stopniach naukowych i tytule naukowym oraz o stopniach i tytule w zakresie sztuki, a także inne stypendia przyznawane uczniom lub studentom, np.:



- a) naukowe,
  - b) socjalne,
  - c) szkolne, oraz
  - d) stypendia z Agencji Nieruchomości Rolnej,
  - e) stypendia realizowane w ramach ZPORR, dz. 2.2 Priorytet II „Wyrównywanie szans edukacyjnych młodzieży wiejskiej”,
- 4) renty określone w przepisach o zaopatrzeniu inwalidów wojennych i wojskowych oraz ich rodzin,
  - 5) renty wypłacone osobom represjonowanym i członkom ich rodzin, przyznane na zasadach określonych w przepisach o zaopatrzeniu inwalidów wojennych i wojskowych oraz ich rodzin,
  - 6) świadczenia pieniężne oraz ryczałt energetyczny określone w przepisach o świadczeniu pieniężnym i uprawnieniach przysługujących żołnierzom zastępczej służby wojskowej przymusowo zatrudnianym w kopalniach węgla, kamieniołomach, zakładach rud uranu i batalionach budowlanych,
  - 7) dodatek kombatancki, ryczałt energetyczny i dodatek kompensacyjny określone w przepisach o kombatantach oraz niektórych osobach będących ofiarami represji wojennych i okresu powojennego,
  - 8) świadczenie pieniężne określone w przepisach o świadczeniu pieniężnym przysługującym osobom deportowanym do pracy przymusowej oraz osadzonym w obozach pracy przez III Rzeszę Niemiecką lub Związek Socjalistycznych Republik Radzieckich,
  - 9) emerytury i renty otrzymywane przez osoby, które utraciły wzrok w wyniku działań w latach 1939-1945 lub eksplozji pozostałych po tej wojnie niewypałów i niewybuchów,
  - 10) renty inwalidzkie z tytułu inwalidztwa wojennego, kwoty zaopatrzenia otrzymywane przez ofiary wojny oraz członków ich rodzin, renty wypadkowe osób, których inwalidztwo powstało w związku z przymusowym pobylem na robotach w III Rzeszy Niemieckiej w latach 1939-1945, otrzymywane z zagranicy,
  - 11) zasiłki chorobowe określone w przepisach o ubezpieczeniu społecznym rolników oraz w przepisach o systemie ubezpieczeń społecznych,
  - 12) środki bezzwrotnej pomocy zagranicznej otrzymywane od rządów państw obcych, organizacji międzynarodowych lub międzynarodowych instytucji finansowych, pochodzące ze środków bezzwrotnej pomocy przyznanych na podstawie jednostronnej deklaracji lub umów zawartych z tymi państwami, organizacjami lub instytucjami przez Radę Ministrów, właściwego ministra lub agencje rządowe, w tym również w przypadkach gdy przekazanie tych środków jest dokonywane za pośrednictwem podmiotu upoważnionego do rozdzielania środków bezzwrotnej pomocy zagranicznej na rzecz podmiotów, którym służyć ma ta pomoc,
  - 13) należności ze stosunku pracy lub z tytułu stypendium osób fizycznych mających miejsce zamieszkania na terytorium Rzeczypospolitej Polskiej, przebywających czasowo za granicą - w wysokości odpowiadającej równowartości diet z tytułu podróży służbowej poza granicami kraju ustalonych dla pracowników zatrudnionych w państwowych lub samorządowych jednostkach sfery budżetowej na podstawie ustawy z dnia 26 czerwca 1974 r. - Kodeks pracy (Dz. U. z 1998 r. Nr 21, poz. 94, z późn. zm.),
  - 14) należności pieniężne wypłacone policjantom, żołnierzom, celnikom i pracownikom jednostek wojskowych i jednostek policyjnych użytych poza granicami państwa w celu udziału w konflikcie zbrojnym lub wzmocnienia sił państwa albo państw sojuszniczych, misji pokojowej, akcji zapobieżenia aktom terroryzmu lub ich skutkom, a także należności pieniężne wypłacone żołnierzom, policjantom, celnikom i pracownikom pełniącym funkcje obserwatorów w misjach pokojowych organizacji międzynarodowych i sił wielonarodowych,
  - 15) należności pieniężne ze stosunku służbowego otrzymywane w czasie służby kandydackiej przez funkcjonariuszy Policji, Państwowej Straży Pożarnej, Straży Granicznej, Biura Ochrony Rządu obliczone za okres, w którym osoby te uzyskały dochód,
  - 16) dochody członków rolniczych spółdzielni produkcyjnych z tytułu członkostwa w rolniczej spółdzielni produkcyjnej,
  - 17) kwoty diet nieopodatkowane podatkiem dochodowym od osób fizycznych, otrzymywane przez osoby wykonujące czynności związane z pełnieniem obowiązków społecznych i obywatelskich,
  - 18) należności pieniężne otrzymywane z tytułu wynajmu pokoi gościnnych w budynkach mieszkalnych położonych na terenach wiejskich w gospodarstwie rolnym osobom przebywającym na wypoczynku oraz uzyskane z tytułu wyżywienia tych osób,
  - 19) dodatki za tajne nauczanie określone w ustawie z dnia 26 stycznia 1982 r. - Karta Nauczyciela (Dz. U. z 2003 r. Nr 118, poz. 1112, z późn. zm.),
  - 20) dochody uzyskane z działalności gospodarczej prowadzonej na podstawie zezwolenia na terenie specjalnej strefy ekonomicznej określonej w przepisach o specjalnych strefach ekonomicznych,
  - 21) ekwiwalenty pieniężne za deputaty węglowe określone w przepisach o komercjalizacji, restrukturyzacji i prywatyzacji przedsiębiorstwa państwowego "Polskie Koleje Państwowe",
  - 22) ekwiwalenty z tytułu prawa do bezpłatnego węgla określone w przepisach o restrukturyzacji górnictwa węgla kamiennego w latach 2003-2006,
  - 23) ekwiwalenty z tytułu prawa do bezpłatnego węgla określone w przepisach o restrukturyzacji górnictwa węgla kamiennego w latach 2003-2006, świadczenia określone w przepisach o wykonywaniu mandatu posła i senatora,
  - 24) dochody uzyskiwane za granicą Rzeczypospolitej Polskiej, pomniejszone odpowiednio o zapłacone za granicą Rzeczypospolitej Polskiej: podatek dochodowy oraz składki na obowiązkowe ubezpieczenie społeczne i obowiązkowe ubezpieczenie zdrowotne,
  - 25) renty określone w przepisach o wspieraniu rozwoju obszarów wiejskich ze środków pochodzących z Sekcji Gwarancji Europejskiego Funduszu Orientacji i Gwarancji Rolnej,
  - 26) zaliczkę alimentacyjną określona w przepisach o postępowaniu wobec dłużników alimentacyjnych oraz zaliczce alimentacyjnej.



**ZPORR**  
Zintegrowany Program  
Operacyjny  
Rozwoju Regionalnego



**Załącznik Nr 3** do regulaminu przyznawania stypendiów, finansowanych ze środków Działania 2.2. Zintegrowanego Programu Operacyjnego Rozwoju Regionalnego, uczniom pochodzącym z rodzin znajdujących się w trudnej sytuacji materialnej, z obszarów wiejskich, podejmującym naukę lub uczących się w szkołach ponadgimnazjalnych, w których nauka kończy się maturą, prowadzonych lub dotowanych przez Powiat Ostródzki.

.....  
(imię i nazwisko oraz adres)

### Zawiadomienie o przyznaniu stypendium.

Dyrektor Szkoły.....  
niniejszym zawiadamia, że uczeń/uczennica.....  
zamieszkały/a w.....  
decyzją Dyrektora Szkoły z dnia ..... otrzymał/otrzymała na rok szkolny stypendium w wysokości ..... zł/  
miesięcznie w formie:  
..... stypendium w formie refundacji poniesionych kosztów związanych z pobieraniem nauki,  
..... stypendium w formie opłacania przez szkołę opłat związanych z pobieraniem nauki,  
..... zaliczki na poczet wypłacanych przyznanej uczniowi kwoty stypendium (rozliczenie pobranej zaliczki warunkuje przyznanie kolejnej zaliczki).

Stypendium to finansowane jest ze środków Europejskiego Funduszu Społecznego oraz ze środków Budżetu Państwa w ramach Działania 2.2 Wyrównywanie szans edukacyjnych poprzez programy stypendialne Zintegrowanego Programu Rozwoju Regionalnego.

.....  
/miejscowość, data/

.....  
/podpis dyrektora szkoły/



**ZPORR**  
Zintegrowany Program  
Operacyjny  
Rozwoju Regionalnego



**Załącznik Nr 4** do regulaminu przyznawania stypendiów, finansowanych ze środków Działania 2.2. Zintegrowanego Programu Operacyjnego Rozwoju Regionalnego, uczniom pochodzącym z rodzin znajdujących się w trudnej sytuacji materialnej, z obszarów wiejskich, podejmującym naukę lub uczących się w szkołach ponadgimnazjalnych, w których nauka kończy się maturą, prowadzonych lub dotowanych przez Powiat Ostródzki.

.....  
(imię i nazwisko oraz adres)

### Zawiadomienie o nie przyznaniu stypendium.


Dyrektor Szkoły.....  
niniejszym zawiadamia, że uczeń/uczennica.....  
zamieszkały/a w.....  
decyzją Dyrektora szkoły z dnia ..... nie otrzymał/otrzymała na rok szkolny 2005/2006 stypendium finansowanego ze środków Działania 2.2. Zintegrowanego Programu Operacyjnego Rozwoju Regionalnego.

.....  
/miejscowość, data/

.....  
/podpis dyrektora szkoły/



**ZPORR**  
Zintegrowany Program  
Operacyjny  
Rozwoju Regionalnego



**Załącznik Nr 5** do regulaminu przyznawania stypendiów, finansowanych ze środków Działania 2.2. Zintegrowanego Programu Operacyjnego Rozwoju Regionalnego (ZPORR),  
uczniom pochodzącym z rodzin znajdujących się w trudnej sytuacji materialnej, z obszarów wiejskich, podejmującym naukę lub uczących się w szkołach ponadgimnazjalnych, w których nauka kończy się maturą, prowadzonych lub dotowanych przez Powiat Ostródzki.

**UMOWA PRZEKAZYWANIA STYPENDIUM W ROKU SZKOLNYM ...../.....**

Zawarta w dniu.....pomiędzy

.....  
(nazwa szkoły)

w..... kod pocztowy..... ulica ..... nr .....,  
zwana dalej „Szkołą”, reprezentowana przez Dyrektora .....

a.....  
(imię i nazwisko pełnoletniego ucznia lub rodzica albo opiekuna prawnego)

zamieszkałym w.....kod pocztowy .....  
ulica.....nr.....

W nawiązaniu do zawiadomienia o przyznaniu uczniowi/ uczennicy .....

(imię i nazwisko)

zamieszkałemu /zamieszkałej w .....

(adres stałego zameldowania)

stypendium finansowanego ze środków Działania 2.2. Zintegrowanego Programu Operacyjnego Rozwoju Regionalnego w celu wyrównywania szans edukacyjnych poprzez programy stypendialne, zawiera się umowę treści następującej:

**§ 1. 1.** Szkoła zobowiązuje się do wypłaty stypendium w wysokości..... zł miesięcznie przez okres ..... miesięcy w trybie i na warunkach określonych w Regulaminie przyznawania stypendiów, finansowanych ze środków Działania 2.2. Zintegrowanego Programu Operacyjnego Rozwoju Regionalnego (ZPORR), uczniom pochodzącym z rodzin znajdujących się w trudnej sytuacji materialnej, z obszarów wiejskich, podejmującym naukę lub uczących się w szkołach ponadgimnazjalnych, w których nauka kończy się maturą, prowadzonych lub dotowanych przez Powiat ....., stanowiącym załącznik do uchwały Nr ..... z dnia Rady Powiatu w .....

**§ 2. 1.** Stypendium przekazywane będzie w formie:

- .....stypendium w formie refundacji całości lub części poniesionych kosztów związanych z pobieraniem nauki przez ucznia,
- .....stypendium w formie opłacania przez szkołę całości lub części opłat związanych z pobieraniem nauki przez ucznia,
- .....zaliczki na poczet wypłacanych przyznanej uczniowi kwoty stypendium (rozliczenie pobranej zaliczki warunkuje przyznanie kolejnej zaliczki).

**§ 3. 1.** Część stypendium przyznana w formie refundacji kosztów przekazywana będzie rodzicom/ opiekunom prawnym przekazem pocztowym na wskazany przez nich adres lub za ich zgodą wyrażoną w niniejszej umowie - uczniowi.

2. Rodzice/opiekunowie prawni niniejszym wyrażają zgodę/ nie wyrażają zgody (niepotrzebne skreślić) na przekazywanie refundowanej części stypendium uczniowi.

**§ 4. 1.** Stypendia przekazywane będą w okresach miesięcznych a rozliczane w okresach trzymiesięcznych, z tym, że przekazanie stypendiów w kolejnym okresie rozliczeniowym będzie mogło nastąpić po rozliczeniu się stypendysty z wykorzystania stypendiów za poprzedni okres rozliczeniowy na podstawie dokumentów, o których mowa w pkt 2.

2. Stypendysta zobowiązany jest do przedstawienia dyrektorowi szkoły lub osobie przez niego upoważnionej dokumentów potwierdzających poniesienie danego wydatku, a koszty muszą zostać poniesione w racjonalnej wysokości w stosunku do powszechnie występujących cen. W poczet dokumentów księgowych zalicza się: faktury, rachunki, dowody wpłaty, bilety na przejazdy do i ze szkoły, itp. Dyrektor szkoły lub osoba przez niego upoważniona potwierdza rozliczenie poprzedniego okresu w odpowiedniej ewidencji księgowej.

**§ 5. 1.** Szkoła zaprzestanie przekazywania stypendium, gdy stypendysta:

- 1) powtarza rok nauki, chyba, że wynika to z przyczyn zdrowotnych, potwierdzonych przez szkołę,
- 2) przerwał naukę w szkole,
- 3) został skreślony z listy uczniów,
- 4) przestał spełniać kryteria kwalifikujące do otrzymania stypendium określone w regulaminie, o którym mowa w § 1 umowy.

2. O zaistnieniu okoliczności wymienionych w pkt 1 lit. d rodzice lub opiekunowie prawni lub pełnoletni stypendyści zobowiązani są zawiadomić dyrektora szkoły w terminie 7 dni.

3. W przypadkach przekazania stypendium po terminie wystąpienia zdarzeń wymienionych pkt 1, rodzice lub opiekunowie prawni lub pełnoletni stypendyści zobowiązują się do zwrotu otrzymanych rat stypendium na konto wskazane przez szkołę.

**§ 6.** W sprawach nieuregulowanych niniejszą umową mają zastosowanie przepisy kodeksu cywilnego oraz ustawy.

**§ 7.** Wszelkie spory na tle stosowania niniejszej umowy rozstrzygać będzie sąd właściwy dla siedziby Szkoły.

**§ 8.** Umowę sporządzono w dwóch jednobrzmiących egzemplarzach, z czego jeden egzemplarz otrzymuje Szkoła.

„Oświadczam, że wyrażam zgodę na przetwarzanie moich danych osobowych w celach stypendialnych, zgodnie z Ustawą z 29.08.1997 r. o Ochronie Danych Osobowych, Dz. U. Nr 133, poz. 883”.

.....  
(podpis rodzica lub opiekuna prawnego)  
(w przypadku ucznia pełnoletniego podpis ucznia)

.....  
/podpis Dyrektora Szkoły/



Załącznik Nr 2  
do uchwały Nr XXXI/248/05  
Rady Powiatu w Ostródzie  
z dnia 31 sierpnia 2005 r.

## REGULAMIN

przyznawania stypendiów, finansowanych ze środków Działania 2.2. Zintegrowanego Programu Operacyjnego Rozwoju Regionalnego (ZPORR), studentom w roku akademickim 2005/2006 mającym stałe zameldowanie na terenie Powiatu Ostródzkiego znajdującym się w trudnej sytuacji materialnej, z obszarów zmarginalizowanych, w tym w szczególności z obszarów wiejskich i restrukturyzacji przemysłów.

Regulamin określa zasady, warunki i tryb przyznawania oraz przekazywania stypendiów na wyrównywanie szans edukacyjnych przyznawanych w ramach Działania 2.2 Zintegrowanego Programu Operacyjnego Rozwoju Regionalnego Wyrównywanie szans edukacyjnych poprzez programy stypendialne, finansowanych ze środków Europejskiego Funduszu Społecznego oraz ze środków Budżetu Państwa.

### I. Postanowienia ogólne.

**§ 1.** Regulamin dotyczy studentów, którzy łącznie spełniają następujące kryteria:

- a) znajdują się w trudnej sytuacji materialnej,
- b) pochodzą z obszarów zmarginalizowanych w Powiecie Ostródzkim, w tym w szczególności z obszarów wiejskich i restrukturyzacji przemysłów,
- c) pobierają naukę w państwowych i niepaństwowych szkołach wyższych prowadzonych w systemie dziennym, wieczorowym, zaocznym i eksternistycznym.

**§ 2. 1.** Za studentów znajdujących się w trudnej sytuacji materialnej uznaje się studentów o dochodzie rodziny w przeliczeniu na osobę nie wyższym, niż kwota uprawniająca do uzyskania świadczeń rodzinnych, zapisana w ustawie z dnia 28 listopada 2003 r. o świadczeniach rodzinnych (Dz. U. Nr 228, poz. 2255 z późn. zm.), tj. nie wyższym niż 504 zł lub 583 zł, gdy członkiem rodziny jest dziecko legitymujące się orzeczeniem o niepełnosprawności lub orzeczeniem o umiarkowanym albo o znacznym stopniu niepełnosprawności, lub wnioskodawca legitymujący się orzeczeniem z uwzględnieniem progu dochodu w przeliczeniu na osobę określonym dla danego województwa w Ramowym Planie Realizacji Działania 2.2. ZPORR dla danego województwa.

2. Próg dla województwa warmińsko-mazurskiego z zachowaniem powyższego warunku jest ustalany corocznie przez Samorząd Województwa Warmińsko-Mazurskiego.

**§ 3.** 1. Za studentów pochodzących z obszarów zmarginalizowanych w Powiecie Ostródzkim uznaje się studentów, którzy w dniu złożenia wniosku o stypendium byli zameldowani na obszarach zmarginalizowanych w Powiecie Ostródzkim oraz w okresie otrzymywania stypendium zamieszkują na obszarze zmarginalizowanym w Powiecie Ostródzkim.

2. Za obszary zmarginalizowane uznaje się obszary wiejskie, o których mowa w pkt 3; miasta do 20 tys. mieszkańców nie wymienione w pkt 3; obszary podlegające restrukturyzacji; zdegradowane dzielnice miast i obszary powojenne wyznaczone Lokalnym Programem Rewitalizacji.

3. Za obszary wiejskie uznaje się tereny położone poza granicami administracyjnymi miast; miasta do 5 tys. mieszkańców; miasta do 20 tys. mieszkańców, w których nie ma szkół ponadgimnazjalnych kończących się maturą.

4. Obszarami podlegającymi restrukturyzacji w Województwie Warmińsko-Mazurskim są następujące powiaty: bartoszycki, działdowski, elbląski (grodzki), elbląski (ziemski), ełcki, gołdapski, iławski, kętrzyński, lidzbarski, mrągowski, nidzicki, nowomiejski, olecki, olsztyński (ziemski), ostródzki, piski, szczycieński.

## II. Formy i przeznaczenie stypendium.

**§ 4.** 1. Stypendia przekazuje się w formie finansowej na konto wskazane przez studenta.

2. Stypendia mogą być przyznane wyłącznie na pokrycie kosztów:

- zakwaterowania w bursie, akademiku lub na stacji,
- posiłków w stołówce akademika, lub prowadzonej przez inny podmiot,
- zakupu podręczników do nauki w szkołach wyższych,
- przejazdów do i ze szkoły wyższej środkami komunikacji zbiorowej,
- czesnego za naukę w szkole wyższej, o której mowa w § 1 lit. c Regulaminu,
- innych, nie wymienionych powyżej, wymaganych obligatoryjnie przez uczelnię.

3. Deklarację o celach na które ma być przeznaczone stypendium student określa we wniosku o przyznanie stypendium.

## III. Zasady i warunki przyznawania stypendium.

**§ 5.** 1. Do ubiegania się o stypendium uprawnieni są studenci, o których mowa w § 1.

2. W przypadku, gdy liczba osób spełniających kryteria, określone w § 1, jest większa niż liczba stypendiów do rozdysponowania, pierwszeństwo w uzyskaniu stypendium mają w kolejności:

- studenci o najniższych dochodach w rodzinie z zachowaniem warunku o dochodzie na osobę w rodzinie nie wyższym niż kwota uprawniająca do

- uzyskania świadczeń rodzinnych zapisana w ustawie o świadczeniach rodzinnych, o której mowa w § 2,
- studenci zamieszkali w największej odległości od szkoły wyższej, w której pobierają naukę,
- studenci o najwyższej średniej ocen z ostatniego roku akademickiego.

3. Dochód na osobę w rodzinie, o którym mowa w § 2 ust. 1, określa się na podstawie zaświadczeń lub oświadczeń rodziców lub opiekunów prawnych o źródłach dochodów rodziny pozostającej we wspólnym gospodarstwie domowym, udokumentowanych orzeczeniami i zaświadczeniami.

4. Stypendia przyznawane są na okres nie dłuższy niż 10 miesięcy.

5. Stypendia przyznawane są pod warunkiem uzyskania przez Powiat Ostródzki środków finansowych na ten cel.

6. Maksymalna kwota stypendium wynosi do 2 000 zł w roku akademickim.

7. Kwota, o której mowa w pkt 6 nie może być niższa niż 200 zł miesięcznie.

## IV. Tryb i warunki rozpatrywania wniosków stypendialnych.

**§ 6.** 1. Wnioski o przyznanie stypendium składają studenci.

2. Student ubiegający się o przyznanie stypendium składa wniosek do Zarządu Powiatu w Ostródzie w terminie 14 dni roboczych od dnia ukazania się ogłoszenia Zarządu Powiatu o naborze wniosków. Wzór wniosku stanowi załącznik Nr 2 do niniejszego regulaminu.

3. Warunkiem ubiegania się studenta o przyznanie stypendium jest:

- złożenie w Starostwie Powiatowym w Ostródzie wniosku o przyznanie stypendium,
- dołączenie do wniosku wymaganych załączników, których wykaz stanowi załącznik nr 1 do Regulaminu,
- przedstawienie zaświadczenia o stałym zameldowaniu na terenie Powiatu Ostródzkiego,
- dołączenie do wniosku zaświadczenia z uczelni o przyjęciu na pierwszy rok studiów lub o kontynuowaniu studiów w roku akademickim 2005/2006.

4. Niekompletne wnioski nie będą rozpatrywane.

**§ 7.** 1. Wnioski o przyznanie stypendiów, o których mowa w § 6 oceniane są przez Powiatową Komisję Stypendialną dla studentów. Do zadań komisji należy ocena poprawności pod względem formalnym złożonych wniosków oraz ustalenie listy rankingowej (kolejności osób) uprawnionych do otrzymania stypendium wg kryteriów, o których mowa w § 5 pkt 2. Ocena wniosków i ustalenie listy rankingowej powinno nastąpić nie później niż w ciągu 10 dni od dnia upływu terminu na składanie wniosków.

2. Komisję na okres roku akademickiego, powołuje Zarząd Powiatu w Ostródzie.

3. Komisja składa się z pięciu członków. Na pierwszym posiedzeniu komisja wybiera spośród siebie przewodniczącego i wiceprzewodniczącego.

4. Komisja podejmuje decyzje w głosowaniu jawnym zwykłą większością głosów w obecności co najmniej trzech członków komisji, w tym przewodniczącego lub wiceprzewodniczącego.

5. Stypendia przyznaje Starosta Ostródzki zgodnie z listą rankingową, o której mowa w pkt 1 do wyczerpania środków finansowych otrzymanych przez Powiat Ostródzki na stypendia dla studentów. Decyzja Starosty Ostródzkiego jest ostateczna i nie przysługuje na nią odwołanie.

6. Starosta Ostródzki zawiadomi studenta o przyznaniu lub nie przyznaniu stypendium poprzez dostarczenie zawiadomienia według wzoru stanowiącego załączniki Nr 3 i 4 niniejszego Regulaminu.

#### V. Przekazywanie i rozliczanie stypendium.

§ 8. 1. Stypendium przekazuje się na podstawie umowy zawartej pomiędzy Powiatem Ostródzkim a studentem. Wzór umowy przekazywania stypendium stanowi załącznik Nr 5 do Regulaminu.

2. Stypendium przekazywane jest w formie określonej § 4 pkt 1 na konto wskazane przez studenta w umowie, o której mowa w pkt 1, w okresach miesięcznych, a rozlicza

w formie pisemnego raportu nie później niż w ciągu trzech miesięcy po upływie okresu na który przyznano stypendium wg wzoru raportu zamieszczonego na stronie internetowej Powiatu Ostródzkiego.

#### VI. Postanowienia końcowe.

§ 9. 1. Wyplacania stypendium zaprzestaje się, gdy stypendysta:

- a) powtarza rok nauki, chyba że wynika to z przyczyn zdrowotnych, potwierdzonych przez szkołę wyższą,
- b) przerwał naukę w szkole wyższej,
- c) został skreślony z listy studentów,
- d) przestał spełniać kryteria wymienione w § 1-3.

2. O zaistnieniu okoliczności wymienionych w pkt 1 stypendyści zobowiązani są zawiadomić Zarząd Powiatu w terminie 7 dni od dnia jej zaistnienia.

3. W przypadkach przekazania stypendium po terminie wystąpienia zdarzeń wymienionych pkt 1, stypendyści zobowiązani są do zwrotu otrzymanych stypendiów na konto wskazane przez Zarząd Powiatu.

4. Środki finansowe pozostające do dyspozycji Powiatu Ostródzkiego w wyniku sytuacji opisanej w pkt 1 Starosta przeznacza na stypendium dla kolejnej osoby z listy rankingowej - pierwszej która nie otrzymała stypendium.



**Załącznik Nr 1** do regulaminu przyznawania stypendiów, finansowanych ze środków Działania 2.2. Zintegrowanego Programu Operacyjnego Rozwoju Regionalnego, studentom mającym stałe zameldowanie na terenie Powiatu Ostródzkiego znajdującym się w trudnej sytuacji materialnej, z obszarów zmarginalizowanych, w tym szczególności z obszarów wiejskich i restrukturyzacji przemysłów.

#### Wykaz załączników, które należy przedłożyć w celu przyznania stypendium:

I. Załączniki dokumentujące sytuację rodzinną:

- a) zaświadczenie o stałym zameldowaniu w miejscu zamieszkania studenta,
- b) zaświadczenie z uczelni o podjęciu bądź kontynuowaniu nauki.

II. Załączniki wymagane do ustalenia średniego dochodu miesięcznego na 1 osobę w rodzinie:

- a) decyzja odpowiedniego organu o ustaleniu prawa do zasiłku rodzinnego - o ile dotyczy,
- b) orzeczenie o niepełnosprawności lub orzeczenie o umiarkowanym albo znacznym stopniu niepełnosprawności,
- c) zaświadczenie z Urzędu Skarbowego o wysokości dochodów uzyskanych przez członków rodziny w roku 2004, jeżeli dochody te podlegają opodatkowaniu podatkiem dochodowym od osób fizycznych na zasadach ogólnych /wszyscy członkowie rodziny, którzy mają ukończony 18 rok życia/,
- d) zaświadczenie z Urzędu Skarbowego o wysokości należnego zryczałtowanego podatku dochodowego za dany rok albo decyzje ustalające wysokość podatku dochodowego w formie karty podatkowej,
- e) zaświadczenia członków rodziny o wysokości uzyskanego dochodu w roku 2004, jeżeli członkowie rodziny rozliczają się na podstawie przepisów o zryczałtowanym podatku dochodowym od niektórych przychodów osiąganych przez osoby fizyczne,
- f) oświadczenia członków rodziny o wysokości uzyskanego innego dochodu w roku 2004 niepodlegającego opodatkowaniu,

- g) zaświadczenia właściwego organu o wielkości gospodarstwa rolnego wyrażonej w hektarach przeliczeniowych ogólnej powierzchni w roku 2004 albo nakaz płatniczy za ten rok,
- h) umowę dzierżawy, w przypadku oddania części lub całości znajdującego się w posiadaniu rodziny gospodarstwa rolnego w dzierżawę, na podstawie umowy zawartej stosownie do przepisów o ubezpieczeniu społecznym rolników albo oddania gospodarstwa rolnego w dzierżawę w związku z pobieraniem renty określonej w przepisach o wspieraniu rozwoju obszarów wiejskich ze środków pochodzących z Sekcji Gwarancji Europejskiego Funduszu Orientacji i Gwarancji Rolnej,
- i) umowę zawartą w formie aktu notarialnego, w przypadku wniesienia gospodarstwa rolnego do użytkowania przez rolniczą spółdzielnię produkcyjną,
- j) przekazy lub przelewy pieniężne dokumentujące wysokość alimentów, jeżeli członkowie rodziny są zobowiązani wyrokiem sądu lub ugodę sądową do ich płacenia na rzecz osoby spoza rodziny,
- k) kopię odpisu wyroku sądu zasądającego alimenty na rzecz osób w rodzinie lub kopię odpisu protokołu posiedzenia zawierającego treść ugody sądowej, przekazy lub przelewy pieniężne dokumentujące faktyczną wysokość otrzymanych alimentów, w przypadku uzyskania alimentów niższych niż zasądzone w wyroku lub ugodzie sądowej, oraz zaświadczenia komornika o całkowitej lub częściowej bezskuteczności egzekucji alimentów, a także o wysokości wyegzekwowanych alimentów,
- l) kopię aktów zgonu rodziców lub kopię wyroku sądu zasądającego alimenty w przypadku osoby uczącej się tj. osoby pełnoletniej uczącej się nie pozostającej na utrzymaniu rodziców w związku z ich śmiercią lub zasądzeniem od rodziców na jej rzecz alimentów,
- m) kopię odpisu prawomocnego wyroku sądu orzekającego rozwód lub separację albo kopię aktu zgonu małżonka lub rodzica w przypadku osoby samotnie wychowującej dziecko,
- n) zaświadczenia o wysokości ponoszonej opłaty za pobyt członka rodziny, przebywającego w roku 2004, w instytucji zapewniającej całodobowe utrzymanie.



**Załącznik nr 2** do regulaminu przyznawania stypendiów, finansowanych ze środków Działania 2.2. Zintegrowanego Programu Operacyjnego Rozwoju Regionalnego,

studentom mającym stałe zameldowanie na terenie Powiatu Ostródzkiego znajdującym się w trudnej sytuacji materialnej, z obszarów zmarginalizowanych, w tym w szczególności z obszarów wiejskich i restrukturyzacji przemysłów/

#### WNIOSEK O PRYZNANIE STYPENDIUM

.....  
(miejscowość)

.....  
(data)

**w ramach Zintegrowanego Programu Operacyjnego Rozwoju Regionalnego  
Priorytet 2: Wzmocnienie rozwoju zasobów ludzkich w regionach  
Działanie 2.2: Wyrównywanie szans edukacyjnych poprzez programy stypendialne**

#### **UWAGA!!!**

**WNIOSKI BŁĘDNIIE WYPEŁNIONE I NIEPOTWIERDZONE WYMAGANYMI ZAŁĄCZNIKAMI NIE BĘDĄ ROZPATRYWANE.**

#### **1. Dane studenta ubiegającego się o stypendium**

Imię i nazwisko.....  
PESEL.....e-mail.....  
Data i miejsce urodzenia.....  
Imiona rodziców.....  
Adres zameldowania ul.....nr domu.....kod poczt.....  
Poczta.....miejscowość.....gmina.....  
Powiat.....województwo.....tel.....  
Nazwa i adres uczelni.....  
Typ studiów (zaoczne, dzienne, wieczorowe).....

Profil szkoły.....  
W roku akademickim 2005/2006 jestem studentem.....roku.

2. W roku akademickim 2004/2005 uzyskałem/am stypendium :

| LP. | Rodzaj stypendium   | Okres, na jaki zostało przyznane | Miesięczna kwota stypendium |
|-----|---|----------------------------------|-----------------------------|
| 1.  | Realizowane w ramach ZPORR, dz. 2.2 „Wyrównywanie szans edukacyjnych poprzez programy stypendialne” |                                  |                             |
| 2.  | Socjalne  |                                  |                             |
| 3.  | Naukowe   |                                  |                             |
| 4.  | Rady Powiatu  |                                  |                             |
| 5.  | Agencji Nieruchomości Rolnej  |                                  |                             |
| 6.  | Inne (jakie?)   |                                  |                             |

3. Dane członków rodziny\* oraz ich **dochody netto osiągnięte w roku kalendarzowym 2004.**

| Lp.                  | Członkowie rodziny Imię i nazwisko | Data urodzenia | Pokrewieństwo | Miejsce zatrudnienie lub nauki ** | Dochody netto   |   |  | Ogółem |
|----------------------|------------------------------------|----------------|---------------|-----------------------------------|---|---|--|--------|
|                      |                                    |                |               |                                   | Opodatkowane na zasadach ogólnych (wg zał. nr 1) - zaświadczenie z US | Opodatkowane zryczałtowanym podatkiem dochodowym (wg zał. nr 2) | Niepodlegające opodatkowaniu podatkiem dochodowym (wg zał. nr 3) |        |
| 1.                   |                                    |                |               |                                   |   |   |  |        |
| 2.                   |                                    |                |               |                                   |   |   |  |        |
| 3.                   |                                    |                |               |                                   |   |   |  |        |
| 4.                   |                                    |                |               |                                   |   |   |  |        |
| 5.                   |                                    |                |               |                                   |   |   |  |        |
| 6.                   |                                    |                |               |                                   |   |   |  |        |
| 7.                   |                                    |                |               |                                   |   |   |  |        |
| Razem dochody netto: |                                    |                |               |                                   |   |   |  |        |

\* Przy ustalaniu dochodu na osobę w rodzinie studenta, w składzie rodziny uwzględnia się: 1) studenta; 2) współmałżonka studenta, a także pozostające na jego utrzymaniu dzieci do ukończenia 25 lat lub bez względu na wiek, jeżeli dziecko jest niepełnosprawne; 3) rodziców studenta i będące na ich utrzymaniu dzieci do ukończenia 25 lat lub bez względu na wiek, jeżeli dziecko jest niepełnosprawne - dochodów tych nie uwzględnia się, jeżeli student jest samodzielny finansowo (tzn. spełnia łącznie następujące warunki: posiadał stałe źródło dochodów w ostatnim roku podatkowym, posiada stałe źródło dochodów w roku bieżącym, miesięczny dochód w wymienionych okresach nie jest mniejszy od minimalnego wynagrodzenia za pracę pracowników, ogłaszanego na podstawie odrębnych przepisów, obowiązującego w ostatnim miesiącu ostatniego roku podatkowego w przypadku dochodu studenta z ostatniego roku podatkowego i obowiązującego w miesiącu złożenia wniosku o udzielenie stypendium w przypadku dochodu studenta z roku bieżącego) lub jest osobą uczącą się (oznacza to osobę pełnoletnią uczącą się, niepozostającą na utrzymaniu rodziców w związku z ich śmiercią lub z zasadzeniem od rodziców na jej rzecz alimentów) lub posiada własną rodzinę.

\*\* miejsce pracy i nauki potwierdzone zaświadczeniem; w przypadku osoby bezrobotnej konieczne jest złożenie zaświadczenia z Urzędu Pracy potwierdzające status bezrobotnego, w przypadku wnioskodawcy, który jednocześnie studiuje i pracuje należy wykazać zarówno miejsce nauki jak i miejsce zatrudnienia.

4. Ogółem w 2004 roku rodzina uzyskała dochód(netto):.....zł.....gr.

**Punkty 5, 6, wypełnia się tylko w przypadku, gdy: członkowie rodziny są zobowiązani wyrokiem sądu lub ugodą sądową do płacenia alimentów na rzecz osoby spoza rodziny; rodzina ponosi wydatki za pobyt członka rodziny w instytucji zapewniającej całodobowe utrzymanie.**

5. Łączna kwota alimentów świadczonych na rzecz innych osób wyniosła w roku 2004: .....zł.....gr. \*\*\*

6. Łączna kwota opłat poniesionych z tytułu przebywania członka rodziny w instytucji zapewniającej całodobowe utrzymanie w roku 2004 wyniosła.....zł.....gr.\*\*\*

7. Dochód roczny (netto) rodziny po odliczeniu zobowiązań, o których mowa w pkt 5 i 6 wniosku wyniósł:  
..... zł ..... gr. (kwota z pkt 4 - (kwota z pkt 5 + kwota z pkt 6).

8. Miesięczny dochód rodziny netto (dochód z pozycji 7 należy podzielić przez liczbę 12) wyniósł .....zł .....gr.

9. Oświadczam, że moja rodzina składa się z.....osób pozostających we wspólnym gospodarstwie domowym.

10. Miesięczny dochód rodziny (netto) w przeliczeniu na osobę (dochód z pozycji 10 podzielić przez liczbę osób w rodzinie) wyniósł.....zł.....gr.



Świadomy odpowiedzialności karnej, z art. 233 § 1 kodeksu karnego, danych zamieszczonych w deklaracji. w przypadku podania nieprawidłowych danych oświadczam, że przedstawione dane są zgodne ze stanem faktycznym. Jednocześnie oświadczam, że zobowiązuję się poinformować Dyrektora szkoły o zaprzestaniu spełniania kryteriów upoważniających mnie do otrzymywania stypendium w terminie 7 dni od dnia wystąpienia zdarzenia.

Wyrażam zgodę na przetwarzanie moich danych osobowych dla potrzeb realizacji programu stypendialnego dla uczniów finansowanego ze środków Europejskiego Funduszu Społecznego oraz ze środków Budżetu Państwa wdrażanego w ramach Działania 2.2 Wyrównywanie szans edukacyjnych poprzez programy stypendialne Priorytetu 2 Wzmocnienie rozwoju zasobów ludzkich w regionach - zgodnie z Ustawą z dn. 29.08.97 roku o Ochronie Danych Osobowych t.j. Dz. U. Nr 101, poz. 926. Zobowiązuję się również do wypełniania ankiet monitorujących, przesyłanych przez Instytucję Wdrażającą, odnośnie pobieranego stypendium.

Ostróda, dnia .....

.....  
(podpis studenta)

\*\*\* wymienione wydatki należy potwierdzić postanowieniem sądu, decyzją lub zaświadczeniem oraz dowodem wpłaty.

11. Do wniosku dołączam następujące dokumenty:

| Lp. | Nazwa załącznika  | Ilość |
|-----|---|-------|
| 1.  | ZAŚWIADCZENIE O DOCHODZIE PODLEGAJĄCYM OPODATKOWANIU PODATKIEM DOCHODOWYM OD OSÓB FIZYCZNYCH NA ZASADACH OGÓLNYCH - Z URZĘDU SKARBOWEGO   |       |
| 2.  | OŚWIADCZENIE O DOCHODZIE UZYSKIWANYM Z POZAROLNICZEJ DZIAŁALNOŚCI OSÓB ROZLICZAJĄCYCH SIĘ NA PODSTAWIE PRZEPISÓW O ZRYCZAŁTOWANYM PODATKU DOCHODOWYM OD NIEKTÓRYCH PRZYCHODÓW OSIĄGANÝCH PRZEZ OSOBY FIZYCZNE |       |
| 3.  | OŚWIADCZENIE O DOCHODZIE NIEPODLEGAJĄCYM OPODATKOWANIU PODATKIEM DOCHODOWYM   |       |
| 4.  | POŚWIADCZENIE O STAŁYM ZAMELDOWANIU W MIEJSCU ZAMIESZKANIA  |       |
| 5.  | ZAŚWIADCZENIE Z URZĘDU GMINY O WIELKOŚCI GOSPODARSTWA ROLNEGO   |       |
| 6.  | ZAŚWIADCZENIE Z URZĘDU PRACY  |       |
| 7.  | (inne)  |       |
|     |   |       |

.....  
(podpis wnioskodawcy)

#### WYPEŁNIA JEDNOSTKA PRZYJMUJĄCA WNIOSEK

##### Ocena formalna wniosku:

1. Wnioskodawca spełnia kryteria formalne zawarte w wytycznych Zintegrowanego Programu Operacyjnego Rozwoju Regionalnego, Ramowym Planie Działań dla Województwa Warmińsko-Mazurskiego oraz Regulaminie przyznawania stypendium dla Powiatu Ostródzkiego

TAK

NIE

€

€

2. Kompletność wniosku i załączników

€

€

##### Uwagi:

.....  
.....

.....  
(podpis pracownika dokonującego oceny formalnej wniosku)

|   |
|---|
| Sprawdzono pod względem formalnym<br>oraz<br><br>zakwalifikowano/nie zakwalifikowano<br>do przyznania stypendium finansowanego ze środków Działania 2.2. Zintegrowanego Programu Operacyjnego<br>Rozwoju Regionalnego<br><br>.....<br>(miejscowość, dnia) |
|---|

| Powiatowa Komisja Stypendialna dla Studentów |         |
|--|---------|
| Imiona i nazwiska                            | Podpisy |
| 1. ....                                      | .....   |
| 2. ....                                      | .....   |
| 3. ....                                      | .....   |
| 4. ....                                      | .....   |
| 5. ....                                      | .....   |

Przyznaje się stypendium w kwocie .....zł na okres ..... miesięcy

.....  
Nie przyznaje się stypendium  
.....  
(miejscowość, dnia)

.....  
podpis i pieczęć Starosty



#### Załącznik Nr 1

do Wniosku w sprawie o przyznanie stypendium  
studentom w ramach Działania 2.2 ZPORR.

#### I. WZÓR

.....  
(imię i nazwisko)

#### OŚWIADCZENIE O DOCHODZIE UZYSKIWANYM Z POZAROLNICZEJ DZIAŁALNOŚCI OSÓB ROZLICZAJĄCYCH SIĘ NA PODSTAWIE PRZEPISÓW O ZRYCZAŁTOWANYM PODATKU DOCHODOWYM OD NIEKTÓRYCH PRZYCHODÓW OSIĄGANÝCH PRZEZ OSOBY FIZYCZNE.

Oświadczam, że w roku kalendarzowym **2004** uzyskałam/em dochód z działalności opodatkowanej w formie:  
(zakreślić odpowiedni kwadrat)

- ryczałtu ewidencjonowanego  
 karty podatkowej

1. Dochód po odliczeniu kwot z pozycji 2-4 wyniósł .....zł.....gr.  
2. Należne składki na ubezpieczenia społeczne wyniosły .....zł.....gr.  
3. Należne składki na ubezpieczenie zdrowotne wyniosły .....zł.....gr.  
4. Należny zryczałtowany podatek dochodowy wyniósł .....zł.....gr.

.....  
(miejscowość, data)

.....  
(podpis osoby składającej oświadczenie)

#### Pouczenie

Dochód deklarowany w oświadczeniu nie może być niższy od kwoty odpowiadającej sześciokrotności sumy należnego zryczałtowanego podatku dochodowego i składki na ubezpieczenie zdrowotne (art. 5 ust. 10 ustawy z dnia 28 listopada 2003 r. o świadczeniach rodzinnych).

W przypadku osób rozliczających się w formie ryczałtu ewidencjonowanego osoba ubiegająca się o stypendium należy dokumentować zaświadczeniem z urzędu skarbowego o wysokości należnego ryczałtu w roku kalendarzowym poprzedzającym okres otrzymania stypendium.

W przypadku osób rozliczających się w formie karty podatkowej osoba ubiegająca się o stypendium wysokość podatku dokumentuje decyzją lub decyzjami z urzędu skarbowego o wysokości karty podatkowej w roku kalendarzowym poprzedzającym okres otrzymania stypendium. Wysokość karty podatkowej pomniejszona o wysokość składek na ubezpieczenie zdrowotne odliczanych od podatku stanowi podatek należny.



**ZPORR**  
Zintegrowany Program  
Operacyjny  
Rozwoju Regionalnego



## Załącznik Nr 2

do Wniosku w sprawie o przyznanie stypendium  
studentom w ramach Działania 2.2 ZPORR.

## II. WZÓR

.....  
(imię i nazwisko)

### OŚWIADCZENIE O DOCHODZIE NIEPODLEGAJĄCYM OPODATKOWANIU PODATKIEM DOCHODOWYM

Oświadczam, że w roku kalendarzowym 2004 uzyskałam/em dochód w wysokości ..... zł ..... gr. z tytułu:

1. ....
2. ....
3. ....
4. ....

.....  
(miejscowość, data)

.....  
(podpis osoby składającej oświadczenie)

Ważne!

Oświadczenie obejmuje następujące dochody w zakresie niepodlegającym opodatkowaniu podatkiem dochodowym (art. 3 pkt 1 lit. c ustawy z dnia 28 listopada 2003 r. o świadczeniach rodzinnych):

- 1) dochody uzyskane z gospodarstwa rolnego (ha przeliczeniowex1086 zł), potwierdzone zaświadczeniem o wielkości posiadanego gospodarstwa rolnego,
- 2) alimenty na dzieci - decyzja sądu o przyznaniu alimentów,
- 3) stypendia określone w przepisach o systemie oświaty, o szkolnictwie wyższym oraz w przepisach o stopniach naukowych i tytule naukowym oraz o stopniach i tytule w zakresie sztuki, a także inne stypendia przyznawane uczniom lub studentom, np.:
  - a) naukowe,
  - b) socjalne,
  - c) szkolne, oraz
  - d) stypendia z Agencji Nieruchomości Rolnej,
  - e) stypendia realizowane w ramach ZPORR, dz. 2.2 Priorytet II „Wyrównywanie szans edukacyjnych młodzieży wiejskiej”,
- 4) renty określone w przepisach o zaopatrzeniu inwalidów wojennych i wojskowych oraz ich rodzin,
- 5) renty wypłacone osobom represjonowanym i członkom ich rodzin, przyznane na zasadach określonych w przepisach o zaopatrzeniu inwalidów wojennych i wojskowych oraz ich rodzin,
- 6) świadczenia pieniężne oraz ryczałt energetyczny określone w przepisach o świadczeniu pieniężnym i uprawnieniach przysługujących żołnierzom zastępczej służby wojskowej przymusowo zatrudnianym w kopalniach węgla, kamieniołomach, zakładach rud uranu i batalionach budowlanych,
- 7) dodatek kombatancki, ryczałt energetyczny i dodatek kompensacyjny określone w przepisach o kombatantach oraz niektórych osobach będących ofiarami represji wojennych i okresu powojennego,
- 8) świadczenie pieniężne określone w przepisach o świadczeniu pieniężnym przysługującym osobom deportowanym do pracy przymusowej oraz osadzonym w obozach pracy przez III Rzeszę Niemiecką lub Związek Socjalistycznych Republik Radzieckich,
- 9) emerytury i renty otrzymywane przez osoby, które utraciły wzrok w wyniku działań w latach 1939-1945 lub eksplozji pozostałych po tej wojnie niewypałów i niewybuchów,
- 10) renty inwalidzkie z tytułu inwalidztwa wojennego, kwoty zaopatrzenia otrzymywane przez ofiary wojny oraz członków ich rodzin, renty wypadkowe osób, których inwalidztwo powstało w związku z przymusowym pobytem na robotach w III Rzeszy Niemieckiej w latach 1939-1945, otrzymywane z zagranicy,
- 11) zasiłki chorobowe określone w przepisach o ubezpieczeniu społecznym rolników oraz w przepisach o systemie ubezpieczeń społecznych,
- 12) środki bezzwrotnej pomocy zagranicznej otrzymywane od rządów państw obcych, organizacji międzynarodowych lub międzynarodowych instytucji finansowych, pochodzące ze środków bezzwrotnej pomocy przyznanych na podstawie jednostronnej deklaracji lub umów zawartych z tymi państwami, organizacjami lub instytucjami przez Radę Ministrów, właściwego ministra lub agencje rządowe, w tym również w przypadkach gdy przekazanie tych środków jest dokonywane za

- pośrednictwem podmiotu upoważnionego do rozdzielania środków bezzwrotnej pomocy zagranicznej na rzecz podmiotów, którym służyć ma ta pomoc,
- 13) należności ze stosunku pracy lub z tytułu stypendium osób fizycznych mających miejsce zamieszkania na terytorium Rzeczypospolitej Polskiej, przebywających czasowo za granicą - w wysokości odpowiadającej równowartości diet z tytułu podróży służbowej poza granicami kraju ustalonych dla pracowników zatrudnionych w państwowych lub samorządowych jednostkach sfery budżetowej na podstawie ustawy z dnia 26 czerwca 1974 r. - Kodeks pracy (Dz. U. z 1998 r. Nr 21, poz. 94, z późn. zm.),
  - 14) należności pieniężne wypłacone policjantom, żołnierzom, celnikom i pracownikom jednostek wojskowych i jednostek policyjnych użytych poza granicami państwa w celu udziału w konflikcie zbrojnym lub wzmocnienia sił państwa albo państw sojusznicych, misji pokojowej, akcji zapobieżenia aktom terroryzmu lub ich skutkom, a także należności pieniężne wypłacone żołnierzom, policjantom, celnikom i pracownikom pełniącym funkcje obserwatorów w misjach pokojowych organizacji międzynarodowych i sił wielonarodowych,
  - 15) należności pieniężne ze stosunku służbowego otrzymywane w czasie służby kandydackiej przez funkcjonariuszy Policji, Państwowej Straży Pożarnej, Straży Granicznej, Biura Ochrony Rządu obliczone za okres, w którym osoby te uzyskały dochód,
  - 16) dochody członków rolniczych spółdzielni produkcyjnych z tytułu członkostwa w rolniczej spółdzielni produkcyjnej,
  - 17) kwoty diet nieopodatkowane podatkiem dochodowym od osób fizycznych, otrzymywane przez osoby wykonujące czynności związane z pełnieniem obowiązków społecznych i obywatelskich,
  - 18) należności pieniężne otrzymywane z tytułu wynajmu pokoi gościnnych w budynkach mieszkalnych położonych na terenach wiejskich w gospodarstwie rolnym osobom przebywającym na wypoczynku oraz uzyskane z tytułu wyżywienia tych osób,
  - 19) dodatki za tajne nauczanie określone w ustawie z dnia 26 stycznia 1982 r. - Karta Nauczyciela (Dz. U. z 2003 r. Nr 118, poz. 1112, z późn. zm.),
  - 20) dochody uzyskane z działalności gospodarczej prowadzonej na podstawie zezwolenia na terenie specjalnej strefy ekonomicznej określonej w przepisach o specjalnych strefach ekonomicznych,
  - 21) ekwiwalenty pieniężne za deputaty węglowe określone w przepisach o komercjalizacji, restrukturyzacji i prywatyzacji przedsiębiorstwa państwowego "Polskie Koleje Państwowe",
  - 22) ekwiwalenty z tytułu prawa do bezpłatnego węgla określone w przepisach o restrukturyzacji górnictwa węgla kamiennego w latach 2003-2006, świadczenia określone w przepisach o wykonywaniu mandatu posła i senatora,
  - 23) dochody uzyskiwane za granicą Rzeczypospolitej Polskiej, pomniejszone odpowiednio o zapłacone za granicą Rzeczypospolitej Polskiej: podatek dochodowy oraz składki na obowiązkowe ubezpieczenie społeczne i obowiązkowe ubezpieczenie zdrowotne,
  - 24) renty określone w przepisach o wspieraniu rozwoju obszarów wiejskich ze środków pochodzących z Sekcji Gwarancji Europejskiego Funduszu Orientacji i Gwarancji Rolnej,
  - 25) zaliczkę alimentacyjną określona w przepisach o postępowaniu wobec dłużników alimentacyjnych oraz zaliczce alimentacyjnej.



**Załącznik Nr 3** do regulaminu przyznawania stypendiów, finansowanych ze środków Działania 2.2. Zintegrowanego Programu Operacyjnego Rozwoju Regionalnego, studentom mającym stałe zameldowanie na terenie Powiatu Ostródzkiego znajdującym się w trudnej sytuacji materialnej, z obszarów zmarginalizowanych, w tym w szczególności z obszarów wiejskich i restrukturyzacji przemysłów.

.....  
(imię i nazwisko oraz adres studenta)

### Zawiadomienie o przyznaniu stypendium.

Starosta.....niniejszym zawiadamia, że Pan/Pani.....  
zamieszkały/a w.....  
decyzją Starosty z dnia ..... otrzymał/otrzymała na rok akademicki stypendium w wysokości ..... zł/  
miesięcznie w formie finansowej.


Stypendium to finansowane jest ze środków Europejskiego Funduszu Społecznego oraz ze środków Budżetu Państwa w ramach Działania 2.2 Wyrównywanie szans edukacyjnych poprzez programy stypendialne Zintegrowanego Programu Rozwoju Regionalnego.

.....  
/miejscowość, data/

.....  
/podpis i pieczęć Starosty/



**ZPORR**  
Zintegrowany Program  
Operacyjny  
Rozwoju Regionalnego



**Załącznik Nr 4** do regulaminu przyznawania stypendiów, finansowanych ze środków Działania 2.2. Zintegrowanego Programu Operacyjnego Rozwoju Regionalnego, studentom mającym stałe zameldowanie na terenie Powiatu Ostródzkiego znajdującym się w trudnej sytuacji materialnej, z obszarów zmarginalizowanych, w tym w szczególności z obszarów wiejskich i restrukturyzacji przemysłów.

.....  
(imię i nazwisko oraz adres studenta)

### Zawiadomienie o nie przyznaniu stypendium.

Starosta.....niniejszym zawiadamia, że Pan/Pani.....  
zamieszkały/a w.....  
decyzją Starosty z dnia ..... nie otrzymał/otrzymała na rok akademicki 2005/2006 stypendium finansowanego ze środków Działania 2.2. Zintegrowanego Programu Operacyjnego Rozwoju Regionalnego.

.....  
/miejsowość, data/

.....  
/podpis i pieczęć Starosty/



**ZPORR**  
Zintegrowany Program  
Operacyjny  
Rozwoju Regionalnego



**Załącznik Nr 5** do regulaminu przyznawania stypendiów, finansowanych ze środków Działania 2.2. Zintegrowanego Programu Operacyjnego Rozwoju Regionalnego, studentom mającym stałe zameldowanie na terenie Powiatu Ostródzkiego znajdującym się w trudnej sytuacji materialnej, z obszarów zmarginalizowanych, w tym w szczególności z obszarów wiejskich i restrukturyzacji przemysłów.

### UMOWA PRZEKAZYWANIA STYPENDIUM W ROKU AKADEMICKIM ...../.....

Zawarta w dniu.....pomiędzy Powiatem....., zwanym dalej Powiatem, reprezentowanym przez Zarząd Powiatu w ..... w imieniu którego działają:

1. ....

2. ....

a....., zwanym dalej stypendystą  
(imię i nazwisko studenta/studentki)

zamieszkałym w.....kod pocztowy ..... ulica.....nr.....

W nawiązaniu do zawiadomienia o przyznaniu Panu/Pani .....  
(imię i nazwisko)

zamieszkałemu /zamieszkałej w .....  
(adres stałego zameldowania)

stypendium finansowanego ze środków Działania 2.2. Zintegrowanego Programu Operacyjnego Rozwoju Regionalnego w celu wyrównywania szans edukacyjnych poprzez programy stypendialne, zawiera się umowę treści następującej:

§ 1. Powiat Ostródzki zobowiązuje się do wypłaty stypendium w wysokości ..... zł miesięcznie przez okres ..... miesięcy w trybie i na warunkach określonych w Regulaminie przyznawania stypendiów, finansowanych ze środków Działania 2.2. Zintegrowanego Programu Operacyjnego Rozwoju Regionalnego (ZPORR), studentom mającym stałe zameldowanie na terenie Powiatu Ostródzkiego znajdującym się w trudnej sytuacji materialnej, z obszarów zmarginalizowanych, w tym w szczególności z obszarów wiejskich i restrukturyzacji przemysłów, stanowiącym załącznik do uchwały Nr ..... z dnia Rady Powiatu w Ostródzie.

§ 2. Stypendium przekazywane będzie w formie finansowej.

§ 3. Stypendium przekazywane będzie na konto studenta nr ....., w okresach miesięcznych.

§ 4. 1. Wypłacania stypendium zaprzestaje się, gdy stypendysta:

- a) powtarza rok nauki, chyba że wynika to z przyczyn zdrowotnych, potwierdzonych przez szkołę wyższą,
- b) przerwał naukę w szkole wyższej,
- c) został skreślony z listy studentów,
- d) przestał spełniać kryteria wymienione w § 1-3.

2. O zaistnieniu okoliczności wymienionych w pkt 1 stypendysta zobowiązuje się zawiadomić Zarząd Powiatu w Ostródzie w terminie 7 dni od dnia jej zaistnienia.

3. W przypadkach przekazania stypendium po terminie wystąpienia zdarzeń wymienionych pkt 1, stypendysta zobowiązuje się do zwrotu otrzymanych stypendiów na konto wskazane przez Zarząd Powiatu w Ostródzie.

4. Ponadto stypendysta zobowiązuje się do rozliczenia stypendium nie później niż w ciągu trzech miesięcy po upływie okresu na który przyznano stypendium w formie pisemnego raportu sporządzonego wg wzoru raportu zamieszczonego na stronie internetowej Powiatu Ostródzkiego lub Powiatu Olsztyńskiego pod rygorem zwrotu pobranego stypendium.

§ 5. W sprawach nieuregulowanych niniejszą umową mają zastosowanie przepisy kodeksu cywilnego oraz ustawy

§ 6. Wszelkie spory na tle stosowania niniejszej umowy rozstrzygać będzie sąd właściwy dla siedziby Powiatu.

§ 7. Umowę sporządzono w dwóch jednobrzmiących egzemplarzach, z czego jeden egzemplarz otrzymuje Powiat.

„Oświadczam, że wyrażam zgodę na przetwarzanie moich danych osobowych w celach stypendialnych, zgodnie z Ustawą z 29.08.1997 r. o Ochronie Danych Osobowych, Dz. U. Nr 133, poz. 883”.

.....  
(imię i nazwisko oraz podpis studenta)

.....  
(imiona i nazwiska oraz podpisy przedstawicieli powiatu)

## 1566

### UCHWAŁA Nr XXXIX/249/05

Rady Powiatu w Ostródzie

z dnia 31 sierpnia 2005 r.

**w sprawie zmiany uchwały dotyczącej regulaminów określających zasady udzielania stypendiów uczniom i studentom, finansowanych ze środków Działania 2.2. Zintegrowanego Programu Operacyjnego Rozwoju Regionalnego.**

Na podstawie art. 12 pkt 10a oraz art. 40 ust. 1 ustawy z dnia 5 czerwca 1998 r. o samorządzie powiatowym (Dz. U. z 2001 r. Nr 142, poz. 1592, z 2002 r. Nr 23, poz. 220, Nr 62, poz. 558, Nr 113, poz. 984, Nr 153, poz. 1271, Nr 200, poz. 1688, Nr 214, poz. 1806, z 2003 r., Nr 162, poz. 1568, z 2004 r. Nr 102, poz. 1055) uchwała się, co następuje:

§ 1. W uchwale Nr XXVI/165/04 Rady Powiatu w Ostródzie z dnia 27 października 2004 r. w sprawie przyjęcia regulaminów określających zasady udzielania stypendiów uczniom i studentom, finansowanych ze środków Działania 2.2. Zintegrowanego Programu Operacyjnego Rozwoju Regionalnego, wprowadza się następujące zmiany:

1) w tytule uchwały:

- a) po wyrazie „uczniom” dodaje się wyrazy „w roku szkolnym 2004/2005”,
- b) po wyrazie „studentom” dodaje się wyrazy „w roku akademickim 2004/2005”,

2) w § 1 po wyrazie „uczniom” dodaje się wyrazy „w roku szkolnym 2004/2005”,

3) w § 2 po wyrazie „studentom” dodaje się wyrazy „w roku akademickim 2004/2005”,

4) w tytule załącznika Nr 1 po wyrazie „uczniom” dodaje się wyrazy „w roku szkolnym 2004/2005”,

5) w tytule załącznika Nr 2 po wyrazie „studentom” dodaje się wyrazy „w roku akademickim 2004/2005”.

§ 2. Wykonanie uchwały powierza się Zarządowi Powiatu.

§ 3. Uchwała wchodzi w życie po upływie 14 dni od dnia ogłoszenia w Dzienniku Urzędowym Województwa Warmińsko-Mazurskiego.

Przewodniczący Rady Powiatu  
Jerzy Grubba

## 1567

**UCHWAŁA Nr XXXIII/78/05**  
**Rady Miejskiej w Giżycku**  
**z dnia 2 września 2005 r.**

**w sprawie nadani nazwy skrzyżowaniu ulic.**

Na podstawie art. 18 ust. 2 pkt 13 ustawy z dnia 8 marca 1990 roku o samorządzie gminnym (Dz. U. z 2001 r. Nr 142, poz. 1591; Dz. U. z 2002 r. Nr 23, poz. 220 i Nr 62, poz. 558 i Nr 113, poz. 984 i Nr 214, poz. 1806 i Nr 153, poz. 1271; Dz. U. z 2003 r. Nr 80, poz. 717 i Nr 162, poz. 1568; Dz. U. z 2004 r. Nr 102, poz. 1055 i Nr 116, poz. 1203) Rada Miejska w Giżycku uchwała, co następuje:

**§ 1.** Skrzyżowaniu ulic Obwodowej i Alei 1 Maja w Giżycku nadaje się nazwę: „Rondo Solidarności”.

**§ 2.** Wykonanie uchwały powierza się Burmistrzowi Miasta Giżycka.

**§ 3.** Uchwała wchodzi w życie po upływie 14 dni od dnia ogłoszenia w Dzienniku Urzędowym Województwa Warmińsko-Mazurskiego.

Przewodniczący  
Andrzej Kralkowski

## 1568

**UCHWAŁA Nr XXXIII/79/05**  
**Rady Miejskiej w Giżycku**  
**z dnia 2 września 2005 r.**

**w sprawie nadania nazwy skrzyżowaniu ulic.**

Na podstawie art. 18 ust. 2 pkt 13 ustawy z dnia 8 marca 1990 roku o samorządzie gminnym (Dz. U. z 2001 r. Nr 142, poz. 1591; Dz. U. z 2002 r. Nr 23, poz. 220 i Nr 62, poz. 558 i Nr 113, poz. 984 i Nr 214, poz. 1806 i Nr 153, poz. 1271; Dz. U. z 2003 r. Nr 80, poz. 717 i Nr 162, poz. 1568; Dz. U. z 2004 r. Nr 102, poz. 1055 i Nr 116, poz. 1203) Rada Miejska w Giżycku uchwała, co następuje:

**§ 1.** Skrzyżowaniu ulic: Aleja Wojska Polskiego i Obwodowej w Giżycku nadaje się nazwę: „Rondo Wojska Polskiego”.

**§ 2.** Wykonanie uchwały powierza się Burmistrzowi Miasta Giżycka.

**§ 3.** Uchwała wchodzi w życie po upływie 14 dni od dnia ogłoszenia w Dzienniku Urzędowym Województwa Warmińsko-Mazurskiego.

Przewodniczący  
Andrzej Kralkowski

## 1569

### INFORMACJA

o decyzji Prezesa Urzędu Regulacji Energetyki

Nr PCC/413C/535/W/OGD/2005/AR

z dnia 3 sierpnia 2005 r.

W dniu 3 sierpnia 2005 r. na wniosek przedsiębiorcy - Przedsiębiorstwa Energetyki Ciepłej Sp. z o.o. z siedzibą w Olecku, Prezes Urzędu Regulacji Energetyki, zwany dalej „Prezesem URE”, postanowił **zmienić** przedmiot i zakres działalności koncesjonariusza, określony w koncesji na przesyłanie i dystrybucję ciepła.

#### Uzasadnienie:

Decyzją z dnia 28 listopada 1998 r. Nr PCC/413/535/U/OT-7/98/IR, zmienioną decyzjami: z dnia 14 lipca 1999 r. Nr PCC/413/S/535/U/3/99 oraz z dnia 19 lutego 2001 r. Nr PCC/413B/535/W/3/2001/MJ, udzielono Przedsiębiorstwu Ciepłej Sp. z o.o. z siedzibą w Olecku, zwanemu dalej „Przedsiębiorstwem”, koncesji na przesyłanie i dystrybucję ciepła na okres do dnia 15 grudnia 2008 r.

Pismem z dnia 6 czerwca 2005 r., uzupełnionym pismem z dnia 15 lipca 2005 r. Przedsiębiorstwo wystąpiło do Prezesa Urzędu Regulacji Energetyki, zwanego dalej „Prezesem URE”, o zmianę wydanej koncesji na przesyłanie i dystrybucję ciepła, w związku ze zwiększeniem liczby eksploatowanych sieci ciepłowniczych w wyniku przyjęcia do eksploatacji sieci ciepłowniczych wyprowadzonych ze źródeł ciepła zlokalizowanych w Olecku przy ul. Kolejowej 31 i przy ul. Nocznickiego 20, przekazanych Przedsiębiorstwu przez Gminę Miejską w Olecku.

Na podstawie art. 155 ustawy z dnia 14 czerwca 1960 r. – Kodeks postępowania administracyjnego (Dz. U. z 2000 r. Nr 98, poz. 1071, z późn. zm.) oraz w związku z art. 30, art. 32 ust. 1 pkt 1 i 3 ustawy z dnia 10 kwietnia 1997 r. - Prawo energetyczne (Dz. U. z 2003 r. Nr 153, poz. 1504, z późn. zm.), Prezes URE postanowił zmienić swoją decyzję z dnia 28 listopada 1998 r. Nr PCC/413/535/U/OT-7/98/IR.

Prezes  
Urzędu Regulacji Energetyki  
z upoważnienia  
DYREKTOR  
Północnego Oddziału Terenowego  
Urzędu Regulacji Energetyki  
z siedzibą w Gdańsku  
Miroslawa Szatybełko-Połom

Gdańsk, dnia 3 sierpnia 2005 r.

## 1570

### INFORMACJA

o decyzjach Prezesa Urzędu Regulacji Energetyki

z dnia 11 sierpnia 2005 r.

Nr WCC/967B/1301/W/OGD/2005/KG oraz Nr PCC/772C/1301/W/3/OGD/2005/KG.

W dniu 11 sierpnia 2005 r. Prezes Urzędu Regulacji Energetyki postanowił na wniosek Miasta - Nowe Miasto Lubawskie, prowadzącego działalność gospodarczą w formie komunalnego zakładu budżetowego pod nazwą Miejski Zakład Komunalny, stwierdzić wygaśnięcie koncesji na wytwarzanie ciepła udzielonej decyzją z dnia 1 lutego 2001 r. Nr WCC/967/1301/N/3/2001/MJ, oraz na przesyłanie i dystrybucję ciepła udzielonej decyzją z dnia 21 stycznia 1999 r. Nr PCC/772/1301/U/OPO/99/MJ.

#### Uzasadnienie:

Pismem z dnia 21 lipca 2005 r. (data wpływu dnia 26 lipca 2005 r.), Przedsiębiorca wystąpił z wnioskiem o stwierdzenie wygaśnięcia ww. decyzji. W uzasadnieniu wniosku wskazał między innymi, iż z uwagi na nowelizację przepisów art. 32 ustawy z dnia 10 kwietnia 1997 r. Prawo energetyczne (Dz. U. z 2003 r. Nr 153, poz. 1504 z późn. zm.), zwanej dalej „ustawą - Prawo energetyczne”, nie musi on posiadać przedmiotowych koncesji albowiem „ na dzień 30 czerwca 2005 r. łączna moc zamówiona wynosi 3,28 MW”. Natomiast, zgodnie z treścią znowelizowanego art. 32 ustawy Prawo energetyczne, uzyskanie koncesji wymaga prowadzenie działalności gospodarczej, jeżeli moc zamówiona przez odbiorców jest większa od 5 MW lub łączna moc źródeł ciepła jest większa od 5 MW.



Po analizie dokumentacji, będącej odzwierciedleniem stanu faktycznego prowadzonej działalności gospodarczej związanej z zaopatrzeniem w ciepło należy stwierdzić, że Przedsiębiorca prowadzi działalność gospodarczą polegającą na wytwarzaniu ciepła oraz na przesyłaniu i dystrybucji ciepła, przy czym odbiorcy określili wielkość mocy zamówionej w wysokości 3,28 MW.

W świetle powyższego, decyzje o udzieleniu Przedsiębiorcy koncesji na wytwarzanie ciepła oraz na przesyłanie i dystrybucję ciepła stały się bezprzedmiotowe. Wydanie decyzji o wygaśnięciu koncesji leży zatem w interesie Przedsiębiorcy, ponieważ rezygnuje on z uprawnień wynikających z koncesji.

Dlatego też, na podstawie art. 162 § 1 pkt 1 i art. 162 § 3 ustawy z dnia 14 czerwca 1960 r. Kodeks postępowania administracyjnego (Dz. U. z 2000 r. Nr 98, poz. 1071, z późn. zm.), Prezes Urzędu Regulacji Energetyki decyzjami z dnia 11 sierpnia 2005 r. Nr WCC/967B/1301/W/OGD/2005/KG i Nr PCC/772C/1301/W/3/OGD/2005/KG, postanowił stwierdzić wygaśnięcie koncesji na wytwarzanie ciepła oraz wygaśnięcie koncesji na przesyłanie i dystrybucję ciepła.

Prezes  
Urzędu Regulacji Energetyki  
z upoważnienia  
DYREKTOR  
Północnego Oddziału Terenowego  
Urzędu Regulacji Energetyki  
z siedzibą w Gdańsku  
Miroslawa Szatybełko-Połom

Gdańsk, dnia 11 sierpnia 2005 r.

## 1571

### INFORMACJA

#### o decyzji Prezesa Urzędu Regulacji Energetyki

z dnia 17 sierpnia 2005 r.

Nr WCC/394H/303/W/OGD/2005/KK.

W dniu 17 sierpnia 2005 r. na wniosek przedsiębiorcy - Przedsiębiorstwo Energetyki Ciepłej Spółka z ograniczoną odpowiedzialnością z siedzibą w Giżycku, Prezes Urzędu Regulacji Energetyki, zwany dalej „Prezesem URE”, postanowił zmienić przedmiot i zakres działalności przedsiębiorcy, określony w koncesji na wytwarzanie ciepła.

#### Uzasadnienie:

Decyzją Nr WCC/394/303/U/OT-7/98/JSS z dnia 28 listopada 1998 r., zmienioną decyzjami: z dnia 25 czerwca 1999 r. Nr WCC/394A/303/U/3/99, z dnia 17 lutego 2000 r. Nr WCC/394B/303/W/3/2000/MJ, z dnia 18 grudnia 2000 r. Nr WCC/394C/303/W/3/2000/MJ, z dnia 22 marca 2001 r. Nr WCC/394D/303/W/3/2001/MJ, z dnia 20 marca 2002 r. Nr WCC/394E/303/W/3/2002/KC, z dnia 11 lutego 2003 r. Nr WCC/394F/303/W/ OGD/2003/DJ, z dnia 4 kwietnia 2005 r. Nr WCC/394G/ 303/W/OGD/2005/JG oraz sprostowaną postanowieniem z dnia 13 czerwca 2000 r. Nr WCC/394C/303/U/3/2000/ZJ, Prezes URE udzielił koncesji na wytwarzanie ciepła na okres do dnia 15 grudnia 2008 r.

Pismem z dnia 28 czerwca 2005 r., Przedsiębiorstwo wystąpiło do Prezesa Urzędu Regulacji Energetyki, o zmianę ww. koncesji, w związku z błędnie określonym w tej koncesji przedmiotem i zakresem prowadzonej działalności gospodarczej. W uzasadnieniu wniosku Koncesjonariusz wskazał, iż we wniosku o udzielenie koncesji na wytwarzanie ciepła błędnie wpisał źródło ciepła o łącznej mocy zainstalowanej 0,2 MW<sub>t</sub>, które zlokalizowane jest w jego siedzibie. Ciepło wytwarzane w tym źródle wykorzystywane jest tylko i wyłącznie na potrzeby Koncesjonariusza. Natomiast ciepło to nie jest sprzedawane odbiorcom.

Na podstawie art. 155 i art. 104 ustawy z dnia 14 czerwca 1960 r. - Kodeks postępowania administracyjnego (Dz. U. z 2000 r. Nr 98, poz. 1071, z późn. zm.), w związku z art. 30, art. 32 ust. 1 pkt 1, art. 33 ust. 1 ustawy z dnia 10 kwietnia 1997 r. - Prawo energetyczne (Dz. U. z 2003 r. Nr 153, poz. 1504, z późn. zm.), Prezes Urzędu Regulacji Energetyki postanowił zmienić decyzją z dnia 17 sierpnia 2005 r. Nr WCC/394H/303/W/OGD/2005/KK swoją wcześniejszą decyzję z dnia 28 listopada 1998 r. Nr WCC/394/303/U/OT-7/98/JSS w zakresie określonego w niej przedmiotu i zakresu działalności.

Prezes  
Urzędu Regulacji Energetyki  
z upoważnienia  
DYREKTOR  
Północnego Oddziału Terenowego  
Urzędu Regulacji Energetyki  
z siedzibą w Gdańsku  
Miroslawa Szatybełko-Połom

Gdańsk, dnia 17 sierpnia 2005 r.

## 1572

### INFORMACJA

**o decyzjach Prezesa Urzędu Regulacji Energetyki  
z dnia 19 sierpnia 2005 r.**

**Nr WCC/1058A/4014/W/OGD/2005/SA oraz Nr PCC/1041A/4014/W/OGD/2005/SA.**

W dniu 19 sierpnia 2005 r. Prezes Urzędu Regulacji Energetyki postanowił na wniosek Zakładu Energetyki Ciepłej Sp. z o. o. z siedzibą w Mikołajkach stwierdzić wygaśnięcie koncesji na wytwarzanie ciepła udzielonej decyzją z dnia 31 października 2002 r. Nr WCC/1058/4014/W/OGD/2002/SK, oraz na przesyłanie i dystrybucję ciepła udzielonej decyzją z dnia 31 października 2002 r. Nr PCC/1041/4014/W/OGD/2002/SK.

#### Uzasadnienie:

Pismem z dnia 10 sierpnia 2005 r. (data wpływu dnia 11 sierpnia 2005 r.), Przedsiębiorca wystąpił z wnioskiem o stwierdzenie wygaśnięcia ww. decyzji. W uzasadnieniu wniosku wskazał między innymi, iż z uwagi na nowelizację przepisów art. 32 ustawy z dnia 10 kwietnia 1997 r. Prawo energetyczne (Dz. U. z 2003 r. nr 153, poz. 1504 z późn. zm.), zwanej dalej „ustawą - Prawo energetyczne”, nie musi on posiadać przedmiotowych koncesji albowiem „łączna moc zamówiona wynosi 2,34 MW”. Natomiast, zgodnie z treścią znowelizowanego art. 32 ustawy - Prawo energetyczne, uzyskania koncesji wymaga prowadzenie działalności gospodarczej, jeżeli moc zamówiona przez odbiorców jest większa od 5 MW lub łączna moc źródeł ciepła jest większa od 5 MW.

Po analizie dokumentacji, będącej odzwierciedleniem stanu faktycznego prowadzonej działalności gospodarczej związanej z zaopatrzeniem w ciepło należy stwierdzić, że Przedsiębiorca prowadzi działalność gospodarczą polegającą na wytwarzaniu ciepła oraz na przesyłaniu i dystrybucji ciepła, przy czym odbiorcy określili wielkość mocy zamówionej w wysokości 2,34 MW.

W świetle powyższego, decyzje o udzieleniu Przedsiębiorcy koncesji na wytwarzanie ciepła oraz na przesyłanie i dystrybucję ciepła stały się bezprzedmiotowe. Wydanie decyzji o wygaśnięciu koncesji leży zatem w interesie Przedsiębiorcy, ponieważ rezygnuje on z uprawnień wynikających z koncesji.

Dlatego też, na podstawie art. 162 § 1 pkt 1 i art. 162 § 3 ustawy z dnia 14 czerwca 1960 r. Kodeks postępowania administracyjnego (Dz. U. z 2000 r. Nr 98, poz. 1071, z późn. zm.), Prezes Urzędu Regulacji Energetyki decyzjami z dnia 19 sierpnia 2005 r. Nr WCC/1058A/4014/W/OGD/2005/SA i Nr PCC/1041A/4014/W/OGD/2005/SA, postanowił stwierdzić wygaśnięcie koncesji na wytwarzanie ciepła oraz wygaśnięcie koncesji na przesyłanie i dystrybucję ciepła.

Prezes  
Urzędu Regulacji Energetyki  
z upoważnienia  
DYREKTOR  
Północnego Oddziału Terenowego  
Urzędu Regulacji Energetyki  
z siedzibą w Gdańsku  
Mirostawa Szatybełko-Połom

Gdańsk, dnia 19 sierpnia 2005 r.

## 1573

### INFORMACJA

**o decyzji Prezesa Urzędu Regulacji Energetyki  
z dnia 24 sierpnia 2005 r.**

**Nr WCC/35D/156/W/OGD/2005/SA**

W dniu 24 sierpnia 2005 r. na wniosek przedsiębiorcy - Miejskiego Przedsiębiorstwa Energetyki Ciepłej Spółka z ograniczoną odpowiedzialnością z siedzibą w Olsztynie, Prezes Urzędu Regulacji Energetyki, zwany dalej „Prezesem URE”, postanowił zmienić przedmiot i zakres działalności przedsiębiorcy, określony w koncesji na wytwarzanie ciepła.

#### Uzasadnienie:

Decyzją z dnia 4 września 1998 r. Nr WCC/35/156/U/1/98/MS, zmienioną decyzjami: z dnia 28 marca 2001 r. Nr WCC/35A/156/W/3/2001/ZJ, z dnia 27 czerwca 2002 r. Nr WCC/35B /156/W/OGD/2002/DJ oraz z dnia 27 sierpnia 2004 r. Nr WCC/35C/156/W/OGD/2004/DJ, Prezes URE udzielił koncesji na wytwarzanie ciepła na okres do dnia 15 września 2008 r.

Pismem z dnia 18 lipca 2005 r., Przedsiębiorstwo wystąpiło do Prezesa Urzędu Regulacji Energetyki, zwanego dalej „Prezesem URE”, o zmianę przedmiotu i zakresu działalności określonej w ww. koncesji, w związku ze zmianą mocy zainstalowanej trzech źródeł ciepła zlokalizowanych w Olsztynie.

Na podstawie art. 155 i art. 104 ustawy z dnia 14 czerwca 1960 r. - Kodeks postępowania administracyjnego (Dz. U. z 2000 r. Nr 98, poz. 1071, z późn. zm.), w związku z art. 30, art. 32 ust. 1 pkt 1, art. 33 ust. 1 ustawy z dnia 10 kwietnia 1997 r. - Prawo energetyczne (Dz. U. z 2003 r. Nr 153, poz. 1504, z późn. zm.), Prezes Urzędu Regulacji Energetyki postanowił zmienić decyzją z dnia 24 sierpnia 2005 r. Nr WCC/35D/W/OGD/2005/SA swoją wcześniejszą decyzję z dnia 4 września 1998 r. Nr WCC/35/156/U/1/98/MS w zakresie określonego w niej przedmiotu i zakresu działalności.

Prezes  
Urzędu Regulacji Energetyki  
z upoważnienia  
Główny Specjalista  
Celestyn Wojewódka

Gdańsk, dnia 24 sierpnia 2005 r.